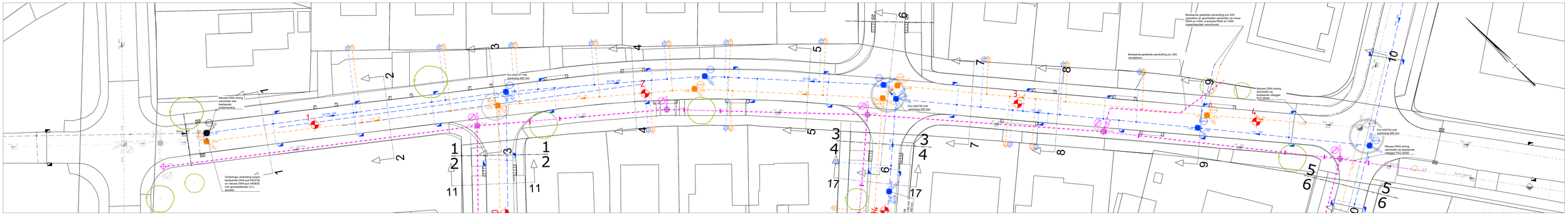

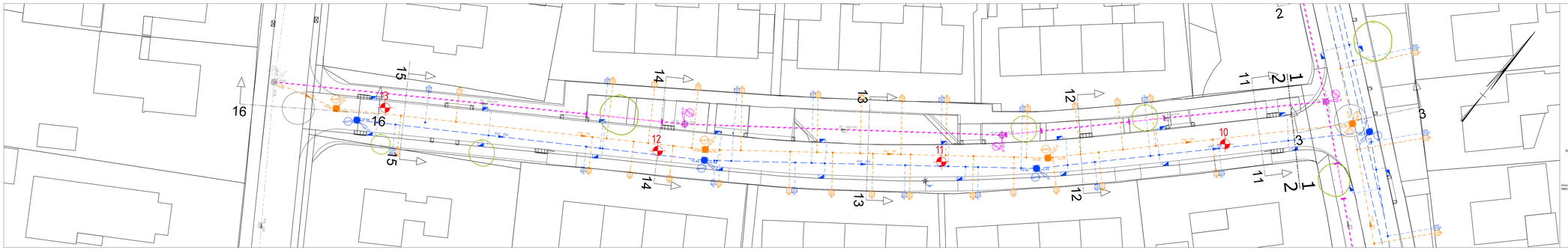

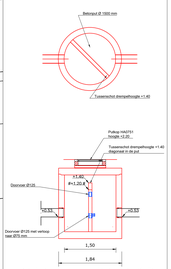

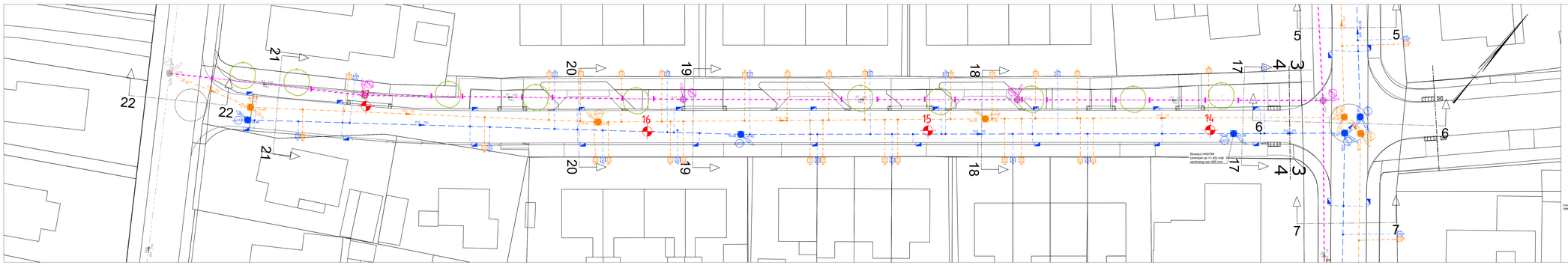

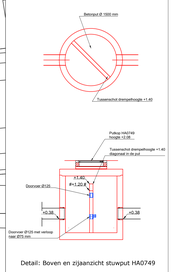

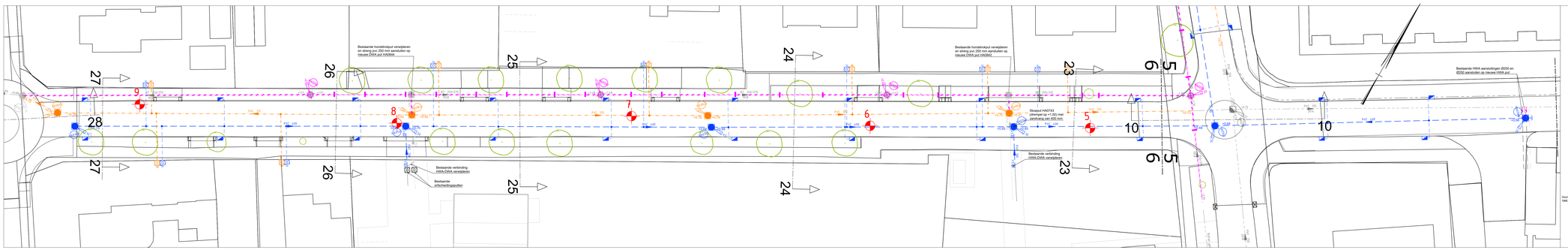

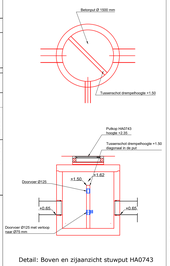

Legenda

- GBKN kaart
- Kadastrale grens
- Bestaande GWA transportleiding
- Bestaande HWA transportleiding
- Bestaande VWA transportleiding
- Bestaande GWA inspectieput
- Bestaande HWA inspectieput
- Bestaande VWA inspectieput
- Op hoogte brengen bestaande putrand
- Aanbrengen VWA met stroomrichting
- Aanbrengen HWA met stroomrichting
- Aanbrengen inspectieput VWA/DWA, b.o.b., -code en putdekselhoogte
- Aanbrengen inspectieput HWA, b.o.b., -code en putdekselhoogte
- Vervallen GWA inspectieput
- Vervallen GWA riool
- Volschuimen GWA riool
- Aanbrengen schildmuur GWA riool
- Verwijderen trottoirkolk
- Verwijderen straatkolk
- Aanbrengen trottoirkolken, type TRK4717 & TRK
- Aanbrengen inlaat kolk op HWA riool
- Aanbrengen inlaat op VWA riool
- Aanbrengen uitlegger met ontstoppingstuk HWA
- Bestaande trottoirkolken
- Bestaande straatkolken
- 12 Boring met code

Overzicht Harkema 1:5000

Opmerkingen:

Voor de exacte ligging van de kabels en leidingen dient contact opgenomen te worden met de
desbetreffende instanties.
Maten in meters, tenzij anders aangegeven
Hoogtematen in meters t.o.v. N.A.P
Coordinaten in meters t.o.v. RD (RD=rijksdriehoeksstelsel)

A				
Versie:	Opmerkingen:	Datum:	Get.:	Gec.

achtkarspelen GEMEENTE

Gemeente Achtkarspelen

Afdeling : Ruimte & Beheer
Team : Infra & Gebouwen

Project: W18-2022 Reconstr.De Bráiëk, De Ripel, Nijkamp en Nijeburren

Onderdeel: Riolering

Schaal:	1:200	Projectleider: JdB	Tekeningnummer: R-01-C01
Datum:	24-06-2025	Tekenaar: JK	
Formaat:	A0, 841x1500mm	Gecontroleerd: GJH	Blad: Blad 01 van 01

Gemeente Achtkarspelen, Postbus 2, 9285 ZV Buitenpost Tel.: 140511