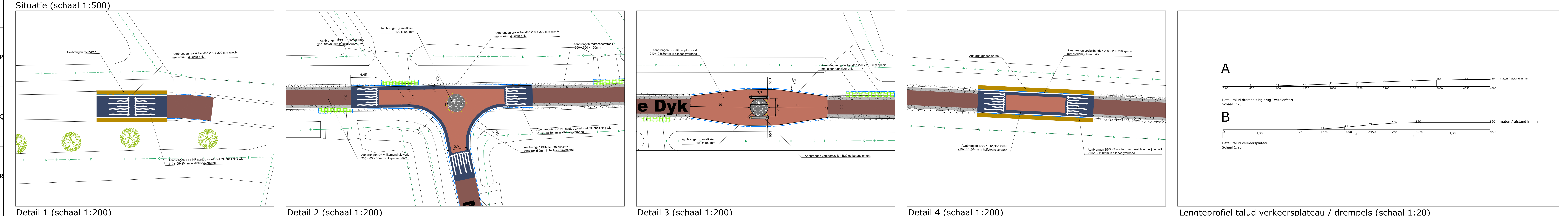
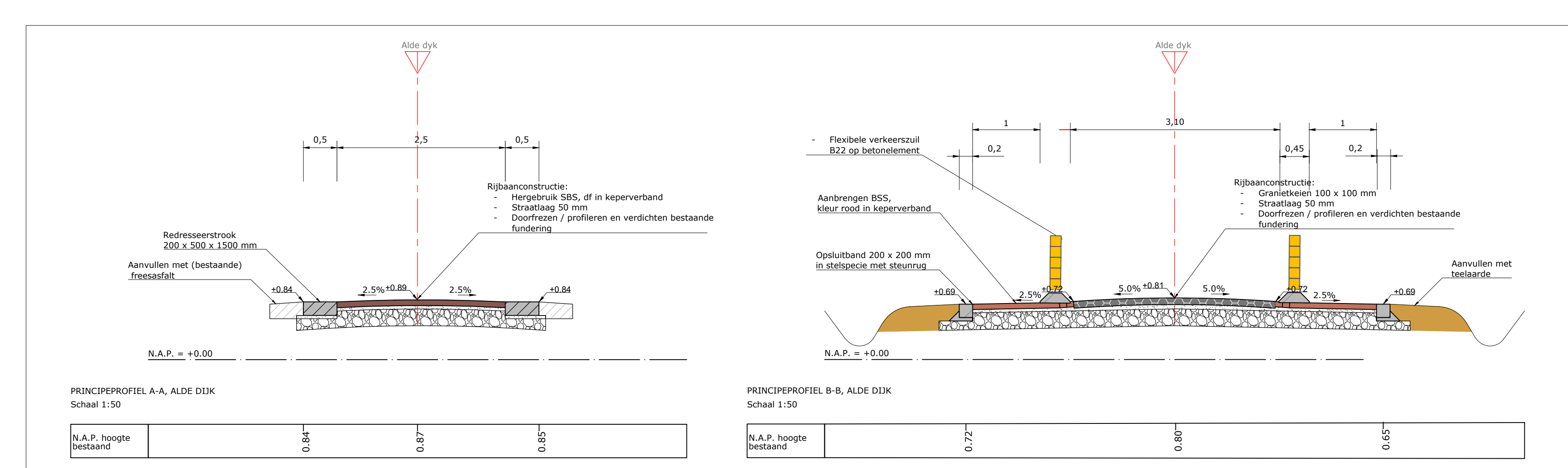
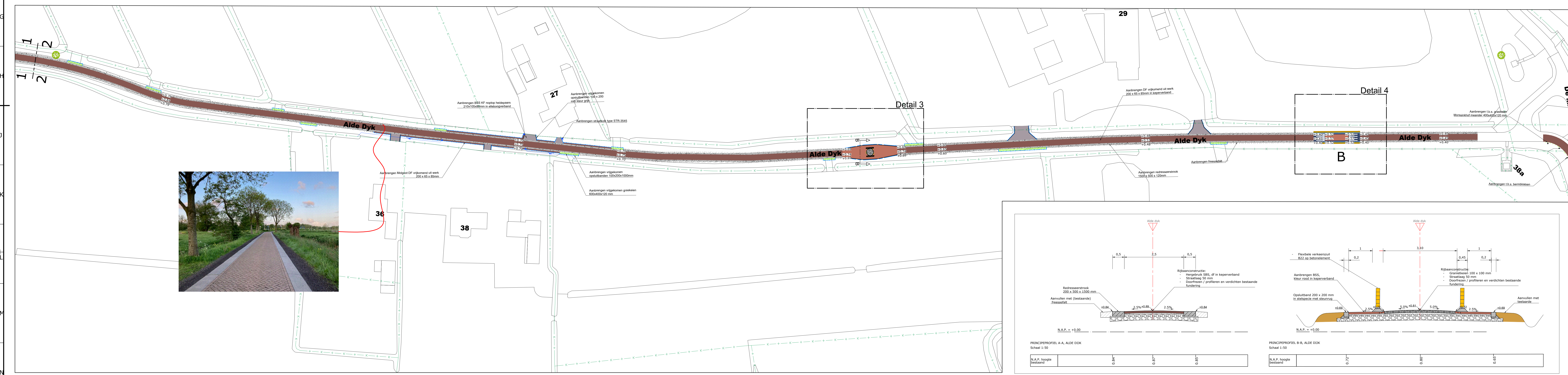


LEGENDA

- GBKN kaart
- Kadastrale grens
- Strekklaag
- Aanbrengen vrijgekomen opsluitband 100x200 mm
- Opsluitband 100x200 mm
- Opsluitband 200x250 mm
- Hergebruik sbs, df, keperverband (bruin)
- Bss, kf, kleur nooptop rood, keperverband
- Bss, kf, kleur nooptop zwart, halfsteensverband
- Bss, kf, kleur nooptop heidspaars, elleboogverband
- Aanbrengen vrijgekomen Graskieken 600x400x120 mm
- Aanbrengen freesafalt
- Redresseestrook 200x500x1500 mm
- Aanbrengen freesafalt
- Granietskeien 100x100 mm
- Aanbrengen verkeerspaal t.b.v. wegversmalling
- Bestaande bomen handhaven



Overzicht situatie (schaal 1:10000)

Opmerkingen:

Voor de exacte ligging van de kabels en leidingen dient contact opgenomen te worden met de desbetreffende instanties.

Maten in meters, tenzij anders aangegeven

Hoogtepunten in meters t.o.v. N.A.P.

Coördinaten in meters t.o.v. RD (RD=rijksdriehoekswaarden)

A

Versie: Opmerkingen: Datum: Gek.: Dec:

Gemeente Achtkarspelen
 Afdeling : Ruimte & Beheer
 Team : Infra & Gebouwen

Project: Herinrichting buitengebied fase II Alde Dyk

Ondersaai: Situatie met ontwerp

Schaal: 1:500 m
 Datum: 14-06-2023
 Formaat: A3 verticaal, 84x1100mm
 Gemeente Achtkarspelen, Postbus 2, 9283 ZV Buitengebied Tel.: 1401511

Projectleider: jdb
 Tekenaar: JN
 Gecontroleerd: Edb
 Blad: P01
 Inzamelnr: 101
 Blad 01 van 01