




Beelddata Centraal

• Standaard met een UV-werend anti-scratch laminaat

ProRail

360Geo b.v.



Waar komen we vandaan?

Inwinningsproducten als tussenproduct

Inwinnen voor specifiek doel


Geen hergebruik

Enkelvoudige inwinning, enkelvoudig gebruik

ProRail



360Geo b.v.



Verandering van denken: Inwinningsproducten als zelfstandige producten

Programma Spoordata

Vastleggen in RD, binnen = buiten

Helikopteropnamen & statiefopnamen perrons

Heel spoorwegnetwerk digitaal

Veel gebruiksmogelijkheden

Enkelvoudige inwinning, meervoudig gebruik

ProRail

360Geo b.v.



Enkelvoudige opslag: Alle beeldmateriaal op één plek

Hoe data ontsluiten?

Meer datasets beschikbaar


Centrale opslag en ontsluiting

Beperken datastromen

Enkelvoudige opslag, meervoudig gebruik

ProRail

360Geo b.v.

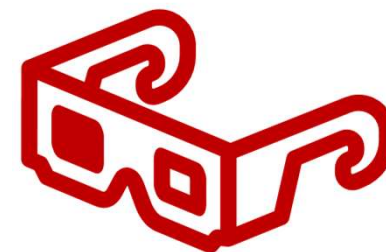


SpoorInBeeld

Een bronsysteem voor de opslag en ontsluiting van gegeorefereerd beeldmateriaal.




Structuur van SpoorInBeeld



Bekijken

ProRail


360Geo b.v.





ProRail

360Geo b.v.



Demo Georizon

ProRail



360Geo b.v.






- Analyse
- Viewer
- Download
- API

ProRail

360Geo b.v.



Modus

- Openen in viewer
- Download dataset

Filters

Soort data

- Obliek luchtfoto
- Nadir luchtfoto
- Panoramafoto
- Puntenwolk

Opnamejaar

- 2023
- 2022
- 2021
- 2020
- 2019
- 2018
- 2017

Instellingen kaart

- Luchtfoto weergeven



Esri Nederland, Community Map Contributors

Powered by Esri

Zichtbare datasets

Kaartgebied te groot. Zoom verder in.

opslaan als bladwijzer

START VIEWER MET DATASETS

Modus

- Openen in viewer
- Download dataset

Filters

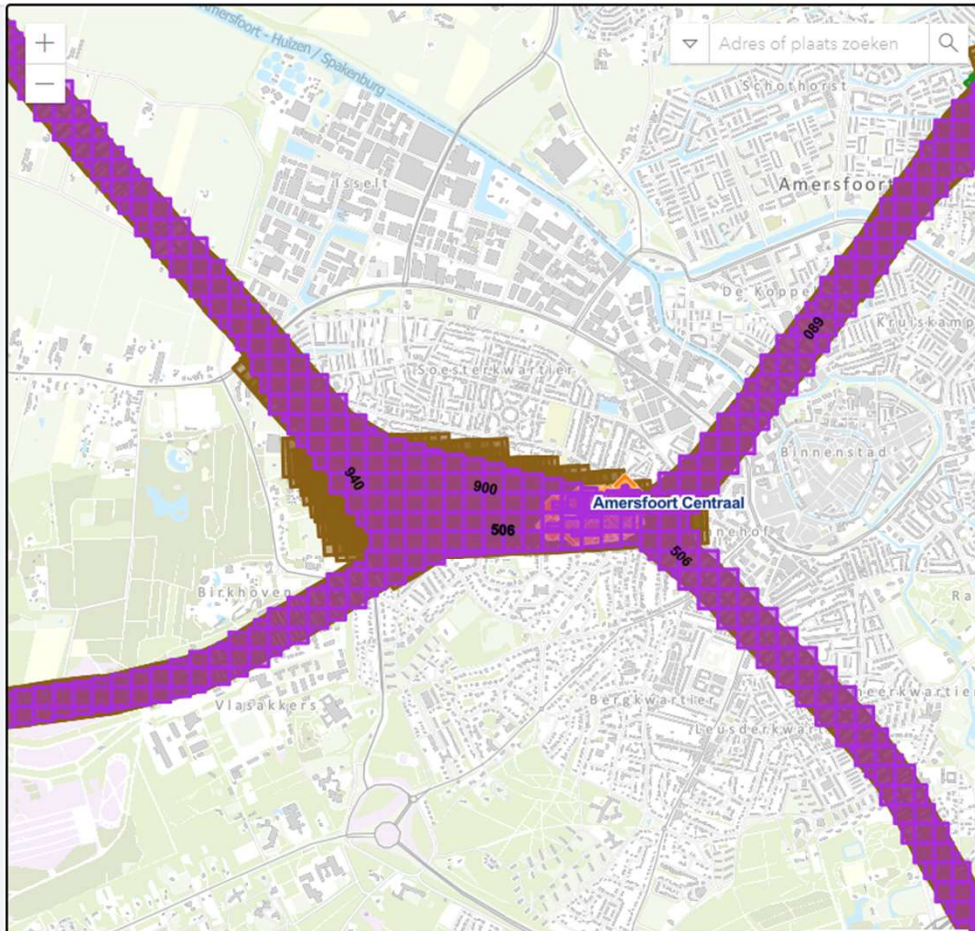
Soort data

- Obliek luchtfoto
- Nadir luchtfoto
- Panoramafoto
- Puntenwolk

Opnamejaar

- 2023
- 2022
- 2021
- 2020
- 2019
- 2018
- 2017

Instellingen kaart





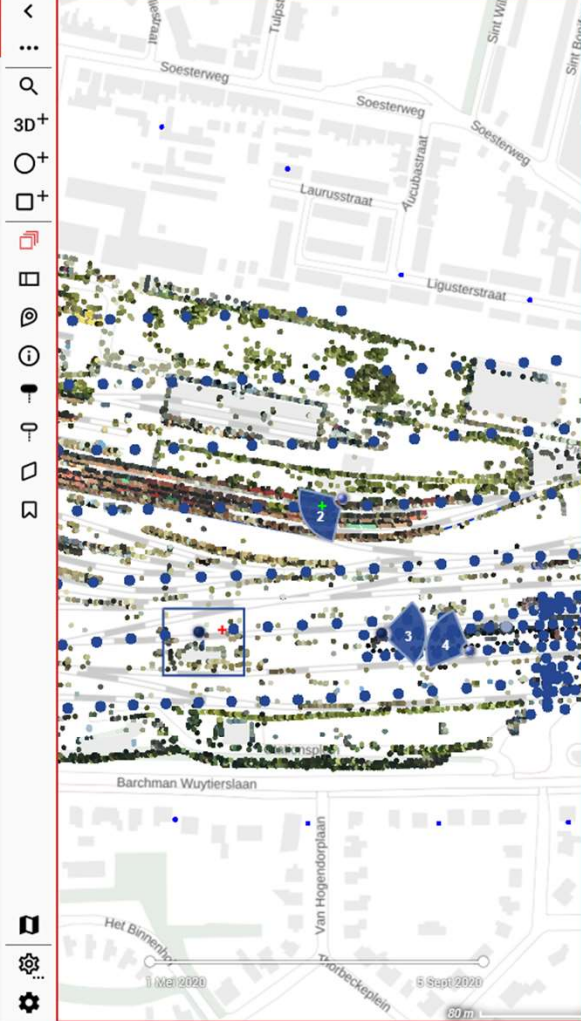
Zichtbare datasets

- heli_FP_20200625_41298-B15
Datum: 25 juni 2020
- heli_FP_20200905_41347-B59
Datum: 5 september 2020
- statief_FP_20200501_T0102-AmersfoortPassage2
Datum: 1 mei 2020
- statief_FP_20201022_T0240-AmersfoortCentraal
Datum: 22 oktober 2020
- statief_FP_20200501_T0102-AmersfoortCentraalPerrons
Datum: 1 mei 2020
- heli_FP_20211024_41572-B15
Datum: 24 oktober 2021
- heli_FP_20210823_41549-B22
Datum: 23 augustus 2021
- statief_FP_20200501_T102-AmersfoortPassage
Datum: 1 mei 2020

opslaan als bladwijzer

Datasets

- statief_FP_20200501_T102-AmersfoortPassage
- statief_FP_20200501_T0102-AmersfoortCentraalPerrons
- statief_FP_20201022_T0240-AmersfoortCentraal
- statief_FP_20200501_T0102-AmersfoortPassage2
- heli_FP_20200905_41347-B59
- Hectometerraai
- Geocodegebieden




Contactpersonen ProRail

Roelof Boekhold
productmanager geo-producten



Hoe-Ming Wong
informatiespecialist Geo



ProRail

Contactpersonen 360Geo


Jacob Mulwijk
Geodata specialist



George Boot
Geodata specialist



360Geo b.v.



Beelddata Centraal

• Standard met een UV-werend anti-scratch laminaat

Gebruik SpoorInBeeld

- <https://spoorinbeeld.nl>
- voor alle partners van ProRail in Nederland, België en Duitsland

The logo for 'Beelddata Centraal' features a dark blue rectangular background. On the left side, there is a small white square. To the right of this square, the text 'Beelddata Centraal' is written in a bold, white, sans-serif font.

Beelddata Centraal

• Standaard met een UV-werend anti-kraffiti laminaat