

Kavel 10



WWW.KAVEL10.NL



Wie is Kavel 10?

- ✓ Landmeters
- ✓ 3 vliegtuigen – 2 scanauto's en +30 FTE
- ✓ Digitaliseren van de buitenwereld

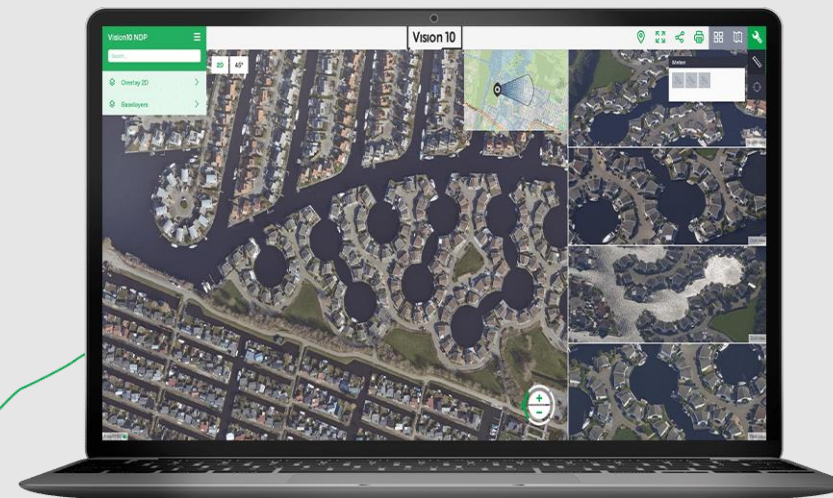


Vision 10 software

Voordelen:

- ✓ Leveranciersonafhankelijke software
- ✓ Volledig op basis OCG standaard formaten (JPEG, LAS, GeoTIFF)
- ✓ Ontsluit al het 2D en 3D beeldmateriaal
- ✓ Inclusief API en koppelingen naar meest gebruikte GIS pakketten

Demo starten



Vision 10 software



Ortho- en Stereo




Obliek beelden



3D Mesh



Panoramabeelden

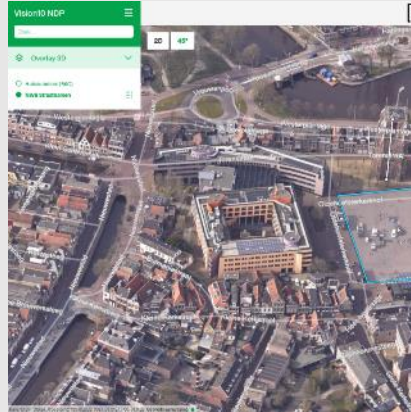


Airborne LiDAR

Vision 10 software

Software in eigen huisstijl

Vision 10 Software is geheel in eigen huisstijl te configureren.



Historisch beeldmateriaal

Vision 10 Software ontsluit ook historisch beeldmateriaal en lokale bestanden in één omgeving.

Editor functie

Met deze editor is het mogelijk om objecten en mutaties live in de database te doen.



300+ Back-end functionaliteiten op basis van ELT

Kavel 10

Vision 10 Nationaal Data Portaal

Een landsdekkend data portaal met haarscherpe
luchtfoto's van heel Nederland. Maak kennis met Vision
10 NDP de online data viewer van Kavel 10.

Probeer viewer



VISION10 Nationaal Data Portaal

Heel NL haarschep met jaarlijks actuele obliek luchtbeelden

DEMO

