

**AFKONDIGINGSBLAD
VAN
ARUBA**

LANDSBESLUIT, houdende algemene maatregelen, van 3 februari 2014 ter uitvoering van de artikelen 11, eerste en vierde lid, 26, tweede lid en 32 van de Haven- en redeverordening (AB 2012 no. 31) alsmede regelende de inwerkingtreding van de Haven- en redeverordening (Landsbesluit aanwijzing zeehavens en redegebieden)

Uitgegeven, 3 februari 2014

De minister van Justitie,

A.L. Dowers

IN NAAM VAN DE KONING!

DE GOUVERNEUR van Aruba,

In overweging genomen hebbende:

- dat het wenselijk is watergebieden aan te wijzen als haven, alsmede delen van de territoriale zee van Aruba als redegebieden in de zin van de Haven- en redeverordening (AB 2012 no. 31);
- dat daarbij een haven nader dient te worden aangewezen als zeehaven of jachthaven;
- dat in dat kader nadere regels gesteld dienen te worden met betrekking tot de categorieën schepen waarvoor een zeehaven of jachthaven bestemd is;
- dat het met oog op het bovenstaande wenselijk is de relevante onderdelen van de Haven- en redeverordening in werking te laten treden;

Gelet op:

de artikelen 11, eerste en vierde lid, 26, tweede lid en 32 van de Haven- en redeverordening (AB 2012 no. 31);

Heeft, de Raad van Advies gehoord, besloten:

Artikel 1

1. Als zeehaven worden aangewezen de volgende watergebieden, die met hun begrenzingen zijn opgenomen op de kaarten in de bijlagen behorende bij dit landsbesluit:

- a. in bijlage A-1 de Haven Oranjestad (coördinaten 12° 31' N, 70° 03' W) (7.155);
- b. in bijlage A-2 de Haven Barcadera (coördinaten 12° 29' N, 70° 00' W) (7.130);
- c. in bijlagen A-3a en A-3b de Haven San Nicolas (coördinaten 12° 26' N, 69° 55' W (7.160), met de twee in het NW aan zee grenzende zeeligplaatsen van de olieraffinaderij (coördinaten 12° 31' N, 70° 03' W) (7.148).

2. De geografische coördinaten zijn uitgedrukt in lengte en breedte volgens de 'South America Pilot Volume IV, fifth edition 2010'.

Artikel 2

De zeehavens, bedoeld in artikel 1, eerste lid, zijn bestemd voor alle categorieën zeeschepen, behoudens de beslissing van de havenmeester omtrent toelating of verwijdering van een schip overeenkomstig artikel 4 van de Haven- en redeverordening (AB 2012 no. 31).

Artikel 3

1. Als redegebieden worden aangewezen het overslaggebied zoals opgenomen met zijn begrenzingen op zeekaart nummer 2023, en het ankergebied zoals opgenomen met zijn begrenzingen op zeekaart nummer 2211.

2. De kaarten, bedoeld in het eerste lid, zijn die welke op 12 februari 2013 zijn uitgegeven door de Chef der Hydrografie van de Koninklijke Marine, en nadien gewijzigd.

3. De kaarten bedoeld in het eerste lid, zijn opgenomen in Bijlage B-1, respectievelijk Bijlage B-2 bij dit landsbesluit.

Artikel 4

Als stoffen die in onverpakte toestand bij het laden of lossen in of uit een schip ontoelaatbare stank of hinder voor personen kunnen veroorzaken, worden aangewezen de stoffen met deze eigenschap, welke voorkomen in de Internationale Code voor het vervoer van gevaarlijke stoffen over zee, versie 36-12, zoals nadien gewijzigd.

Artikel 5

1. Dit landsbesluit en de Haven- en redeverordening, met uitzondering van de artikelen 35 en 53 tot en met 61 van die landsverordening, treden in werking met ingang van 1 maart 2014.

2. Dit landsbesluit kan worden aangehaald als Landsbesluit aanwijzing zeehavens en redegebieden.

Gegeven te Oranjestad, 28 januari 2014
F.J. Refunjol

De minister van Toerisme, Transport,
Primaire Sector en Cultuur,
O.E. Oduber

De minister van Justitie,
A.L. Dowers

BIJLAGEN

- A-1** Haven Oranjestad (Beheersgebied A.P.A. Oranjestad)
- A-2** Haven Barcadera (Beheersgebied A.P.A. Barcadera)
- A-3a** Haven San Nicolas (Beheersgebied A.P.A. San Nicolas)
- A-3b** Haven San Nicolas, Reef Berth (Beheersgebied A.P.A. Reef Berth)

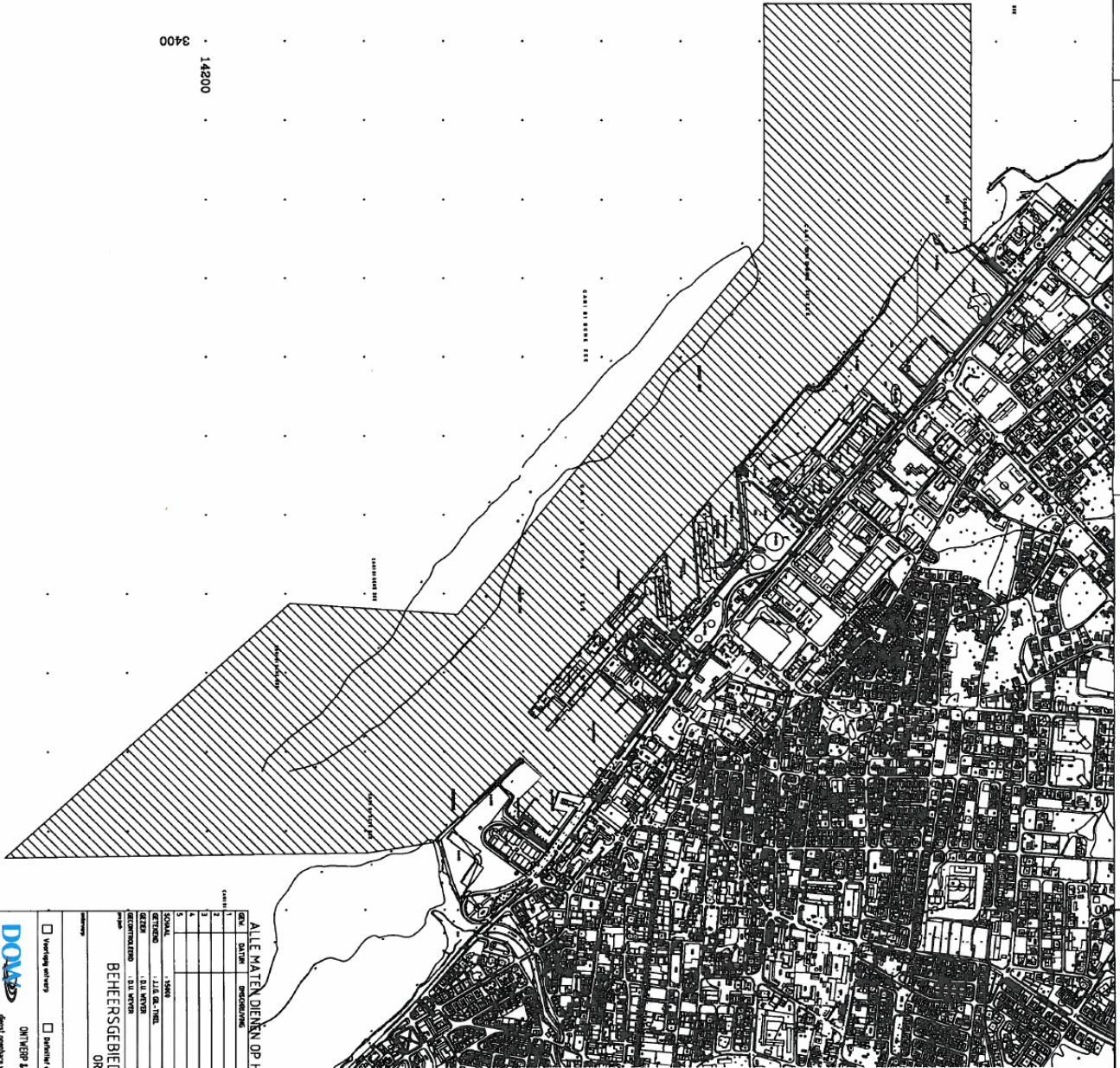
- B-1** Redegebied (Overslaggebied zoals opgenomen met zijn begrenzingen op zeekaart nummer 2023)
- B-2** Redegebied (Ankergebied (zoals opgenomen met zijn begrenzingen op zeekaart nummer 2211))

BIJLAGE A-1

Haven Oranjestad
(Beheersgebied Aruba Ports Authority Oranjestad)

CONTINUED ON

14200
3400



ALLE MATEN DIENEN OP HET WERK TE WORDEN GECONTROLEERD

NO	DATE	DESCRIPTION
1		
2		
3		
4		
5		
6		
7		
8		
9		
10		
11		
12		
13		
14		
15		
16		
17		
18		
19		
20		
21		
22		
23		
24		
25		
26		
27		
28		
29		
30		
31		
32		
33		
34		
35		
36		
37		
38		
39		
40		
41		
42		
43		
44		
45		
46		
47		
48		
49		
50		

BEHERSGEBIED ARUBA PORTS AUTHORITY
ORANJESTAD

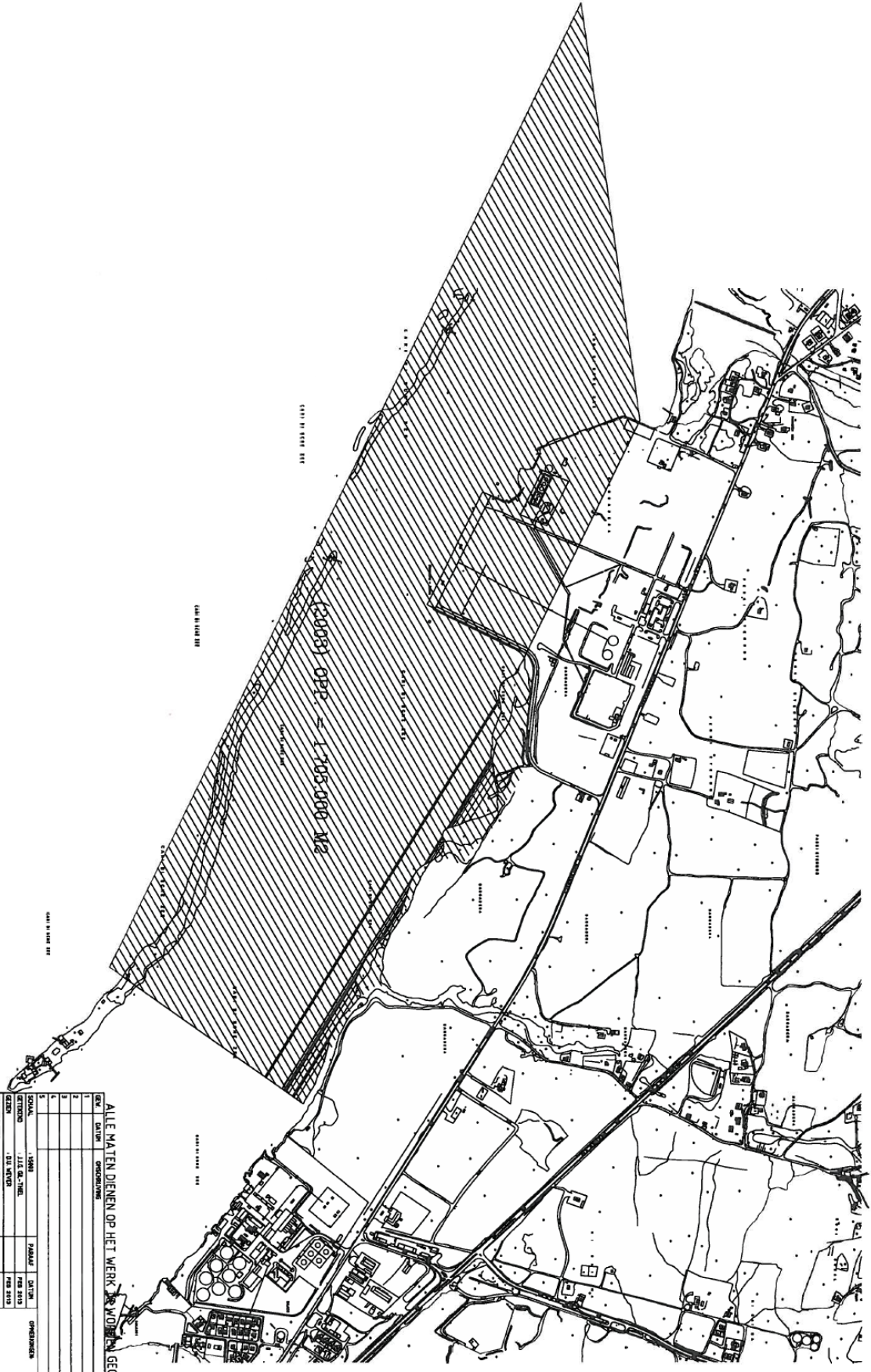
- Voorlopig ontwerp
- Definitief ontwerp
- Bestudering
- Verklaring

DOMA
 ONTVANGST & PLANNING
 A1
 10-1-2013-S03

BIJLAGE A-2

Haven Barcadera

(Beheersgebied Aruba Ports Authority Barcadera)



ALLE MATEN DIENEN OP HET WERK TE WORDEN GECONTROLEERD

DEK	DATUM	OPDRACHTNAAM
1		
2		
3		
4		
5		
6		
7		
8		
9		
10		
11		
12		
13		
14		
15		
16		
17		
18		
19		
20		
21		
22		
23		
24		
25		
26		
27		
28		
29		
30		
31		
32		
33		
34		
35		
36		
37		
38		
39		
40		
41		
42		
43		
44		
45		
46		
47		
48		
49		
50		
51		
52		
53		
54		
55		
56		
57		
58		
59		
60		
61		
62		
63		
64		
65		
66		
67		
68		
69		
70		
71		
72		
73		
74		
75		
76		
77		
78		
79		
80		
81		
82		
83		
84		
85		
86		
87		
88		
89		
90		
91		
92		
93		
94		
95		
96		
97		
98		
99		
100		

BEHEERSGEBIED ARUBA PORTS AUTHORITY
BARCADERA

Verifying activity Detailed activity Realisation Verification

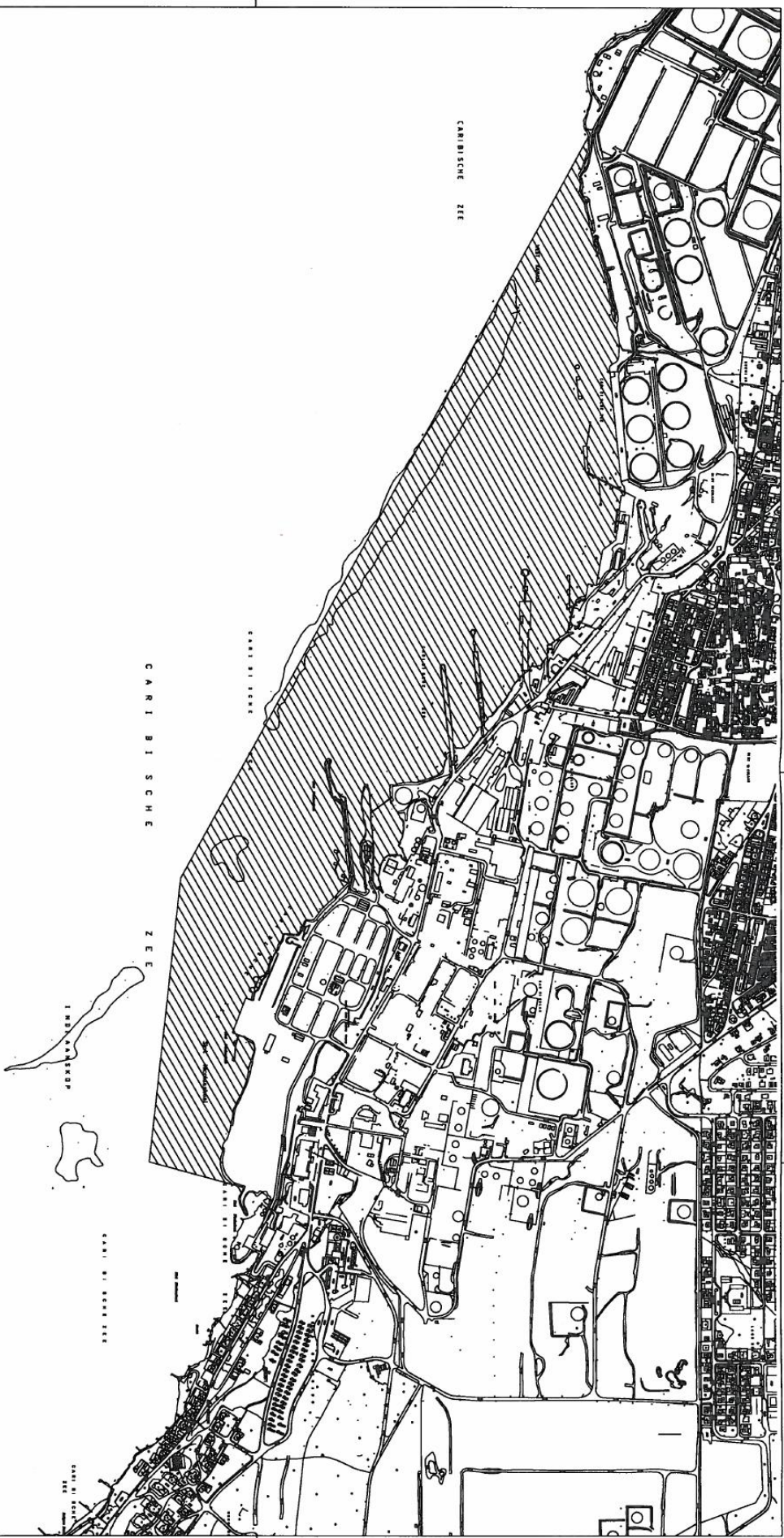
DOMAS ONTVANGST & PLANNING
Direct operators verkeer auto

A1 101-2013-S04

BIJLAGE A-3a

Haven San Nicolas

(Beheersgebied Aruba Ports Authority San Nicolas)



ALLE MATEN DIENEN OP HET WERK TE WORDEN GECONTROLEERD

NO.	BEW.	OPMERKINGEN
1		
2		
3		
4		
5		
6		
7		
8		
9		
10		
11		
12		
13		
14		
15		
16		
17		
18		
19		
20		
21		
22		
23		
24		
25		
26		
27		
28		
29		
30		
31		
32		
33		
34		
35		
36		
37		
38		
39		
40		
41		
42		
43		
44		
45		
46		
47		
48		
49		
50		
51		
52		
53		
54		
55		
56		
57		
58		
59		
60		
61		
62		
63		
64		
65		
66		
67		
68		
69		
70		
71		
72		
73		
74		
75		
76		
77		
78		
79		
80		
81		
82		
83		
84		
85		
86		
87		
88		
89		
90		
91		
92		
93		
94		
95		
96		
97		
98		
99		
100		

BEHEERSGEBIED ARUBA PORTS AUTHORITY
SAN NICOLAS

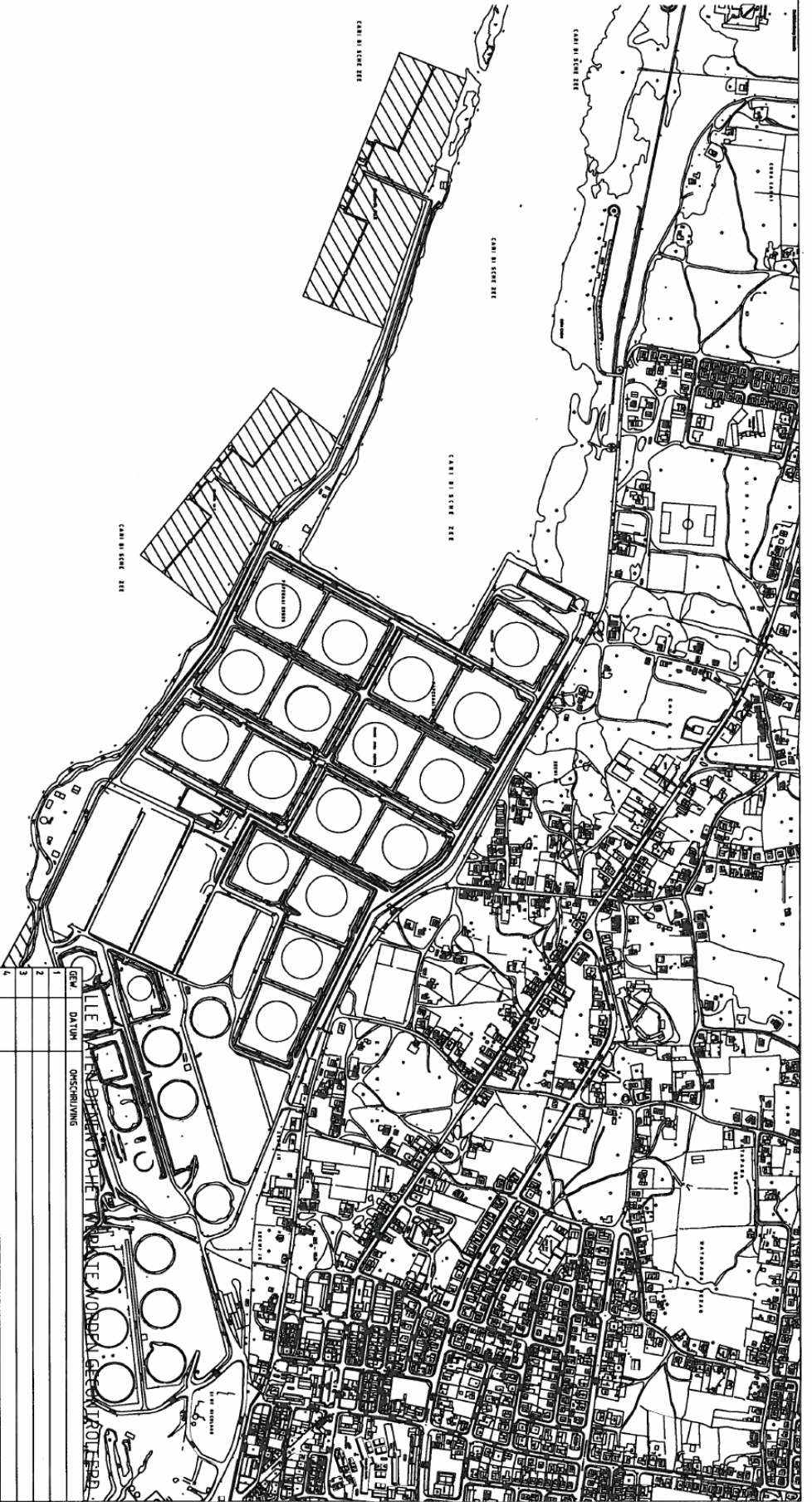
Verrijking ontwerp
 Detailair ontwerp
 Bestemmings
 Werkzaam

DOMS ONTWERP & PLANNING
 dienst opendeuren vertoelt aruba

A1 101-2013-S02

BIJLAGE A-3b

Haven San Nicolas
(Beheersgebied Aruba Ports Authority Reef Berth)



CARIBISCHE

GEW.	DATUM	OMSCHRIJVING
1		
2		
3		
4		
5		

BEHEERSGEBIED ARUBA PORTS AUTHORITY
REEF BERTH

Voorlopig ontwerp
 Definitief ontwerp
 Bestektekening
 Werktekening

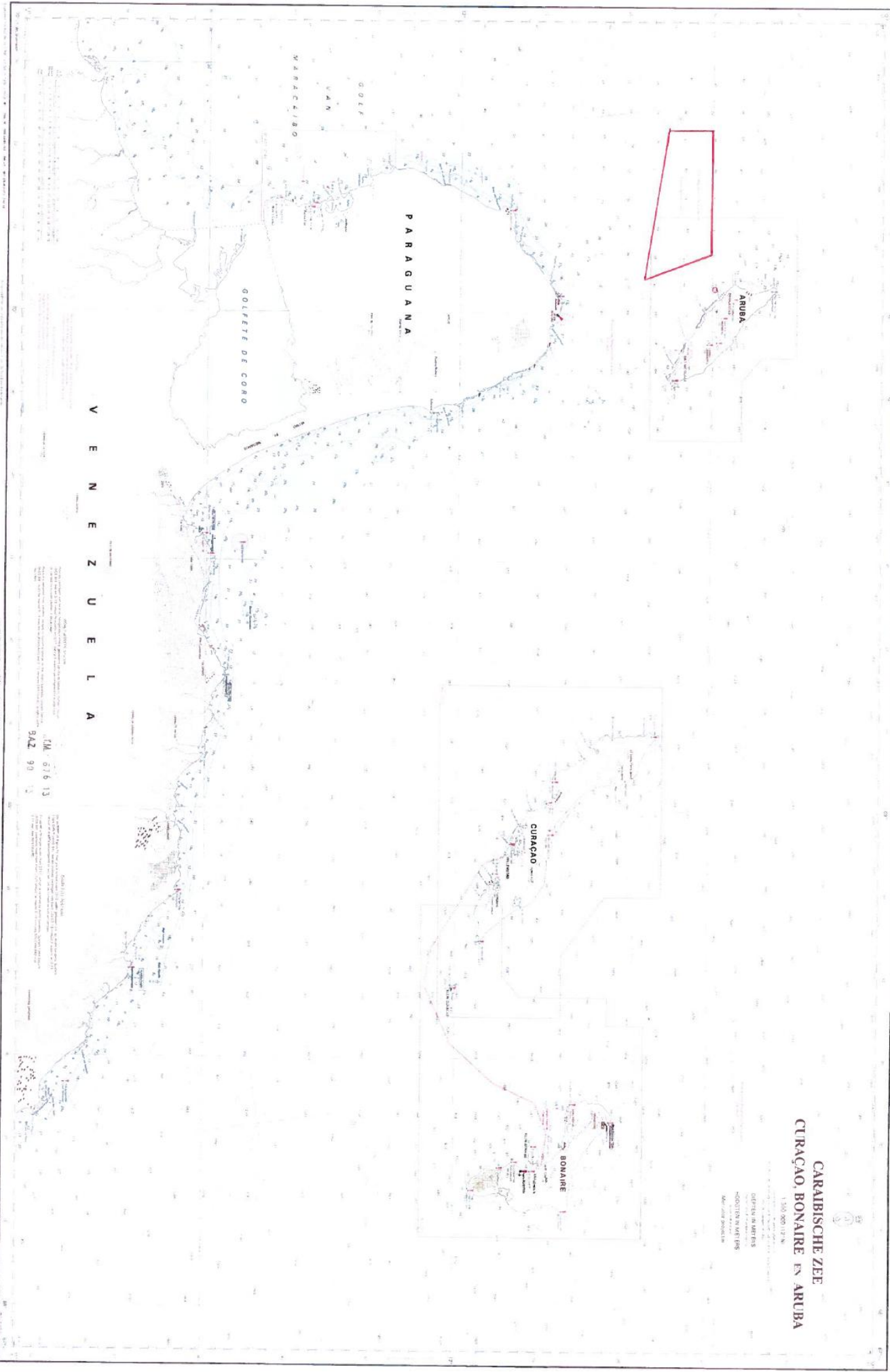

ONTWERP & PLANNING
 dienst openbare werken aruba

A2 101-2013-S01
CODE

BIJLAGE B-1

Redegebied

(Overslaggebied zoals opgenomen met zijn begrenzungen op zeekaart nummer 2023)

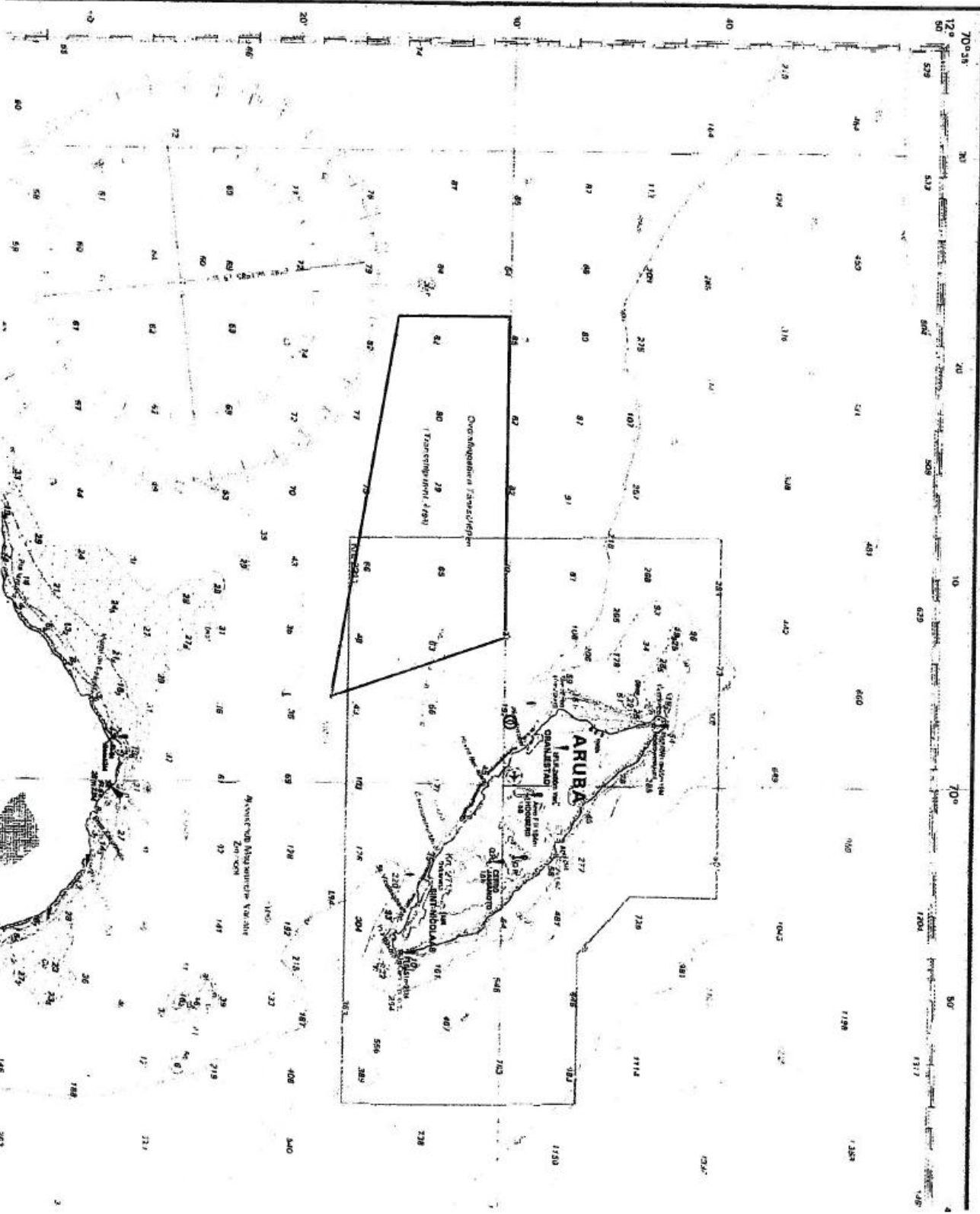


CARAIBISCHE ZEE
 CURAÇAO, BONAIRE EN ARUBA

1:50,000
 DIEPTEN IN METERS
 HOOGTE IN METERS
 METRIC SYSTEM

VENEZUELA

96 27
 613 67
 96 27



BIJLAGE B-2

Redegebied

(Ankergebied, zoals opgenomen met zijn begrenzingen op zeekaart nummer 2211)

