


Herinrichting Nagelbeek - Viaduct A76 te Schinnen




Algemeen

 Enquête naam Herinrichting Nagelbeek - Viaduct A76 te Schinnen

 Auteur

 Taal  Nederlands

 Enquête URL <https://www.surveio.com/survey/d/E6I5S1S5T7I5A9S4J>

 Eerste antwoord 16-09-2022

 Laatste antwoord 04-10-2022

 Duur 18 dagen

Enquête bezoeken

178

Totaal bezoeken

87

Afgewerkte antwoorden

0

Onvolledige antwoorden

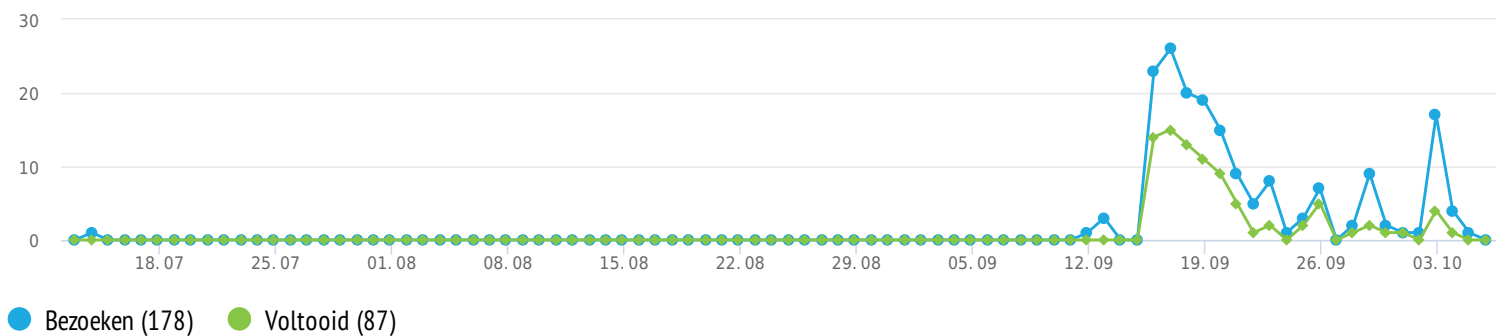
91

Slechts getoond

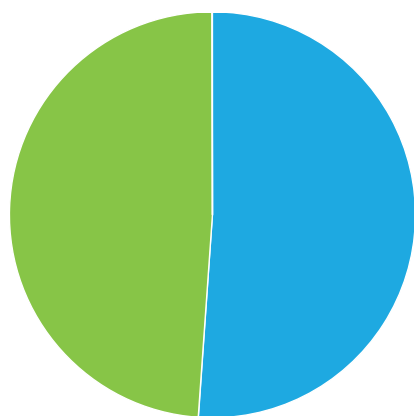
48,9%

Totale succespercentage

Bezoek Geschiedenis (16-09-2022 – 04-10-2022)

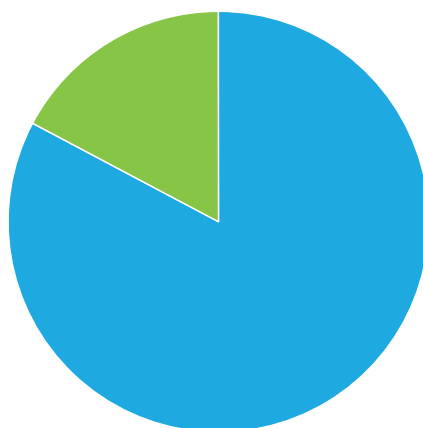


Totaal Bezoeken



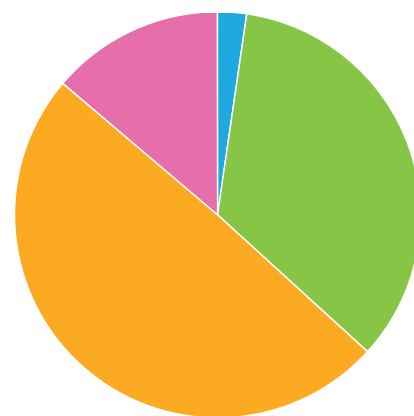
- Slechts getoond (51,1 %)
- Voltooid (48,9 %)
- Onvolledig (0,0 %)

Bezoek bronnen



- QR code (82,8 %)
- Directe link (17,2 %)

Gemiddelde tijd voor voltooiing

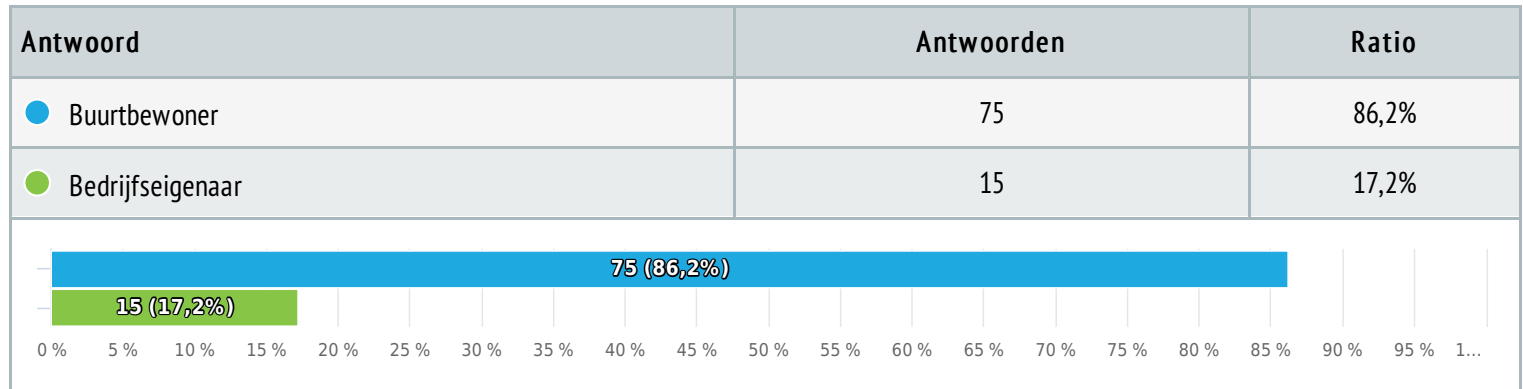


- 1-2 min. (2,3 %)
- 2-5 min. (34,5 %)
- 5-10 min. (49,4 %)
- 10-30 min. (13,8 %)

Resultaten

1 Bent u buurtbewoner of eigenaar van een bedrijf binnen de projectlocatie?

Meerkeuze , Antwoorden 87 x, onbeantwoord 0 x



2 Aan welke straat is uw pand gelegen?

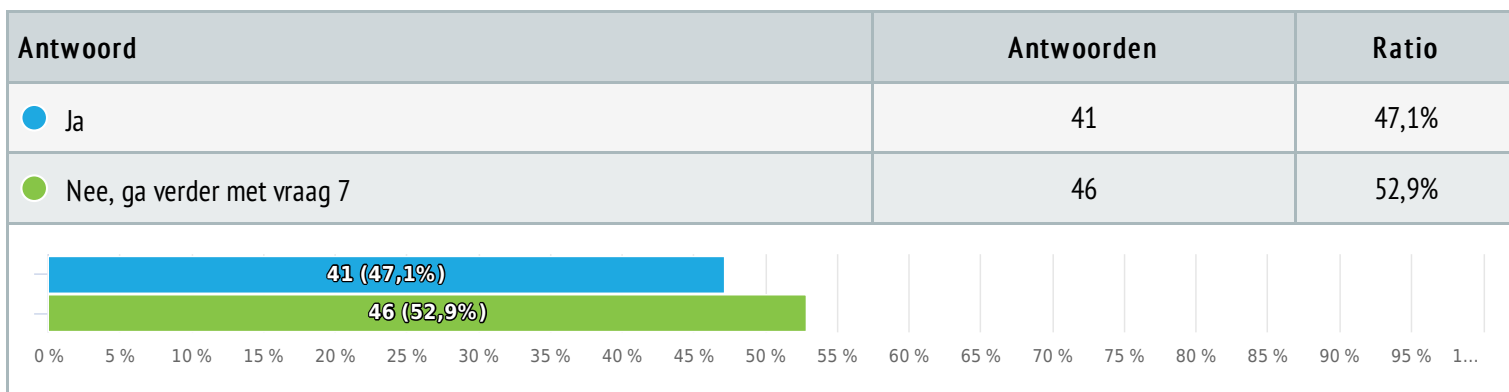
Tekstantwoord , Antwoorden 87 x, onbeantwoord 0 x

- breider
- (2x) Breinder
- Breinder
- (2x) Breinder
- (2x) Breinderveldweg
- Breinderveldweg
- Breinderveldweg 17
- Breinderveldweg 19
- Breinder 9
- Genhoof
- Genhoof
- (19x) Hegge
- (3x) Hegge
- Hoeverveldweg
- (10x) Nagelbeek
- (11x) Nagelbeek
- Nagelbeek
- Nagelbeek / Hettekensweg
- Nagelbeek/nutherweg
- Nagelbeek 5
- nagelbeek 87
- Nutherweg
- (5x) Nutherweg

- Nutherweg
- Nutherweg hoek Nagelbeek
- Nutherweg 16
- (4x) Stationsstraat
- (10x) Stationsstraat
- Stationsstraat 32a

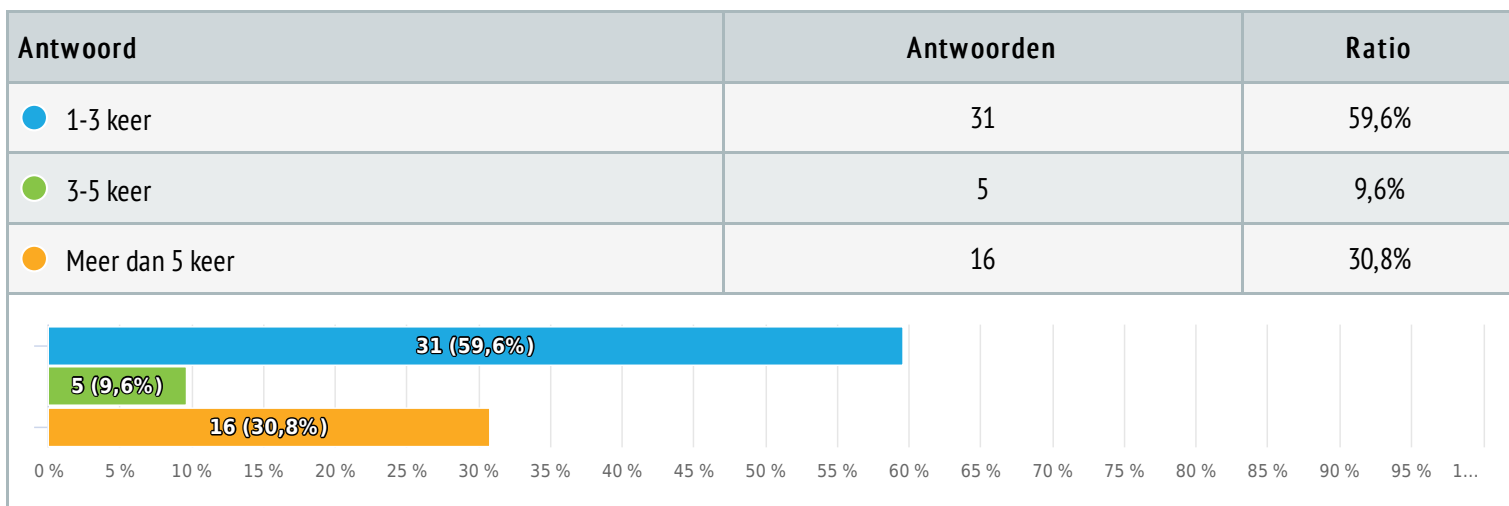
4 Heeft u in de afgelopen 5 jaar wateroverlast ervaren op of nabij uw perceel?

Enkele keuze , Antwoorden 87 x, onbeantwoord 0 x



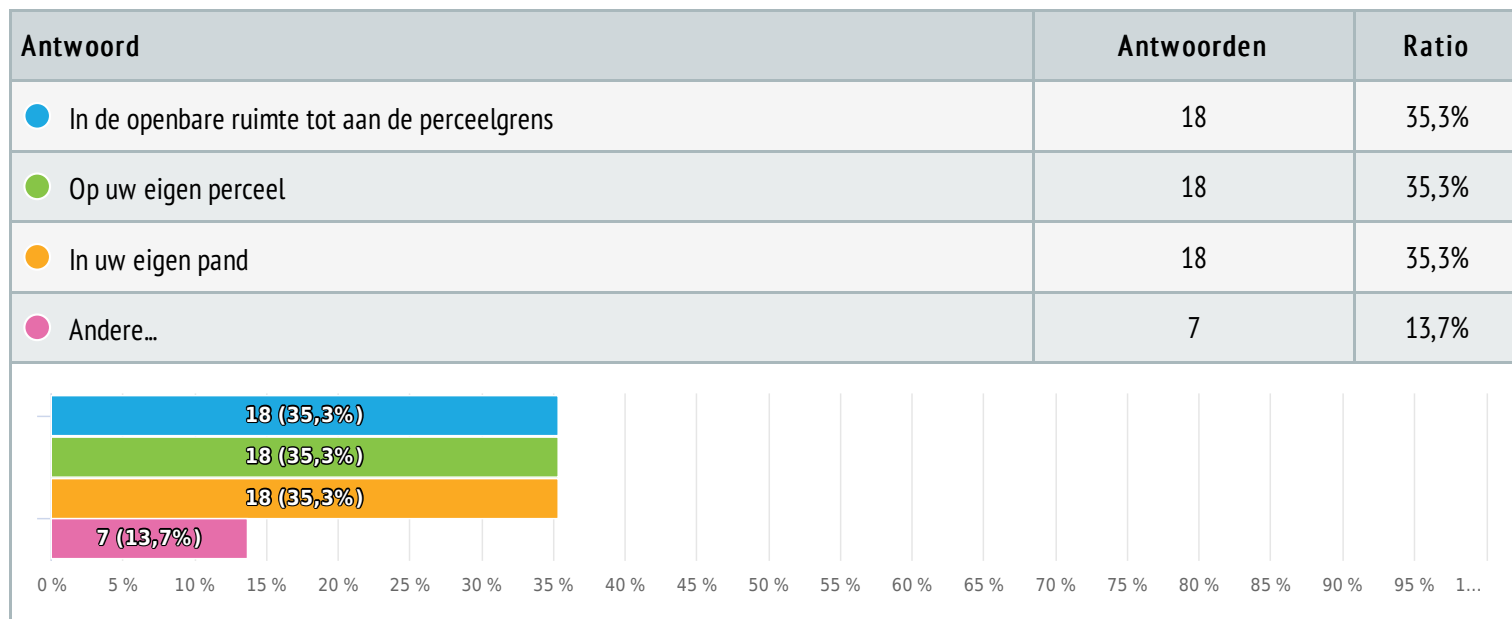
5 Hoe vaak heeft u wateroverlast ervaren in de afgelopen 5 jaar?

Enkele keuze , Antwoorden 52 x, onbeantwoord 35 x



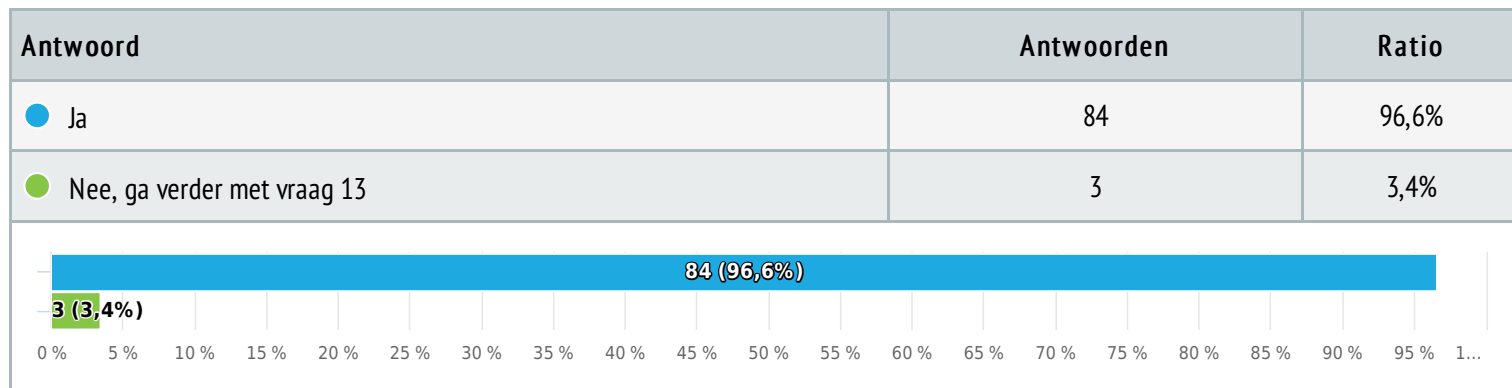
6 Waar vond de overlast plaats?

Meerkeuze , Antwoorden 51 x, onbeantwoord 36 x



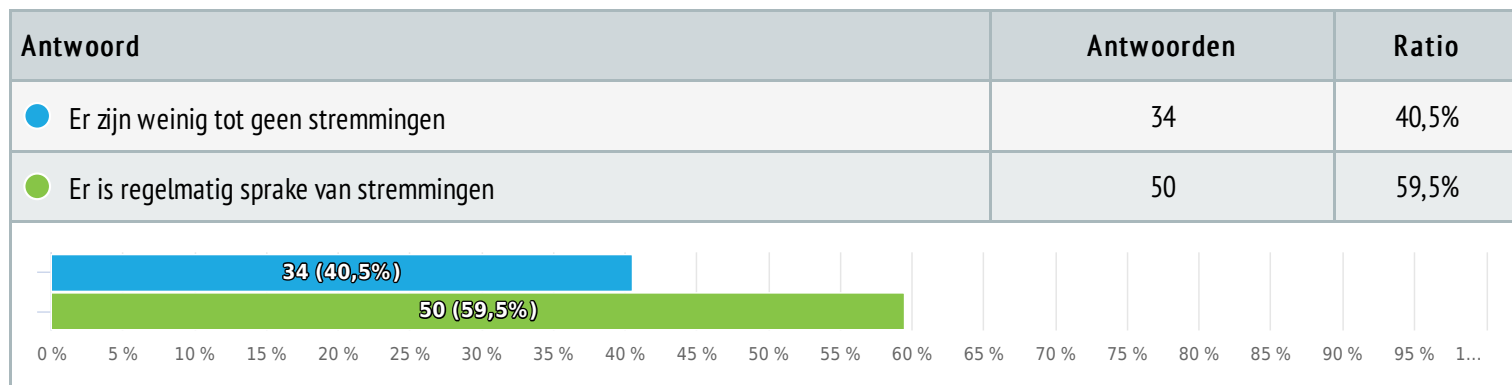
7 Maakt u met een gemotoriseerd voertuig gebruik van het plangebied?

Enkele keuze , Antwoorden 87 x, onbeantwoord 0 x



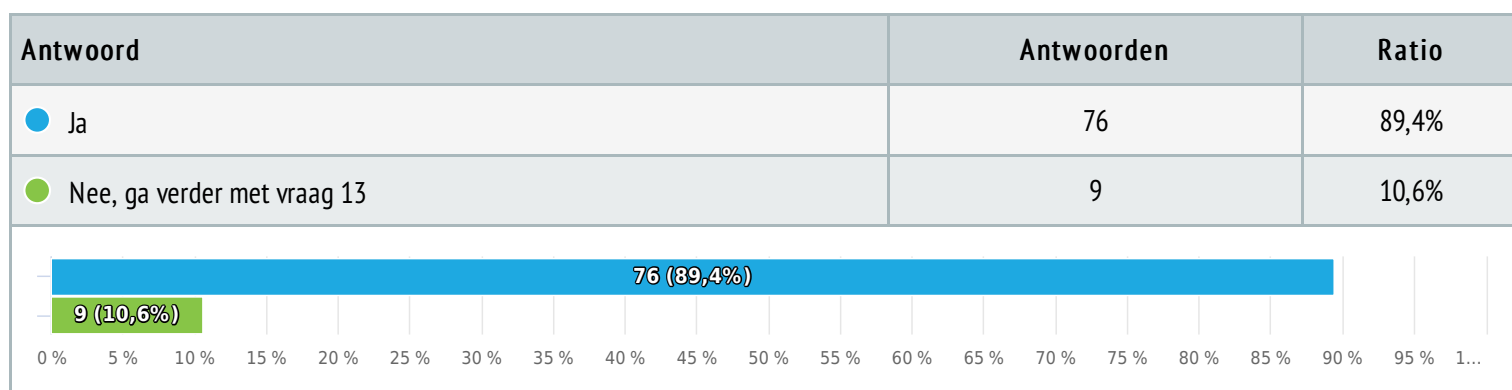
8 Hoe ervaart u de doorstroming van het verkeer binnen het plangebied?

Enkele keuze , Antwoorden 84 x, onbeantwoord 3 x



9 Is naar uw mening binnen het plangebied sprake van onveilige of onoverzichtelijke situaties voor gemotoriseerd verkeer?

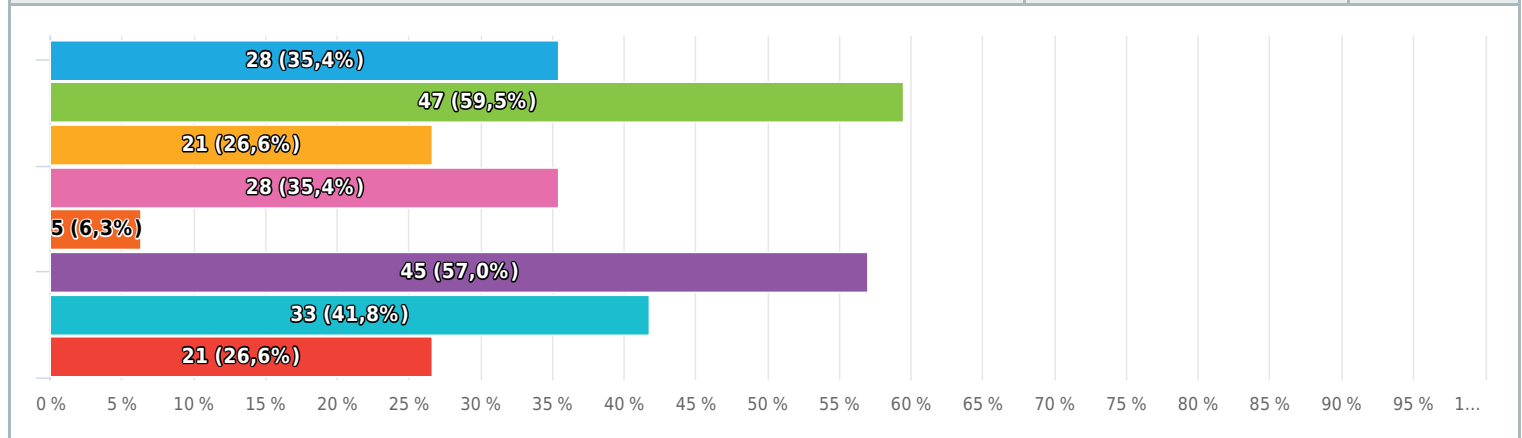
Enkele keuze , Antwoorden 85 x, onbeantwoord 2 x



10 Welke locaties binnen het plangebied zijn naar uw mening onveilig of onoverzichtelijk?

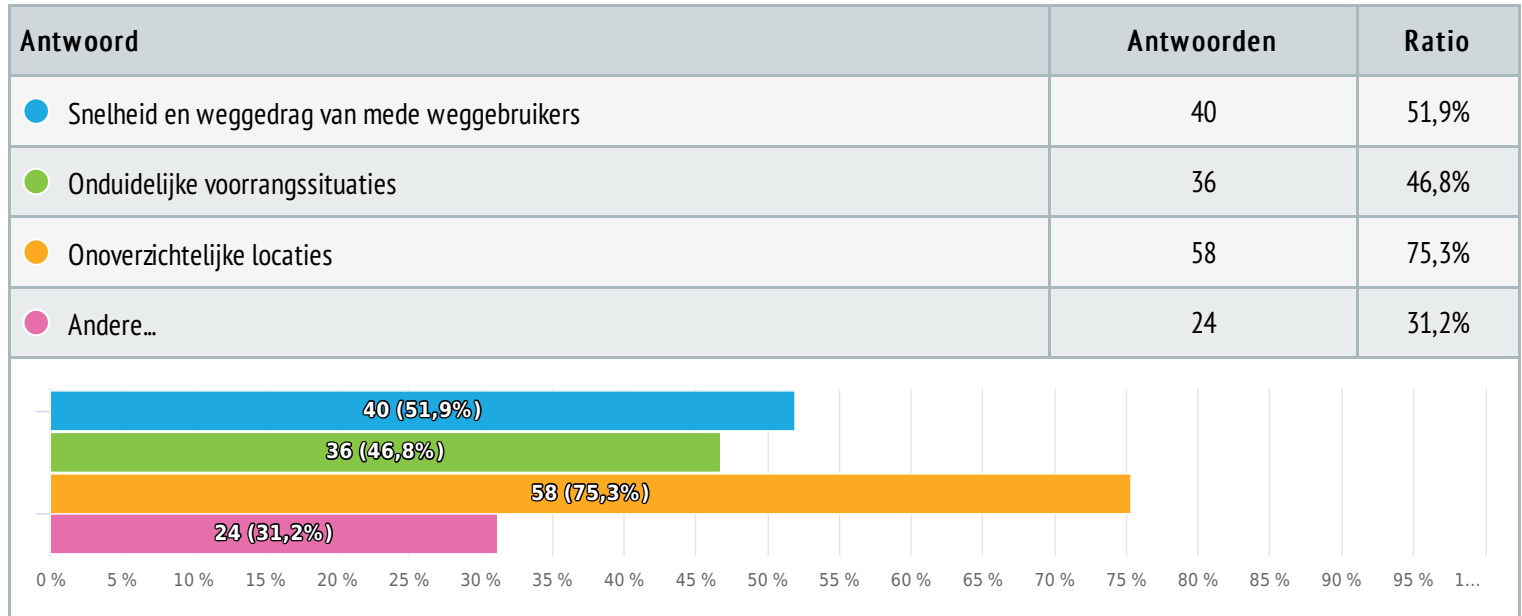
Meerkeuze , Antwoorden 79 x, onbeantwoord 8 x

Antwoord	Antwoorden	Ratio
● Kruising Hettekensweg - Nieuwe Nutherweg	28	35,4%
● Kruising Nagelbeek - Nutherweg	47	59,5%
● Kruising Nagelbeek - Breinder	21	26,6%
● Fietsoversteek Breinder	28	35,4%
● Parkeerterrein Nagelbeek	5	6,3%
● Onderdoorgang viaduct A76	45	57,0%
● Kruising Hegge - Nagelbeek	33	41,8%
● Andere...	21	26,6%



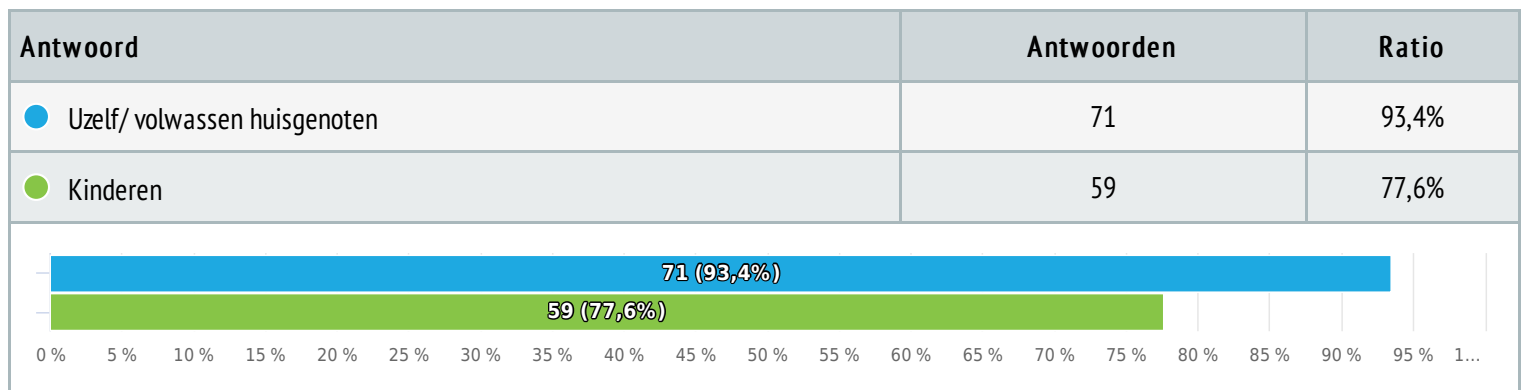
11 Waardoor worden naar uw mening de onveilige of onoverzichtelijke situaties veroorzaakt?

Meerkeuze , Antwoorden 77 x, onbeantwoord 10 x



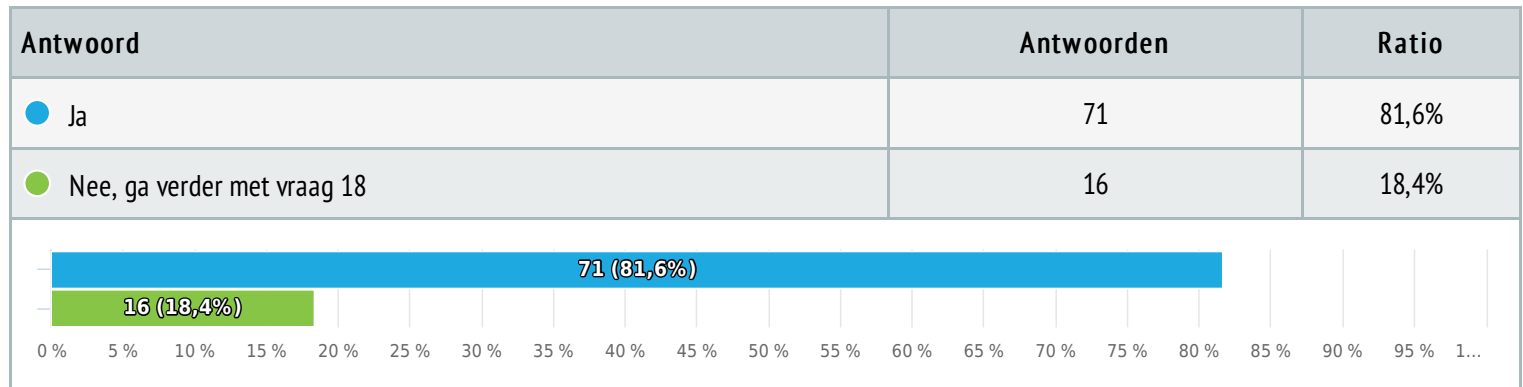
12 Voor wie acht u de verkeerssituatie onveilig/ minder veilig?

Meerkeuze , Antwoorden 76 x, onbeantwoord 11 x



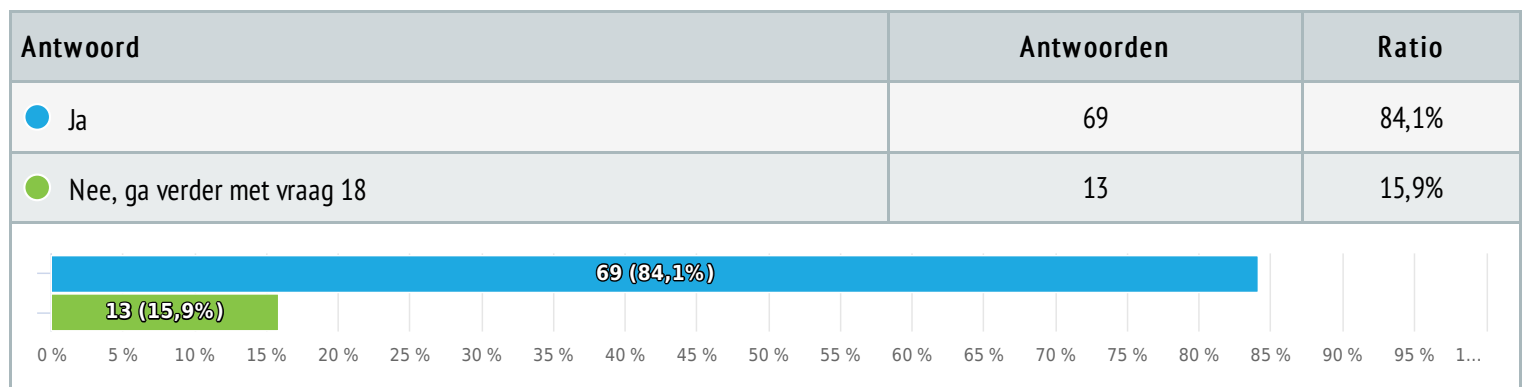
13 Maakt u per fiets of te voet gebruik van het plangebied?

Enkele keuze , Antwoorden 87 x, onbeantwoord 0 x



14 Is naar uw mening binnen het plangebied sprake van onveilige of onoverzichtelijke situaties voor langzaam verkeer?

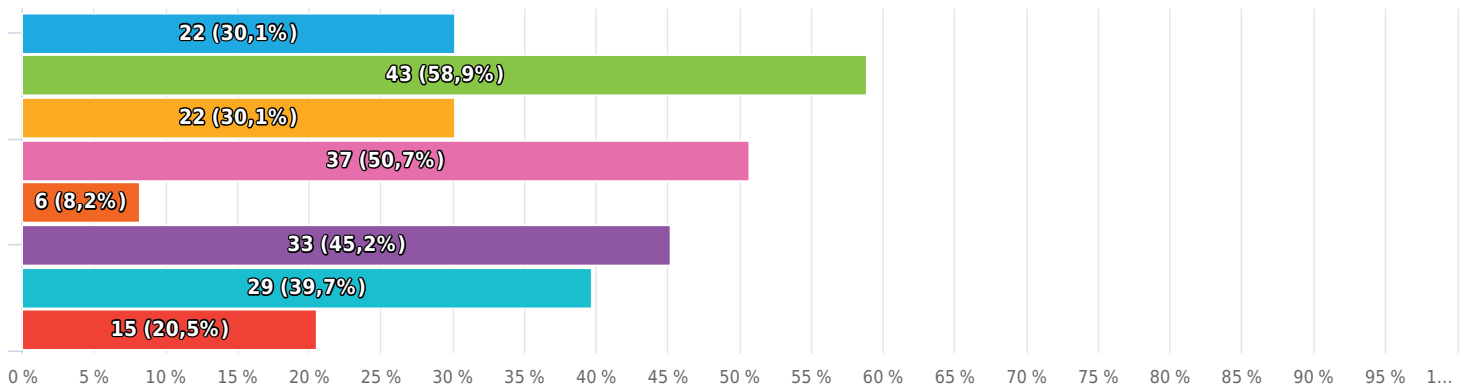
Enkele keuze , Antwoorden 82 x, onbeantwoord 5 x



15 Welke locaties binnen het plangebied zijn naar uw mening onveilig of onoverzichtelijk?

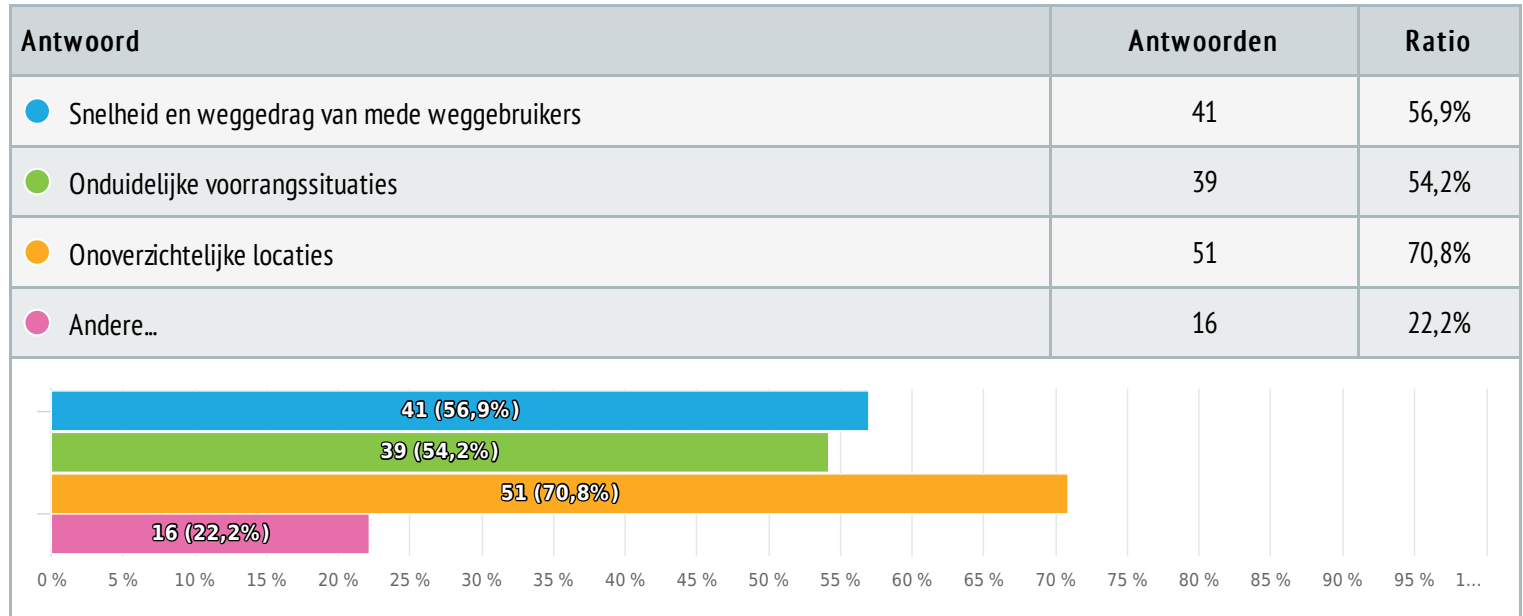
Meerkeuze , Antwoorden 73 x, onbeantwoord 14 x

Antwoord	Antwoorden	Ratio
● Kruising Hettekensweg - Nieuwe Nutherweg	22	30,1%
● Kruising Nagelbeek - Nutherweg	43	58,9%
● Kruising Nagelbeek - Breinder	22	30,1%
● Fietsoversteek Breinder	37	50,7%
● Parkeerterrein Nagelbeek	6	8,2%
● Onderdoorgang viaduct A76	33	45,2%
● Kruising Hegge - Nagelbeek	29	39,7%
● Andere...	15	20,5%



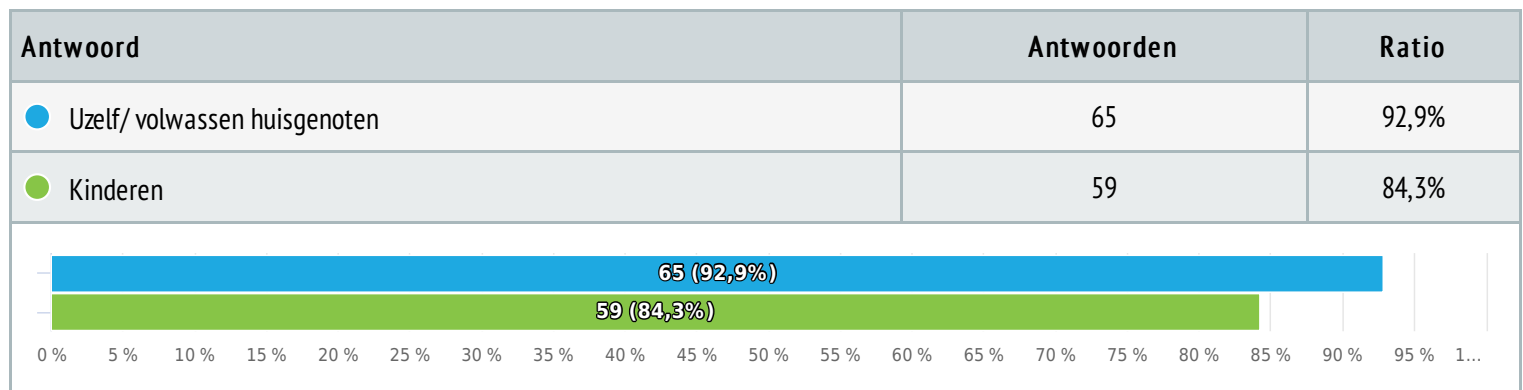
16 Waardoor worden naar uw mening de onveilige of onoverzichtelijke situaties veroorzaakt?

Meerkeuze , Antwoorden 72 x, onbeantwoord 15 x



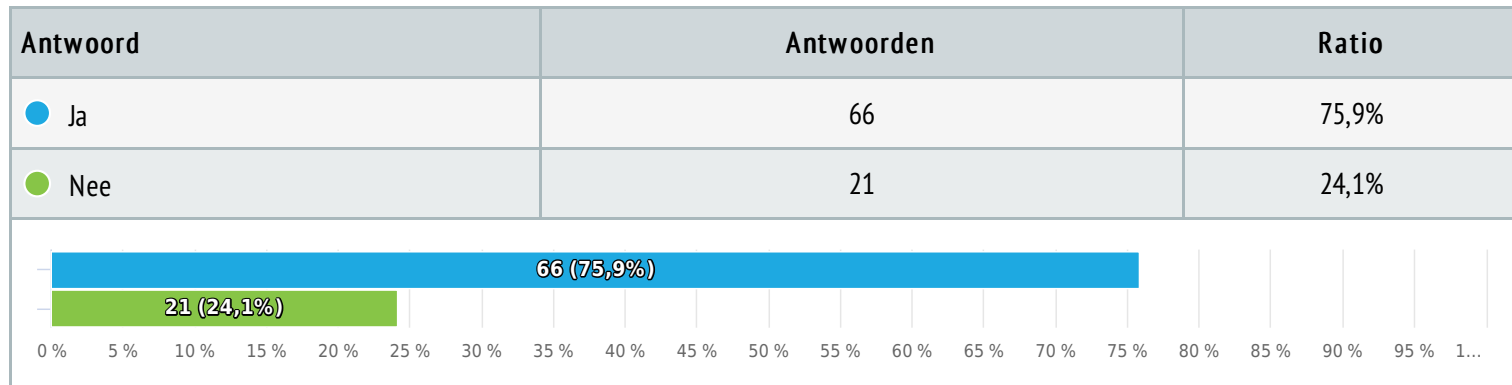
17 Voor wie acht u de verkeerssituatie onveilig/ minder veilig?

Meerkeuze , Antwoorden 70 x, onbeantwoord 17 x



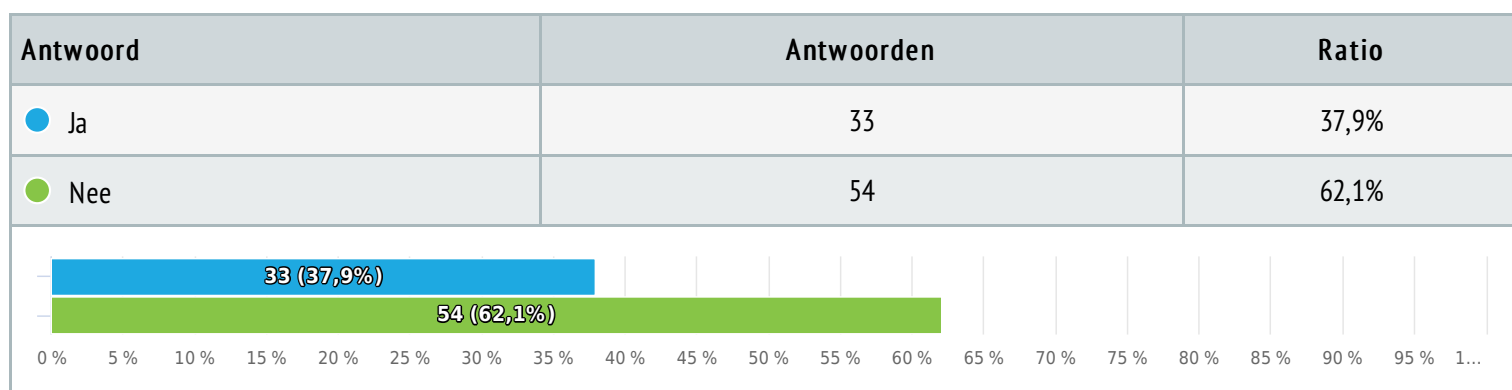
18 Is er naar uw mening voldoende parkeergelegenheid in de directe omgeving van uw perceel?

Enkele keuze , Antwoorden 87 x, onbeantwoord 0 x



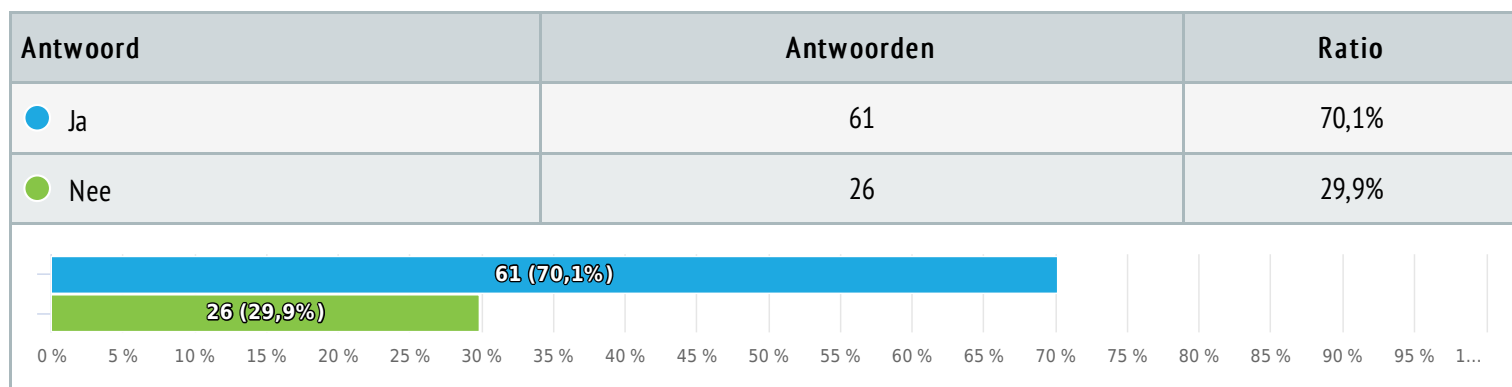
19 Ervaart u overlast van foutief geparkeerde voertuigen binnen het plangebied

Enkele keuze , Antwoorden 87 x, onbeantwoord 0 x



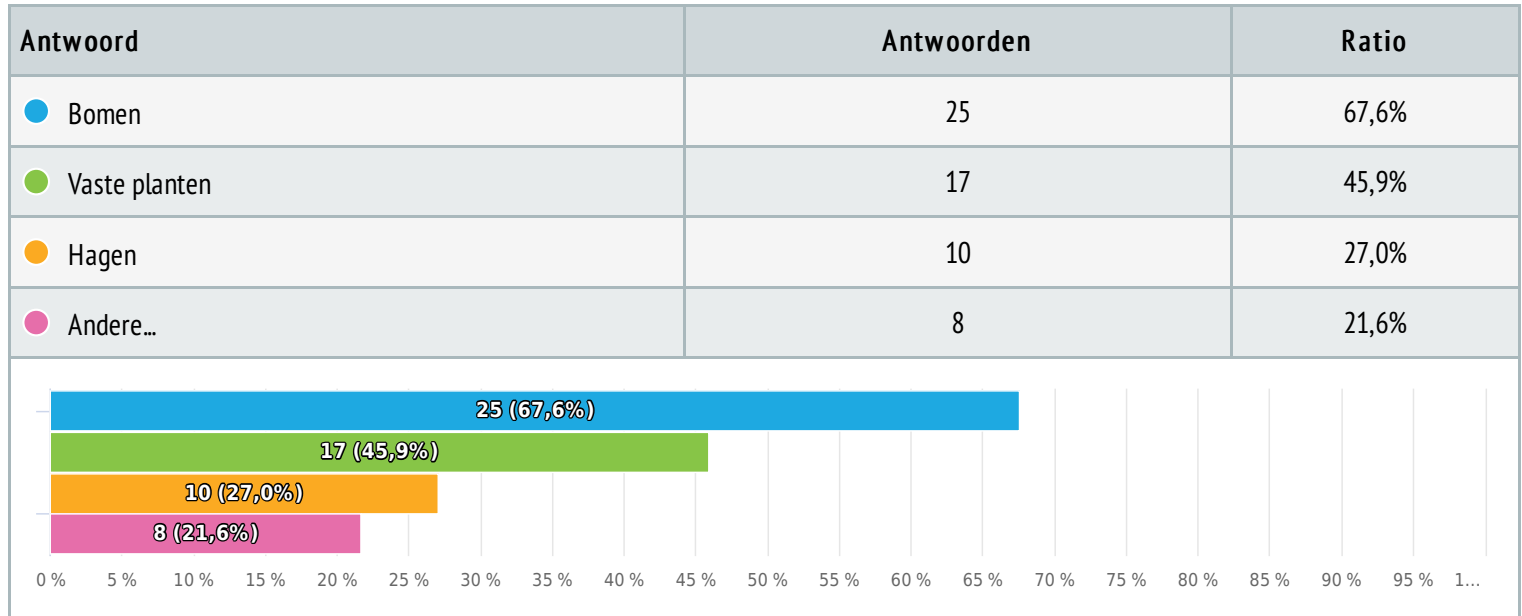
20 Is er naar uw mening voldoende groen in de directe omgeving van uw perceel?

Enkele keuze , Antwoorden 87 x, onbeantwoord 0 x





21 Indien nee, welke groenelementen zouden mogen worden toegevoegd aan de omgeving?

Meerkeuze , Antwoorden 37 x, onbeantwoord 50 x



Instellingen enquête



Bijlage: Enquête

Herinrichting Nagelbeek - Viaduct A76 te Schinnen

Geachte Heer / Mevrouw,

Neem alstublieft een paar minuten tijd

om de volgende enquête in te vullen.

Algemeen

1 Bent u buurtbewoner of eigenaar van een bedrijf binnen de projectlocatie?

Vraag instructies: *Selecteer één of meer antwoorden*

Buurtbewoner Bedrijfseigenaar

2 Aan welke straat is uw pand gelegen?

3 Uit hoeveel personen bestaat uw huishouden/bedrijf?

Vraag instructies: *Vul alle volgende velden in*

	Aantal
Volwassenen	<input type="text"/>
Kinderen	<input type="text"/>

Wateroverlast

4 Heeft u in de afgelopen 5 jaar wateroverlast ervaren op of nabij uw perceel?

Vraag instructies: *Kies één antwoord*

- Ja Nee, ga verder met vraag 7

5 Hoe vaak heeft u wateroverlast ervaren in de afgelopen 5 jaar?

Vraag instructies: *Kies één antwoord*

- 1-3 keer 3-5 keer Meer dan 5 keer

6 Waar vond de overlast plaats?

Vraag instructies: *Selecteer één of meer antwoorden*

- In de openbare ruimte tot aan de perceelgrens Op uw eigen perceel In uw eigen pand
 Andere...

Verkeer

7 Maakt u met een gemotoriseerd voertuig gebruik van het plangebied?

Vraag instructies: *Kies één antwoord*

- Ja Nee, ga verder met vraag 13

8 Hoe ervaart u de doorstroming van het verkeer binnen het plangebied?

Vraag instructies: *Kies één antwoord*

- Er zijn weinig tot geen stremmingen Er is regelmatig sprake van stremmingen

9 Is naar uw mening binnen het plangebied sprake van onveilige of onoverzichtelijke situaties voor gemotoriseerd verkeer?

Vraag instructies: *Kies één antwoord*

- Ja Nee, ga verder met vraag 13

10 Welke locaties binnen het plangebied zijn naar uw mening onveilig of onoverzichtelijk?

Vraag instructies: *Selecteer één of meer antwoorden*

- | | | | |
|---|---|--|--|
| <input type="checkbox"/> Kruising Hettekensweg - Nieuwe Nutherweg | <input type="checkbox"/> Kruising Nagelbeek - Nutherweg | <input type="checkbox"/> Kruising Nagelbeek - Breinder | <input type="checkbox"/> Fietsoversteek Breinder |
| <input type="checkbox"/> Parkeerterrein Nagelbeek | <input type="checkbox"/> Onderdoorgang viaduct A76 | <input type="checkbox"/> Kruising Hegge - Nagelbeek | |
| <input type="checkbox"/> Andere... <input type="text"/> | | | |

11 Waardoor worden naar uw mening de onveilige of onoverzichtelijke situaties veroorzaakt?

Vraag instructies: *Selecteer één of meer antwoorden*

- | | | |
|---|--|---|
| <input type="checkbox"/> Snelheid en weggedrag van mede weggebruikers | <input type="checkbox"/> Onduidelijke voorrangssituaties | <input type="checkbox"/> Onoverzichtelijke locaties |
| <input type="checkbox"/> Andere... <input type="text"/> | | |

12 Voor wie acht u de verkeerssituatie onveilig/ minder veilig?

Vraag instructies: *Selecteer één of meer antwoorden*

- | | |
|---|-----------------------------------|
| <input type="checkbox"/> Uzelf/ volwassen huisgenoten | <input type="checkbox"/> Kinderen |
|---|-----------------------------------|

13 Maakt u per fiets of te voet gebruik van het plangebied?

Vraag instructies: *Kies één antwoord*

- Ja Nee, ga verder met vraag 18

14 Is naar uw mening binnen het plangebied sprake van onveilige of onoverzichtelijke situaties voor langzaam verkeer?

Vraag instructies: *Kies één antwoord*

- Ja Nee, ga verder met vraag 18

15 Welke locaties binnen het plangebied zijn naar uw mening onveilig of onoverzichtelijk?

Vraag instructies: *Selecteer één of meer antwoorden*

- Kruising Hettekensweg - Nieuwe Nutherweg
- Kruising Nagelbeek - Nutherweg
- Kruising Nagelbeek - Breinder
- Fietsoversteek Breinder
- Parkeerterrein Nagelbeek
- Onderdoorgang viaduct A76
- Kruising Hegge - Nagelbeek
- Andere...

16 Waardoor worden naar uw mening de onveilige of onoverzichtelijke situaties veroorzaakt?

Vraag instructies: *Selecteer één of meer antwoorden*

- Snelheid en weggedrag van mede weggebruikers
- Onduidelijke voorrangssituaties
- Onoverzichtelijke locaties
- Andere...

17 Voor wie acht u de verkeerssituatie onveilig/ minder veilig?

Vraag instructies: *Selecteer één of meer antwoorden*

- Uzelf/ volwassen huisgenoten
- Kinderen

Parkeren

18 Is er naar uw mening voldoende parkeergelegenheid in de directe omgeving van uw perceel?

Vraag instructies: *Kies één antwoord*

- Ja
- Nee

19 Ervaart u overlast van foutief geparkeerde voertuigen binnen het plangebied

Vraag instructies: *Kies één antwoord*

- Ja
- Nee

Groen

20 Is er naar uw mening voldoende groen in de directe omgeving van uw perceel?

Vraag instructies: *Kies één antwoord*

Ja Nee

21 Indien nee, welke groenelementen zouden mogen worden toegevoegd aan de omgeving?

Vraag instructies: *Selecteer één of meer antwoorden*

Bomen Vaste planten Hagen

Andere...