



BERgeijkLEEF

Bourgondisch, bruisend en groen

LAANBOOMVERSTERKENDE MAATREGELEN WESTERHOVEN

16 JANUARI 2023

PROGRAMMA

Inleiding wethouder dhr. Mathijs Kuijken

Presentatie

- > Plannen, terugblik fase 1 en 2
- > Fase 3
- > Uitvoering en planning

Vragen



PLANNEN, TERUGBLIK

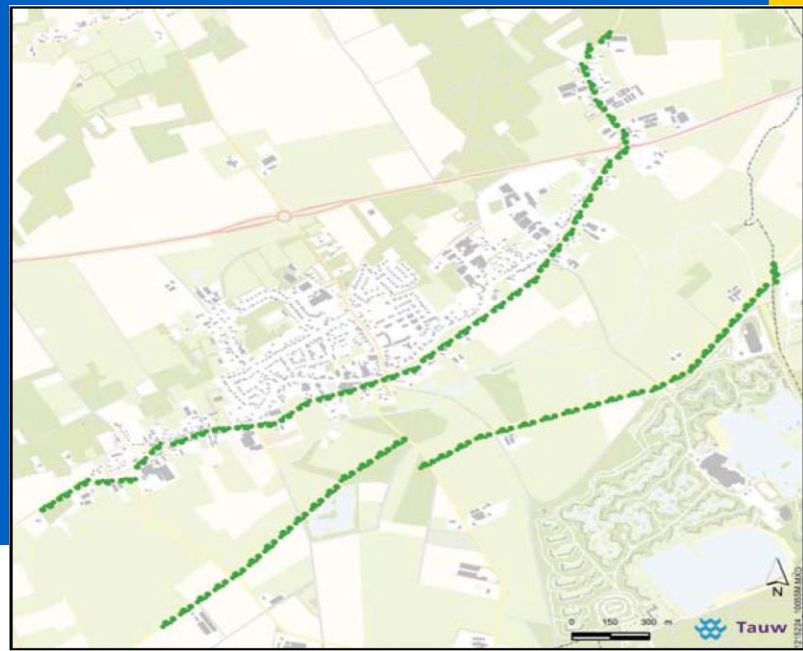


Gemeente Bergeijk

GBI-maatregel uit N69-pakket

Laanbeplanting en groen langs wegen in Westerhoven

Evenwijdig en dwars op Keersop



VERSTERKING GROENSTRUCTUREN



Gemeente Bergeijk

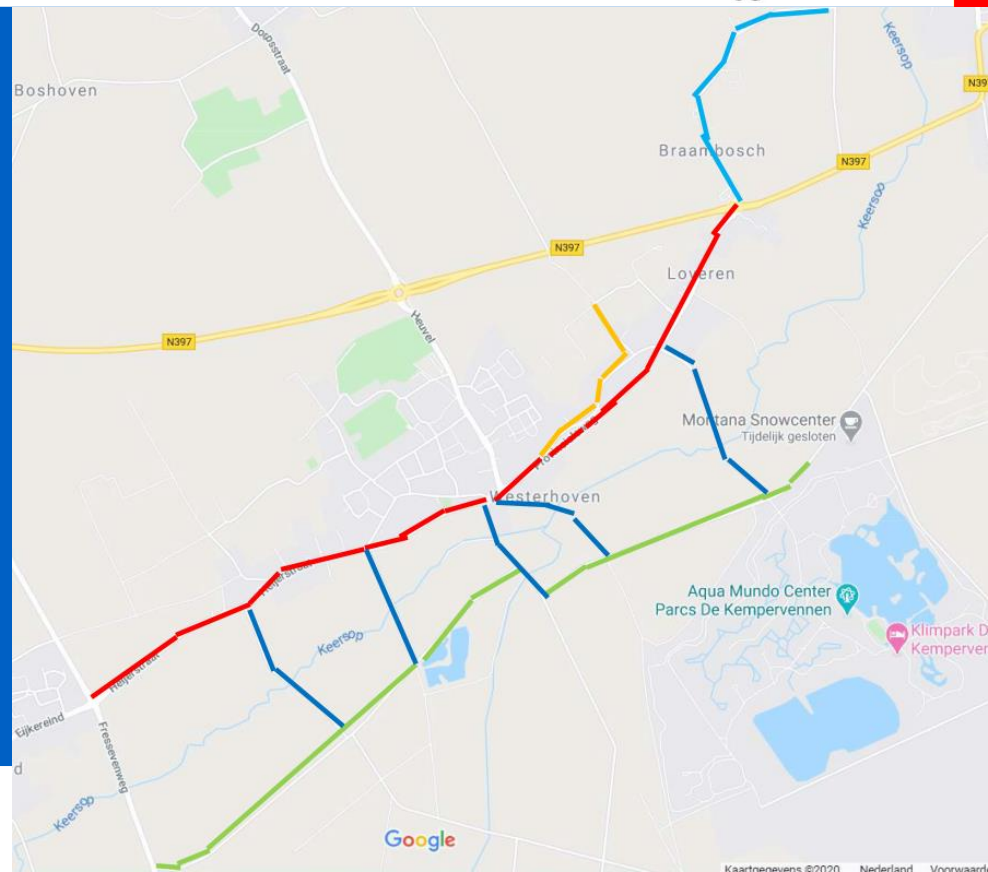
Vanaf rotonde Enderakkers, Eykereind

Heijerstraat, Prov. Weg, Loveren,
Braambos

Hoekerbeemden, Eeuwesdijk,
Weerderdijk

Heijerdijk, Boelebusserweg, Borkelsedijk,
Oude Weerderdijk, Loverensedijk

- Robuuster Beekdallandschap
- Verkeersgeleiding en verkeersremming



PLANNING

REEDS UITGEVOERD:

Dorpsrand Westerhoven (1)
Boelebusserweg,
Loverensedijk

Hoeverstraat-Zandstraat,
wegen rand Beekdal

Dwarswegen beekdal

		2017	2018	2019	2020	2021	2022	2023
1. Dorpsrand Westerhoven								
	Deel 1 (Eykerend-Heijerdijk)							
	Deel 2 (Heijerstraat)							
	Deel 3 (Heijerstraat)							
	Deel 4 (Provinciale weg)							
	Deel 5 (Hoeverstraat-provinciale weg)							
	Deel 6 (Provinciale weg -Loveren)							
	Deel 7 (Loveren)							
	Deel 8 (Loveren-N397)							
2. Braambos								
	Deel 1 (Braambos 2-22)							
	Deel 2 (Braambos 22-26)							
	Deel 3 (Braambos 23)							
3. Hoeverstraat-Zandstraat								
	Deel 1 (Hoeverstraat)							
	Deel 2 (Zandstraat)							
4. Rand beekdal								
	Deel 1 (Hoekerbeemden en Eeuwelsdijk)							
	Deel 2 (Eeuwelsdijk)							
	Deel 3 (Eeuwelsdijk-Boelebusseweg)							
	Deel 4 (Eeuwelsdijk-Borkelsdijk)							
	Deel 5 (Weerderdijk-Borkelsdijk)							
	Deel 6 (Weerderdijk)							
	Deel 7 (Weerderdijk-Loversdijk)							
	Deel 8 (Weerderdijk-Elsenbos)							
5. Dwarswegen beekdal								
	Deel 1 (Heierdijk Noord)							
	Deel 2 (Heierdijk Zuid)							
	Deel 3 (Boelebusseweg Noord)							
	Deel 4 (Boelebusseweg Zuid)							
	Deel 5 (Borkelsdijk)							
	Deel 6 (Oude Weerderdijk Noord)							
	Deel 7 (Oude Weerderdijk Zuid)							
	Deel 8 (Loverensdijk Noord)							
	Deel 9 (Loverensdijk Zuid)							







NU, 3^E (LAATSTE) FASE

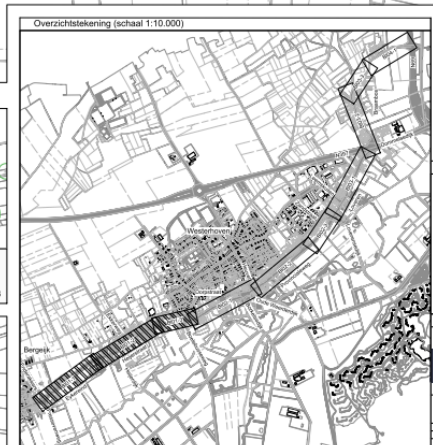
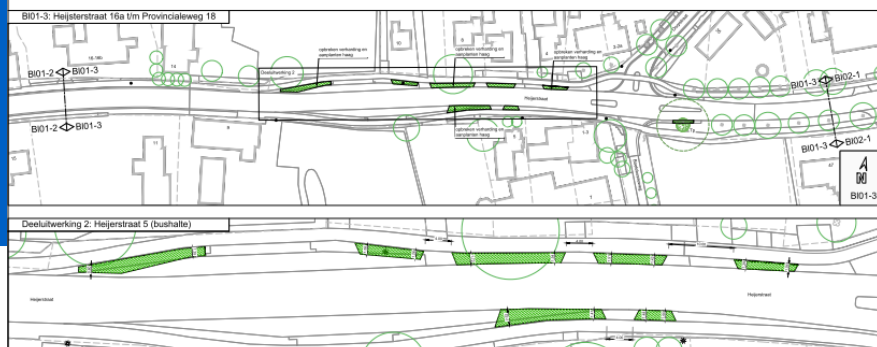
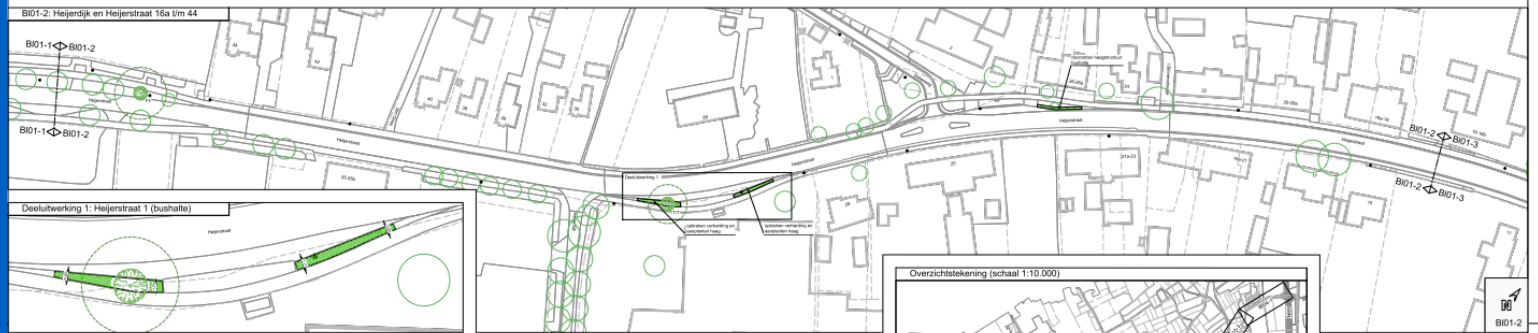
Vanaf rotonde Enderackers:

Eykereind

Heijerstraat, Prov. Weg, Loveren,

Braambos





- Legenda**
- Weg: Plaan vooraf gepland - bouwgat in
 - Weg: Plaan vooraf gepland voor bus- of tramhalte BI 01
 - Overdekt: Interimgepland plan
 - Bestaande bebouwing
 - Bestaande bebouwing
 - Overdektplan
 - Bestaande bebouwing in niet bestaand plan
 - Bestaande boom - niet overnamebaar (andere)
 - Overnamebaar boom
 - Bestaande boom - niet overnamebaar (andere)
 - Overnamebaar boom
 - Niet overnamebaar boom
 - Niet overnamebaar boom
 - Niet overnamebaar boom
 - Niet overnamebaar boom
- Verklaring**
- Hierbij wordt verklaard dat de tekening 1:10.000 is bedoeld voor gebruik in het kader van de aanvraag van een vergoeding van de gemeenteraad voor de realisatie van de project. De tekening is niet bedoeld voor gebruik in andere projecten.

Hierbij wordt verklaard dat de tekening 1:10.000 is bedoeld voor gebruik in het kader van de aanvraag van een vergoeding van de gemeenteraad voor de realisatie van de project. De tekening is niet bedoeld voor gebruik in andere projecten.

Bestuursgebied	Gemeente Bergijk
Project	Versterking bouwmassiefstructuur in Vlaanderen
Opdrachtgever	Landelijke Overheid Vlaanderen
Opsteller	2025 - Gemeente









50







© 2023 Google

LOVEREN

© 2023 Google



© 2023 Gemeente

LOMMS



Loveren





Overzichtstekening (schaal 1:10.000)



Legenda

- Bestaande lichtmast
- Oriëntatiepijlen
- Bestaande houtopstand - rand bosbeplanting
- Bestaande boom - ind. kruonmeter (indicatie)
- Nieuwe boom - incl. verwachte kroonprojectie
- afbuitingsaanwinst
- FAL: Fagus sylvatica 'Atropurpurea'
- T: Tilia cordata
- Tp: Tilia platyphyllos
- rode balk: verandende
- zwarte lijn: zwaarteinde

Verklaring

- Voor aanvang werkzaamheden maatvoering t.o.v. bestaande werk controleren.
 - Maten in meters, peken in meters t.o.v. N.A.P., diameters in millimeters, tenzij anders aangegeven.
 - Eventuele foutjes worden in het werk te herstellen.

RA+ Verklaring Vakmanschap
 Dan Oude 4
 6502 CA, Westerbeemd
 040-207 6163
 ra@ra.nl

Opdrachtgever: **Gemeente Bergijk**

Project: **Versterken boomstructuren te Westerhoven**

Locatie: **dorpsrand Westerhoven**

Tekening: **1-GRTO2-0**

Drukblad: 0 van 0	D.E. 14-12-2023	Schaal: 1:500	Projectnr: 22058	Tekening:
Bereikt: 0 van 0	D.E. 14-12-2023	Formaat: A1	Blaad nr.: 1 van 1	1-GRTO2-0
Status: Definitief	Doc.: C-76	Cont.: 4/30	Env.: 10-02063-1-000_Rev.001	10-02063-1-000

BOMEN EN GROEN



Gemeente Bergeijk

Projectnr.: 22058.1		documentnr.: plantlijst01-A			Datum:	9-11-2022			
Code	Plantnaam	Opp. Vak (m ²)	Lengte (m)	Aantal(st)	Maat	Kwaliteit	Kweekvorm	st/m2	st/m1
VERZAMELIJST									
Verzamellijst bomen									
AcG	Acer campestre 'Green Column'			6	18-20	draadkluit, 3x verplant	hoogstam		
AcQ	Acer campestre 'Queen Elizabeth'			4	18-20	draadkluit, 3x verplant	hoogstam		
ApA	Acer pseudoplatanus 'Atropurpureum'			12	20-25	draadkluit, 4x verplant	hoogstam		
Fs	Fagus sylvatica			3	18-20	draadkluit, 3x verplant	beveerd		
FsAt	Fagus sylvatica 'Atropunicea'			2	18-20	draadkluit, 3x verplant	beveerd		
RpS	Robinia pseudoacacia 'Semperflorens'			3	18-20	draadkluit, 3x verplant	hoogstam		
Tc	Tilia cordata			13	18-20	draadkluit, 3x verplant	hoogstam		
Te	Tilia x europaea			7	18-20	draadkluit, 3x verplant	hoogstam		
Tm	Tilia mandshurica			4	18-20	draadkluit, 3x verplant	hoogstam		
Tp	Tilia platyphyllos			20	18-20	draadkluit, 3x verplant	hoogstam		
TiT	Tilia tomentosa 'Brabant'			15	18-20	draadkluit, 3x verplant	hoogstam		
Verzamellijst hagen									
	Fagus sylvatica			4.787	60/80	blw, 1+2			
	Fagus sylvatica 'Atropunicea'			2.885	60/80	blw, 1+2			
Verzamellijst zaadmengsels									
	Bermmengsel B3	2203,0		33,1	kg			1,5	kg/are
	Grasmengsel intensief - R1	157,6		4,0	kg			2,5	kg/are

BOMEN



Gemeente Bergeijk



BOMEN



Gemeente Bergeijk



BOMEN




Gemeente Bergeijk



UITVOERING

Aannemer Ploegmakers BV

- Januari-maart 2023
- Tussen 9.00-16.00 u
(muv Braambos)
- Hinder agv halve wegafzetting
- Fietsers “oversteken”



Ploegmakers

laat mens en omgeving groeien



VRAGEN

