



LEGENDA


**Bodemfunctieklasse**

 Industrie

 Wonen

**Overige**

 Overig (Landbouw/natuur)

 Water

TITEL

**Bodemfunctieklassenkaart  
gemeente Berg en Dal**

PROJECT

**Bodemkwaliteitskaart regio Nijmegen**

OPDRACHTGEVERS

**Gemeenten  
Berg en Dal, Beuningen, Druten, Heumen en Wijchen**

Kaartnr: 1

Versie: Definitief

**LIEVENSE**



Auteur: Paul Karels

Gecontroleerd: Jeroen Spronk

Ringwade 41  
3439 LM Nieuwegein  
+3188 910 2000  
[www.lievensense.com](http://www.lievensense.com)

Schaal (A3): 1:50.000

Datum: jan 2020

