








Gemeente Beverwijk geeft recht van opstal op:

-  kadastraal perceel: Wijk aan Zee en Duin, sectie: C, nummer: 3662, oppervlakte circa: 560m²
-  kadastraal perceel: Wijk aan Zee en Duin, sectie: C, nummer: 3663, oppervlakte circa: 18m²
-  deel van kadastraal perceel: Wijk aan Zee en Duin, sectie: C, nummer: 3664, oppervlakte circa: 7m²
-  deel van kadastraal perceel: Wijk aan Zee en Duin, sectie: C, nummer: 3661, oppervlakte circa: 535m²
-  kadastrale grens
-  grens recht van opstal

Praatplaat!

Aan deze tekening kunnen geen rechten worden ontleend!

	Recht van opstal Adrichemlaan			
	Ingenieursbureau Postadres: Gemeente Beverwijk Postbus 450 1940 AL Beverwijk	Get: A.R. DD: 02 - 04 - 2024	Schaal 1 : 500 formaat A4	tekeningnr.: 2024-077
		Gez. Proj: DD:	Bestandslocatie: I:\LM\Grondoverdrachten\Praatplot\Adrichemlaan 3A	