

Gemeentelijk erfgoedregister gemeente Bladel

Door het college van Burgemeester en Wethouders vastgesteld d.d. 14 december 2017

Betekenis van datering

XIX = 1800 - 1900

XIXa = 1800 - 1825

XIXb = 1825 - 1850

XIXc = 1850 - 1875

XIXd = 1875 - 1900

Gemeentelijke monumentale en beeldbepalende panden

Nr.	Adres	Kadastrale aanduiding	Te naamstelling	Omschrijving Datum van aanwijzing, beschrijving en motivering van aanwijzing vindt u in bijlage 1	Datering
	BLADEL				
1.	Bleijenhoek 12-12a	G 5805, 5261		Woonhuis	XIXb
2.	Bossingel nabij nr. 4	D 2758	Luchtwachtoren	Luchtwachtoren	1950
3.	Bredasebaan 20	K 413		Boerderij	1937
4.	Bredasebaan 23	K 565	De Hooiberg	Boerderij	1931 / XVIII
5.	Burg. Goossensstraat 36 - 42	G 4005, 6029, 6030, 4007		Woonhuis	1938
6.	Burgemeester van Houdtplein 22 -22p en Mariahof 2 - 14	G 5538	Klooster	Tot appartementen verbouwd klooster	1931 / XVIII
7.	Franse Hoef 11	H 1688		Schuur	
8.	Helleneind 1	G5193		Woonhuis	XIX (met delen uit 18 ^{de} eeuw)
9.	Helleneind 11	G 1002		Woonhuis	1934
10.	Helleneind 24	H 1287		Woonhuis	XIX
11.					
12.	Industrieweg 3	D 2285	Zuivelfabriek	Fabrieksgebouw	1916
13.	Molenweg ong.	H 988			
14.	Muggenhool 1	K 409		Woonhuis	1933
15.	Muggenhool 2.	K 671		Aardappel-bewaarplaats	1952
16.	Neterselseweg 7	H 2596		Boerderij	XVIII / 1926
17.	Neterselseweg 10	H 108		boerderij	1927
18.	Oranje Naussaulaan ong	G 876	Begraafplaats	Begraafplaats	XIX
19.	Sniederslaan 14	G 3721	Dokterswoning	Tot kantoor verbouwde dokterswoning	XXa
20.	Sniederslaan 46a - 48	G 690	Pastorie	Pastorie	1865
21.	Sniederslaan 50	G 5917		Woonhuis	1903
22.	Sniederslaan 51	G 6011	Katholieke jongensschool	Tot horeca verbouwde school	1913
23.	Sniederslaan 54	G 5669		Woonhuis	XXa
24.	Sniederslaan 67	G 432		Woonhuis	XXa
25.	Sniederslaan 73	G 5470		Woonhuis	XXa
26.	Sniederslaan 80 - 82	G 3223, 705		Woonhuis	1949
27.	Sniederslaan 89 - 99	G 5425, 5427, 4479, 4480, 4481, 4482		6 arbeiderswoningen	1919

28.	Ten Vorsel 3	K 755		Woonhuis	1936
29.	Van Dissellaan 20	G 750		Woonhuis	1928
30.	Zwartakkers 16	H 2448		Langgevelboerderij	1934
	CASTEREN				
31.	Dorpsstraat 7	D 2345		Langgevelboerderij	1920
32.	Dorpsstraat 24	D 3333		Langgevelboerderij	1915
33.	Driehuis 7	L 232		Langgevelboerderij	1798
34.	Hoogeind 1	K 78		Langgevelboerderij	XXb
35.	Hoogeind 12	L 674		Langgevelboerderij	XIXa
36.	Kerkstraat 21	D 3575		Langgevelboerderij	1875
37.	Kerkstraat 29	D 3958	Pastorie	Pastorie	1909
38.	Kerkstraat 31	D 3909	Rooms-Katholieke kerk	Rooms-Katholieke kerk	1908
	HAPERT				
39.	Ganzenstraat 25	G 39	Mariakapel	Kapel	1954
40.	Kerkstraat 1	F 760	Pastorie	Pastorie	1926
41.	Kerkstraat 3	F 760	Rooms-Katholieke kerk	Rooms-Katholieke kerk	1922
42.	Kerkstraat 25 - 27	F 2506	R.K. Aloysius-jongensschool	Tot horeca verbouwde school	1936
43.	Oude Provincialeweg 32	F 2220		Woonhuis	1930
44.	Oude Provincialeweg 48	F 1380	Directeurswoning	Tot woonhuis verbouwde directeurswoning	1937
45.	Oude Provincialeweg 69	F 1257	Ambtswoning burgemeester	Oude burgemeesterswoning	1934
46.	Oude Provincialeweg 83 - 85	F 2414, 2415	Tramstation	Tot woning verbouwd tramstation	XXa
	HOOGELOON				
47.	De Hoef 19	L 580		Boerderijcomplex	XIX
48.	Dijkstraat 2	E 285		Langgevelboerderij	XIXa
49.	Heieind 1	K 135		langgevelboerderij	
50.	Hoofdstraat 45	E 1638		Onderwijzerswoning	1927
51.	Hoofdstraat 49	E 1656	Ambtswoning burgemeester	Oude burgemeesterswoning	1902
52.	Hoogcasteren 10	M 324		Langgevelboerderij	1936
53.	Hoogcasteren 23	M 116		Schuur	XIX
54.	Hoogcasterseweg 3	E 559	Mariakapel	Mariakapel	1940
55.	Ir. Mettropweg nabij nr. 5	K 274	Verdedigingswerk	Verdedigingswerk	XXb
56.	Landrop 9	H 717		Langgevelboerderij	1900
57.	Vessemseweg 7a	E 1709		Directeurswoning	1919
	NETERSEL				
58.	De Hoeve 4	A 3463	Rooms-Katholieke kerk	Rooms-Katholieke kerk	1948 / 1949
59.	De Hoeve 6	A 3241	Pastorie	Tot woonhuis verbouwde pastorie	1932
60.	De Lei 15	L 2		Langgevelboerderij	XIX
61.	F. v.d. Heijdenstraat 49	L 495, 496		Langgevelboerderij	XIX (oudere kern)
62.	F. v.d. Heijdenstraat ong.	L 805	Kapel	Wegkapel	1945
63.	Latestraat 12	L 837		Langgevelboerderij	1778
64.	Latestraat 14	L 840		Langgevelboerderij	1927

Rijksmonumenten gebouwde monumenten

rijksnummer	Kadastrale aanduiding	adres	Omschrijving Datum van aanwijzing, beschrijving en motivering van aanwijzing vindt u in het rijksregister op https://monumentenregister.cultu-reelerfgoed.nl	Datering
BLADEL				
514897	K 127	Akkerweg 4	Kortgevelboerderij	1910
514898	K 127	Akkerweg 4	Schuur annex varkensstal	1910
9578	H 1259, 2184	Europalaan 96	woonhuis	
9577	G 864	Van Dissellaan 1	Zaalkerk, Ned. Herv. Kerk	1820
9577	G 864	Van Dissellaan 1	Eenklaviers kabinetorgel	1825
514910	H 978	Neterselseweg 15	Kortgevelboerderij	1925
514909	G 6034, 6034	Sniederslaan 6a, 8	Voormalig woonhuis annex atelier van de bladelse schilder Josef Gindra	1910
9576	G 690	Sniederslaan 46	Toren van de vroegere kerk van St.Petrus'Banden	1 ^e helft 15 ^{de} eeuw
514907	G 690	Sniederslaan 46	R.K. St. Petrus Bandenkerk	1926
CASTEREN				
22250	D 3594	Dorpsstraat 3	Dorpswoning, oorspronkelijke langgevelboerderij	
22251	D 3463	Dorpsstraat 5	Huis met dwars zadeldak tussen zijtopgevels en haaks erop klein bijgebouw eveneens onder zadeldak; schuiframen	1830
HAPERT				
22248	F 2460	Kerkstraat 31	Voormalige pastorie	1712
22249	G 19	Molenstraat 34	Molen, een ronde bakstenen bovenkruier.	
514904	F 2221	Oude Provincialeweg 34	Voormalige smidse met woonhuis	1905
HOOGELOON				
22243	E 855	De Hoef 2	PANDJE waarschijnlijk voormalige boerderij	1847
506212	E 416	Hoofdstraat 42	Vrijstaande langgevelboerderij met aan de linkerkant een aangebouwde stal	Woonhuis 1860, Stal 1925
514903	E 1622	Hoofdstraat 52	St. Pancratiuskerk	1924
22245	E 742	Hoofdstraat 59	Boerderij op L-vormige plattegrond	
22246	E 1269	Hoofdstraat 66, 66b, en 68	Zaalkerk en woonhuizen	17 ^{de} eeuw
22247	E 746	Torenstraat 9	Kerktoeren	omstreeks 1400
514905	E 1147	Vessemseweg 1	Voormalige ZUIVELFABRIEK ST. PANCRATIUS	1916
NETERSEL				
41941	A 3463	De Hoeve 4	Doopvont, kruisbeeld houten beelden van Petrus en Paulus, Kruiswegstaties, twee klokken	Tussen 15 ^e en 18 ^e eeuw
9579	L 423	De Hoeve 32	Dorpshuis met koetshuis	18 ^e of vroeg 19 ^{de} eeuw
514900	L 309, 335	Latestraat 11	Langgevelboerderij	1875
514901	L 335	Latestraat 11	Klein Karschop, is momenteel ingezakt	1875

Rijksmonumenten archeologische monumenten

rijksnummer	Kadastrale aanduiding	Omschrijving Datum van aanwijzing, beschrijving en motivering van aanwijzing vindt u in het rijksregister op https://monumentenregister.cultu-reelerfgoed.nl	Datering
BLADEL			
45286	K 397, K 415, K 416	Terrein waarin 4 grafheuvels	Bronstijd
45290	L 541, L 542, L 543	Terrein waarin overblijfselen van bewoning	Waarschijnlijk Mesolithicum
CASTEREN			
45710	H 176, H 230, H 231	Terrein waarin een grafveld	Romeinse tijd
HAPERT			
45705	B 1740	Terrein waarin sporen van prehistorische bewoning en begraving. a) Vindplaats van vuursteenartefacten.	Mesolithicum
45705	B 1740	urnenveld	late Bronstijd
45706	B 1748	Terrein waarin urnenveld en/of nederzetting	ijzertijd
45707	B 1055	Terrein waarin urnenveld	ijzertijd
45708	H 522, H 739, H 848, H 864, H 865	Terrein waarin sporen van bewoning	Romeinse tijd
HOOGELOON			
45709	H 116, H 117	Terrein waarin 2 grafheuvels en een urnenveld	Neolithicum en/of bronstijd
45711	E 1468, E 1469, E 746	Terrein waarin funderingsresten van een oude kerk	13 ^e eeuw of ouder
45712	L 278	Terrein waarin een urnenveld en nederzetting	ijzertijd
45713	K 292	Terrein waarin een grafheuvel	Bronstijd (ca 1400 v. chr.)
NETERSEL			
45285	L 217	Overblijfselen van kerkgebouw. Ter plaatse bevinden zich de overblijfselen van waarschijnlijk meerdere perioden van de oude Parochiekerk van Netersel	Middeleeuws

Bijlage 1: Beschrijving en motivering van aanwijzing gemeentelijke monumenten

Bladel Bleijenhoek 12-12a

Kadastraal : G 5805, 5261 Bouwjaar : XIXb Architect :	Oorspronkelijke functie : woonhuis Huidige functie : woonhuis
Verbouwingen : : 1952 (woningsplitsing), 1976. Archief : BWT	

Beschrijving

Vroeg 19de-eeuws pand met bakstenen gevels. De gevels zijn gemetseld in kruisverband. Een gecementeerde plint loopt rondom. De rechter helft van het pand is rond 1980 compleet vernieuwd. Het dak is gedekt

met gesmoorde oud Hollandse pannen. Onder de natuurstenen raamdorpels bevindt zich een rollaag.

Voorgevel: de bakstenen voorgevel is zeven traveeën breed met 6-ruits schuifvensters met luiken, hardstenen onderdorpels en strekse bogen. De twee paneeldeuren in de derde en vijfde travee hebben bovenlichten met een geometrische roedeverdeling. De deuren, waarvan de rechter een kopie is, zijn voorzien van een smeedijzeren rooster, hardstenen drempels en een stoep. Naast de linkerdeur bevindt zich een terracotta plaatje met Maria en kind. Het pand is voorzien van een gecementeerde plint, houten daklijst en geprofileerde bakgoot. In de voorgevel bevinden zich zes eenvoudige trekankers. **Rechterzijgevel:** ter hoogte van de zolderverdieping twee 4-ruits draaivensters. Vlechtingen en tandlijst onder wolfeind. Drie eenvoudige trekankers. **Achtergevel:** twee 6-ruits schuifvensters met luiken en strekken; deur met lichten en gedeeld bovenlicht en strekken; 6-ruits schuifvenster; deur met gedeeld bovenlicht, dubbele tuindeuren met bovenlicht. Het westelijke gedeelte is voorzien van een open aanbouw.

Erfbeplanting: om de tuin staat een beukenhaag.



Redengevende omschrijving

Het linkerdeel van het aan de Bleijenhoek gelegen bakstenen dubbele woonhuis uit de eerste helft van de 19de eeuw is van waarde vanwege zijn situering, als voorbeeld van vroege bebouwing aan de Bleijenhoek en van architectuurhistorische waarde als zeldzaam voorbeeld in de gemeente van een neoclassicistisch woonhuis met sobere detaillering.



Bladel Bossingel nabij nr. 4


Kadastraal : D 2758 Bouwjaar : 1950 Architect	Oorspronkelijke functie : luchtwachttoeren Huidige functie : geen
Verbouwingen : - Archief:	

Beschrijving

Aan de weg gelegen betonnen luchtverdedigingstoren uit de jaren vijftig, gedeeltelijk begroeid met als camouflage bedoelde klimop. De toren heeft een rechthoekige plattegrond en is door horizontale balken verdeeld in geledingen van twee meter. Aan de bovenzijde bevindt zich een open observatiecabine met hoge borstwering. De toren is in het geheel opgebouwd uit prefab raatbouw-elementen, die aan de voet (tot 2,30 meter) en aan (het grootste gedeelte van) de observatiecabine met beton is betegeld. Aan de zuidzijde in de voet bevindt zich een opgeklampte deur. De cabine kraagt aan de oost- en westzijde uit..

Redengevende omschrijving

De aan de Bossingel gelegen luchtverdedigingstoren is van belang vanwege zijn situering als onderdeel van een kring van luchtwachttoeren in oostelijk Noord-Brabant, van bouw- en architectuurhistorische waarde als voorbeeld van een zeldzaam constructie en bouwtype, van cultuurhistorische waarde als militair object dat in de jaren vijftig behoorde bij een landelijk net van uitkijktorens en van waarde vanwege zijn gaafheid.



Bladel Bredasebaan 20

Kadastraal : K 413 Bouwjaar : 1937 Architect : Dielis, J.W.	Oorspronkelijke functie : boerderij Huidige functie : boerderij
Verbouwingen: 1963, 1969, 1977, 1979, 1994 Archief: BWT	

Beschrijving

Uit baksteen opgetrokken kortgevelboerderij, ontworpen door J.W. Dielis in 1937. Het pand ligt op een L-vormige plattegrond en bestaat uit een woonhuisgedeelte met één bouwlaag en zolderverdieping met vliering onder zadeldak en een groot stalgedeelte met monumentale kapvorm en wolfeind. De daken zijn gedekt met gesmoorde tuile-dunordpannen. De nok ligt haaks op de weg.

Voorgevel: de symmetrisch ingedeelde voorgevel bestaat uit schoon metselwerk in kruisverband. In het midden bevindt zich de opgeklampte voordeur met betonnen luifel en driedelig bovenlicht. Aan weerszijden bevinden zich samengestelde vensters met een kleine roedenverdeling. Op de zolderverdieping twee dubbele draaivensters. Op de vliering een eenvoudig 4-ruitsdraaivenster. Ter hoogte van de verdieping een band van strekken. Eenvoudige bakstenen daklijst en onder het venster in de geveltop het bouwjaar 1937.

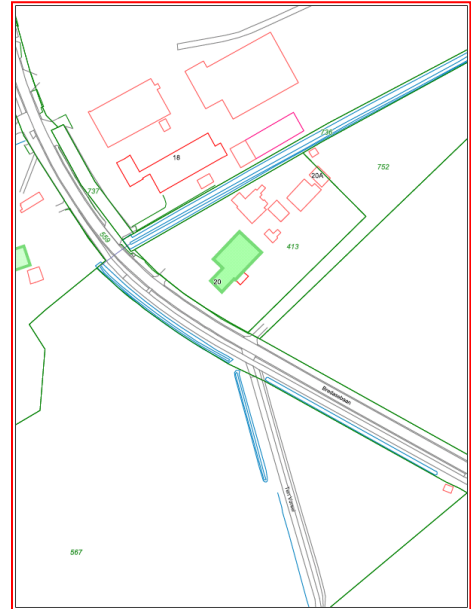
Linkerzijgevel: deur met bovenlicht met rechts daarvan twee vensters met roedenverdeling, onder het meest rechtse venster een kelderlicht. Sterk overstekende bakgoot.

Rechterzijgevel: gemoderniseerd venster met driedelig bovenlicht; gemoderniseerde deur met dito bovenlicht; 9-ruits venster met dito bovenlicht. Sterk overstekende bakgoot.

Achtergevel: toestemming tot betreding van het terrein en daarmee tot beschrijving en fotografische vastlegging geweigerd.

Schuur: in de voorgevel bevinden zich grote openslaande deuren met links daarvan een staldeur. De geveltop wordt onderbroken door een driedelig rond venster. In de zijgevels bevinden zich deuren en betonnen stalramen. Het dakvlak is, met uitzondering van enkele daklichten, geheel gesloten.

Erfbeplanting: op het erf bevinden zich vijf grote eiken en drie oude hoogstamfruitbomen en overige erfbeplanting.



Redengevende omschrijving

Het aan de Bredasebaan gelegen bakstenen boerenwoonhuis met aangebouwde schuur uit 1937 is van belang vanwege zijn architectuurhistorische waarde als voorbeeld van een ongebruikelijk bouwtype en vanwege zijn gaafheid. Bovendien vervult het nog zijn oorspronkelijke functie.



Bladel Bredasebaan 23

Kadastraal : K 565 Bouwjaar : 1931 en XVIII Architect :	Oorspronkelijke functie : boerderij Huidige functie : woonhuis
Verbouwingen: Archief: BWT (niet aanwezig)	

Beschrijving

Bakstenen langgevelboerderij 'De Hooiberg' uit 1931 en schuur met elementen uit de 18^{de} eeuw. De uit baksteen en in halfsteensverband opgetrokken boerderij met stalgedeelte heeft een L-vormige plattegrond en ligt iets terug van de weg. Het woonhuisdeel heeft, onder een met gesmoorde muldenpannen gedekt zadeldak, twee bouwlagen met vliering.

Noordgevel: In de voorgevel bevindt zich de centraal geplaatste paneeldeur met bovenlicht, met aan weerszijden driedubbel gekoppelde vensters. Brede bakgoot.

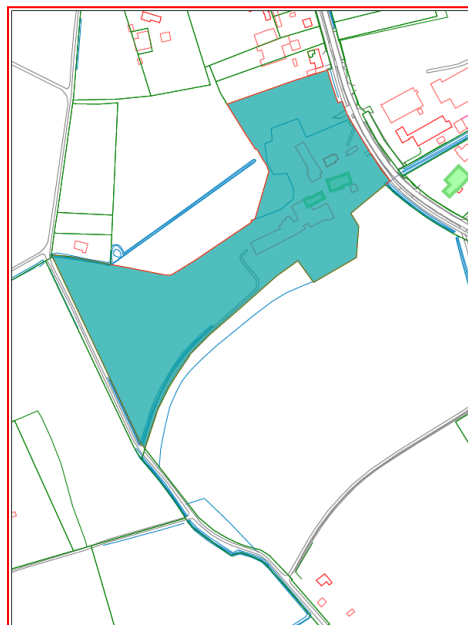
Oostgevel: drie traveeën met op de begane grond twee schuifvensters met bovenlicht, rechts daarvan een smaller venster met bovenlicht. Op de verdieping drie dubbele en in de top een draaivenster. Eenvoudige daklijst van siermetselwerk, banden van strekken markeren de verdiepingen. De naam van de boerderij is onder het bovenste venster op de gevel geschilderd.

Zuidgevel: Driedubbel gekoppeld venster, deur met bovenlicht, drie 6-ruits vensters. Door een verbouwing is de oorspronkelijke indeling hier sterk gewijzigd.

Stal: de stal met lagere nokhoogte, is ouder dan het voorhuis en heeft, onder een met gesmoorde Hollandse pannen gedekt zadeldak met wolfeind, één bouwlaag met zolderverdieping. Aan de zuidzijde is een extra beuk. De stal is voorzien van betonnen stalramen. De achtergevel is gepleisterd. Inpandig bevinden zich ankerbalkgebinten.

Schuur: de vrijstaande schuur op het achtererf heeft een onregelmatig schilddak gedekt met oud-Hollandse pannen. De schuur is recentelijk van nieuwe muren voorzien. De vier ankerbalkgebinten met telmerken zijn hierbij behouden gebleven.

Erfbeplanting: op het erf staan diverse solitair staande bomen.



Bladel Burg. Goossensstraat 36 - 42

Kadastraal : G 4005, 6029, 6030, 4007 Bouwjaar : 1938 Architect : van Buul, A	oorspronkelijke functie : woonhuis huidige. functie : woonhuis
Verbouwingen: 1981, 2016 Archief: BWT	

Beschrijving

Twee blokken van twee huizen uit 1938 (op de kadastrale kaart horen ook de panden 40 en 42 oranje gekleurd te zijn), ontworpen door architect A. van Buul uit Eersel. Het op een rechthoekige plattegrond gelegen en in halfsteens verband opgetrokken bakstenen huizenblokken (met achteraanbouw) bestaat uit één bouwlaag met zolderverdieping onder een met rode en gesmoorde tuile-dunordpannen gedekt zadeldak. De nok ligt evenwijdig aan de straat.

Voorgevel: de voorgevel per blok bestaat uit vier traveeën, met in de middelste twee de voordeuren. Voordeur met vierlichts venster, luidfel. Hierboven een half rond bovenlicht met roedenverdeling en sluitsteen. Aan weerszijden hiervan een drieledig venster met roedenverdeling. Trasraam met halfsteense rollaag, bakstenen waterslagen en strekse bogen boven de vensters.

'Binnengevel': de naar elkaar toegekeerde gevels hebben op de begane grond twee 6-ruits vensters. Op de verdieping twee gekoppelde 4-ruits vensters. Bakstenen waterslagen en strekse bogen.

'Buitengevel': de gevels aan de buitenzijden hebben dezelfde indeling als de naar elkaar gekeerde gevels.

Achtergevel: De achtergevels van beide panden zijn uitgebouwd om de al genoemde Tvorm te krijgen. De aanbouw van 36/38 heeft vernieuwde kozijnen en ramen en een nieuwe uitbouw. De aanbouw van 40/42 heeft de oorspronkelijke gevelindeling, kozijnen en ramen.

Opmerking: de panden Molenstraat 31/33 te Bladel zijn gelijk aan de hier beschreven panden aan de Burgemeester Goossensstraat.

Redengevende omschrijving

De aan de Burgemeester Goossensstraat gelegen bakstenen woonhuisblokken uit 1938 zijn van architectuurhistorisch belang als zeldzaam voorbeeld van een bouwtype binnen de gemeente en van waarde vanwege hun gaafheid.



Bladel

Burgemeester van Houdtplein 22 -22p en Mariahof 2 - 14

Kadastraal : G 5538 Bouwjaar : 1931 en XVIII Architect :	Oorspronkelijke functie : klooster Huidige functie : wonen
Verbouwingen: 2011, 2012, 2013, 2016 Archief: BWT (niet aanwezig)	

Beschrijving

Neo-gotisch klooster 'Huis van den Heiligen Antonius' uit 1898, ontworpen door J. Heijkants uit Erp. Het op een samengestelde plattegrond gelegen en in kruisverband opgetrokken klooster-complex, bestaat uit een hoofdgebouw, kapel en zijvleugel.

Hoofdgebouw

Het bakstenen hoofdgebouw heeft twee bouwlagen en een met leien in Maasdekking gedekt afgeplat schilddak. In het midden bevindt zich een klokkentoren.

Voorgevel: deze bestaat uit zeven traveeën en is symmetrisch van opbouw. Centraal een verhoogde risalerende middenpartij met in het spaarveld een nieuwe dubbele opgeklampde deur met getoogd bovenlicht met gotische trasering. Hierboven een ontlastingsboog. Ter weerszijden drie 6-ruits schuifvensters met ontlastingsbogen en siermetselwerk in de boogvelden. Op de verdieping vensters als op begane grond. Boven de deur bevinden zich in een spitsboogvormig spaarveld twee gotische glas-in-lood vensters. Daartussen op een nieuwe sokkel en onder een baldakijn een Antoniusbeeld. In de topgevel bevindt zich een klimmend spitsboogfries met klein 6-ruits schuifvenster. Verder toepassing van hoeklisenen, een gecementeerde plint, hardstenen onderdorpels en aanzetstenen, een lijst en een topgevelbeëindiging met kruis. Op het dak staan twee dakkapellen in chaletstijl met driepas en piron. In het midden een houten klokkentoren met koperen ruis en luidbel.

Achtergevel: deze is deels vernieuwd en bestaat uit vijf traveeën. Centraal een dubbele paneeldeur met gedeeld glas-in-lood bovenlicht. De overige gevelopeningen (vensters) als in de voorgevel.

Zijvleugel (westvleugel)

De zijvleugel is rechts geheel vernieuwd, op de topgevel na en bestaat uit twee traveeën met 6-ruits vensters. De plint is gecementeerd; toepassing van ontlastingsbogen met siermetselwerk. Op de verdieping bevinden zich vijf getrapte gotische spaarnissen met in de middelste een 6-ruits venster. In de vensterboog is siermetselwerk toegepast. Ezelsrugafdekking op de topgevel, die wordt bekroond met een hardstenen kruisbloem.

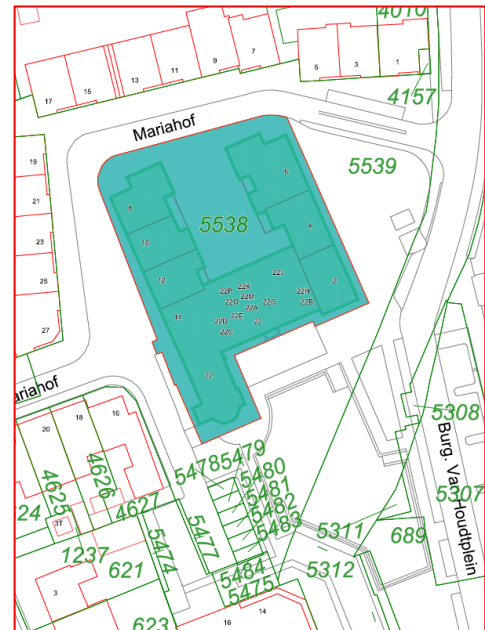
Kapel

De kapel is in 1936 gebouwd, als uitbouw van de westvleugel. Hierbij zijn gele en rode bakstenen gebruikt. De gevel wordt door steunberen in traveeën verdeeld. Hierin bevinden zich gekoppelde rondboogvensters met glas-in-lood. Het dak is gedekt met schubleien. Op de koorzijde bevindt zich een piron. Ter weerszijden van het lagere driesijdig gesloten koor bevindt zich een uitbouw onder een plat dak. De waterslagen zijn zwart geplazuurd.

Interieur toestand 1990

het interieur is grotendeels origineel met onder andere een binnendeur met bovenlicht als boven voordeur, paneeldeuren, stucwerk en schouwen. In de kapel een Engels orgel uit 1850 met op een bord het opschrift: 'Bryceson Brothers London a.d. 1850'.

Opmerking: bij een gedeeltelijke sloop en verbouwing in 1990 is het oorspronkelijke monumentale karakter van het complex zwaar aangetast. Een kloosterboerderij en de zijvleugels werden gesloopt.



Redengevende beschrijving

Het aan de Torenbogt te Bladel gelegen bakstenen voormalige kloostercomplex is van waarde vanwege de situering in de onmiddellijke nabijheid van de kerk, van architectuurhistorische waarde vanwege het bouwtype en de bouwstijl en van cultuurhistorische waarde als voorbeeld van het historische geestelijke leven van Bladel.



Aanzicht voorgevel



Vooraanzicht zijvleugel



Aanzicht rechterzijgevel



Aanzicht achtergevel

Bladel Franse Hoef 11

Kadastraal : H1688 Bouwjaar : Architect :	Oorspronkelijke functie : schuur huidige. functie : schuur
Verbouwingen: Archief:	

Beschrijving

De in staandverband opgetrokken bakstenen boerenschuur staat op een rechthoekige plattegrond en omvat één bouwlaag onder een met oranje/rode muldenpannen gedekt zadeldak met wolfs-eind aan de straat. De schuur is aan de rechterzijde uitgebreid met een aanbouw

Voorgevel: De kopsgevel aan de straat bevat een deur met glas in het midden, links daarvan een 20^{ste}-eeuws T-venster met kleppend bovenlicht en een vast onderraam en rechts een gevelhoge dubbele deel deur. De gevelopeningen in deze gevel zijn ingehakt en de deel deur mogelijk ook. Het kan echter ook zijn dat de aanslag van de deel deur is gewijzigd en dat deze zich wel op de oorspronkelijke plaats bevindt. Onder de dakvoet bevindt zich een bloktandfries.

De aanbouw aan de rechterzijde staat koud tegen de oorspronkelijke gevel aangebouwd en is gedekt door een lessenaarsdak. De aanbouw heeft een dubbele deur gehad met een betonnen latei, waarvan alleen de linker deur nog aanwezig is. In de dichtzetting van de rechter deur bevindt zich een 6-ruits betonnen stalraam en een zelfde raam bevindt zich daar rechts naast. Beide vensters zijn voorzien van een rollaag en een bakstenen vensterbank.

Rechter zijgevel: De rechter zijgevel van de aanbouw bevest een 4-ruits betonnen stalraam, een stal deur, twee 6-ruits stalramen en één 4-ruits betonnen stalraam. In de dakhelling van de schuur aan deze zijde bevinden zich twee glazen pannen in muldenpanmodel.

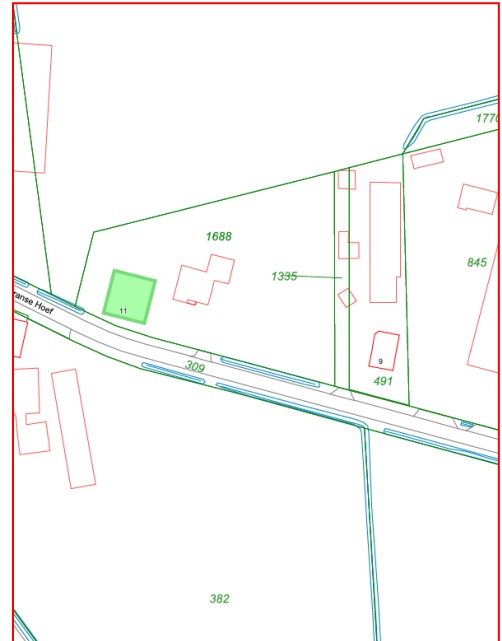
Linker zijgevel: In de lange linker zijgevel bevinden zich van rechts naar links een T-venster met kleppend bovenlicht als in de voorgevel, een smal hoog venster met enkel bovenlicht en een T-venster met kleppend bovenlicht.. De vensters zijn ingehakt en voorzien van rollagen en baksteen raamdorpelstenen.

Aan de linkerzijde is een dubbele deur onder een halfsteens segmentboog dichtgezet, waarvan de rechter deur nog aanwezig is en in de dichtzetting aan de linkerzijde bevindt zich een 6-ruits getoogd betonnen stalraam met daarnaast een dito stalraam.

Achtergevel: De aanbouw is aan de achterzijde in de achtergevel ingekast. In de achtergevel bevinden zich in de aanbouw twee 6-ruits betonnen stalramen en in de schuurgevel een deur, twee 6-ruits betonnen stalramen en een 4-ruits betonnen stalraam. Van de achtergevel ontbreekt een foto daar het niet mogelijk was het terrein te betreden.

Redengevende beschrijving

Voorbeeld van een eenvoudige boerenschuur die later geschikt is gemaakt voor bewoning. De oorspronkelijke bouwmasa is nog sterk aanwezig. De aanbouw is uit latere tijd en doet enigszins afbreuk aan het totaalbeeld.



Bladel Helleneind 1

Kadastraal : G 5193 Bouwjaar : XIX (met delen uit de 18 ^{de} eeuw) Architect :	Oorspronkelijke functie : woonhuis Huidige functie : woonhuis
Verbouwingen: 1953 Archief: BWT	

Beschrijving

Woonhuis uit circa 1700, in de 19de en 20^{ste} eeuw gemoderniseerd. Het op een rechthoekige plattegrond gelegen gepleisterde woonhuis heeft één bouwlaag met zolderverdieping, onder een met gesmoorde tuile-du-nordpannen afgewolfd zadeldak. De nok ligt evenwijdig aan het Helleneind. Het huis heeft een bakgoot op klossen, en een gecementeerde plint. In het interieur een grotendeels behouden oorspronkelijke tweebeukige opzet en eveneens oorspronkelijke kapsanten.

Voorgevel: vijf traveeën breed. Eenvoudige 20ste-eeuwse deur met driedelig bovenlicht en aan weerszijden dichtgespijkerde vensters. Boven de deur is de gevel in de 19de eeuw verhoogd met een Vlaamse gevel onder een zadeldak. In de Vlaamse gevel een 19de-eeuws 6-ruits schuifvenster.

Linkerzijgevel: dichtgespijkerd venster. Modern opkamervenster, 19de-eeuws kelderlicht met moderner raam en oude dievenijzers. Ter hoogte van de zolderverdieping twee moderne draaivensters met bovenlichten.

Rechterzijgevel: venster op de begane grond dichtgespijkerd. Op de zolderverdieping twee moderne 4-ruits draaivensters.

Achtergevel: dichtgespijkerde moderne vensters en een opgeklampte 18de-eeuwse deur met bijbehorend hang- en sluitwerk en gedeeld bovenlicht. In de 19de eeuw voor een deel uitgebouwd. Latere aanbouw.

Interieur: de indeling van de begane grond wordt nog grotendeels bepaald door de oorspronkelijke tweebeukige opzet. Het voorhuis met 18de-eeuwse samengestelde balklagen en eenvoudige sleutelstukken, het achterhuis met in de 19de en 20ste eeuw gewijzigde enkelvoudige balklagen met hergebruikt materiaal. Kelder en opkamer zijn in de 20ste eeuw sterk vernieuwd. In 1953 is de gang gewijzigd, de trap op de huidige plaats aangebracht en de kamer-en-suite gerealiseerd. Een 18de-eeuwse deur is daarbij behouden. Op zolder bevinden zich drie 18de-eeuwse samengestelde jukken met telmerken, elk bestaande uit een dekbalkjuk waarop een A-spant is geplaatst. Op de dekbalkjukken liggen ook nog de oorspronkelijke gordingbalken. De overige delen van de kap zijn in de 19de en 20ste eeuw vernieuwd.

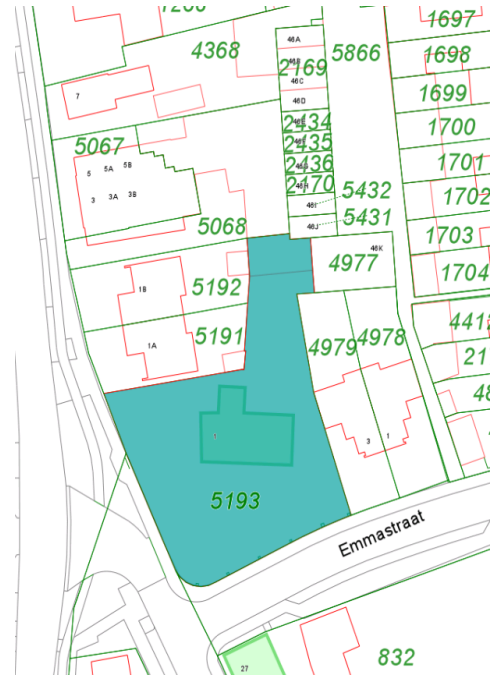
Voormalige schuur: in de voorgevel van de tussen 1990 en 2001 afgebroken schuur bevond zich een steen met het opschrift: 'J ds van Sas/1895'.

Opmerking: het gebouw bevindt zich na een interne brand in deplorabele toestand.

De beschermde schuur, die in 1990 is beschreven, is intussen gesloopt. Het gebouw heeft een gracht gehad, die rond 1953 is gedempt. Het verloop ervan is thans niet of nauwelijks meer herkenbaar.

Redengevende omschrijving

Het op de hoek van het Emmaplein en het Helleneind gelegen bakstenen woonhuis is van waarde vanwege zijn afwijkende situering, als restant van een oud complex (circa 1700), van architectuurhistorische waarde vanwege zijn hoofdvorm, van cultuurhistorische waarde voor de nederzettingsgeschiedenis van Bladel als oorspronkelijk omgrachte, min of meer versterkte hoeve.





Kapconstructie



Aanzicht voorgevel



Aanzicht rechterzijgevel



Aanzicht achtergevel

Bladel Helleneind 11

Kadastraal : G 1002 Bouwjaar : 1934 Architect :	Oorspronkelijke functie : woonhuis Huidige functie : woonhuis
Verbouwingen: 1989 Archief: BWT	

Beschrijving

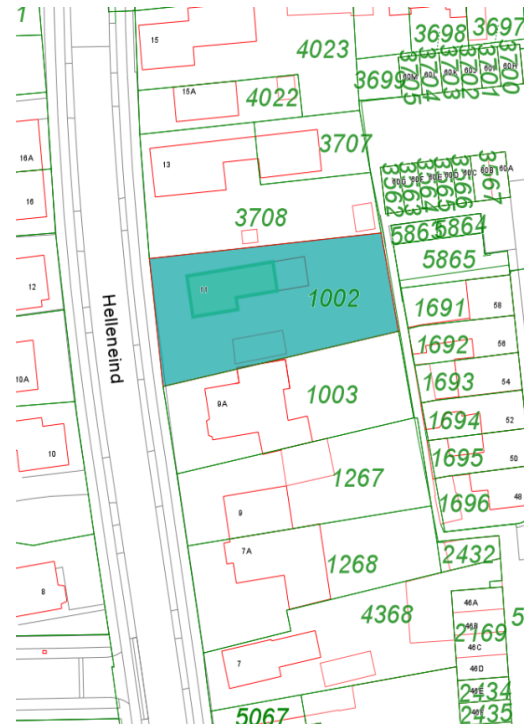
Woonhuis uit 1934. Het op een vierkante plattegrond gelegen en in Noords verband opgetrokken bakstenen woonhuis met aanbouw heeft één bouwlaag met zolderverdieping onder een met geglaazuurde klein romaanse pannen gedekt gebroken tentdak. Het dak wordt bekroond met een piron. Er zijn knikpannen toegepast. Aan de voorzijde bevindt zich een grote dakkapel. Uitkragingen aan de voet van de daklijst. De grote overstek rust op geprofileerde consoles.

Voorgevel: moderne voordeur, rechts hiervan een uitgebouwde erker. Hierin centraal een ongedeelde venster met smal horizontaal bovenlicht. Ter weerszijden hiervan een smaller ongedeelde venster met dito bovenlicht.

Linkerzijgevel: venster, sprong in gevel.

Rechterzijgevel: ongedeelde venster met ongedeelde bovenlicht. Verder naar achteren een driedubbel gekoppeld venster met ongedeelde bovenlichten.

Achtergevel: de achtergevel is hoger dan de voorgevel en loopt door tot onder het dak. Op de begane grond een enkel venster met bovenlicht. Op de verdieping twee 4-ruits vensters met bovenlichten en een deur met glas, die toegang geeft tot het plat dak van de latere aanbouw.



Redengevende omschrijving

Het aan het Helleneind gelegen bakstenen woonhuis is van architectuurhistorische waarde vanwege de voor Bladel zeldzame bouwstijl en het bouwtype en van waarde vanwege zijn gaafheid.



Aanzicht voorgevel



Aanzicht rechterzijgevel



Aanzicht achtergevel

Bladel Helleneind 24

Kadastraal : H1287 Bouwjaar : XIX Architect :	Oorspronkelijke functie : woonhuis Huidige functie : woonhuis
Verbouwingen: 1991, 2010 Archief: BWT	

Beschrijving

Eenvoudig daggelderswoning uit het laatste kwart van de 19de eeuw. Het eenvoudige in kruisverband opgetrokken bakstenen woonhuis staat op een rechthoekige plattegrond en heeft één bouwlaag met zolderverdieping onder een met gesmoorde tuile-du-nordpannen gedekt zadeldak. Rondom loopt een gecementeerde plint.

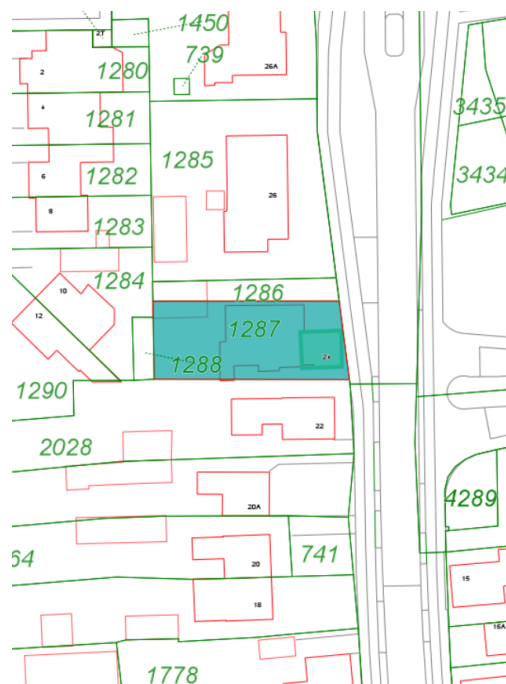
Voorgevel: symmetrische indeling met centraal een nieuwe opgeklapte deur en ter weerszijden twee nieuwe T-vensters. Het linker raam was oorspronkelijk een deur. De gevel wordt afgesloten door een eenvoudige bloktandlijst.

Linkerzijgevel: op de begane grond een bouwspoor van een dichtgezet venster. Op de zolderverdieping een luik. Drie eenvoudige trekankers.

Rechterzijgevel: blind. Ankers als in linkerzijgevel.

Achtergevel: tegen de achtergevel bevindt zich een recente aanbouw.

Opmerking: het pand is recentelijk geheel gerenoveerd, voorzien van nieuwe vensters en deur, het muurwerk is geslepen en opnieuw gevoegd en van een nieuwe achteraanbouw voorzien. Hierbij is de oude achteraanbouw verdwenen.



Redengevende omschrijving

Het aan het Helleneind gelegen eenvoudige woonhuisje uit de 19de eeuw is van belang vanwege zijn situatie, als restant van de 19de-eeuwse bebouwing langs het Helleneind. Het pand is van architectuurhistorisch belang als voorbeeld van een zeldzaam geworden bouwtype binnen de gemeente en van cultuurhistorisch belang als voorbeeld van een daggelderswoning uit de genoemde periode.



Bladel Industrieweg 3

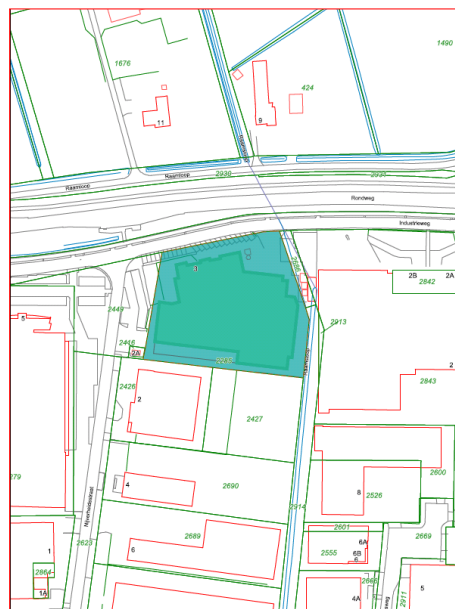
Kadastraal : D 2285 Bouwjaar : 1916 Architect:	Oorspronkelijke functie : bouwhal Huidige functie: zuivelfabriek
Verbouwingen: 1962, 1971, 1981, 2014, 2015 Archief: BWT	

Beschrijving

Bakstenen fabrieksgebouw uit 1916 dat recentelijk geheel is opgevoegd en gerestaureerd. Het pand bestaat uit verschillende aan elkaar gekoppelde volumes met verschillende bouwhoogten en is aan de achterzijde uitgebreid met nieuwbouw. Het pand stond oorspronkelijk op een L-vormige plattegrond. De bakstenen gevels zijn gemetseld in kruisverband en de verschillende daken zijn gedekt met rode tuile-dunordpannen.

Straatzijde: Van links naar rechts:

- Een ronde bakstenen schoorsteen met trekbanden.
- Een gebouwtje op een rechthoekige plattegrond met een zadeldak met een dakschild en piroen.
De straatgevel heeft vier traveeën gescheiden door uitgemetselde pilasters. Elke travee heeft twee ronde blindnissen. De gevel eindigt met een bloktand. De rechter kopgevel is een tuitgevel. De linker zijgevel bestaat uit twee traveeën, eveneens met een bloktand, en sluit aan op de laat 20ste-eeuwse nieuwbouw.
- Teruggelegen tussendam met kanteelachtige uitgemetselde gevelbeëindiging en grote, vrijwel de gehele gevel bedekkende, vensters. Van deze vensters zijn de bovenlichten oorspronkelijk; de onderzijde is waarschijnlijk verbreed.
- Toren met tentdak eindigend met een piroen. De straatgevel heeft een bijna gevelbrede blindnis met daarin op de begane grond een verbrede deur met aan weerszijde een 6-ruits venster. Op de verdieping drie 8-ruits vensters. Daarboven een tegeltableau "COOP. STOOMZUIVELFABRIEK ST. ISIDORUS". Daarboven een uitgemetselde bloktand met twee ronde blindnissen. Dit was de oorspronkelijke hoogte van de gevel, maar later is de toren met een verdieping verhoogd. De twee zijgevels hebben een soortgelijke indeling onder de dakrand.
- Teruggelegen tussendam, die gelijk is aan de andere tussendam.
- Woonhuis met tuitgevel aan de straat. In deze gevel bevindt zich op de begane grond een 20-ruits venster en op de verdieping drie 4-ruits vensters. In de top een rond 4-ruits raampje. Op de gevel is het jaartal 1916 aangebracht.



Rechterzijde: De rechterzijgevel van het woonhuis heeft twee 20-ruits vensters als in de straatgevel. Het achterste gedeelte is uitgebouwd. Dat deel eindigt in een tuitgevel. Deze gevel is geheel nieuw en sluit aan op de recente uitbouw.

Achtergevel: De achtergevel is niet zichtbaar door laat 20ste-eeuwse nieuwbouw.

Redengevende omschrijving

De zuivelfabriek is van groot industrieelarcheologisch belang en heeft een hoge monumentale waarde vanwege de zeldzaamheid, detaillering en stijl.



Bladel Molenweg ong.

Kadastraal : H 988 Bouwjaar: Architect :	Oorspronkelijke functie : kapel Huidige functie: Kapel
Verbouwingen: Archief:	

Beschrijving

In geel baksteen opgetrokken kapel onder een met leien gedekt zadeldak. De kapel staat op een rechthoekige plattegrond, is opgetrokken in Noords verband. Een plint in rood baksteen loopt rondom.

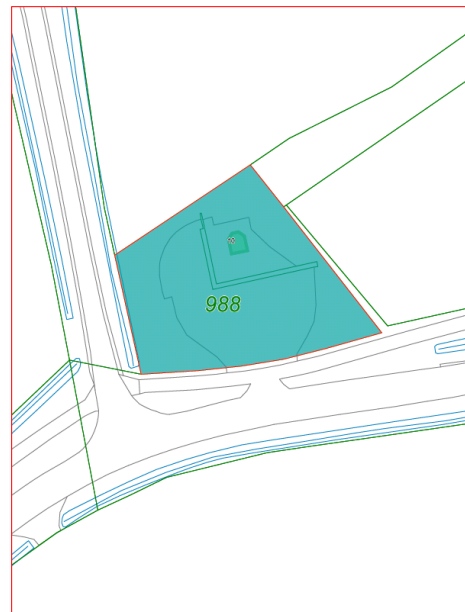
Voorgevel: Tuitgevel met rollaag in roodbaksteen langs de dakrand. De top van de gevel eindigt met een natuurstenen sluitsteen. In het midden van de gevel bevindt zich een poort onder een halfsteens korfboog. De poort sluit met een gietijzeren hek.

Rechterzijgevel: De rechterzijgevel heeft een rondboogvenster met een halfsteens boog. Het venster heeft een raamdorpel in rood baksteen. Voor het venster bevindt zich een hekwerk.

Linkerzijgevel: De linkerzijgevel is identiek aan de rechterzijgevel.

Achtergevel: De kapel heeft een drie-zijdige sluiting met doorstekende bakstenen op de hoeken. Alle drie de zijden zijn blind.

Redengevende omschrijving: de kapel is van cultuurhistorisch belang vanwege de ligging.



Bladel Muggenhool 1

Kadastraal : K 409 Bouwjaar: 1933 Architect : Kerkhofs, F.J.	Oorspronkelijke functie : woonhuis Huidige functie: woonhuis
Verbouwingen: 1988 Archief: BWT	

Beschrijving

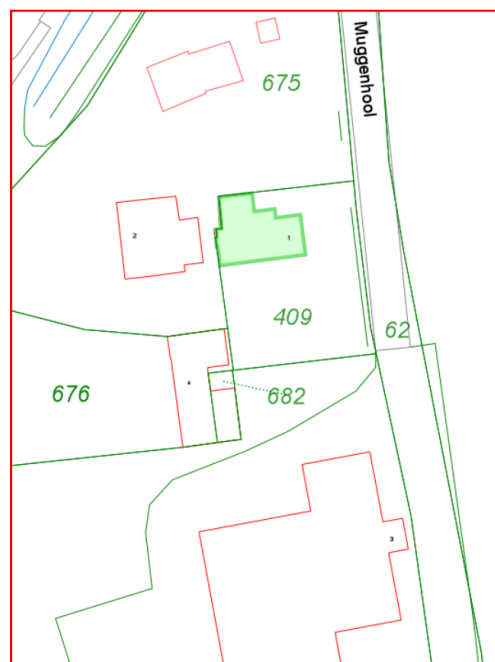
Woonhuis/villa uit 1933. Het op een samengestelde plattegrond gelegen en in halfsteens verband opgetrokken woonhuis heeft twee bouwlagen en een zolderverdieping onder een met gesmoorde verbeterde Hollandse pannen gedekt tentdak. Toepassing van grote overstekken. Het trasraam is in donkerder kleur steen uitgevoerd.

Voorgevel: de voorgevel bestaat uit twee traveeën, waarvan de eerste onder de overstek risaleert. Groot erkervenster met boven- en zijlichten, met haaks daarop eveneens vensters. Met uitzondering van het grote raam alles in glas-in-lood in de kleuren rood, groen en geel. Onder een luifel de oorspronkelijke paneeldeur met lichtopening en zijlichten in glas-in-lood. Het portiek is voorzien van gemetselde posten. De betonnen luifel is aan de rechtekant afgerond. Op de verdieping een venster als op de begane grond. Boven de deur bevindt zich een enkelvoudig venster met oorspronkelijke bloembak. De dakkapel heeft een dubbel venster.

Linkerzijgevel: een grotendeels aan het oog onttrokken smal venster en een mogelijk later toegevoegd breed venster.

Rechterzijgevel: twee vensters in de vorm van een omgekeerde driehoek onder een brede latei. Op de verdieping een enkelvoudig venster.

Aanbouw: aan de rechterzijde een in halfsteensverband opgetrokken latere aanbouw van één bouwlaag met plat dak. Enkelvoudig venster in de smalle gevel. In de rechterzijgevel een dubbel venster met bovenlichten. Tegen deze gevel is later een garage gebouwd. Het erf kon niet worden betreden (weigering), waardoor de achtergevel niet kon worden beschreven en gefotografeerd.



Redengevende omschrijving

Het aan de Muggenhool gelegen bakstenen woonhuis is van architectuurhistorische waarde vanwege de voor Bladel zeldzame bouwstijl, het bouwtype en de detaillering en van waarde vanwege zijn gaafheid



Bladel Muggenhool 2.

Kadastraal : K 671 Bouwjaar : 1952 Architect :	Oorspronkelijke functie : aardappelbewaarplaats Huidige functie: bedrijfsgebouw
Verbouwingen: Archief:	

Beschrijving

Aardappelpotersbewaarplaats uit 1952. Het op een verhoging op een ongeveer vierkante plattegrond gelegen en in halfsteens verband opgetrokken gebouw heeft één bouwlaag en zolder onder een met rode muldenpannen gedekt schilddak met pironen. De dakvoet is uitgemetseld dakvoet. De kap is in de nok verhoogd, gedekt met zadeldak.

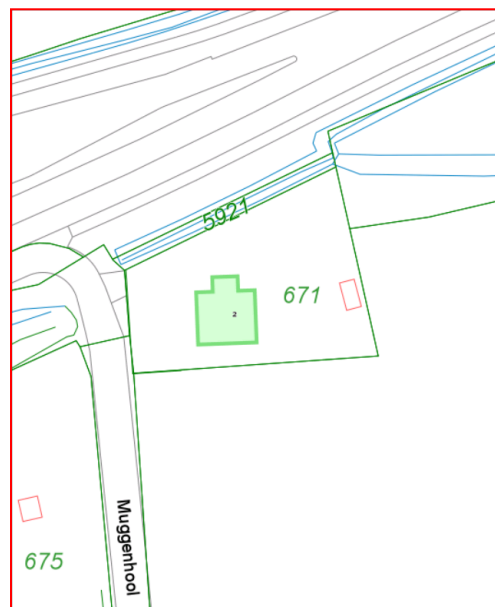
Vorgevel (west): nagenoeg blinde gevel met middenrisatiet onder een lessenaarsdak. Dubbele toegangsdeur. Ter weerszijden van het middenrisatiet twee kleine uitbouwen onder een lessenaarsdak.

Zuidgevel: de zuidgevel heeft drie traveeën, die extra zijn benadrukt door twee schuine steunberen. In de eerste en derde travee een 3-ruits klpraam, centraal in de gevel een opgeklampte deur.

Oostgevel: is blind, met zich verbredende steunberen.

Noordgevel: is blind.

Opmerking: de potersbewaarplaats is opgericht op 7 juli 1952 en heeft tot 11 april 1979 dienst gedaan. Het gebouw was geheel geïsoleerd, zodat een constante temperatuur van 6 à 10 graden Celsius kon worden gegarandeerd. Het beheer van het gebouw lag bij de Coöperatieve vereniging tot het bewaren van aardappels "Bladel c.a.". In 1984 is het gebouw voorzien van vensters en een extra deur.



Redengevende omschrijving

De aan de Muggenhool gelegen bakstenen aardappelbewaarplaats is van waarde vanwege zijn centrale situering binnen een gebied waar pootaardappelen werden verzameld en gedistribueerd, van architectuurhistorische waarde vanwege het zeer zeldzame bouwtype, van cultuurhistorische waarde vanwege zijn gebruiksgeschiedenis en van waarde vanwege zijn gaafheid.



Bladel Neterselseweg 7

Kadastraal : H 2596 Bouwjaar : XVIII en 1926 Architect :	Oorspronkelijke functie : boerderij Huidige functie: boerderij
Verbouwingen: 1961 Archief: BWT	

Beschrijving

Het complex bestaat uit een langgevelboerderij uit 1926 met aangebouwde schuur en een bijbehorende schuur met gebinten uit de 18de eeuw. De op een L-vormige plattegrond gelegen en in kruisverband opgetrokken boerderij heeft één bouwlaag met zolderverdieping, en is gedekt onder een mansardekap met eternietleien. De nok ligt evenwijdig aan de weg. De aangebouwde schuur heeft eveneens een mansardedak die gedekt is met eternietplaten; de nok ligt haaks op de weg.

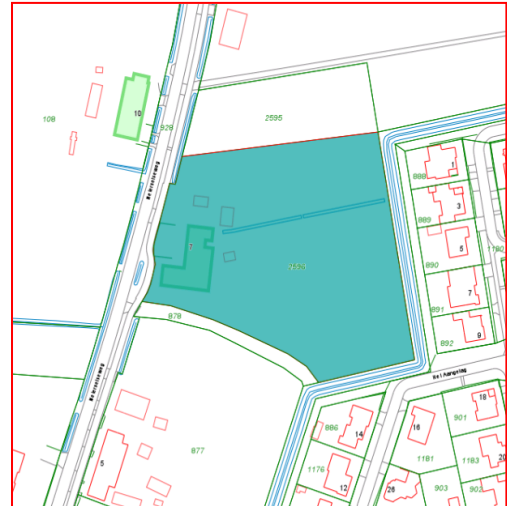
Voorgevel: is acht traveeën breed. Van links naar rechts: een 6-ruits schuifvenster met luiken (deels louvre-) en strekken; een (vernieuwde) voordeur met onder gedeeld bovenlicht en strekken; een venster als in eerste travee; een dubbele getoogde staldeur; een rechthoekig stalvenster; een staldeur en twee rechthoekige stalvensters onder een rollaag. Een zolderluik steekt door de daklijst onder het opgehoogd dakvlak. Toepassing van bloktand en sierankers. Voor het woongedeelte ligt een stoep met rode en zwarte tegeltjes.

Linkerzijgevel: deze gevel is opgetrokken in halfsteensverband en heeft twee vensters als in voorgevel.

Links daarvan een kleiner 6-ruits venster (opkamer) waaronder een kelderlicht met dievenijzers. In de uitbouw bevindt zich een klein venster. Op de zolderverdieping zijn twee 6-ruits schuifvensters met strekken aangebracht. De gevel wordt afgesloten met een muizentand en een sierrand van eternietstrip.

Achtergevel: aan de achterzijde bevindt zich een extra beuk. De gevel is uitgevoerd in een afwijkende kleur baksteen. Aan de voorzijde van de schuur een aanbouw onder lessenaarsdak van golfplaten. In de gevels van de schuur bevinden zich verschillende soorten grotere en kleinere staldeuren en stalvensters.

Vrijstaande schuur: Links achter op het erf staat een schuur (schop) waarvan de wanden gedeeltelijk uit hout en gedeeltelijk van riet zijn. Met uitzondering van een gedeelte van rode oud-Hollandse pannen is de schuur gedekt met een rieten schilddak met rieten nokvorsten. Twee oude dekbalkgebinten zijn aanwezig. Hergebruikte eiken balken, schaarspantje met tussenbalk, rondhoutsporen op nokbalk en worm. Pengaten in de dekbalken, waarvan één voorbeeld met dubbel pengat. Verder naar rechts staat een schuur uit latere tijd. aan de voorzijde een siertuin voor en twee linden langs de weg.



Redengevende omschrijving

De aan de Neterselseweg gelegen bakstenen langgevelboerderij met aangebouwde schuur uit 1926 en op het erf staande schuur uit vroegere periode is van belang vanwege haar situering, als voorbeeld van een historisch gegroeid complex met landschappelijke waarde, mede bepaald door de erfbeplanting, als onderdeel van de oorspronkelijke agrarische bebouwing langs de Neterselseweg. Van architectuurhistorische en bouwhistorische waarde vanwege de zeldzaamheid van het bouwtype en de constructie en van belang vanwege haar gaafheid.



Bladel Neterselseweg 10

Kadastraal : H 108 Bouwjaar : 1927 Architect :	Oorspronkelijke functie : boerderij Huidige functie: Boerderij
Verbouwingen: Archief:	

Beschrijving

Langgevelboerderij uit circa 1927. Het op een rechthoekige plattegrond met de nok evenwijdig aan de weg gelegen en in kruisverband opgetrokken bakstenen pand heeft één bouwlaag met zolderverdieping onder een zadeldak dat is gedekt met gesmoorde muldenpannen. Aan de achterzijde bevindt zich een extra beuk.

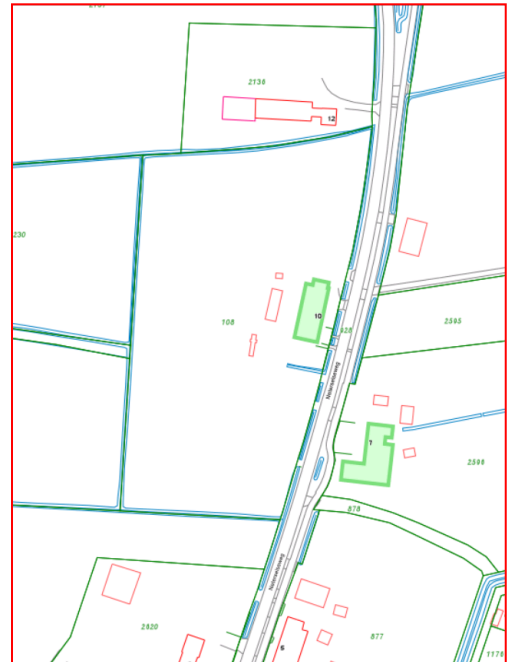
Voorgevel (tien traveeën): woongedeelte met nieuwe deur met ongedeeld bovenlicht; aan weerszijden een venster met bovenlicht en luiken. De deur en vensters hebben strekken met siermetselwerk. Het bedrijfs gedeelte telt drie staldeuren, drie betonnen rechthoekige stalvensters en een grote dubbele getoogde staldeur. Eenvoudige trekankers.

Linkerzijgevel: de gevel is opgetrokken in halfsteens verband. Een venster als in voorgevel met links daarvan eenzelfde (kleiner) opkamervenster. In de uitbouw bevindt zich een nieuw venster. Op de zolderverdieping twee vensters als opkamervenster zonder luiken. Met uitzondering van het venster in de uitbouw alle met strekken in siermetselwerk. De daklijst bestaat uit siermetselwerk met bloktand en uitkragend siermetselwerk als schoorsteenaanzet. Trekankers als in voorgevel.

Rechterzijgevel: uitgevoerd in een afwijkende rode baksteen. In de topgevel een klein zoldervenster. Toepassing van een bloktand. Latere aanbouw onder een lessenaarsdak.

Achtergevel: de achtergevel, onder een licht geknikt dakvlak, is opgetrokken in kruisverband en eindigt in een bloktand. De indeling is van links naar rechts: mestdeur, getoogd 6-ruits stalraam, mestdeur, getoogd 6-ruits stalraam, staldeur, twee mestdeuren met klepraam erboven, staldeur, twee klepramen, dichte deur met aansluitend groot ongedeeld venster en kleiner ongedeeld venster.

Erfbeplanting: links naast de boerderij bevindt zich een moestuin die omringd is door een beukenhaag.



Redengevende omschrijving

De bakstenen langgevelboerderij uit circa 1927 is van architectuurhistorische waarde vanwege het bouwtype en de detaillering en vanwege haar gaafheid



Bladel Oranje Naussaulaan ong

Kadastraal : G 876 Bouwjaar : XIX Architect :	Oorspronkelijke functie : begraafplaats Huidige functie: begraafplaats
Verbouwingen: 1971 baarhuisje Archief: BWT	

Beschrijving

Aan de Oranje Nassaulaan gelegen Nederlands Hervormde begraafplaats uit de 19de eeuw met begroeiing.

Toegang: gietijzeren hekwerk met op de gecanneleerde hekpalen een granaatappelvormige bekroning. Het toegangspad splitst zich in twee noord-zuid lopende paden, waarlangs drie rijen zerken zijn gesitueerd.

Baarhuisje uit 1971: éénlaags in halfsteens verband opgetrokken onder een met gesmoorde tuile-du-nordpannen gedekt zadeldak. De topgevel heeft een muizentand. De halfronde opgeklapte toegangsdeur is omgeven door een rand van wit geverfd metselwerk.

Erfbeplanting: beukenhaag, diverse bomen en heesters. Rode beuk.

Redengevende omschrijving

Het aan de Oranje Nassaulaan gelegen Nederlands Hervormd kerkhof is van waarde vanwege zijn situering binnen het dorp, van architectuurhistorische waarde vanwege de vormgeving van het hek en het baarhuisje, van cultuurhistorische waarde vanwege de gebruiksgeschiedenis en van belang vanwege zijn gaafheid.



Bladel Sniederslaan 14

Kadastraal : G 3721 Bouwjaar : XX a Architect :	Oorspronkelijke functie : dokterswoning Huidige functie: kantoor
Verbouwingen: 1963, 1971, 1989 Archief: BWT	

Beschrijving

Grote dokterswoning van rond 1925. Het op een U-vormige plattegrond gelegen en in kruisverband opgetrokken witgeschilderde bakstenen pand, heeft twee bouwlagen en een zolderverdieping. De twee hoekpartijen zijn sterk risalerend en zijn voorzien van een tentdak met pironen, het tussendeel is voorzien van een zadeldak. Het dak is gedekt met gesmoorde tuile-du-nordpannen en voorzien van enkele moderne dakkapellen. Het pand heeft rondom een grijs geleverde plint en gemetselde waterslagen.

Voorgevel: vijf traveeën breed. Van links naar rechts: twee dubbele draaivensters met bovenlicht; nieuwe glazen deur met bovenlicht en luifel; een samengesteld venster; een groot samengesteld venster. Op de verdieping bevinden zich drie vensters met bovenlicht. De vierde en vijfde travee zijn gelijk aan de begane grond. In het linker gedeelte van de rechter risaliet bevinden zich twee boven elkaar gelegen vensters met bovenlicht. Boven alle deuren en vensters is siermetselwerk toegepast in bloktandmotief.

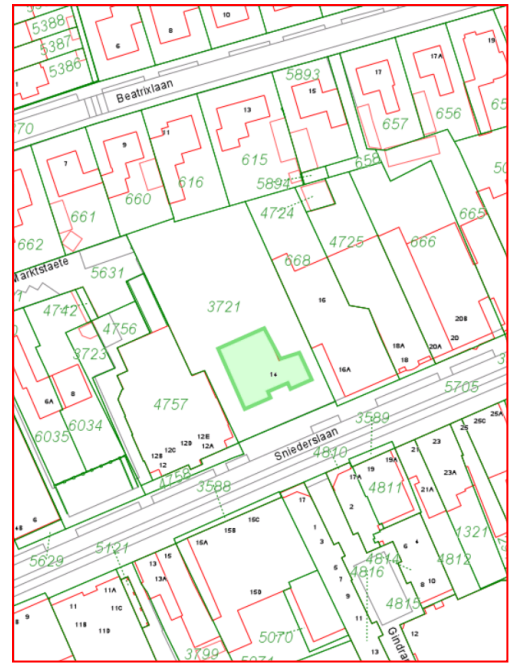
Linkerzijgevel: twee dubbele draaivensters met roede in bovenlicht. In de lage aanbouw onder een plat dak drie soortgelijke vensters en een als venster dichtgezette deuropening.

Rechterzijgevel: is blind.

Achteregevel: grotendeels blinde achteregevel met een ondiepe, mogelijk oorspronkelijke uitbouw en een diepe, nieuwere, uitbouw. Boven de vernieuwde ramen en deuren bevinden zich dezelfde strekse bogen in bloktandmotief als in de voorgevel.

Erfbeplanting: siertuin rondom met onder andere treurbeuk en een eik.

Opmerking: alle ramen op begane grond zijn vernieuwd en voorzien van dubbel glas.



Redengevende omschrijving

Het aan de Sniederslaan gelegen pand is van architectuurhistorische waarde als voorbeeld van een zeldzaam bouwtype binnen de gemeente en van cultuurhistorisch belang als voormalige dokterswoning.



Bladel Sniederslaan 46a - 48

Kadastraal : G 690 Bouwjaar : 1865 Architect :	Oorspronkelijke functie : pastorie Huidige functie: Pastorie
Verbouwingen: 1964, 1990 Archief: BWT	

Beschrijving

Pastorie uit 1865 met latere uitbreidingen. Het op een U-vormige plattegrond gelegen en in kruisverband opgetrokken bakstenen pand heeft twee bouwlagen en een zolder onder een in Maasdekking gelegd leien schilddak. De nok ligt evenwijdig aan de weg. De aanbouwen hebben zadeldaken met gesmoorde pannen, waarvan de nokken haaks op de weg liggen. Rondom bevindt zich een hardstenen plint.

Vorgevel (hoofdvolume): de van hoeklisenen voorziene vorgevel heeft vijf traveeën, een symmetrische indeling en een verhoogd verspringend middenrisaliet met Vlaamse gevel. Hierin een rond venster met bloemvormige roedenverdeling. Centraal ligt de iets verdiepte (vernieuwde) voordeur met gedeeld, half-rond glas-in-lood bovenlicht en lamp. De stoep is uitgevoerd in hardsteen. Links van de deur bevindt zich een terracotta plaat met voorstelling van 'Moeder van de altijd durende bijstand'. Ter weerszijden bevinden zich twee ijzeren 4-ruits draaivensters met half rond bovenlicht. De verdieping heeft vijf getoogde ijzeren 4-ruits draaivensters met gedeeld bovenlicht. Boven de deur en de vensters bevinden zich anderhalf strekse ontlastingsbogen. Hardstenen lijsten. Op de dakrand en de geveltop siermetselwerk, uitkragende torentjes en deklijst.

Rechterzijgevel: op de verdieping een 4-ruits draaivenster met gedeeld bovenlicht, hardstenen onderdorpel en strekken.

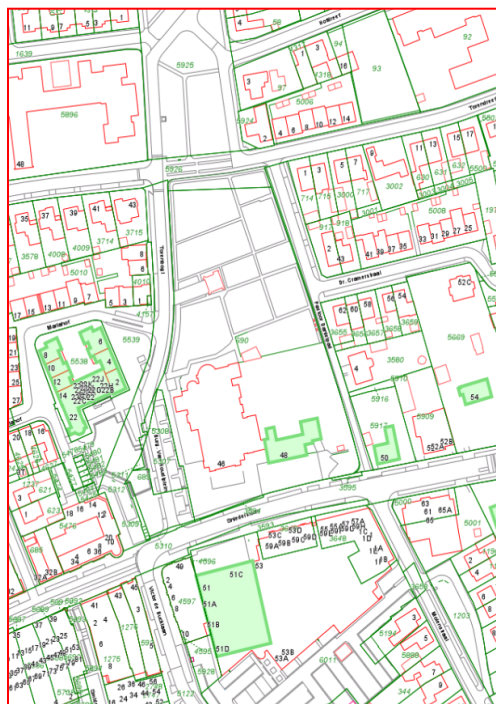
Achtergevel: heeft openslaande deuren met zijlichten en bovenlichten met roedenverdeling. Deze deuren hebben geen strekse boog en zijn later aangebracht. Openslaande deuren met gedeeld bovenlicht, klein venster, 4-ruits draaivenster met gedeeld bovenlicht, kelderlicht. Op de verdieping vier 4-ruits ijzeren draaivensters uit omstreeks 1930 met gedeeld bovenlicht. Boven de vensters en deuren bevinden zich strekse bogen. Aanbouwen tegen de linkergevel en achterzijde met roedenvensters en paneeldeuren. De topgevel van de eerste aanbouw rechts heeft siermetselwerk.

Interieur: houten beeld van de Goede Herder, afkomstig uit de voormalige R.K. Kerk, alsmede twee koperen schijfkandelaars uit de 17de eeuw. Het interieur is in de jaren zestig gewijzigd.

Erf(beplanting): het pand is bereikbaar via een pad met siertegels. Als erfafscheiding bevindt zich aan de voorzijde een lage muur. Siertuin met solitairbomen rondom.

Redengevende omschrijving

De pastorie is van belang vanwege zijn situering als ensemble met de kerk, van architectuurhistorisch belang als voorbeeld van zijn bouwtype en de bouwstijl, van cultuurhistorisch belang vanwege zijn gebruiksgeschiedenis en van waarde vanwege zijn gaafheid.



Bladel Sniederslaan 50

Kadastraal : G 5917 Bouwjaar : 1903 Architect :	Oorspronkelijke functie : woonhuis Huidige functie: woonhuis
Verbouwingen: 1967, 1999, 2010 Archief: BWT	

Beschrijving

Beschrijving

Woonhuis met schuur uit circa 1903. Het op een L-vormige plattegrond gelegen en in kruisverband opgetrokken bakstenen woonhuis heeft één bouwlaag met een zolder onder een met gesmoorde kruispannen gedekte mansardekap. De nok ligt evenwijdig aan de weg. Rondom een gepleisterde plint.

Vorgevel: (donkere baksteen) symmetrische indeling met centraal geprofileerde paneeldeur met dito kalf en gebrandschilderd bovenlicht. De stoep is van hardsteen. Ter weerszijden twee 2-ruits vensters met bovenlicht. Boven de deur en vensters bevinden zich ontlastingsbogen. Toepassing van hoeklisenen. Strakke daklijst en geprofileerde bakgoot. Gietijzeren sierankers. In het midden op het dak bevindt zich een dakkapel met gedecoreerde topgevelbetimmering en zinken afdekking.

Linkerzijgevel: twee vensters als in de vorgevel. Op de zolderverdieping twee soortgelijke kleinere vensters. Eenvoudige windveren met makelaar.

Rechterzijgevel: gelijk aan de linkerzijgevel. Op de begane grond siermetselwerk van rode en gele baksteen in boogvelden. Op de zolderverdieping 6-ruits schuifvensters. Aanbouw uit 1903 onder een zadeldak, eveneens gedekt met kruispannen, met zaagtandfries. Twee kleine vensters.

Achtergevel: 6-ruits schuifvenster, paneeldeur met geprofileerd deurkalf en bovenlicht, klein rond venster, 6-ruits schuifvenster boven het kelderlicht, klein venster. Er zijn luiken aanwezig.

Erfbeplanting: siertuin met solitairbomen en haag rechts, achter en links.

Opmerking (aantekening 1990): Oorspronkelijke muurschildering aanwezig. Bouwjaar aanbouw volgens bewoner circa 1903. In 1986 zijn kozijnen en ramen vernieuwd.

Redengevende omschrijving

Het bakstenen woonhuis aan de Sniederslaan is van architectuurhistorisch belang vanwege het bouwtype en de detaillering en van waarde vanwege zijn gaafheid.

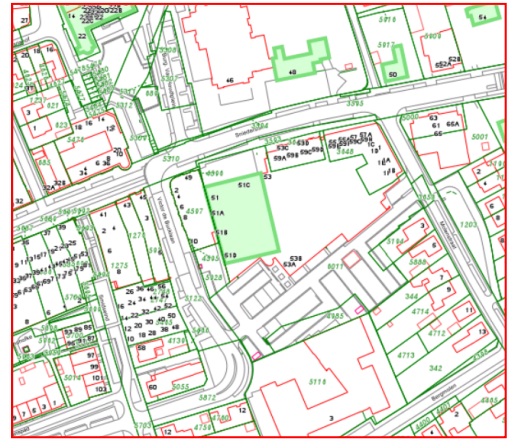


Bladel Sniederslaan 51

Kadastraal : G 6011 Bouwjaar : 1913 Architect:	Oorspronkelijke functie : schoolgebouw Huidige functie: horeca
Verbouwingen: Archief:	

Beschrijving

Rooms-katholieke jongensschool Sint Franciscus Xaverius door J. Heijkants & Zoon uit Erpt met delen uit 1913, 1940, 1949 en later. Het oorspronkelijk op een L-vormige plattegrond gelegen en in kruisverband opgetrokken bakstenen schoolgebouw heeft één hoge bouwlaag met zolder onder een afgewolfd zadeldak met gesmoorde tuile-dunordpannen. De nok ligt deels evenwijdig aan de weg, deels haaks. Het gebouw heeft rondom een brede bakgoot op klossen. Aan de achterzijde bevinden zich diverse aanbouwen, waardoor een samengestelde plattegrond is ontstaan.



Voorgevel: zeven traveeën breed. In de vijfde travee bevindt zich een verhoogd risaliet met halfrond portiek, eindigend in een Vlaamse gevel, gedekt door een zadeldak. De topgevel is voorzien van schouder- en kopstukken, uitkragende torentjes, siermetselwerk en een deklijst met pyramidevormige afdeksteen. Verder een in gekleurde tegels uitgevoerde afbeelding van Sint Franciscus Xaverius, en in gele baksteen het opschrift 'Anno 1913 R.K. Jongensschool'. Inpandig een originele dubbele paneeldeur met hoog getoogd drieledig glas-in-lood bovenlicht en dito zijlichten. De stoep is modern, deels van hardsteen. In de overige traveeën bevinden zich hoge samengestelde vensters met roedenverdeling. De risalerende plint heeft een rand van rode baksteen. De vensters hebben hardstenen onderdorpels en strekse bogen, afgezet met strengpersstenen. De plint van de waterlijst is van gevormde baksteen. De vensters zijn vernieuwd.

Linkerzijgevel: een latere aanbouw.

Rechterzijgevel: een latere aanbouw. Op de zolderverdieping een dubbel draaivenster en twee roosters. De aanbouwen hebben platte daken.

Achtergevel: de achtergevel wordt vrijwel geheel aan het zicht onttrokken door een winkelpassage. Aan de voorzijde bevindt zich het schoolplein met een lage muur als afscheiding.

Opmerking: in 1940 werd aan de bestaande vijf lokalen een zesde toegevoegd, door F.J. Kerkhofs architect en Veraa, aannemer. Deze waren ook verantwoordelijk voor het zevende en achtste lokaal, die in 1949 werden toegevoegd. De ingangspartij is recentelijk gevoegd.

redengevende omschrijving

De aan de Sniederslaan gelegen bakstenen jongensschool is van belang vanwege zijn situering in relatie tot het historisch gegroeid ensemble met kerk en pastorie, van architectuurhistorisch belang vanwege het bouwtype en van cultuurhistorisch belang.



Bladel Sniederslaan 54

Kadastraal : G 5669 Bouwjaar : XX a Architect :	Oorspronkelijke functie : woonhuis Huidige functie: woonhuis
Verbouwingen: 1955, 1974, 1994 Archief: BWT	

Beschrijving

Uit het eerste kwart van de 20ste eeuw daterend woonhuis 'Sonnehaerd' met erf. Het op een rechthoekige plattegrond gelegen en in Vlaams verband opgetrokken bakstenen landhuis heeft twee bouwlagen en een schilddak dat met riet is gedekt en voorzien is van rietvorsten. De nok ligt evenwijdig aan de weg. Op de nokhoeken bevinden zich schoorstenen met een tentdakvormige afdekking. Het pand heeft rondom een grote overstek.

Vorgevel: de vorgevel heeft vier traveeën. In de tweede travee, binnen een portiek, een paneeldeur met glas-in-lood boven- en zijlichten. Midden in het bovenlicht bevindt zich een wapen. De opvallende deuromlijsting is uitgevoerd in siermetselwerk met rechts een terracotta plaat met voorstelling van H. Maagd met kind. Boven de deur een naamplaat met de naam 'Sonnehaerd'. Bij de voordeur bevinden zich lampen. In de overige traveeën een samengesteld venster met glas-in-lood bovenlichten met roedenverdeling en markiezen. Op de verdieping boven de drie vensters een samengesteld venster met roedenverdeling. Boven de deur bevinden zich twee kleine glas-in-lood vensters met luiken. Dak met twee halfronde dakvensters met roede. De onderdorpels zijn gemetseld.

Linkerzijgevel, van links naar rechts: later aangebouwde houten erker met balkon; een nieuwe getoogde deur. Op de verdieping een balkondeur en klein glas-in-lood venster. Een dakvenster als aan de voorzijde.

Rechterzijgevel, van links naar rechts: een venster met glas-in-lood bovenlicht met roedenverdeling; een paneeldeur met roeden bovenlicht; kelderlicht. Op de verdieping twee 4-ruits vensters met gedeeld bovenlicht.

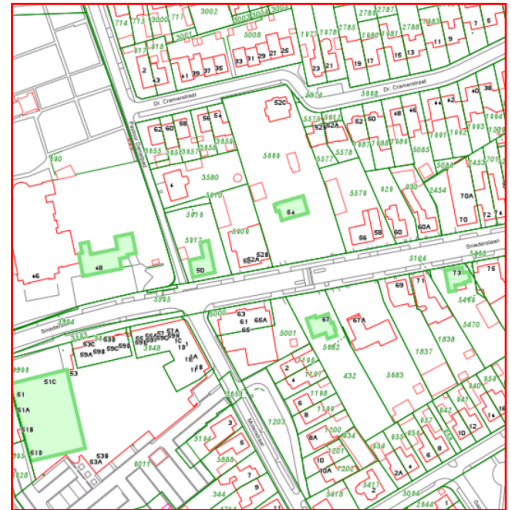
Achtergevel: in halfsteens verband opgetrokken en heeft een plint met rollaag van koppen. De dakvoet heeft een grote overstek. Het rechterdeel van de gevel is vernieuwd. Op de begane grond is de in-deling van links naar rechts: deur met glas, gekoppeld venster met 3-ruits bovenlichten, venster met bovenlicht, dubbele deur met glas. In het midden van de gevel is een deur dichtgezet. Op de verdieping twee 4-ruits draairamen met 2-ruits bovenlicht en dubbelvenster met zelfde indeling. Alle vensters hebben bakstenen raamdorpels en de deuren en vensters van de begane grond hebben 1,5 steens strekken. Het dak heeft twee halfronde dakvensters als aan de voorzijde.

erf(beplanting): aan de voorzijde bevindt zich een terras. Het pand is bereikbaar via een oprijlaan; hardstenen hekpalen (vier stuks). Siertuin met solitairbomen rondom.

opmerking: F.J. Kerkhofs (Reusel) restaureerde in 1955 het huis 'Maria Hof': Voordeur en venster(s) erboven werden gewijzigd. Bovendien werden erker, balkon en terras aangebracht.

Redengevende omschrijving

Het aan de Sniederslaan gelegen bakstenen pand is van waarde vanwege zijn situering als restant van de historische bebouwing aan de Sniederslaan, van architectuur- en bouwhistorische waarde vanwege het zeldzame type en de toegepaste materialen, met name op de kap, van cultuurhistorische waarde en van waarde vanwege zijn gaafheid.



Bladel Sniederslaan 67

Kadastraal : G 432 Bouwjaar : XXa Architect :	Oorspronkelijke functie : woonhuis Huidige functie: woonhuis
Verbouwingen: 1956 Archief: BWT	

Beschrijving

Bakstenen woonhuis uit het tweede kwart van de 20ste eeuw met Amsterdamse Schoolinvloeden. Het op een samengestelde plattegrond gelegen en in Noords verband opgetrokken bakstenen woonhuis, heeft twee bouwlagen en een zolderverdieping en is voorzien van een samengesteld schilddak met gesmoorde verbeterde Hollandse pannen. De nok ligt deels evenwijdig, deels haaks op de weg. Het rechterdeel risaleert. Rondom bevindt zich een brede overstekende bakgoot. Het pand heeft markante schoorstenen.

Voorgevel: verdeeld in twee delen, drie traveeën. In het midden een dubbele deur met roedenverdeling en zijlicht. Links een dubbel samengesteld hoekvenster. Rechts in het risalerend deel een erkerenvenster, waaronder een gemetselde bloembak. Op de verdieping een reeks gekoppelde kleine samengestelde vensters, doorlopend om de hoek.

Linkerzijgevel: in het risalerend deel twee samengestelde vensters, waarvan één een hoekvenster is. Daarboven een balkon met deur. Lage aanbouw onder een plat dak met een klein hoekvenster en brede daklijst.

Rechterzijgevel: groot nieuw venster met dubbel bovenlicht en een klein getoogd venster. Op de verdieping een driedeligvenster. Alle vensters met roedenverdelingen met uitzondering van het nieuwe venster.

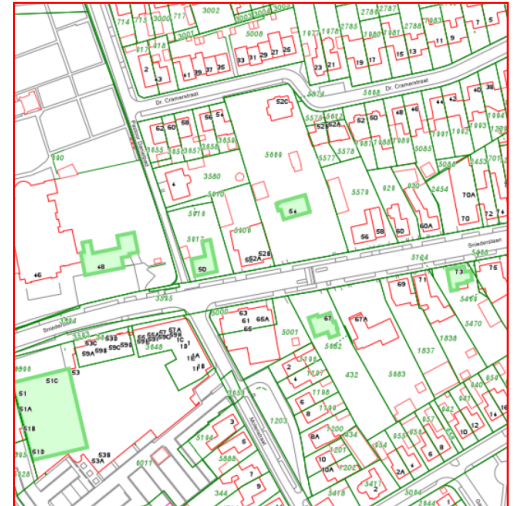
Achtergevel: kozijnen, ramen en deuren in de achtergevel zijn oorspronkelijk. De lage aanbouw met plat dak links komt uit de bouwperiode, te zien aan de twee hoekvensters. Het middendeel van de achtergevel heeft op de begane grond, rechts van de lage aanbouw, een driedelig venster met roedeeverdeling. Op de verdieping twee dubbele draairamen met 6-ruits vensters. Onder het kleine dakschild twee 6-ruits enkele ramen. In de lagere rechterzijde van de achtergevel bevindt zich een dubbele, naar binnen gelegen deur met aan weerszijden twee zijlichten. Onder het lagere dak vier 4-ruits vensters.

Erfbeplanting: siertuin met solitairbomen rondom.

Opmerking: het venster in de rechterzijgevel is in 1956 vernieuwd.

Redengevende omschrijving

Het aan de Sniederslaan gelegen bakstenen pand is van waarde vanwege zijn situering als restant van de historische bebouwing aan de Sniederslaan, van architectuurhistorische waarde vanwege het zeldzame bouwtype en van belang vanwege zijn gaafheid.



Bladel Sniederslaan 73

Kadastraal : G 5470 Bouwjaar : XX a Architect :	Oorspronkelijke functie : woonhuis Huidige functie: woonhuis
Verbouwingen: 1995, 1997, 1998 Archief: BWT	

Beschrijving

Woonhuis uit het eerste kwart van de 20ste eeuw. Het op een rechthoekige plattegrond gelegen en in kruisverband opgetrokken bakstenen woonhuis heeft één bouwlaag met zolderverdieping onder een met gesmoorde verbeterde Hollandse pannen gedekt zadeldak met twee schoorstenen op de zijgevels. De nok ligt evenwijdig aan de weg. Rondom heeft het pand een gepleisterde plint.

Voorgevel: is symmetrisch van indeling. Centraal geplaatst is de voordeur (paneeldeur) met glas-in-lood bovenlicht, geflankeerd door twee T-vensters met dito bovenlicht. De kozijnen zijn geprofileerd. Boven de deur en vensters bevinden zich ontlastingsbogen met gele en rode baksteen. De onderdorpels zijn van hardsteen. Onder de geprofileerde houten daklijst is een muizentand en bloktandlijst toegepast. Opvallend zijn de smeedijzeren sierankers.

Linkerzijgevel: op de zolderverdieping twee kleine 4-ruits schuifvensters. Tegen de gevel aan een uitbouw onder een met gesmoorde pannen gedekt lessenaarsdak.

Rechterzijgevel: een 4-ruits schuifvenster met glas-in-lood bovenlicht; een 4-ruits schuifvenster (opkamer) boven het kelderlicht. De zolderverdieping is gelijk aan de linkerzijgevel. De vensters zijn deels vernieuwd.

Achtergevel: overhangend dak dat deels steunt op houten pilaren. De zich onder het afdak bevindende kozijnen met pen/gatverbindingen zijn oorspronkelijk.

Erfbeplanting: siertuin rechts opzij en achter.



Redengevende omschrijving

Het aan de Sniederslaan gelegen bakstenen pand is van waarde vanwege zijn situering als restant van de historische bebouwing aan de Sniederslaan, van architectuurhistorische waarde vanwege het bouwtype en de detaillering en van belang vanwege zijn gaafheid.



Bladel Sniederslaan 80 - 82

Kadastraal : G 3223, 705 Bouwjaar : 1949 Architect : Kerkhofs, F.J.	Oorspronkelijke functie : woonhuis Huidige functie: woonhuis
Verbouwingen: Archief: BWT	

Beschrijving

Dubbel woonhuis met Delftse Schoolinvloeden uit 1949, ontworpen door de Reuselse architect F.J. Kerkhofs. Het op een recht-hoekige plattegrond gelegen en in halfsteens verband opgetrokken dubbele woonhuis bestaat uit twee bouwlagen en heeft een met opnieuw verbeterde Hollandse pannen gedekt afgewolfd zadeldak. De nok ligt evenwijdig aan de straat. Op de hoeken twee schoorstenen met zinken afdekking in tentvorm. Aan de voorzijde bevinden zich twee dakkapellen met vleugelstukken en gedecoreerde topgevelbetimmering onder zadeldaken. De bakgoot ligt op klossen; onder de wolfeinden zijn consoles toegepast. De gevelindeling is verschillend per woonhuis. Het trasraam heeft een band van siermetselwerk. De waterslagen zijn gemetseld.

Linkerhuis (nummer 80)

Voorgevel: bestaat uit drie traveeën: twee 4-ruits draaivensters met gedeeld glas-in-lood bovenlicht en louvreliuken en strekken, een getoogde opgeklampte deur met smeedijzeren decoratie en snijraam in het bovenlicht. De omlijsting is van natuursteen met ijzeren lantaarn en stoep. Rechts van de deur bevindt zich een klein venster met smeedijzeren decoratie. Op de verdieping twee 4-ruits draaivensters en boven de deur een getoogd venster.

Linkerzijgevel: een groot uitgebouwd venster met roedenverdeling. In het midden in glas-inlood het gemeentewapen. Op de verdieping bevinden zich twee 4-ruits draaivensters.

Achtergevel: een moderne aanbouw met plat dak aan de achtergevel verbindt het woonhuis met een losstaande schuur. In de achtergevel op de verdieping twee gekoppelde 4-ruits draairamen, op de begane grond een groot ongedeelde venster met 3-ruits bovenlicht. Het schuurtje heeft een zadeldak gedekt met rode pannen en is in dezelfde stijl gebouwd als het woonhuis.

Rechterhuis (nummer 82)

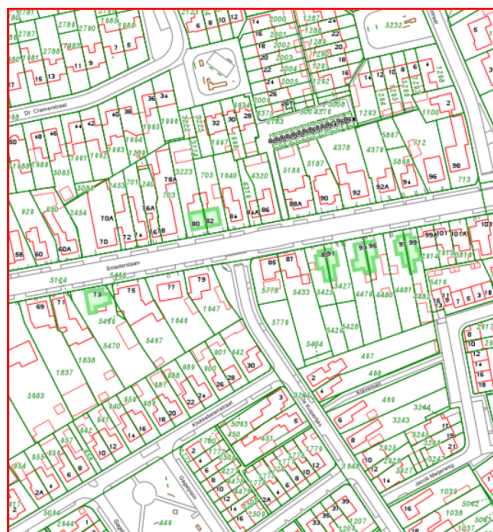
Voorgevel: is twee traveeën breed: een groot venster als in de linkerzijgevel, en een venster als in voorgevel van het linker huis. Luiken ontbreken. Op de verdieping bevinden zich een dubbel en een enkel 4-ruits draaivenster.

Rechterzijgevel: een 4-ruits glas-in-lood venster. Ook hier zijn de luiken afwezig. De voordeur is gelijk aan die in de voorgevel. Op de verdieping bevindt zich een getoogd glas-in lood venster. Ook hier zijn de luiken afwezig. De voordeur is gelijk aan die in de voorgevel. Op de verdieping bevindt zich een getoogd glas-in-lood venster en klein dito venster, zonder luik. Boven de vensters bevinden zich strekse bogen.

Opmerking: om de tuin een laag muurtje. De kozijnen van nummer 80 zijn vernieuwd.

Redengevende omschrijving

Het aan de Sniederslaan gelegen dubbele woonhuis is van architectuurhistorische waarde als voorbeeld van een Delftse School-pand binnen de gemeente, van cultuurhistorisch belang vanwege de architect ervan en van waarde vanwege zijn gaafheid.



Bladel Sniederslaan 89 - 99

Kadastraal : G 5425, 5427, 4479, 4480, 4481, 4482 Bouwjaar : 1919 Architect : Wolters, F.	Oorspronkelijke functie : woonhuizen Huidige functie: woonhuizen
Verbouwingen: 1983, 2010 Archief: BWT	

Beschrijving

Complex van zes bakstenen arbeiderswoningen in drie blokken met elk twee woningen uit het jaar 1919, ontworpen door de Eindhovense architect F. Wolters. De bakstenen woningen zijn opgetrokken in Vlaams verband. De buitenste blokken zijn identiek en hebben een kruisvormige plattegrond. Het middelste blok heeft een T-vormige plattegrond: één bouwlaag met zolderverdieping onder met rode verbeterde Hollandse pannen gedekte zadeldaken. De nokken liggen deels haaks op de straat, deels evenwijdig aan de straat.

Buitenste blokken

Voorgevel: is symmetrisch van indeling met een sterk risalerende middenpartij, waarin twee samengestelde vensters. Links en rechts de voordeur. Op de zolderverdieping twee vensters.

Zijgevels: een klein venster en een samengesteld venster. De zolderverdieping als in de voorgevel. In alle topgevels siermet-selwerk (vlechtingen) en uitkragend siermet-selwerk naast de deuren.

Middelste blok

Voorgevel: symmetrische indeling. Twee deuren met bovenlicht tussen twee samengestelde vensters, waarvan het rechter met luiken. Centraal in de gevel de eerste steen, met daarop de tekst: 'R.K. Woningbouw St. Antonius voorzitter P.G.W. Mol 4 augustus 1919'.

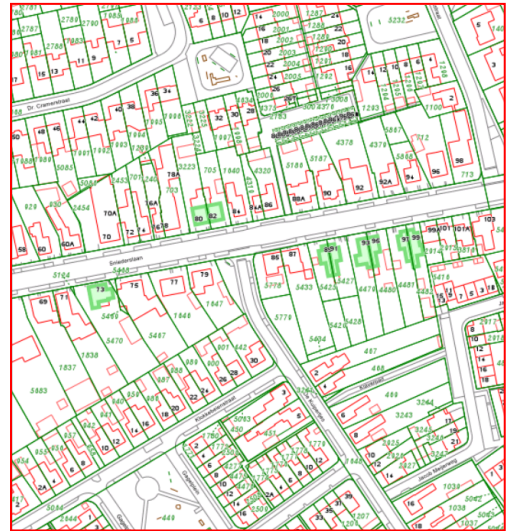
Linkerzijgevel: op de zolderverdieping bevinden zich twee vensters. Bij de dakaanzet is uitkragend siermet-selwerk toegepast met natuurstenen slof. De daklijst is strak. Eenvoudige trekankers.

Rechterzijgevel: een afdak met rode verbeterde Hollandse pannen; een samengesteld venster. Op de zolderverdieping bevinden zich twee vensters met luiken. Verder gelijk aan linkerzijgevel. Alle deuren hebben hardstenen onderdorpels en rollagen, de vensters rollagen.

Opmerking: de panden zijn sterk verminkt. Oorspronkelijk waren er tien woningen, waarvan er vier zijn gesloopt. Soortgelijke blokken zijn ook te vinden aan de Kranenberg te Casteren, Casterseweg te Hapert en Breestraat en Vessemseweg te Hoogeloon.

Redengevende omschrijving

De aan de Sniederslaan gelegen bakstenen woningen uit 1919 zijn van waarde vanwege hun situering, als deel van een woningbouwproject (complexwaarde), van architectuurhistorische waarde vanwege het bouwtype en van cultuurhistorische waarde als onderdeel van de sociaal-economische ontwikkeling van Bladel.



Bladel Ten Vorsel 3

Kadastraal : K 755 Bouwjaar : 1936 Architect : Dielis, J.W.	Oorspronkelijke functie: woonhuis Huidige functie: woonhuis
Verbouwingen: Archief: BWT	

Beschrijving

Woonhuis uit 1936 van de architect J.W. Dielis op een rechthoekige plattegrond. De gevels zijn gemetseld in kruisverband. Het wolfdak, met de nok haaks op de straat, is gedekt met gesmoorde tuile-du-nordpannen.

Voorgevel: kopgevel met uitgemetselde dakrand. In het midden van de begane grond bevindt zich een iets terugliggende voordeur met een 3-ruits bovenlicht. Aan weerszijde van de deur een 9-ruits schuifvenster. Op de verdieping eveneens twee 9-ruits schuifvensters. De vensters hebben bakstenen raamdorpels. Net boven de deur en de vensters van de begane grond loopt een strekkenlaag.

Rechterzijgevel: lage zijgevel met drie 9-ruits vensters als in de voorgevel. In deze gevel hebben de vensters echter een 3-ruits kleppend bovenlicht. In het dak aan deze zijde bevinden zich drie moderne dakramen.

Linkerzijgevel: in de linkerzijgevel bevinden zich van links naar rechts: een enkel raam met 3-ruits bovenlicht, een deur met glas en 3-ruits bovenlicht en twee enkele ramen met 3-ruits bovenlicht.

Achtergevel: de achtergevel is door een aangebouwde schuur aan het gezicht onttrokken.



Voorgevel schuur: topgevel, gemetseld in kruisverband, met machinale bakstenen, waarschijnlijk daterend uit ongeveer het midden van de 19de eeuw. Op de begane grond twee 6-ruits schuifvensters met steense strekken. Onder de dakhelling twee invlieggaten waarachter zich waarschijnlijk raapkasten hebben bevonden.

Linkerzijgevel: volledig ingebouwd

Rechterzijgevel: houten gevel op een bakstenen plint in kruisverband. Twee inrijpoorten.

Achtergevel: opnieuw beplankt op een in kruisverband gemetselde plint. In de schuur staan nog oude gebinten van rond 1850.

Redengevende omschrijving

Van belang vanwege de gaafheid, ligging en redelijk ongeschonden staat van het complex als geheel. Sober maar goed gedetailleerd woonhuis. Schuur inwendig nog grotendeels uit de bouwtijd (circa 1850).



Bladel Zwartakkers 16

Kadastraal : H 2448 Bouwjaar : 1934 Architect : van Gerwen, P.	Oorspronkelijke functie : boerderij Huidige functie: woonhuis
Verbouwingen: Archief: BWT	

Beschrijving

Langgevelboerderij uit 1934. De op een rechthoekige plattegrond gelegen en in Noords verband opgetrokken bakstenen langgevelboerderij heeft één bouwlaag en zolderverdieping onder een met gesmoorde verbeterde Hollandse pannen gedekt zadeldak. De nok ligt evenwijdig aan de straat. Toepassing van een bakgoot.

Voorgevel: van links naar rechts: een drieledig gekoppeld venster met bovenlichten, een jongere voordeur met enkelvoudig bovenlicht, een drieledig gekoppeld venster, drie stalen 16-ruits stalvensters, een opgeklampte staldeur en een dubbele hoge opgeklampte staldeur. De waterslagen zijn van baksteen.

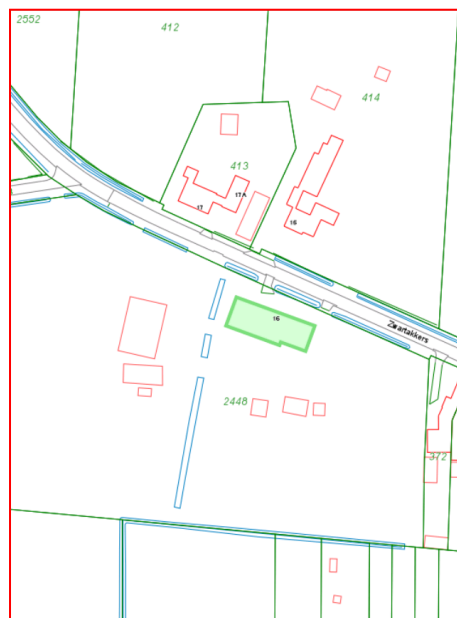
Linkerzijgevel: links een T-venster bij de opkamer, met daaronder een kelderlicht met diefijzers, een iets groter T-venster in het midden en een enkelvoudig venster met bovenlicht rechts. Op de verdieping twee Tvensters. De schoorsteen in de top van de gevel kraagt iets uit. De daklijst heeft een rollaag. Boven de vensters bevindt zich een steens strekkenlaag.

Rechterzijgevel: op een stalen stalvenster rechts na blind.

Achtergevel: een deels overhangend dak met daaronder, in het uitstekende gedeelte van de achtergevel, twee brede dubbele staldeuren en twee smalle enkele staldeuren. Eveneens onder het overhangende dak vier stalen 16-ruits stalvensters. In het terugvallende gedeelte, nog wel onder het overhangende dak, een enkel venster met bovenlicht en een deur met bovenlicht. Verder nog in de achtergevel eenzelfde drieledig gekoppeld venster met bovenlichten als in de voorgevel.

Redengevende omschrijving

De aan de Zwartakkers gelegen bakstenen langgevelboerderij uit 1934 is van architectuurhistorische waarde vanwege het bouwtype en de detaillering en van waarde vanwege zijn gaafheid.



Casteren Dorpsstraat 7

Kadastraal : D 2345 Bouwjaar : 1920 Architect :	Oorspronkelijke functie : boerderij Huidige functie
Verbouwingen: 1957, 2015, 2016 Archief: BWT	

Beschrijving

Langgevelboerderij uit circa 1920 met oudere kern in het woongedeelte. Het op een nagenoeg rechthoekige plattegrond gelegen en in kruisverband opgetrokken bakstenen gebouw heeft één bouwlaag met zolder onder een zadeldak met gesmoorde verbeterde Hollandse pannen. De nok ligt evenwijdig aan de straat. Rondom een gecementeerde plint, eenvoudige muurankers in de gevel.

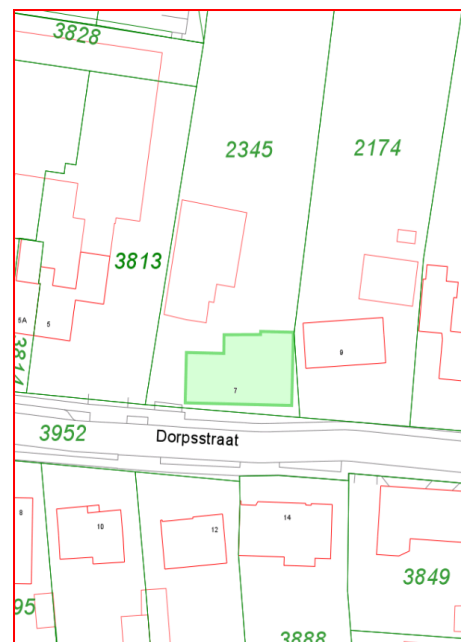
Voorgevel: zeven traveeën, van links naar rechts: drie getoogde betonnen stalramen met segmentboog met kopse laag, een klein enkelvoudig venster, een gedeeld schuifvenster met driedelig bovenlicht, een paneeldeur met ongedeelde bovenlicht en een gedeeld schuifvenster met driedelig bovenlicht. Boven de vensters en deur boogvelden met tegeltjes en segmentbogen met kopse laag. Boven de voordeur is een moderne dakkapel. Achter de niet oorspronkelijke mastgoot een bloktand.

Linkerzijgevel: deze in het verleden verbouwde kopgevel van de stal heeft drie traveeën. Op de begane grond drie nieuwe betonnen rechthoekige 4-ruits vensters. In de derde travee sporen van een oudere grotere doorgang. Op de verdieping twee kleine 4-ruits vensters met in het midden een hoiluk. De topgevel is van planken beschot voorzien, aangebracht tussen de overstek.

Rechterzijgevel: aan de achterzijde een uitbouw, die met een knik onder hetzelfde dak naar achteren doorloopt. De gevel bestaat uit vier traveeën. Links twee vensters zoals in de voorgevel met aangesmeerde boogvelden. Vervolgens een dito maar kleiner opkamervenster. Daaronder een kelderlicht met diefijzers. In de vierde travee een klein ongedeelde venster. Op de verdieping twee vensters als in de opkamer. Geen overstek. Schoorsteen.

Achtergevel: de achtergevel is slechts beperkt zichtbaar door een recente serre en een uitbouw aan de rechterzijde. Achter de recente mastgoot is een bloktandfries.

Erf(beplanting): aan de voorzijde een stoep; op het voorerf zes leilinden.



Casteren Dorpsstraat 24

Kadastraal : D 3333 Bouwjaar : 1915 Architect :	Oorspronkelijke functie : boerderij Huidige functie: woning
Verbouwingen: 1983 Archief: BWT	

Beschrijving

Langgevelboerderij uit 1915 op een rechthoekige plattegrond. De in kruisverband opgetrokken boerderij bestaat uit een bouwlaag en een zolderverdieping onder een met gesmoorde kruispannen gedekt zadeldak. De nok van het dak ligt evenwijdig aan de straat.

Voorgevel: hiervan is veel vernieuwd. De gevel, opgedeeld in een woon- en bedrijfsgedeelte, heeft een gecementeerde plint en een bloktandfries. In het woongedeelte een dichte deur met 2-ruits bovenlicht. Aan weerszijden van de deur bevindt zich een nieuw 6-ruits schuifraam met luiken en aan de onderzijde een rollaag. De vensters en de deur hebben een segmentboog met een afdeklaag van koppen en een gecementeerd boogveld. Boven de deur zijn jaarankers bevestigd met het jaartal 1915. In het stalgedeelte zijn vijf 4-ruits stalramen met dezelfde segmentbogen. Ter plaatse van het derde stalraam heeft zich een grote deur bevonden, die thans is dichtgezet. Links in de gevel bevindt zich een inrijpoort van gevelhoogte.

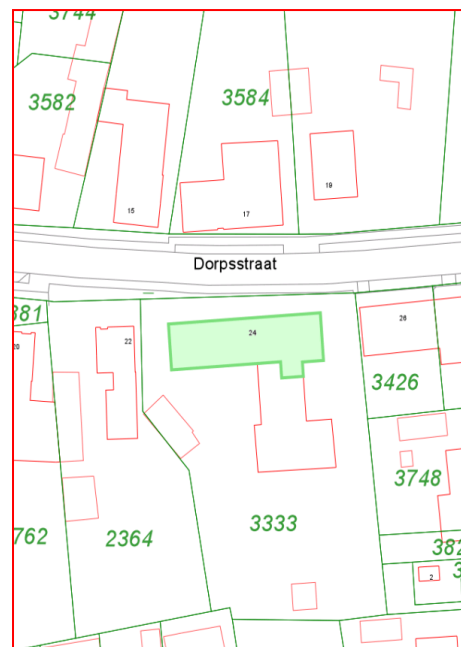
Rechterzijgevel: deze kopgevel met uitgemetselde dakrand is in kruisverband gemetseld. De gevel is op de begane grond blind, op een luchtgat na. Op de verdieping bevinden zich twee 6-ruits, niet oorspronkelijke schuifvensters. De segmentboog met afdeklaag van koppen sluit niet aan op de vensters, die afgedekt worden door een gecementeerde (?) latei.

Linkerzijgevel: deze kopgevel is blind.

Achtergevel:

Redengevende omschrijving

Deze aan de Dorpsstraat gelegen langgevel boerderij is van belang vanwege de nog grotendeels oorspronkelijke staat van de gevels en de bouwmassa, vanwege de markante ligging en gaafheid.



Casteren Driehuis 7

Kadastraal : L 232 Bouwjaar : 1798 Architect :	Oorspronkelijk functie : boerderij Huidige functie: boerderij
Verbouwingen: 1967, 1993 Archief: BWT	

Beschrijving

Langgevelboerderij uit 1798. Het op een rechthoekige plattegrond gelegen bakstenen gepleisterde en witgeschilderde gebouw heeft één bouwlaag met zolderverdieping onder een met riet gedekt schilddak.

Voorgevel: de voorgevel is ingedeeld in vijf traveeën. Van links naar rechts: twee 4-ruits schuifvensters met 2-ruits bovenlichten en luiken, een voordeur met levensboom, en nogmaals een venster met 2-ruits bovenlicht en luiken. Op de plaats waar de staldeuren hebben gezeten, bevindt zich nu een groot getoogd venster met roedenverdeling.

Linkerzijgevel: achteraan een klein getoogd 6-ruits venster. Verder is de gevel, die aan de achterzijde enigszins doorschiet, blind. Op de gevel moderne jaarankers met het jaartal 1798 en twee eenvoudige trekankers.

Rechterzijgevel: deur met een 8-ruitsvenster.

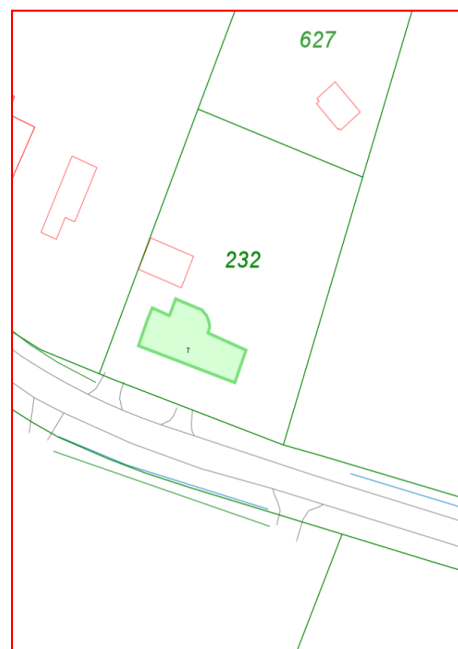
Achtergevel: rechts een moderne aanbouw met ingang (1976) en een lagere serre (1998). Links daarvan een vernieuwd 6-ruits venster, een dubbele tuindeur met 6-ruits venster, en nogmaals een vernieuwd venster. Rechts van de aanbouw bevindt zich een klein kelderlicht. In de kap zijn twee veluxramen aangebracht en ter hoogte van de serre een dakkapel.

Interieur: in het pand zijn de belangrijkste constructieve elementen (ankerbalkgebinten, vloeren en delen van de kap) bewaard gebleven, evenals de (omgekeerde) schouw. De opkamer is verdwenen. De ankerbalken met telmerken zijn aan één zijde opgelegd in de muur. Ook aanwezig is een restant vakwerk van wilgentenen vulling met leem.

Opmerking: Driehuis 7 is het laatste huis van de drie huizen die de straat haar huidige naam hebben gegeven. Eén langgevelboerderij lag links, een andere aan de overzijde van de straat.

Redengevende omschrijving

De boerderij uit 1798 aan de Driehuis is van belang vanwege zijn architectuur- en bouwhistorische waarde als voorbeeld van een bouwtype, van cultuurhistorisch belang als oorspronkelijke bebouwing, behorende tot de 'drie huizen' waaraan de straat zijn naam dankt en vanwege zijn gaafheid van hoofdvorm en constructie (gebinten etc).



Casteren Hoogeind 1

Kadastraal : K 78 Bouwjaar : XX b Architect :	Oorspronkelijke functie : boerderij Huidige functie: boerderij
Verbouwingen: Archief: BWT	

Beschrijving

Langgevelboerderij uit circa 1935. De op een rechthoekige plattegrond gelegen en inkruisverband (voorge el) en halfsteens verband (zijgevels) opgetrokken boerderij heeft één bouwlaag met zolderverdieping onder een met gesmoorde muldenpannen gedekt zadeldak. De nok ligt evenwijdig aan de straat. Het trasraam is in donkerder kleur baksteen en voeg uitgevoerd. De waterslagen zijn van gewone en groen geglazuurde baksteen.

Voorgevel: de voorgevel heeft 7 traveeën met van links naar rechts: een grote dubbele getoogde staldeur met anderhalfsteense segmentboog met afdeklaag, een getoogd 6-ruits klepstalvenster, een getoogde opgeklampte staldeur, een getoogd 6-ruits klepstalvenster, twee maal een 2-ruits schuifvenster met driedelig bovenlicht en Louvreliuken, afgesloten met een boogveld met siermetselwerk. De steense segmentbogen hebben een extra laag. Hiertussen een portiek met rondboog waarin de oorspronkelijke voordeur met beslag en driedelig bovenlicht. De portaalomlijsting is voorzien van een neuslijst. Fries in siermetselwerk. Over de gehele gevelenlengte een bakgoot op klossen. De bovenlichten boven deur en vensters hebben gekleurd glas.

Linkerzijgevel: is blind. De daklijst kraagt uit.

Rechterzijgevel: een enkel venster met een tweedelig bovenlicht en Louvreliuk. Verder een 2-ruits schuifvenster als in de voorgevel. Op de verdieping bevinden zich twee 2-ruits schuifvensters met driedelig bovenlicht; luiken ontbreken.

Achtergevel: het terrein was niet toegankelijk (weigering).

Redengevende omschrijving

De aan het Hoogeind gelegen bakstenen boerderij uit omstreeks 1935 is van architectuur- en bouwhistorische waarde vanwege het bouwtype en detaillering, en van waarde vanwege de grote gaafheid van hoofdvorm en details.



Casteren Hoogeind 12

Kadastraal : L 674 Bouwjaar : XIX a Architect :	Oorspronkelijke functie : boerderij Huidige functie : woning
Verbouwingen: 1968 Archief: BWT	

Beschrijving

Langgevelboerderij op U-vormige plattegrond uit ca. 1810. Grotendeels vernieuwde boerderij met wolfdak, gedekt met gesmoorde en rode verbeterde oud Hollandse pannen. De nok ligt evenwijdig aan de weg. Mogelijk heeft deze boerderij een oudere kern.

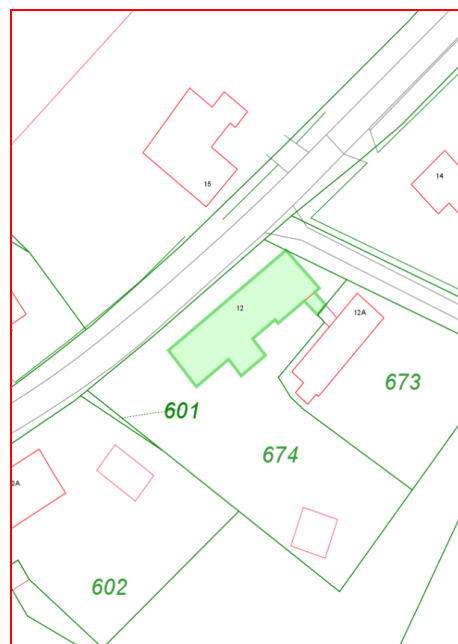
Voorgevel: is geheel vernieuwd. In het muurwerk van het woongedeelte, rechts, is geen duidelijk metselverband herkenbaar. In het woongedeelte zijn in totaal vijf 20-ruits schuifvensters met luiken aanwezig. Na het derde venster van rechts een deur met 9 ruitjes. In het bedrijfsgedeelte een inrijpoort en een dubbele staldeur. Het dak is aan deze zijde gedekt met gesmoorde verbeterde oud Hollandse pannen.

Rechterzijgevel: deze topgevel is gecementeerd en heeft op de begane grond twee luikvensters en op de verdieping een 12-ruits raam, onder een wolfseind bedekt met rode verbeterde oud Hollandse pannen. Deze gevel is nog wel volledig in oorspronkelijke staat.

Linkerzijgevel: het dakschild, gedekt met rode verbeterde oud Hollandse pannen, steekt verder naar beneden door. De gevel is uitgebouwd en sluit aan op een uitbouw van de achtergevel. De gevel is blind.

Achtergevel: tegen de achtergevel staat een oud bakhuis. Links loop het dak door tot vlak boven het maai-veld. Naast het bakhuis is de gevel iets hoger. Het dak is aan deze zijde gedekt met rode verbeterde oud Hollandse pannen.

Erfbeplanting: Voor de boerderij staan zes wilde kastanjes.



Redengevende omschrijving

De langgevelboerderij Hoogeind 12 is van belang vanwege de gaafheid van de gevels, de karakteristieke ligging langs de straat, de nog vrijwel oorspronkelijk bouwmassa en de aanwezigheid van een oudere (tenminste 18de-eeuwse) kern.



Casteren Kerkstraat 21 – 21a

Kadastraal : D 3575 Bouwjaar : 1875 Architect :	Oorspronkelijke functie : boerderij Huidige functie: woonhuis
Verbouwingen: 1971, 1976, 1977, 2014 Archief: BWT	

Beschrijving

Langgevelboerderij uit circa 1875. De op een rechthoekige plattegrond gelegen en in kruisverband opgetrokken bakstenen boerderij heeft één bouwlaag met een zolder onder een met gesmoorde imitatie tuile-dunord (voor) en verbeterde Hollandse pannen (achter) gedekt zadeldak met wolfeinden. De nok ligt evenwijdig aan de weg. De vensterstrekken, de bloktand-gevelbeëindiging en de achtergevel zijn in lichtere kleur steen uitgevoerd. In de gevels bevinden zich een-voudige ankers. Achtererf met een schuur.

Voorgevel: deze bestaat uit zes traveeën. Van links naar rechts een 4-ruits schuif-venster met 2-ruits bovenlicht, een opge-klampte deur met enkelvoudige bovenlicht, een venster als in de eerste travee, een staldeur, een getoogd betonnen stalraam en een dubbele staldeur onder een korfboog. Onder-dorpels van gecementeerde baksteen.

Linkerzijgevel: is sterk begroeid met klimop. Boven het kelderraam is er een 4-ruits opkamervenster met gedeeld bovenlicht. Daarnaast een venster als in de voorgevel. Zolder met een ongedeelde venster.

Rechterzijgevel: op de begane grond twee rechthoekige 3-ruits stalramen van beton.

Achtergevel: links een rechtgesloten schuifstaldeur; vervolgens een gedeeld stalvenster, een smalle staldeur en twee schuifvensters als in de voorgevel. Daarnaast een uitbouw met deur.

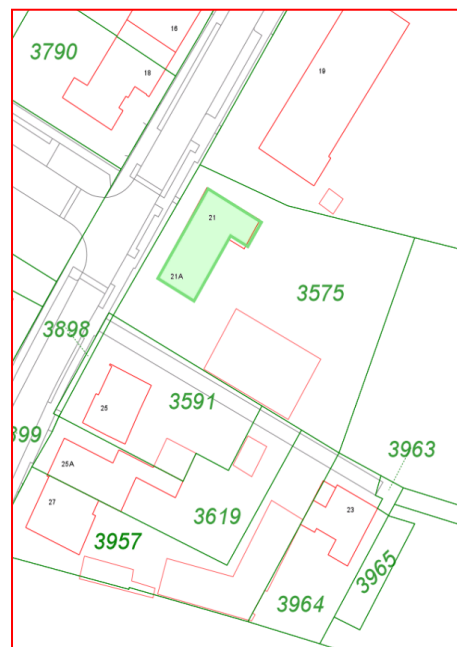
Interieur: oorspronkelijke schouw, kelder en opkamer zijn aanwezig.

Erfbeplanting: op het voorerf staan een beukenhaag en drie linden.

Opmerking: bij de verbouwing tot woonhuis is centraal in de voorgevel een dubbele staldeuropening dichtgemetseld en zijn de oorspronkelijke 6-ruits vensters van het woongedeelte verdwenen. Bij een verbouwing/restauratie in 1976 zijn de 6-ruits vensters herplaatst en zijn ook andere oude gevelelementen teruggerestaureerd.

Redengevende omschrijving

De bakstenen boerderij is van architectuurhistorische waarde vanwege het bouwtype en van waarde vanwege de gaafheid van de hoofdvorm.



Casteren Kerkstraat 29

Kadastraal : D 3958 Bouwjaar : 1909 Architect : Franssen C. (mogelijk)	Oorspronkelijke functie : pastorie Huidige functie : woning
Verbouwingen: 2016 Archief: BWT	

Beschrijving

Pastorie uit 1909, mogelijk ontworpen door de architect C. Franssen. Het bakstenen pand heeft een L-vormige plattegrond en ligt op een verhoging. Het is in kruisverband opgetrokken en heeft één bouwlaag met zolderverdieping onder een met schubleien gedekte mansardekap met wolfseinden. Op de hoeken staan pironen. Het pand is onderkelderd. De in 2001 sterk verbouwde of zelfs geheel vernieuwde eenlaags achteraanbouw heeft eveneens schubleien en een vlakgedekte aanbouw.

Voorgevel: symmetrische indeling met vijf traveeën. Centraal in een middenrisaliet ligt een vernieuwde dubbele paneeldeur met smeedijzeren versiering, ruiten en achtledig bovenlicht. Hierboven een gevelsteen met de tekst 'Soli Deo Gloria'. Ter weerszijden van de deur twee 2-ruits vensters met aan de onderzijde kleine 2-ruits roedenverdeling en 8-ruits bovenlichten. Deur en venster worden afgesloten met strekse bogen. Op de verdieping in het risaliet een Vlaamse gevel met smalle lisenen op natuurstenen consoles. Hier-tussen een opslaand 2-ruits venster; de onderzijde heeft een kleine 2-ruits roedenverdeling, het bovenlicht is 8-ruits. De dorpel is van hardsteen. Boven het venster bevindt zich een ontlastingsboog. Het zadeldak is gedekt met leien en wordt bekroond met een zinken piron. De daklijst is uitgevoerd in siermetselwerk. Onder de bakgoot op geprofileerde klossen bevindt zich een rondboogfries met stenen consoles.

Linkerzijgevel: het venster aan de achterzijde is hetzelfde als in de voorgevel, maar dan zonder roede-verdeling onder. De voorzijde heeft een half venster als in de voorgevel. Op de verdieping bevinden zich twee vensters als beneden achter. Tussen de vensters bevindt zich een uitkragende schoorsteen op natuurstenen consoles. De opbouw van de schoorsteen ontbreekt.

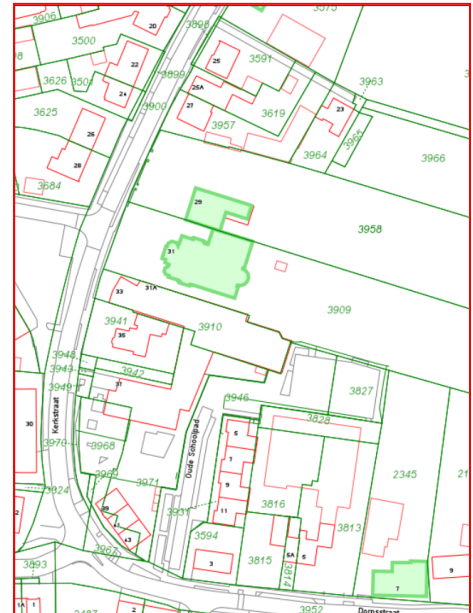
Rechterzijgevel: is identiek aan de linkerzijgevel. Alleen het venster achter ontbreekt. De schoorsteenopbouw is hier nog aanwezig.

Achtergevel: tegen de rechterhelft sluit de achteraanbouw aan. Hierboven is een klein deel van een blok-tandfries zichtbaar in een andere steen dan de rest van de gevels. Mogelijk is het pand ommetseld, dit zou ook te zien zijn aan de zeer diepe neggen van de venster- en deuropeningen in de andere gevels. In het linkerdeel bevinden zich twee vensters, identiek aan de voorgevel. Hierop sluit een recent overdekt terras aan.

Achteraanbouw: in 2001 sterk of zelfs volledig vernieuwd. Het grootste deel is eenlaags en wordt gedekt door een zadeldak; hiertegen sluit een eenlaags aanbouw met platdak aan. Alle ramen, deuren en dakkapellen zijn nieuw.

Erfbeplanting: franse siertuin met vaas in centrum en buxus en beukenhaag.

Opmerking: de uitvoering van de bouw was in handen van A. Smolders uit Hilvarenbeek. De pastorie werd op 22 september 1909 in gebruik genomen. De schoorsteen op de linkerzijgevel en een centraal geplaatste dakruiter zijn verdwenen.



Casteren Kerkstraat 31

Kadastraal : D 3909 Bouwjaar : 1908 Architect : Fransen, F.	Oorspronkelijke functie : kerk Huidige functie: kerk
Verbouwingen: Archief: BWT (niet aanwezig)	

Beschrijving

H. Willibrorduskerk

Neo-romaanse R.K. kerk uit 1908 van de architect F. Fransen, met aanpassingen uit 1935 door architect C. Franssen. Driebeukige kruiskerk met toren. Het schip is in 1935 uitgebreid met twee zijbeuken, transept en koortravee. De kerk is opgetrokken uit bakstenen in kruisverband.

Voorgevel: centraal een toren met vier geledingen, gescheiden door natuurstenen waterlijsten. In de eerste geleding: een uitspringende plint met natuurstenen lijst; het ingangsportiek met vijf treden, waarvan de bovenste twee van hardsteen.

Aan weerszijde een natuurstenen kolom met kapiteel, waarop een in verschillende kleuren baksteen uitgevoerde rondboog rust. Het boogveld is gevuld met een alfa/omega tekening. In de tweede geleding een rondboogvenster met glas in lood. In de derde geleding bevindt zich een klein dubbel rondboogvenster met bakstenen deelzuil en glas-in-lood. De vierde geleding bevat twee rondboognissen met elk een dubbel galmgat met rondbogen, gescheiden door een deelzuil met kapiteel.

Boven de rondboognissen bevindt zich het uurwerk. Onder de dakvoet van het piramidedak gedekt met leien in maasdekking, een uitgemetseld rondboogfries. Op de spits staat een windhaan met kruis en bol. Links naast de toren is de doopkapel uitgebouwd met een geschubd dak en een uitspringend rondboogfries.

Ook de doopkapel heeft een natuurstenen waterlijst en een uitspringende plint. Er is gebruik gemaakt van roodgekleurde baksteen als hoekketting.

Rechts van de toren is de traptoren te zien. Deze bestaat uit drie geledingen. Iedere geleding heeft lichtsluven met natuurstenen onder- en bovendorpels en dagkanten van rode baksteen. De bovenste geleding is een vijfhoekig dak met pironen. Rechts naast de traptoren staat een kleine kapel.

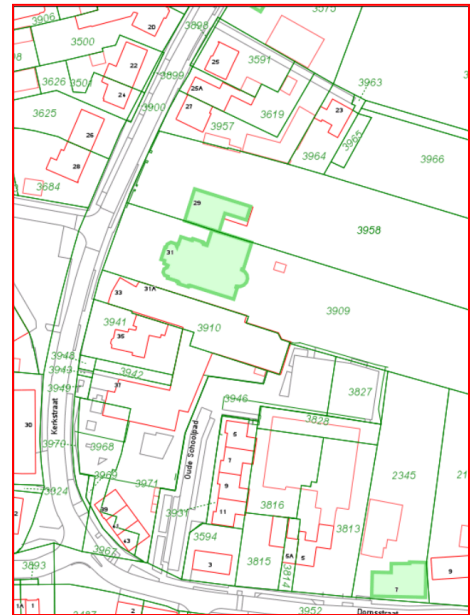
Linkerzijgevel: het schip met drie traveeën. Elke travee heeft een verdiepte spaarnis, eindigend met een rondboogfries met natuurstenen consoles. De traveeën worden gescheiden door steunberen in twee baksteen fasen met natuurstenen afdekplaten. De traveeën hebben De zijbeuk is 2,5 travee lang plus nog een halve travee voor de verbinding met de pastorie. De

traveeën bestaan hier ook uit spaarnissen eindigend in een rondboogfries met natuurstenen consoles. De traveeën worden gescheiden door eenvoudige steunberen met natuurstenen afdekplaten. De eerste travee heeft een gekoppeld rondboogvenster gescheiden door een bakstenen deelzuil en met getordeerde diefijzers. De tweede travee is gedeeltelijk uitgebouwd en de laatste travee heeft een enkel rondboogvenster en is gedeeltelijk uitgebouwd met de gang naar de pastorie. De dakgoot van de zijbeuk is afgedekt met schubleien.

Het transept heeft aan de voorzijde een spaarnis met rondboogfries met natuurstenen consoles. In de topgevel eveneens een dergelijke spaarnis waarin zich een rondboognis bevindt met een rond glas-in-lood raam en twee rondboogvensters met glas-in-lood. In de top van de gevel een rondboogvenster met dagkanten in rode baksteen.

Rechterzijgevel: wat opzet en detaillering betreft is zij gelijk aan de linker zijgevel. De zijbeuk is echter grotendeels vernieuwd (waarschijnlijk na de oorlog).

Achtergevel: aan de achterzijde een ronde koorgang met vier rondboogvensters met dagkanten van rode baksteen en een natuurstenen waterlijst. Onder de dakvoet een rondboogfries met natuurstenen consoles. Aan weerszijde van het koor bevindt zich een kapel met een zadeldak. In de kopgevel bevindt zich een poortje met een natuurstenen latei waarboven een rondboogvormige ontlastingsboog. De geveltop wordt onderbroken door een rondboogvenster met dagkanten van rode baksteen. De gevels van de kapel hebben uitgemetselde pilasters op de hoeken met een natuurstenen afdekplaat.



Redengevende omschrijving

De R.K. St. Willibrorduskerk heeft een hoge architectuurhistorische waarde. Verder van belang vanwege zijn situering, vanwege het bouwtype en de detaillering, van cultuurhistorisch belang vanwege zijn functie en van waarde vanwege zijn gaafheid.



Hapert Ganzenstraat 25

Kadastraal : G 39 Bouwjaar : 1954 Architect : Hart v.d., H.	Oorspronkelijke functie : kapel Huidige functie: kapel
Verbouwingen: Archief:	

Beschrijving

Mariakapel met neo-romaanse elementen uit 1954, ontworpen door kapelaan H. v.d. Hart.

De op een rechthoekige plattegrond gelegen en in wild verband opgetrokken bakstenen kapel heeft één bouwlaag en is voorzien van een met romaanse pannen gedekt flauw hellend zadeldak. Op de topgevelbekroning staat een smeedijzeren kruis.

Voorgevel: ingang onder een segmentboog met natuurstenen aanzetten, rustend op bakstenen lisenen. De topgevel is afgedekt met natuursteen. De toegang beslaat vrijwel de gehele voorgevel en is gemarkeerd met een smeedijzeren deuromlijsting. Aan weerszijden van de genoemde lisenen bevinden zich uitkragingen en zware, van beeldhouwwerk voorziene kunststenen kapitelen.

Zijgevels: deze zijn voorzien van dubbele rondboogvensters met bakstenen middenstijl onder een grotere ontlastingsboog.

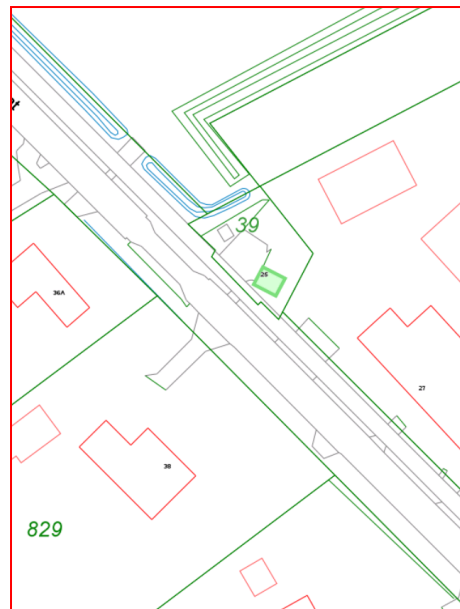
Achtergevel: is blind, met twee blindnissen gevuld met siermetselwerk.

Interieur: het kapelletje heeft een eenvoudige tegelvloer. Als sierelement is natuursteen toegepast in het verder uit schoon metselwerk bestaande interieur. Het oude Mariabeeld is niet meer aanwezig. Het huidige Mariabeeld is afkomstig uit de voormalige Mariaschool. De kap is beschoten.

Opmerking: in 1986 vond er bij de kapel een ongeval plaats waarbij een deel van de rechterzijgevel door een auto werd geramd. De aanrijding veroorzaakte een groot gat in de zijgevel, die in een afwijkende kleur is hersteld. Recentelijk (2001) werd de kapel in zijn geheel op zeer grove wijze opnieuw gevoegd.

Redengevende omschrijving

De aan de Ganzenstraat gelegen bakstenen Mariakapel is van stedenbouwkundige waarde vanwege zijn positie aan een voormalige driesprong, van architectuurhistorische waarde vanwege het bouwtype en de toegepaste bouwstijl en van cultuurhistorische waarde als voorbeeld van Mariadevotie in het dorp en als voorbeeld van een door de gemeenschap gerealiseerd bouwwerk.



Hapert Kerkstraat 1

Kadastraal : F 760 Bouwjaar : 1926 Architect : Vorstermans	Oorspronkelijke functie : pastorie Huidige functie: Pastorie
Verbouwingen: 1951, 1962 Archief: BWT	

Beschrijving

Pastorie uit 1926 ontworpen door de Bossche architect Vorstermans. Het op een nagenoeg vierkante plattegrond gelegen en in kruisverband opgetrokken bakstenen pastoriegebouw heeft twee bouwlagen met een zolderverdieping onder een met recent vernieuwde betonnen tuile-du-nordpannen gedekt schilddak. De nok ligt evenwijdig aan de straat. Rondom een tandlijst en overstek met bakgoot. Aan de linkerachterzijde een aanbouw met één bouwlaag en zolderverdieping onder een zadeldak. Op het hoofd- en bijgebouw staan pirons.

Voorgevel: heeft vijf traveeën. Op de begane grond worden de eerste twee traveeën ingenomen door een driezijdige erker, onder een met zink gedekt samengesteld gedraaid lessenaarsdak met overstek op geprofileerde klossen. In de zijden elk een 1-ruits venster, in de voorzijde drie gekoppelde vensters met hardstenen afzaten. In de bovenlichten zit glas-in-lood. Boven de vensters zijn strekse bogen aangebracht. In de middelste travee bevindt zich de centraal gelegen vernieuwde deur met gekoppelde vensters en glas-in-lood bovenlichten. Hierboven een grote hanenkam. De rechter twee traveeën risaleren en hebben hoekklisenen. De begane grond heeft stalen vensters met draairamen en ongedeeld onderen bovenlicht. Daarboven boogvelden met strek en kruisverband. De afzaten zijn van hardsteen. Op de verdieping vergelijkbare houten vensters met draairamen en ongedeeld onder- en bovenlicht. Aan de bovenzijde strekse bogen.

Linkerzijgevel: op begane grond een kelderlicht, een T-venster, twee ongedeelde vensters met glas-in-lood bovenlicht als in de erker aan de voorzijde. Boven de vensters bevinden zich boogvelden. Op de verdieping twee vensters zoals op de verdieping aan de voorzijde.

Rechterzijgevel: op begane grond en op verdieping elk een venster met draairamen en een ongedeeld onder- en bovenlicht.

Achtergevel: heeft verschillende uitbouwen. Rechts op de begane grond een uitbouw met een plat dak en een samengesteld venster met twee gedeelde bovenlichten. In het linker deel van de achtergevel bevindt zich een samengesteld stalen venster met een ongedeeld en een gedeeld bovenlicht. Op de verdieping een houten venster zoals op de verdieping in de voorgevel en een samengesteld glas-in-lood raam ter verlichting van het trappenhuis. Rechts aan de achtergevel bevindt zich een meer recente aanbouw met een enigszins afwijkende, soberdere vormgeving. De achtergevel van deze laatste aanbouw is blind.

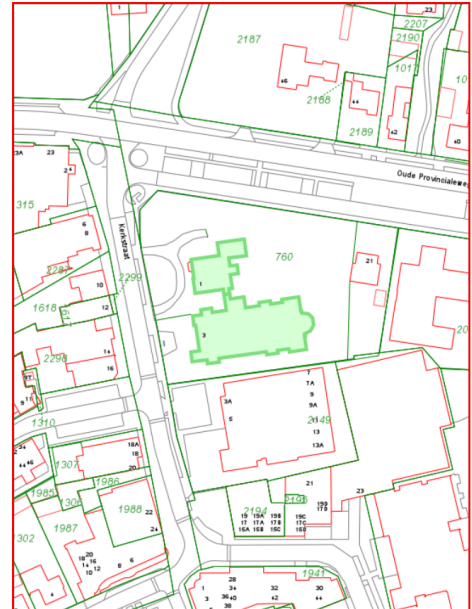
Aanbouw

Voorgevel aanbouw: heeft links een schuifvenster met daarnaast een nieuwe deur met bovenlicht. Hierboven bevinden zich strekken. De top, met klimmend fries, wordt afgescheiden van de rest van de gevel door een horizontale muizentandlijst tussen de aanzetten. In de top zit een 2-ruits draaivenster met halfrond bovenlicht en een bakstenen afzaat.

Linkerzijgevel aanbouw: een venster met een hardstenen afzaat; verder een opgeklampte deur.

Achtergevel aanbouw: is blind.

Opmerking: bij latere veranderingen werd een topgevel aan de rechterzijde van de pastorie verwijderd. De pastorie is opnieuw gevoegd.



Redengevende omschrijving

De aan de Kerkstraat te Hapert gelegen bakstenen pastorie is van belang vanwege zijn situering naast de uit 1922 daterende Sint Severinuskerk, van architectuurhistorische waarde vanwege het bouwtype en de detaillering en van cultuurhistorisch belang vanwege zijn functie.



Hapert Kerkstraat 3

Kadastraal : F 760 Bouwjaar : 1922 Architect : Franssen, C.	Oorspronkelijke functie : kerk Huidige functie: kerk
Verbouwingen: 1938, 1992 Archief: BWT	

Beschrijving

R.K. kerk uit 1922 van architect C. Franssen in neo-romaanse stijl. Het is een driebeukige, op het oosten gerichte basiliek, gewijd aan St. Severinus. De op een nagenoeg rechthoekige plattegrond gelegen sobere kerk heeft een lager aangezette koortravee en een 6-kantig koor.

Alle onderdelen van het gebouw zijn voorzien van daken gedekt met rode tuile-dunordpannen. In 1938 werden aan de westzijde van de kerk een portaal en een uitgebouwde kapel toegevoegd, naar plannen van F.J. Vervest en J.C. van Buytenen. Hierbij werden nagenoeg dezelfde vormtaal en detaillering toegepast.

Voorzijde: kopgevel in drie geledingen. Tegen de eerste geleding bevindt zich een samengesteld portaal onder een lessenaarsdak. Het portaal telt drie openingen onder een korfboog.

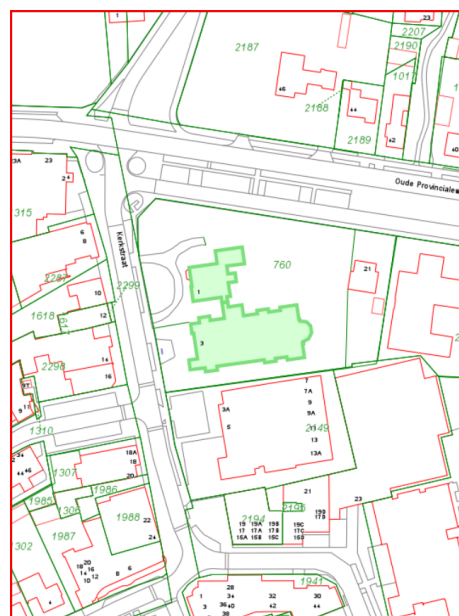
Over de gevel lopen zandstenen speklagen. In de gevel onder het lessenaarsdak bevinden zich rondbogige spaarvelden met centraal een gedeelde opgeklampte deur. De omlijsting bestaat uit keperboogvormig metselwerk. Aan de linkerzijde eindigt het portaal in een uitbouw met tuitgevel met uitgemetselde schouders. Deze uitbouw heeft een rondbogige opgeklampte eiken deur met sierbeslag en een zadeldak. In de linkerzijgevel van deze uitbouw zitten twee lancetvensters; in de rechterzijgevel, onder het lessenaarsdak van het portaal, een opgeklampte deur als aan de voorzijde. In de tweede geleding van de kopgevel bevinden zich drie rondboogvensters met glas-in-lood, afgesloten met steense rondbogen en bakstenen afzaten. In de top van de gevel, de derde geleding, bevindt zich een enkel rondboogvenster met glas-in-lood, met aan de onderzijde een bakstenen afzaat. De nok is voorzien van een gemetselde geometrische decoratie.

Aan de rechterzijde van de uitbouw bevindt zich een iets hogere kapel, onder een aan de voet geknikt schilddak. De afgeschuinde hoeken hebben zandstenen elementen. In de voorgevel van deze kapel bevindt zich een rondboogvenster met glas-in-lood. Aan de rechterzijde is haaks op de kapel een uitbouw onder een zadeldak geplaatst, met fors overstekende bakgoten op geprofileerde klossen. De topgevel van deze uitbouw heeft een venster als in de kapel.

Linker- en rechterzijde: in de zijgevels van het schip bevinden zich twaalf rondboogvensters met bakstenen omlijsting en een bakstenen afzaat. In de zijbeuken zes gelijke vensters met glas-in-lood. Aan de beide zijbeuken bevindt zich een uitgemetselde biechtstoel onder een plat dak met een overstek op geprofileerde klossen. In het dak van het schip bevinden zich aan beide zijden drie dakkapellen met plat dak en opgeklampte deurtjes. Op het dak bij de voorgevel staat een dakruiter, geheel bekleed met zink en afgesloten met een tentdak met lei in maasdekking. Als bekroning een kruis op een bol. De dakruiter heeft aan elke zijde een uurwerk.


Achterzijde: hier is een lagere koortravee aan het schip gezet, met aan weerszijden een uitbouw onder een zadeldak. Deze uitbouw heeft drie smalle 2-ruits vensters met glas-in-lood.

In de koortravee bevinden zich twee gekoppelde rondboogvensters. Tegen de koortravee is een 6-kantig koor onder samengesteld dak geplaatst. Elke zijde van het koor heeft een rondboogvenster met figuratief glas-in-lood. Naast het koor bevindt zich een bakstenen trap met trapwang.



Redengevende omschrijving

Het kerkgebouw is van belang vanwege de architectuur- en cultuurhistorische waarde. Het is tevens van belang vanwege de plaats die het gebouw inneemt binnen het oeuvre van de architect, door de toepassing van romaanse elementen in de naar verhouding sobere uitvoering.



Hapert Kerkstraat 25 - 27

Kadastraal : F 2506 Bouwjaar : 1936 Architect : Vervest, F.J.	Oorspronkelijke functie : schoolgebouw Huidige functie: horeca, kantoor en woning
Verbouwingen: 2014 Archief: VTH	

Beschrijving

R.K. Aloysiusjongensschool uit 1936 naar ontwerp van de Eindhovense architect F.J. Vervest. Het op een L-vormige plattegrond gelegen en in Noords verband opgetrokken bakstenen schoolgebouw, heeft één bouwlaag en een zolderverdieping onder een samengesteld dak met overstekken. Het rechterdeel heeft een zadeldak, het linkerdeel een schilddak, beide gedekt met rode tuiledu-nordpannen. De dakvoeten zijn voorzien van overstekende bakgoten. Het dak loopt bij de ingang verder door. De gevelopeningen worden aan de bovenzijde afgesloten met strekken; aan de onderzijde van de vensters zitten verglaasde raamdorpelstenen. De school is meerdere malen gewijzigd en uitgebreid.

Voorgevel: rechts van het midden een dubbele glasdeur met kleine roedenverdeling en rondboog, omsloten en ontlast door een dubbele koppenrollaag. Links van de entree twee maal vijf ongedeelde vensters met 6-ruits bovenlichten. De vensters zijn van elkaar gescheiden door middel van een smalle muurdam. Tussen het vijfde en zesde venster zit een brede muurdam. Rechts van de entree bevindt zich een risalerende topgevel met op de begane grond twee grote vierkante vensters met gedeeld raam en twee maal 4-ruits bovenlicht. Op de verdieping twee smalle verticale, dicht bij elkaar geplaatste vensters met 3-ruits horizontale roedenverdeling.

Linkerzijgevel: vier op ongeveer gelijke afstand van elkaar geplaatste 4-ruits vensters.

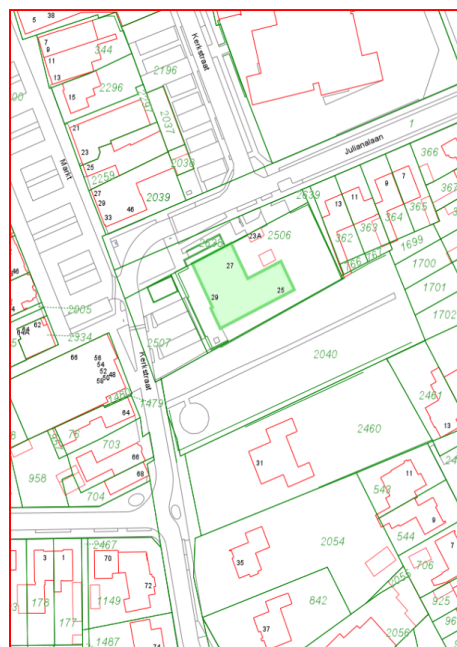
Rechterzijgevel: is slecht zichtbaar. Voorzien van een grote reeks eenvormige gelede vensters met zonneschermen (secundair) onder een breed uitstekende dakgoot.

Achtergevel: de kopgevel heeft drie samengestelde vensters als in de voorgevel en op de verdieping twee modernere roedenvensters. Een gedeelte van de rechtervleugel van het pand is aan de achtergevel uitgebouwd tot fietsenstalling. In de achtergevel bevinden zich verder nog een moderne deur met vierdelig bovenlicht, een 4-ruits schuifraam met dubbel bovenlicht en een nieuwe deur met dubbel bovenlicht. Een deel aan de linkerzijde van de achtergevel is vernieuwd.

Opmerking: de school is in 1936 gebouwd met oorspronkelijk vier klassen, voor elk 48 leerlingen. Tegen het aanvankelijk gesloten voorgeveldeel, rechts van de toegang, is in de bouwtijd een overdekte speelplaats met schilddak, haaks op de voorgevel gebouwd. Zowel in 1956 als in 1959 zijn de oorspronkelijke twee, rechts van de toegang, achter elkaar gelegen lokalen met een lokaal verlengd. Eveneens is in deze periode de verkapping van de speelplaats gesloopt en zijn in de vrijgekomen voorgevel twee grote vensters geplaatst. Na een verbouwing in 1992 zijn in het gebouw een peuterspeelzaal en een bibliotheek ondergebracht. Het pand is voorzien van een modern staalskelet.

Redengevende omschrijving

De aan de Kerkstraat gelegen bakstenen voormalige Aloysiuschool is van architectuurhistorisch belang vanwege het bouwtype en van cultuurhistorisch belang vanwege zijn gebruiksgeschiedenis.



Hapert Oude Provincialeweg 32

Kadastraal : F 2220 Bouwjaar : 1930 Architect :	Oorspronkelijke functie : woonhuis Huidige functie: woonhuis
Verbouwingen: Archief: BWT (niet aanwezig)	

Beschrijving

Vijf vensterassen breed woonhuis op een rechthoekige plattegrond, gekoppeld aan Oude Provinciale Weg 30, dat drie vensterassen breed is. Het onderkelderde bakstenen pand is opgetrokken in een staand verband, heeft één bouwlaag met een zolderverdieping en is voorzien van een gecementeerde plint. Het mansardedak is gedekt met kruispannen met in het voorste schild een dakvenster en een dakraam. Op het dak, met de nok evenwijdig aan de straat staan twee schoorstenen. Aan de voorgevelzijde een mastgoot. Achter het pand een deels recent uitgebreide aanbouw. Rechts van het pand een carport, ook van recenter datum.

Voorgevel: de vijf vensterassen brede, symmetrische voorgevel heeft centraal geplaatst een getoogde toegang met een strek erboven. Het boogveld is voorzien van siermetselwerk, dat nu geschilderd is. Het kozijn van de toegang is gesneden bevat een paneeldeur en een bovenlicht met drie roeden. De vensters, aan weerszijden van de deur twee, zijn eveneens getoogd en hebben aan de bovenzijde een vergelijkbare afwerking. Onder het venster een natuurstenen dorpel. De kozijnen zijn vernieuwd en voorzien van een bovenlicht met drie roeden. Het raam heeft een zesruits roedenverdeling. De voorgevel is ter hoogte van de zolderverdieping voorzien van sierankers. Onder de goot loopt een muizentandlijst. Het dakvenster heeft een raam met een vienuits roedenverdeling.

Linkerzijgevel: de linkerzijgevel behoort tot Oude Provinciale Weg 30.

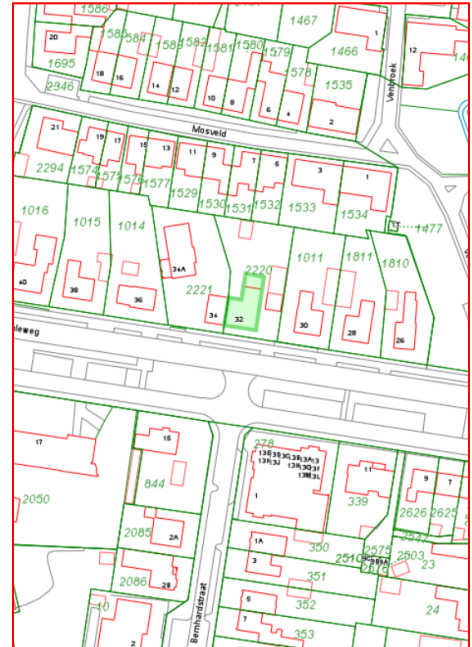
Rechterzijgevel: de rechterzijgevel is een puntgevel met knik. Op de begane grond aan de rechterzijde een kelderlicht met een rollaag erboven, voorzien van een klepraam. Op de begane grond rechts een getoogd venster met strek. Het kozijn en het raam zijn gelijk aan de kozijnen en ramen in de voorgevel. Ter hoogte van de zolderverdieping twee getoogde vensters met strek. Het raam heeft één roede. Het getoogde bovenlicht met drie roedes is uitgevoerd als klepraam. Onder het venster een gemetselde dorpel. Langs de dakrand een muizentandlijst. De schoorsteen is voorzien van een staafanker en heeft aan de onderzijde een vallende tand. Op de schoorsteen een dekplaat.

Achteraanbouw: de deels moderne achter aanbouw van één bouwlaag hoog is voorzien van een met pan-nen gedekt zadeldak. De aanbouw heeft eenzelfde venster als de vensters op de verdieping van de rechterzijgevel. Het pand was niet geheel zichtbaar vanaf de openbare weg.

Achtergevel: de achtergevel was niet zichtbaar vanaf de openbare weg.

Redengevende omschrijving

Karakteristieke vooroorlogse woning onder mansardekap met voor die tijd kenmerkende details. Van belang vanwege met name architectuur en ongeschonden karakter, alsmede de stedenbouwkundige ligging.



Hapert Oude Provincialeweg 48

Kadastraal : F 1380 Bouwjaar : 1937 Architect : Vervest, F.J. / van Buytenen, J.C.	Oorspronkelijke functie : directeurswoning Huidige functie: woonhuis
Verbouwingen: Archief: BWT	

Beschrijving

Villa uit 1937 van de directeur van één van de voormalige sigarenfabrieken in de gemeente. De op een L-vormige plattegrond gelegen en in Noords verband opgetrokken villa bestaat uit twee bouwlagen onder een met gesmoorde verbeterde Hollandse pannen gedekt ingesnoerd schilddak waarvan de goot niet aan alle zijden even hoog ligt. De gevelvlakken schieten door, waardoor de indruk van steunberen wordt gewekt. Alle vensters hebben gemetselde onderdorpels. Op de nok een dominerende schoorsteen met gemetselde boog en siersmeedwerk. Een deel van de linkerzijgevel en een deel van de achtergevel is uitgebouwd tot een eenlaags garage met schilddak.

Voorgevel: een paneeldeur met smeedijzeren rooster en ruit, gelegen binnen een natuurstenen omlijsting. Boven de deur hangt een grote lamp. Naast de deur op de begane grond bevindt zich een stalen venster met roedenverdeling, op de verdieping twee stalen 12-ruits vensters. Onder het rechter venster betonnen geprofileerde uitstekende afdekkingen met daarboven steense strekse bogen. De vensters hebben betonnen lateien.

Rechterzijgevel: op de begane grond en verdieping in totaal vier vensters van verschillende afmetingen. De begane grond heeft twee vensters met roedenverdeling, het een breder dan het ander, een uitbouw met terras en een aangebouwde lage terrasmuur. De verdieping heeft twee vensters met roedenverdeling. Het dak heeft een kleine dakkapel.

Linkerzijgevel: heeft twee vensters met roedenverdeling.

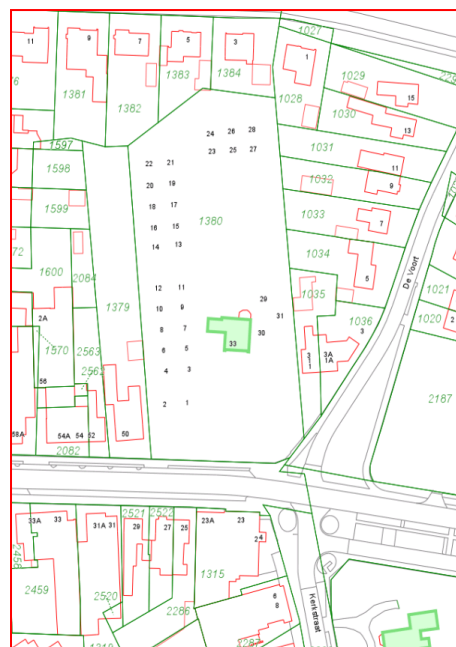
Achtergevel: deze vertoont dezelfde uiterlijke kenmerken als de voorgevel. Links op de begane grond is een serre uitgebouwd. De serre heeft een plat dak met balkonhek. Rechts van de serre een venster met roede verdeling en natuurstenen latei. Op de verdieping geeft een deur met glas toegang tot het plat dak van de serre. Daarnaast bevindt zich een 12-ruits venster met natuurstenen latei.

Aanbouw: twee 6-ruits vensters en een deur met ongedeelde bovenlicht. Boven de vensters bevinden zich rollagen. De linkerzijgevel van de aanbouw heeft een garagedeur.

Erf(beplanting): een grote tuin met dubbele oprijlaan en monumentaal groen, onder andere beuken, eiken en linden.

Redengevende beschrijving

De aan de Oude Provincialeweg gelegen bakstenen villa uit 1937 is van belang vanwege zijn situering, als zeldzaam voorbeeld van een van de weg teruggelegen villa, van architectuurhistorisch belang vanwege het bouwtype en de detaillering, van cultuurhistorisch belang als restant van de voormalige sigarenindustrie in de gemeente en van belang vanwege zijn gaafheid.



Hapert Oude Provincialeweg 69

Kadastraal : F 1257 Bouwjaar : 1934 Architect : Kerkhofs, F.J.	Oorspronkelijke functie : ambtswoning burgemeester Huidige functie: woonhuis
Verbouwingen: 1991, 2012 Archief: BWT	

Beschrijving

Villa uit 1934, voormalige ambtswoning van de burgemeester. Het op een samengestelde plattegrond gelegen en in Noords verband opgetrokken grotendeels geel bakstenen woonhuis bestaat uit twee verdiepingen en een zolder onder een met gesmoorde romaanse pannen gedekt zadeldak, dat aan de rechterzijde doorschiet tot de begane grond. Toepassing van terugliggende lintvoegen. Het trasraam en doorlopende schoorstenen zijn uitgevoerd in rode baksteen.

Voorgevel: heeft een complexe vorm. Deze volgt aan de rechterzijde de laag doorschietende steile kap en aan de linkerzijde de uitbouw met plat dak van de linkerzijgevel. Aan de linkerzijde een schoorsteen in rode baksteen. Op de begane grond bevindt zich links een driedelig gekoppeld venster met glas-in-lood, rechts een uitgebouwde erker met groot venster en zijlichten. De zijlichten zijn voorzien van glas-in-lood. Een gemetselde plantenbak is als trasraam gekoppeld aan de erker. Op de verdieping bevindt zich een groot venster met glas-in-lood en dubbele zijlichten en een grote houten plantenbak. Links hiervan een bakstenen siermotief. In de top drie vierkante gekoppelde vensters met glas-in-lood onder een betonnen luifel met betonnen consoles. De topgevel springt naar voren op de luifel. Als voortzetting annex afsluiting van de kap zijn in een hellend vlak gevelpannen toegepast, evenals op de horizontale afdekking links aansluitend op het plat dak van de uitbouw.

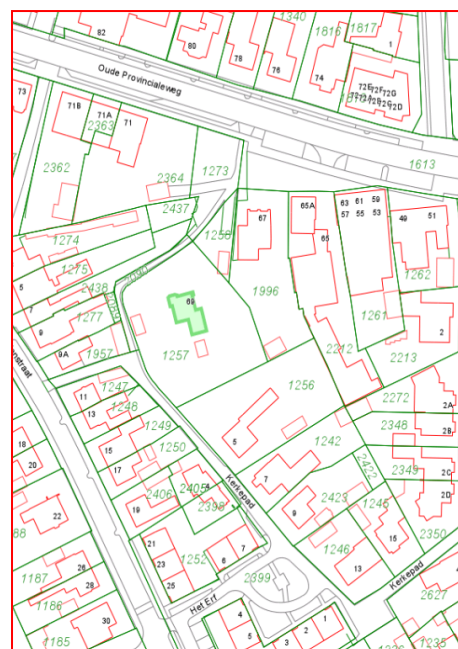
Linker zijgevel: een deur met betonnen luifel en links één en rechts twee driehoekige vensters op de punt met glas-in-lood. Op de verdieping een vijfdelig gekoppeld glas-in-lood venster onder een overstek in de uitbouw, gedekt met een plat dak. Het haaks geveldeel wordt afgesloten door een schoorsteen in rode baksteen. Hierop aansluitend de gevel van de éénlaags aanbouw, eveneens in rode baksteen, met een groot vierdelig venster en drie kleine vensters. Het dak van de aanbouw met rondom een houten balkonhek.

Rechterzijgevel: de erker van de voorgevel loopt de hoek om en door aan de rechterzijgevel. De dakhelling loopt door tot het dak van de erker, wordt dan gebroken door een rood bakstenen schoorsteen waarna het dak minder ver doorloopt: aan de achterzijde ongeveer tot de hoogte van het platte dak van de aanbouw. In de gevel bevindt zich nog een groot glas-in-loodvenster met een 3-ruits bovenlicht.

Achtergevel: naast de aanbouw, een openslaande deur met glas-in-loodbovenlicht. Op de verdieping bevindt zich een nieuw dubbel venster met draairamen en een nieuwe deur die toegang geeft tot het dak van de aanbouw. In de top van de gevel bevindt zich een, eveneens nieuw, enkel venster.

Achter aanbouw: een éénlaags uitbouw onder een plat dak met balkon. Aan de linkerzijde bevinden zich drie vierkante vensters en een groot kruisvenster. Ook de aanbouw heeft een rood bakstenen schoorsteen.

Erfbeplanting: rond een groot deel van het erf loopt een beukenhaag



Redengevende beschrijving: De aan de Oude Provincialeweg gelegen bakstenen villa uit 1934 is van belang vanwege zijn situering, als zeldzaam voorbeeld van een van de weg teruggelegen villa, van architectuurhistorisch belang vanwege het bouwtype en de detaillering, van cultuurhistorisch belang als voormalige burgemeesterswoning en van belang vanwege zijn gaafheid. De locatie is extra van belang als voormalige plaats van de Sint-Servatiuskerk



Hapert Oude Provincialeweg 83 - 85

Kadastraal : F 2415, F 2414 Bouwjaar : XXa Architect :	Oorspronkelijke functie : tramstation Huidige functie: woonhuis
Verbouwingen: 1974, 1976, 1982, 1986, 1989, 2012 Archief: BWT	

Beschrijving

Voormalig tramstation uit circa 1900-1910. Het op een rechthoekige plattegrond gelegen en in kruisverband opgetrokken bakstenen gebouw heeft één bouwlaag en zolderverdieping onder een gesmoorde kruispannen gedekt zadeldak. Aan de achterzijde rode Hollandse pannen en een aanbouw met lessenaarsdak. In de gevel bevinden zich eenvoudige trekankers. De voor en achtergevel hebben een gepleisterde plint met een gevelbeëindiging van getrapte blokandlijst en een zinken mastgoot. Vensters met bakstenen of hardstenen dorpels.

Voorgevel: van links naar rechts twee getoogde vensters van twee gekoppelde 6-ruits draairamen met ongedeeld bovenlicht, een opgeklapte deur met ongedeeld getoogd bovenlicht, een getoogd venster met bovenlicht, een klein 4-ruits venster, een later ingezet getoogd 6-ruits stalvenster, een gemeenschappelijk portiek in de contouren van de oorspronkelijke deeldeuren met korfboogontlasting en drie recente getoogde vensters. Hierboven drie recente 4-ruitsvensters. Links hiervan een spoor van een dichtgezette doorgang. Geveltekst: 'TRAMSTATION HAPERT/ CAFE DE ZWAAN EN STALLING.'

Linkerzijgevel: de begane grond is gepleisterd. Links twee 4-ruits vensters met gedeeld bovenlicht, waarvan het meest rechtse bij de opkamer behoort. Hieronder een 4-ruits kelderlicht met een diefijzer. Rechts een gekoppeld venster als in de voorgevel. In de ongepleisterde topgevel twee 6-ruits vensters.

Rechterzijgevel: toegang vooralsnog geweigerd. De eigenaren wensen eerst meer informatie van de gemeente.

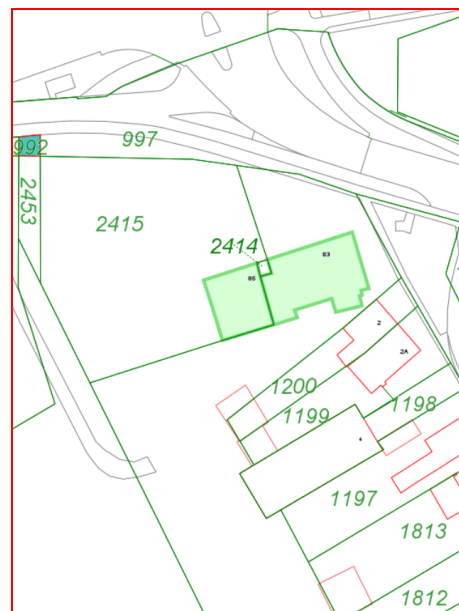
Achtergevel: twee 6-ruits vensters, twee deuren, kleine vensters met roedenverdeling.

Erfbepanting: op het terrein bevinden zich leilinden en een beukenhaag.

Opmerking: het oorspronkelijk als langgevelboerderij annex café gebouwde pand heeft in een latere fase een stations functie gekregen, ten behoeve van de stoomtramlijn Reusel-Eindhoven. Ter plaatse is eveneens een zijspoor aangelegd voor de afkoppeling van wagons geladen met bakstenen uit België. In 1982 zijn de oorspronkelijke stal en schuur in het achterhuis verbouwd tot woning, waarbij de vensters zijn vervangen en de rechtergevel een veranda heeft gekregen. Bij een verbouwing in 1986 zijn op de verdieping vensters toegevoegd.

Redengevende omschrijving

Het aan de Oude Provincialeweg gelegen bakstenen voormalige tramstation is van waarde vanwege zijn situering, als industrieel-archeologisch restant van een infrastructurele ontwikkeling binnen de regio, van architectuurhistorische waarde vanwege het zeldzame bouwtype en vanwege de detaillering en van cultuurhistorisch belang vanwege de gebruiksgeschiedenis van het pand en de rol die het heeft gespeeld voor de Hapertse gemeenschap



Hoogeloon De Hoef 19

Kadastraal : L 580 Bouwjaar : XIX Architect :	Oorspronkelijke functie : boerderij Huidige functie: woonhuis
Verbouwingen: Archief: BWT (niet aanwezig)	

Beschrijving

Opvallend groot opgezet boerderijcomplex, dat eertijds wellicht behoort heeft tot de abdij van Postel. Het complex bestaat uit een woongedeelte, dat in verschillende fasen is uitgebreid, een groot bedrijfs gedeelte dat gekoppeld is aan het woongedeelte. Het woongedeelte bestaat uit twee bouwlagen onder een met gesmoorde muldenpannen gedekt zadeldak met een nok in twee hoogten. Het bedrijfs gedeelte bestaat uit een enkele bouwlaag onder een met golfplaten gedekt mansardedak. De nokken liggen in één lijn. In het bedrijfs gedeelte bevinden zich nog oude gebinten, wellicht heeft ook het woongedeelte nog een oudere kern.

Voorgevel: De gevel is opgetrokken in kruisverband. De versteende gevel van het woongedeelte is deels gelijk aan de gevel van het bedrijfs gedeelte en dat deel heeft een gecementeerde plint. De indeling van het woongedeelte is van links naar rechts een 4-ruits schuifvenster, een deur met 3-ruits bovenlicht, een 4-ruits schuifvenster, een dito deur en een 4-ruits schuifvenster. In het bedrijfs gedeelte bevinden zich een staldeur met 4-ruits bovenlicht, twee 6-ruits getoogde stalramen, deels kleppend, een getoogde staldeur, een inrijpoort en een kleine staldeur. In een uitbouw aan de linkergevel beslaat een inrijpoort de gehele voorgevel. In de gevel van het bedrijfs gedeelte zijn verschillende herstellingen zichtbaar.

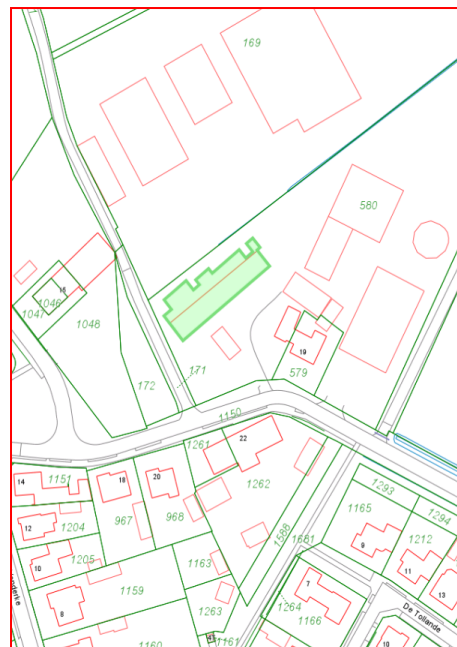
Linkergevel: Blinde kopgevel van het bedrijfs gedeelte met 20ste-eeuwse uitbouw onder lessenaarsdak met golfplaten. De gevel is opgetrokken in kruisverband, terwijl de uitbouw is opgetrokken in halfsteens verband.

Rechtergevel: De kopgevel van de uitbreiding van het woongedeelte is opgetrokken in rode baksteen, in kruisverband. In de gevel op de begane grond een verticaal 3-ruits venster met een rollaag en een bakstenen raamdorpel, op de verdieping een 6-ruits schuifraam, eveneens met rollaag en bakstenen raamdorpel. Een uitbouw aan deze gevel heeft een met rode en gesmoorde muldenpannen gedekt lessenaarsdak. De kopgevel van het oorspronkelijke woongedeelte is gepleisterd. In deze gevel bevindt zich een 4-ruits venster.

Achtergevel: De uitbouw aan de rechtergevel staat ook deels tegen de achtergevel. Het dak van het woongedeelte steekt deels door, tot aan de gevel van de gepleisterde kopgevel van het woongedeelte. Aan deze zijde is de gevel van het woongedeelte in dezelfde steen opgetrokken als die van het bedrijfs gedeelte. Aan de gevel van het bedrijfs gedeelte zijn verschillende uitbouwen geplaatst. De gevelopeningen zijn niet oorspronkelijk.

Redengevende omschrijving

Het boerderijcomplex is van grote monumentale waarde vanwege de oudere kern in het bedrijfs gedeelte en waarschijnlijk eveneens in het woongedeelte. De cultuurhistorische waarde van het complex ligt in het mogelijke verband met de abdij van Postel.



Hoogeloon Dijkstraat 2

Kadastraal : E 285 Bouwjaar : XIX A Architect :	Oorspronkelijke functie : boerderij Huidige functie : woonhuis
Verbouwingen: 1963, 1978 Archief: BWT	

Beschrijving

Langgevelboerderij op een rechthoekige plattegrond uit de eerste helft van de 19de eeuw. De bakstenen gevels zijn opgetrokken in kruisverband en eindigen met een muizentand. Het wolfsdak is deels gedekt met riet en deels met rode oude Hollandse pannen. De nok loopt evenwijdig aan de Dijkstraat. Het pand is rond 1900 uitgebreid. Mogelijk oudere kern.

Voorgevel: heeft ter hoogte van het woongedeelte een gecementeerde plint, het bedrijfs gedeelte heeft een grijs geschilderde plint. De voorgevel eindigt met een muizentandfries onder de dakvoet. De gevelindeling van links naar rechts: een 4-ruits stalraam, een gevelhoge dubbele inrijpoort, een 4-ruits stalraam, een gevelhoge dubbele inrijpoort (verlaagd?), een kleine staldeur, twee 12-ruits vensters met 8-ruits bovenlicht (waarvan een mogelijk later is aangebracht), een voordeur met bovenlicht en een 12-ruits venster met 8-ruits bovenlicht. Vensters woongedeelte met raamluiken.

Rechterzijgevel: heeft aan de achterzijde een mogelijk later verhoogde uitbouw. Op de begane grond bevindt zich een 4-ruits opkamer raam en een dichtgezet kelderlicht. Op de verdieping twee 4-ruits vensters met tognagels onder het wolfs eind. De plint van de voorgevel loopt niet door.

Linkerzijgevel: in deze kopgevel lijken de gevelopeningen later ingehakt te zijn. Dit geldt vooral voor de 4-ruits vensters op de verdieping. Op de begane grond een gewijzigde indeling met twee 12-ruits en een kleiner 4-ruits venster.

Achtergevel: is voor de helft wit gepleisterd. Het bakstenen deel van de gevel eindigt in een bloktand, die ongeveer een meter doorloopt in het gepleisterde deel. Een grijze gecementeerde plint loopt over de gehele breedte van de gevel. In het bakstenen deel van de gevel bevinden zich drie deuren en twee 4-ruits stalramen, in het gepleisterde deel een getoogd 4-ruits stalraam, een staldeur, een kleppend 3-ruits liggend venster, een staldeur met dubbel bovenlicht en aangrenzend 6-ruits venster en nog een kleppend 3-ruits liggend venster.

Erfbeplanting: Drie hoge lindebomen op het voorerf en een grote wilg op het achtererf.

Redengevende omschrijving

Deze langgevelboerderij heeft een groot cultuurhistorisch belang vanwege de mogelijk oude kern, de gave bouwmassa en vanwege de architectuur- en bouwhistorische details.



Hoogeloon Heieind 1

Kadastraal : K 135 Bouwjaar : Architect ..	Oorspronkelijke functie : Boerderij Huidige functie: woonhuis
Verbouwingen: 1989 Archief: BWT	

Beschrijving

Opvallende lange en brede langgevelboerderij bestaande uit één bouwlaag en een zolder onder een met eternietplaten gedekt zadeldak. De nok van het dak loopt evenwijdig aan de openbare weg. De boerderij bestaat uit een woon- en bedrijfsgedeelte op een oorspronkelijk rechthoekige plattegrond, die later is uitgebreid naar een L-vormige plattegrond. Een trasraam afgesloten door een rollaag, loopt rondom.

Voorgevel: deze lange gevel is opgetrokken in kruisverband. Een uitgemetselde fries loopt door over het woon- en bedrijfsgedeelte, evenals een trasraam afgesloten door een rollaag. De indeling van de gevel is van links en rechts; een recent venster met een anderhalf-steens strek, een deur met glas en enkel bovenlicht iets terugspringend, onder een steens rond-boog, een dito venster.

In het bedrijfsgedeelte van links naar rechts; een 6-ruits getoogd stalraam, een getoogde staldeur, drie 6-ruits getoogde stalramen, een getoogde staldeur en vier dito stalramen. Boven het tweede stalraam bevindt zich een hooiluik.


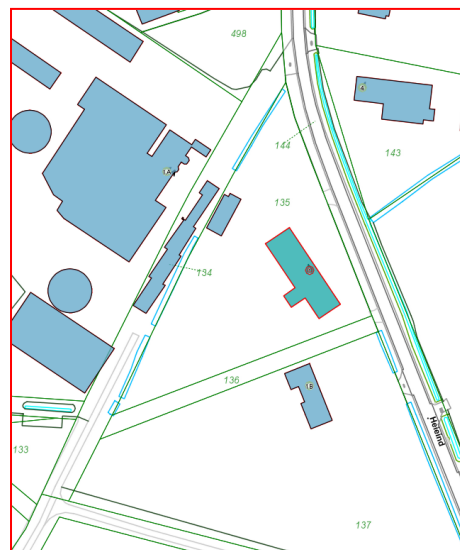
Rechterzijgevel: kopgevel met grote inrijpoort en links ernaast een getoogd stalraam en een kleine staldeur. De top van de gevel is gecementeerd en eindigt met een bloktand.

Linkerzijgevel: kopgevel van het woongedeelte gemetseld in halfsteens verband. Op de begane grond bevinden zich een opkamerraam en een kelderlicht met diefijzers en twee recente vensters. Op de verdieping bevinden zich drie kleinere recente vensters. Boven de vensters op de begane grond een anderhalf steens strek en op de verdieping een steens strek boven elk venster. Deze gevel eindigt eveneens in een bloktand met een uitgemetselde decoratie onder de schoorsteen.

Achtergevel: de achtergevel van het bedrijfsgedeelte, gemetseld in kruisverband, is aan de linkerzijde uitgebouwd in de tweede helft van de 20^{ste} eeuw. Ook deze gevel eindigt in een uitgemetselde fries. In het meest rechter gedeelte van de gevel is deze fries verdwenen, mogelijk door een latere herstelling. In de gevelopeningen zijn enkel nog nieuwe kozijnen aanwezig. In de achtergevel van het woongedeelte (halfsteens verband) twee zeer recente vensters.

Redengevende omschrijving:

Heieind 1 is van cultuurhistorisch belang vanwege de ligging in het dorp en van monumentaal belang vanwege de detaillering en de gaafheid.



Hoogeloon Hoofdstraat 45

Kadastraal : E 1638 Bouwjaar : 1927 Architect : Vervest, F.	Oorspronkelijke functie : woonhuis Huidige functie: woonhuis
Verbouwingen: Archief:	

Beschrijving

Voormalige onderwijzerswoning uit circa 1927 door de Eindhovense architect F. Vervest. Het op een vrijwel rechthoekige plattegrond gelegen en in Noords verband opgetrokken bakstenen gebouw heeft één bouwlaag en zolder met afgewolfd zadeldak onder gesmoorde verbeterde Hollandse pannen. Rechts een klein risaliet onder een zadeldak en dito pannen. De achteraanbouw heeft eveneens een zadeldak. Het pand heeft een bakgoot op klossen en horizontale strekse lagen als geveldecoratie in een donkerder kleur baksteen. Rondom een bloktandfries en een gebosseerd trasraam.

Voorgevel: drie traveeën: links een driedubbel gekoppeld venster met 4-ruits bovenlichten in gekleurd glas. In het midden een inpan-dig gelegen portiek met natuurstenen brievenbus en paneel deur en glas-in-lood bovenlicht. Daarboven bevindt zich een klein luifeltje. Rechts in het risalerend gedeelte een gekoppeld venster met 4-ruits bovenlichten met gekleurd glas. In de top een eenvoudig rechthoe-kig draaivenster.

Linkerzijgevel: op de begane grond: achter een grote plat afgedekte erker op een gemetselde plint met gekoppelde vensters en 4-ruits bovenlichten. Voor een recenter enkelvoudig venster. De verdieping heeft twee gekoppelde vensters, be-staande uit ongedeelde draairamen.

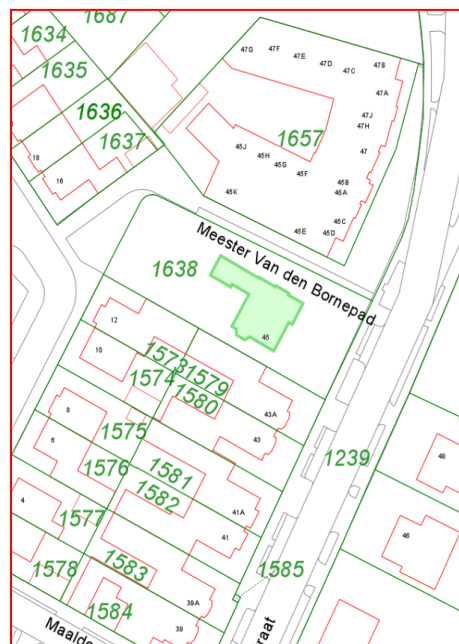
Rechterzijgevel: drie traveeën. Over de gehele hoogte een middenrisaliet, die het trappenhuis verbergt. De eerste travee is blind, de tweede bezit op de begane grond twee 6-ruits vensters met op de verdieping een groot gedeeld glas-in-lood venster. Rechts een venster zoals in de voorgevel links en een kelderlicht.

Achtergevel: heeft een ongedeelde venster met 4-ruits bovenlicht, een deur met 6-ruits bovenlicht en tuindeu-ren met bovenlichten. De achtergevel is uitgebouwd en opgetrokken met dezelfde uiterlijke kenmerken als het hoofdgebouw.

Interieur: veel van het oorspronkelijke interieur is behouden gebleven.

Redengevende omschrijving

Het aan de Hoofdstraat te Hoogeloon gelegen voormalige schoolhuis is van belang vanwege zijn situering naast de in 1988 afgebroken school, van architectuurhistorische waarde vanwege het bouwtype en de detail-lering, van cultuurhistorisch belang als voorbeeld van een ontwikkeling op pedagogisch gebied en van waar-de vanwege zijn gaafheid en interieur.



Aanzicht voorgevel



Aanzicht rechterzijgevel



Aanzicht achtergevel



Aanzicht linkerzijgevel

Hoogeloon Hoofdstraat 49

Kadastraal : E 1656 Bouwjaar : 1902 Architect :	Oorspronkelijke functie : burgemeesterswoning Huidige functie: woonhuis
Verbouwingen: Archief: BWT (niet aanwezig)	

Beschrijving

Burgemeesterswoning uit 1902. Het op een Uvormige plattegrond gelegen en in kruisverband opgetrokken bakstenen woonhuis heeft één bouwlaag met zolderverdieping onder een met gesmoorde muldenpannen gedekt zadeldak. De nok ligt evenwijdig aan de weg. Het pand heeft twee éénlaags aanbouwen met schilddaken op een rechthoekige plattegrond. Rondom een gepleisterde plint. Aan de nokeinden bevinden zich twee uitkragende schoorstenen.

Voorgevel: bestaat uit vijf traveeën. Centraal in een inpandig portiek ligt de voordeur met gietijzeren raamroosters en ongedeeld bovenlicht. Rechts naast de deur zit een gevelsteen met de tekst 'A.J. van Eijk-de Bont 19 4/8 02' (4 augustus 1902). Ter weerszijden van de deur bevinden zich twee T-vensters met hardstenen onderdorpels. Boven de voordeur een uitkragende Vlaamse gevel met schouderstukken, hardstenen deklijsten, zadeldak en piron. In een getoogd spaarveld bevindt zich een T-venster. De boogvullingen van de segmentbogen in de voorgevel zijn uitgevoerd in een gepleisterd gekleurd tegeltjesmotief. Voor de gehele voorgevel ligt een hardstenen stoep. In de gevel bevinden zich sierankers. De gevel wordt afgesloten met een gestucte geprofileerde kroonlijst met bakgoot.

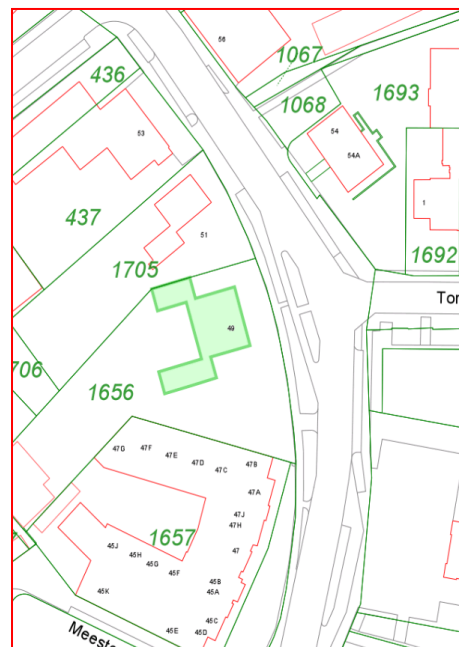
Linkerzijgevel: op begane grond een venster als in de voorgevel, op de verdieping twee kleinere vergelijkbare vensters. Aan deze zijde eenvoudige ankers.

Rechterzijgevel: de begane grond is blind. Op de verdieping twee vensters als links.

Achtergevel: is symmetrisch van indeling met drie assen. Centraal een deur met glas-in-lood bovenlicht met aan weerszijden een venster. Rechts naast de deur zijn sporen zichtbaar van het privaat.

Aanbouwen: in de rechteraanbouw bevindt zich nog de oorspronkelijke bakoven. Het is niet geheel duidelijk in hoeverre de aanbouwen en de zich daarin bevindende vensters en deuren oorspronkelijk zijn.

Interieur: het interieur uit de bouwtijd is goed bewaard gebleven.



Redengevende omschrijving

De aan de Hoofdstraat gelegen voormalige burgemeesterswoning is van architectuurhistorische waarde vanwege het bouwtype en de detaillering, van cultuurhistorische waarde vanwege zijn vroegere bewoner en bouwheer en van waarde vanwege zijn gaafheid.



Hoogeloon Hoogcasteren 10

Kadastraal : M 324 Bouwjaar : 1936 Architect :	Oorspronkelijke functie : boerderij Huidige functie: boerderij
Verbouwingen: Archief: BWT (niet aanwezig)	

Beschrijving

Langgevelboerderij uit 1936. De op een rechthoekige plattegrond met achteraanbouw gelegen en in Noords verband opgetrokken langgevelboerderij heeft één bouwlaag met zolderverdieping onder een met gesmoorde tuile-du-nordpannen gedekt zadeldak. De nok ligt evenwijdig aan de weg.

Vorgevel: bestaat uit tien traveeën met links een latere aanbouw met nogmaals drie traveeën. Van links naar rechts (hoofdbouw): twee betonnen 4-ruits vensters, een grote staldeur (roldeur), vier vensters als voornoemd, een paneeldeur met links en rechts een gekoppeld venster met dubbele bovenlichten en luiken. In de gevel zitten eenvoudige ankers en een koppenlaag.

Rechterzijgevel: voor bevindt zich een enkelvoudig venster met ongedeeld bovenlicht. Achter een samengesteld kelderlicht met daarboven een gekoppeld opkamervenster met bovenlichten. De verdieping heeft twee vensters zoals het opkamervenster. Ook hier eenvoudige ankers. De gevel wordt afgesloten met een schoorsteen.

Linkerzijgevel: aangebouwd stalgedeelte. De voorzijde heeft drie getoogde betonnen 4-ruits vensters, de linkerzijde vier gekoppelde betonnen 3-ruits vensters met centraal een toegangsdeur. Boven in de topgevel bevindt zich een rond venster.

Achtergevel: is grotendeels nieuw, met nieuwe ramen en heeft over de hele breedte een aanbouw.



Redengevende omschrijving

De aan Hoogcasteren gelegen bakstenen langgevelboerderij met aanbouwen uit 1936 is van architectuurhistorische waarde vanwege het bouwtype en de detaillering en van belang vanwege haar gaafheid.



Hoogeloon Hoogcasteren 23

Kadastraal : M 116 Bouwjaar : XIX Architect :	Oorspronkelijke functie : woonhuis Huidige functie: schuur
Verbouwingen: Archief: BWT (niet aanwezig)	

Beschrijving

Schuur op rechthoekige plattegrond uit de 19de eeuw met oudere kern . De in vakwerk en deels in halfsteens verband opgetrokken houten, bakstenen en kalkzandstenen schuur bestaat uit een bouwlaag met zolderverdieping onder een met rode muldenpannen gedekt zadeldak. De nok ligt evenwijdig aan de straat. In het interieur staan nog 18de-eeuwse eikenhouten gebinten. Oorspronkelijk deed deze schuur waarschijnlijk dienst als woonhuis, onder de middelste travee bevindt zich de kelder.

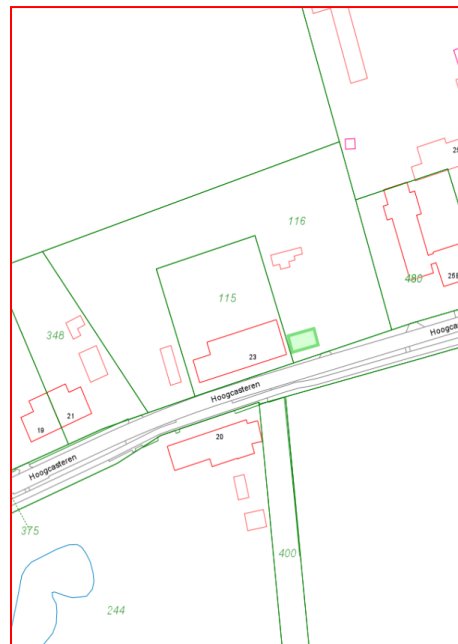
Voorgevel: het bovenste deel van de gevel bestaat uit houten planken, de onderzijde is opgetrokken in halfsteens verband. In het midden van de gevel bevindt zich een inrijpoort van gevelhoogte. Links daarvan vier gekoppelde 2-ruits stalramen en rechts twee langwerpige stalramen. In de gevel zijn verschillende herstellingen te zien.
Rechterzijgevel: deze kopgevel heeft een onderlaag van baksteen in halfsteens verband met daarop een grote top van houten planken. In de stenen gevel bevindt zich een langwerpig horizontaal 6-ruits raam met een houten latei. De achtergevel is uitgebouwd. Deze uitbouw heeft een houten zijgevel.

Linkerzijgevel: wordt door begroeiing aan het oog onttrokken.

Achtergevel: is eveneens niet waarneembaar vanwege een open uitbouw, bestaande uit een afdak op houten staanders. Aan de achterzijde is het dak gedekt met gesmoorde en enkele rode muldenpannen.

Redengevende omschrijving:

De aan Hoogcasteren gelegen schuur uit de 19de eeuw is van architectuur- en bouwhistorische waarde vanwege het bouwtype en de toegepaste constructie en materialen en vanwege zijn gaafheid. Bovendien hebben de 18de-eeuwse eiken gebinten in het interieur een hoge bouwhistorische en monumentale waarde.



Hoogeloon Hoogcasterseweg 3

Kadastraal : E 559 Bouwjaar : 1940 Architect : Bedaux, J	Oorspronkelijke functie : kapel Huidige functie: Kapel
Verbouwingen: Archief: BWT (niet aanwezig)	

Beschrijving

Mariakapel uit 1940 ontworpen door J. Bedaux. De op een nagenoeg rechthoekige plattegrond gelegen gewitte eenbeukige in Vlaams verband opgetrokken kapel heeft één bouwlaag met zadeldak met leien Maasdekking. Op het dak bevindt zich een dakruiter met smeedijzeren kruis, vervaardigd door B. van Gompel. Het koor is driezijdig gesloten. Rondom loopt een zwarte plint.

Voorgevel: tuitgevel met hardstenen dekplaten op licht uitkragende schouders en top. Centraal onder een rondboog de ingang met geprofileerde imposten. Op de linkerhoek van de voorgevel en doorlopend in de zijgevel is een steen aangebracht met het opschrift: (voorzijde) 'Grondvest ons in Vrede 20 oktober 1940', (zijgevel) 'Hoogeloon schonk deze kapel aan H. Beex, priester uit deze par. bij diens eerste H. Mis.'

Zijgevels: achterin, aan beide zijden, een eenvoudig rondboogvenster met bakstenen afzaat en glas-in-loodvulling. Aan de zuidzijde een door Luc van Hoek ontworpen raam uit 1946, met Johannes de Evangelist, dat herinnert aan Jan Goossens (gest. 10 mei 1940). Aan de noordzijde een door Cor Donkers ontworpen raam uit 1990, met de Doop in de Jordaan, dat herinnert aan Joh. Balduk (gest. 15 mei 1940).

Sluiting: is blind.

Interieur: de kapel heeft een open sporenkap en een bakstenen vloer. Het interieur is gewit, met een blauw geschilderde absidiool. Dit wordt van het schip gescheiden door een triomfboog met geprofileerde natuurstenen aanzetten en smeedijzeren hek. Het beeld van een staande, gekroonde Maria, met op de rechterarm het Christuskind, is afkomstig uit de kerk van Casteren. In de rechterzijmuur steen met inscriptie: 'A. Witlox pastoor Hoogeloon 1939-1941bid voor mij'.

Redengevende omschrijving

De kapel is van waarde vanwege zijn situering aan de rand van het dorp met historische begroeiing, van architectuurhistorische waarde vanwege bouwtype en stijl, van cultuurhistorische waarde als voorbeeld van Mariadevotie in het dorp en vanwege de gaafheid van de hoofdvorm.



Hoogeloon Ir. Mettropweg nabij nr. 5

Kadastraal : K 274 Bouwjaar : XXb Architect :	Oorspronkelijke functie : verdedigingswerk Huidige functie: -
Verbouwingen: Archief:	

Beschrijving

Verdedigingswerk uit de Tweede Wereldoorlog. Het op een nagenoeg vierkante plattegrond gelegen en in kruisverband opgetrokken verdedigingswerk bestaat uit één bouwlaag met een plat betonnen dak. Aan de straatzijde (zuidwest) bevindt zich een vijfzijdige geschutskoepel.

Voorgevel: drie zijden van de geschutskoepel met in de tweede en derde zijde kleine horizontale schietopeningen, links hiervan gevelvlak met deuropening en twee kleine openingen.

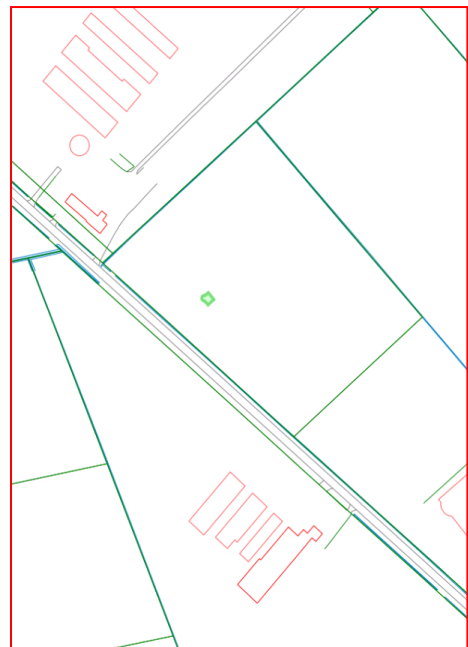
Linkerzijgevel: twee overige zijden van de geschutskoepel met kleine horizontale schietopeningen, gevelvlak met enkele kleine openingen.

Rechterzijgevel: is blind.

Achtergevel: is blind.

Redengevende omschrijving

Het aan de Ir. Mettropweg gelegen bakstenen en betonnen verdedigingswerk uit de Tweede Wereldoorlog is van belang vanwege zijn situering als onderdeel van een verdedigingsnetwerk, van bouw- en architectuurhistorische waarde als voorbeeld van een zeldzaam constructie- en bouwtype, van cultuurhistorische waarde als militair object dat in de oorlog is gebouwd en van waarde vanwege zijn gaafheid.



Aanzicht voorzijde



Aanzicht rechterzijde



Aanzicht achter- en linkerzijde

Hoogeloon Landrop 9

Kadastraal : H 717 Bouwjaar : 1900 Architect :	Oorspronkelijk functie : boerderij Huidige functie: boerderij
Verbouwingen: 1955, 1964, 1966, 1978 Archief: BWT	

Beschrijving

Langgevelboerderij uit circa 1900. De op een rechthoekige plattegrond gelegen en in kruisverband opgetrokken langgevelboerderij bestaat uit één bouwlaag met zolder onder een met gesmoorde verbeterde Hollandse pannen gedekt zadeldak. De nok ligt haaks op de weg.

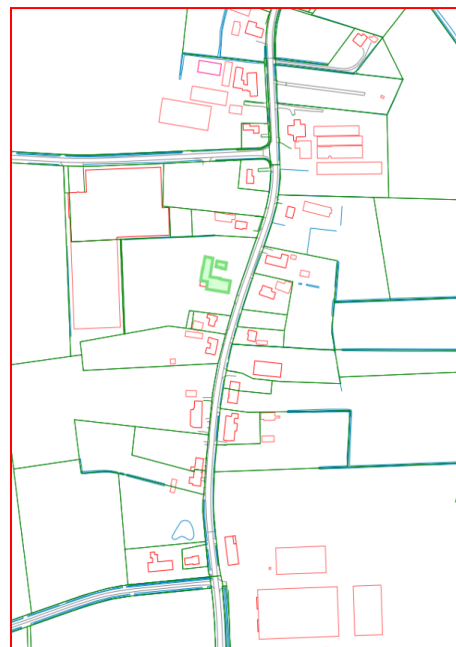
Voorgevel (zuid): telt negen traveeën. Van links naar rechts: vier betonnen 3-ruits stalramen met boven het derde raam een door de daklijn heengesloten zolderluik, een opgeklampte staldeur en een 3-ruits betonnen stalraam. Bij het woongedeelte een getoogd T-venster met drieledig (klep)bovenlicht, luiken en siermetselwerk; hierboven een dakkapel. Vervolgens een glasdeur met drieledig bovenlicht en een T-venster als voornoemd. De vensters en luiken zijn vernieuwd. In het woongedeelte zijn steens segmentbogen met siermetselwerk in de boogvelden boven vensters en deur toegepast. De gevel heeft een tandlijst en siermetselwerk en eenvoudige trekankers op twee niveaus.

Rechterzijgevel (topgevel aan straatzijde): een venster als in de voorgevel, een kleiner venster met anderhalve strek. Op de verdieping bevinden zich twee kleine T-vensters met drieledige bovenlichten. De daklijst heeft een bloktand en siermetselwerk. Op de top een uitkragende schoorsteen. In de gevel bevinden zich enkele eenvoudige ankers.

Noordgevel: wordt door begroeiing aan het oog onttrokken.

Achtergevel: heeft over de hele lengte een uitbouw, bedekt met golfplaten. Rechts in de achtergevel twee 4-ruits vensters, daarnaast een naar binnen gelegen portiek met nieuwe deur, vervolgens weer twee enkele vensters met strekse bogen en bakstenen onderdorpels. In de gevel van het recent uitgebouwde linker gedeelte bevinden zich vijf betonnen stalramen.

Erfbeplanting: aan de straatzijde twee linden.



Redengevende omschrijving

De aan de Landrop gelegen bakstenen langgevelboerderij uit circa 1900 is van waarde vanwege zijn situatie als voorbeeld van een langgevelboerderij die haaks op de weg ligt, van architectuurhistorische waarde vanwege het bouwtype en de detaillering en van waarde vanwege zijn gaafheid.



Aanzicht voorgevel



Aanzicht rechterzijgevel



Aanzicht rechterkant achtergevel



Aanzicht linkerkant achtergevel

Hoogeloon Vessemseweg 7a

Kadastraal : E 1709 Bouwjaar : 1919 Architect : Kooken, L.J.P.	Oorspronkelijke functie : directeurswoning Huidige functie: woning
Verbouwingen: Archief:	

Beschrijving

Voormalige directeurswoning uit 1919, ontworpen door de Eindhovense architect L.J.P. Kooken. Het pand heeft een vrijwel rechthoekige plattegrond en is op een terp gelegen. De voorgevel is in kruisverband opgetrokken, de overige gevels in Vlaams verband. Het bakstenen woonhuis bestaat uit één bouwlaag met zolderverdieping onder een samengesteld dak gedekt met rode tuile-du-nordpannen. Toepassing van bakgoten. De hoofdmassa is voorzien van een hoog schilddak, waaraan linksvoor en rechtsachter een uitgebouwd deel met dwars zadeldak. Van het dak van de hoofdmassa zijn twee piroenen verdwenen. Het trasraam is in een donkerder kleur baksteen uitgevoerd. Rondom loopt een gevarieerd, rijk gemetseld fries. De dakkapellen hebben dubbele draairamen.

Voorgevel: van links naar rechts zes traveeën, waarvan de eerste twee in het uitgebouwde deel met topgevel risaleren. Hierin twee ongedeelde vensters met glas-in-lood bovenlicht en dubbele luiken in de eerste, tweede, vijfde en zesde travee, afgesloten met streken en geglazuurde waterslagen. Op de verdieping bevindt zich een dubbel draairaam onder een rondboog met veldvulling van rollaag en visgraatmotief. Ter weerszijden van dit venster bevinden zich geglazuurde tegelvelden in ruitvorm, in de kleuren paars en geel. De derde en vierde travee liggen onder een laag doorschietend dakvlak met ingang en vestibule. Aan de voorzijde bevinden zich twee smalle verticale rondboogvensters met glas-in-lood; hieronder een kelderlicht. Op de hoek een schuine steunbeer. Haaks hierop aan de rechterzijde de rondbogige paneeldeur met vierledig oculus erboven. Het nog iets verder teruggelegen rechterdeel heeft twee vensters als in de risaliet.

Linkerzijgevel: van achter naar voor: twee vensters met roedenverdeling, een deur, één breed en twee smalle vensters als in risaliet aan voorzijde. Aansluitend een uitspringend bouwdeel linksachter met een zadeldak: aan de voorzijde een glasdeur met vierledig bovenlicht, de zijgevel heeft twee kleinere schuifvensters.

Rechterzijgevel: heeft twee smalle eenruiters met glas-in-lood bovenlicht en luiken. \


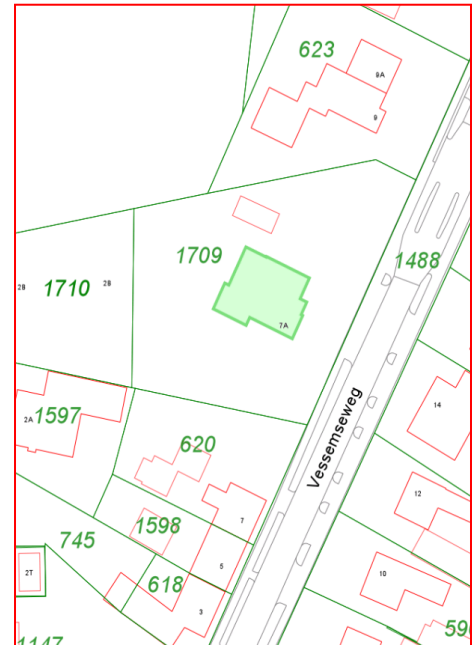
Achtergevel: heeft een aanbouw met dezelfde detaillering als het hoofdgebouw.

Interieur: een aantal oorspronkelijke details is bewaard gebleven - het is niet zeker of dit ook voor de aanbouw geldt.

Opmerking: het woonhuis is ontworpen door dezelfde architect die verantwoordelijk was voor het ontwerp van de in de nabijheid gelegen melkfabriek Sint Pancratius (Vessemseweg 1). Het hierboven beschreven huis werd bewoond door directeur Dings van deze fabriek. Naderhand is het pand aan de achterzijde uitgebreid met een plat afgedekte aanbouw.

Redengevende omschrijving

De aan de Vessemseweg gelegen voormalige directeurswoning is van belang vanwege zijn situering in de nabijheid van de melkfabriek Sint Pancratius, van architectuurhistorische waarde vanwege het bouwtype en de detaillering, van cultuurhistorisch belang vanwege zijn geschiedenis en van waarde vanwege zijn gaafheid



Netersel De Hoeve 4

Kadastraal : A 3463 Bouwjaar : 1948/49 Architect : Geenen, C.G.G.	Oorspronkelijke functie : kerk Huidige functie: kerk
Verbouwingen: Archief: BWT	

Beschrijving

R.K. kerk uit 1948/49 van architect C.G.G. Geenen, gebouwd ter plaatse van een in de oorlog verwoeste kerk uit 1932 van E.G.S. Heijkants. De kerk staat met de toren aan de weg; aan de achterzijde ligt het kerkhof. De kerk is aan de rechterzijde verbonden met de pastorie.

Voorzijde: de toren is opgebouwd uit drie geledingen en gemetseld in Vlaams verband. In de onderste geleding bevindt zich in een spitsboognis, gedeeltelijk gevuld met siermetselwerk, een dubbele toegangsdeur. Aan weerszijden van de nis een lichtspleet met steense strek. Er zijn incidenteel zandstenen hoeksteenblokken aangebracht. De gevel heeft een uitspringende plint met gedeeltelijk siermetselwerk. De tweede geleding heeft een rondboogvenster met natuurstenen aanzetstenen en een glas-in-lood raam. De derde geleding heeft twee galmgaten met klok. Boven een langgerekt boogfries een uitgemetselde bloktand onder de dakvoet. De drie geledingen worden gescheiden door waterlijsten. Het dak van de toren is een vierkant, tot achtkantig ingesnoerde spits. Rechts aan de toren loopt een verbindingsgang met de pastorie. Deze gang heeft een deur en rondboogvensters als in de toren. Het zadeldak op de uitgemetselde dakvoet is gedekt met gesmoorde verbeterde Hollandse pannen.

Linkerzijde: de linkerzijgevel van de toren heeft in de eerste geleding een dubbel rondboogvenster met zandstenen deelzuil en glas-in-lood. In de oksel van de toren en de uitgebouwde zijbeuk is een latere schoorsteen geplaatst. De linkerzijgevel heeft een basicale opzet in zeven traveeën. De zijbeuk en de lichtbeuk hebben rondboogvensters met glas-in-lood en zandstenen aanzetstukken. De traveeën worden gescheiden door kleine steunberen, zowel van de lichtbeuk als van de lagere zijbeuk. De lichtbeuk heeft dubbele vensters met zandstenen deelzuilen, behalve de twee vensters op de hoeken wat enkele rondboogvensters zijn. De lagere zijbeuk heeft zeven enkele rondboogvensters. Alle vensters hebben afgeschuinde dagkanten. De lichtbeuk heeft een uitgemetselde fries met siermetselwerk en een latere houten dakgoot met fraaie koperen hemelwaterafvoeren. Het dak is gedekt met gesmoorde verbeterde Hollandse pannen. De eindgevel van zowel de licht- als de zijbeuk hebben uitgemetselde schouderstukken en een zandstenen dakrand.

Rechterzijde: de rechterzijgevel heeft dezelfde opzet en indeling als de linkerzijgevel.

Achterzijde: is een driezijdig gesloten koor met driezijdig getrapte steunberen. De achterste koortravee is blind, de rest heeft langgerekte rondboogvensters met dezelfde detaillering als de vensters in de zijgevels. Het uitgemetselde fries loopt door aan de achterzijde. Aan de rechterzijde van de achtergevel is de sacristie gebouwd. Deze heeft in de achtergevel drie rondboogvensters als in de zijgevels. De gevel heeft een plint met gedeeltelijk siermetselwerk, deze is echter niet, zoals de voor- en zijgevel, uitgemetseld. De sacristie heeft een geknikt dakvlak en een geknikte eindgevel met schouderstukken. In deze topgevel ook weer drie gelijke rondboogvensters.

Redengevende omschrijving

De aan De Hoeve te Netersel gelegen R.K. Kerk uit de wederopbouwperiode van 1948/1949 is van belang vanwege zijn situering, van architectuurhistorische waarde vanwege het bouwtype en de detaillering, van cultuurhistorisch belang vanwege zijn functie en van waarde vanwege zijn gaafheid.





Aanzicht voorzijde



Aanzicht achterzijde



Aanzicht linkerzijgevel



Aanzicht rechterzijgevel



Detail koor

Netersel De Hoeve 6

Kadastraal : A 3241 Bouwjaar : 1932 Architect : Heijkants & zoon	Oorspronkelijke functie : pastorie / woonhuis Huidige functie: woonhuis
Verbouwingen: 1946, 1984, 1999 Archief: BWT	

Beschrijving

Pastorie en woonhuis met Amsterdamse Schoolinvloeden uit 1932, ontworpen door J. Heijkants & Zoon. Het op een L-vormige plattegrond gelegen en in Noords verband opgetrokken gebouw heeft twee bouwlagen en een zolderverdieping onder een met rode op-nieuw verbeterde Hollandse pannen gedekt zadeldak, dat aan de rechterzijde doorschiet. Aan de oostzijde (rechterzijde) van het pand bevinden zich een aantal eraan vastgebouwde volumes. De nok ligt haaks op de straat. De andere uitbouwen hebben platte daken. Rondom toepassing van brede bakgoot en een daklijst op klossen. Haaks op het doorschietend dakvlak bevinden zich twee vernieuwde dakkapellen onder zadeldaken. Daarachter twee hoge schoorstenen.

Voorgevel: is twee traveeën breed. Links een driedelig, rechts een tweedelig samengesteld venster met glas-in-lood bovenlichten. Deze vensters waren oorspronkelijk voorzien van buitenluiken (deze zijn thans ook weer aangebracht). Op de verdieping twee dubbele vensters en op de zolderverdieping een dubbel venster. Alle vensters hebben geglazuurde raamdorpelstenen. Onder de vensters van de begane grond loopt een trasraam met rollaag rondom.

Linkerzijgevel: begane grond en verdieping zijn gelijk aan de voorgevel, uitgebreid met een travee (begane grond zonder luiken). Aanbouw met deels zadeldak.

Rechterzijgevel: een opgeklapte deur met smeedijzeren decoratie, geprofileerd deurkalf en smaller glas-in-lood bovenlicht. Boven een hardstenen bovendorpel bevindt zich de eerste steen met de tekst: 'De eerste steen gelegd door J. van Moorsel pastoor 29 maart 1932'.

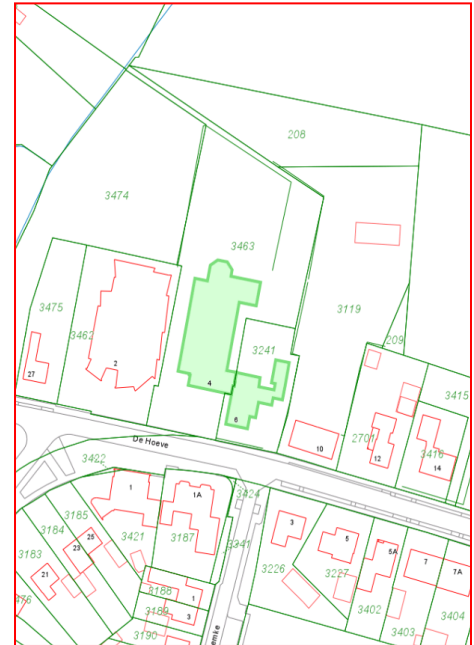
Op de verdieping een venster met bovenlicht. In de uitbouw drie kruiskozijsen met glas-in-lood bovenlichten. In de laatste travee bevindt zich een groot trappenhuis met verticale glas-in-lood vensters en plat dak.

Achtergevel: is uitgebouwd met een serre met twee dubbele deuren en drie dubbele vensters, allemaal met een dubbel bovenlicht met glas-in-lood. De serre heeft een zeer licht hellend dak. In de achtergevel bevinden zich op de verdieping drie dubbele vensters en een klein dubbel venster met een horizontale roede. In de top een deur met 4-ruits glas.

Aanbouw: een tweede toegangsdeur met glas-in-lood bovenlicht en granieten stoep; vervolgens drie verticale vensters en garagedeuren. Alle vensters hebben geglazuurde onderdorpels en strekken.

Redengevende omschrijving

De aan De Hoeve gelegen pastorie is van waarde vanwege haar situering tegen de kerk aan en deel uitmakend van een historisch gegroeid ensemble (met kerk en begraafplaats), van architectuurhistorische waarde vanwege het bouwtype en de bouwstijl, met invloeden van Amsterdamse School, van cultuurhistorische waarde en van waarde vanwege de gaafheid van de hoofdvorm en de detaillering.



Netersel De Lei 15

Kadastraal : L 2 Bouwjaar : XIX Architect :	Oorspronkelijke functie : boerderij Huidige functie: boerderij
Verbouwingen: Archief:	

Beschrijving

Aan de weg gelegen langgevelboerderij uit de 19de eeuw. Het op een rechthoekige plattegrond gelegen en in kruisverband opgetrokken bakstenen pand heeft één bouwlaag met zolderverdieping onder een deels met riet, deels met rode pannen gedekt schilddak. Het dak is aan de achterzijde verlengd met een knik. De nok ligt evenwijdig aan de weg. Aan de rechterzijde is een dwarsgeprojecteerd volume van latere datum aan de boerderij vastgebouwd.

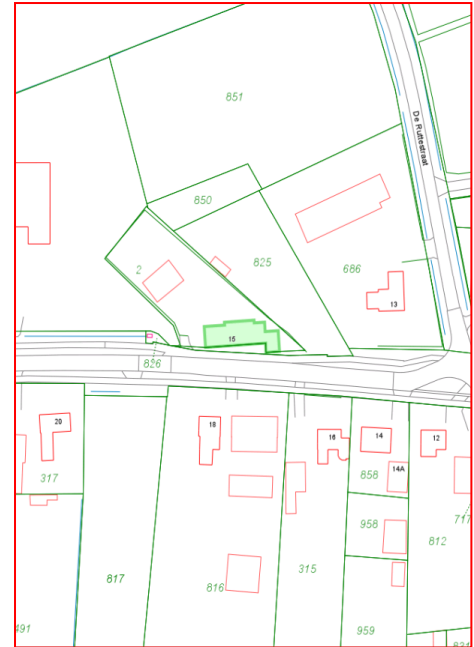
Voorgevel: is acht traveeën breed. Van links naar rechts: een stalvenster; een dubbele opgeklampte deur over gevelhoogte, een stalvenster, een nieuw getoogd samengesteld venster met roedenverdeling en luiken op de plaats van voormalige staldeuren, een nieuw draaivenster met roedenverdeling, een nieuwe deur, twee nieuwe draaivensters als voornoemd. Het dakvlak wordt onderbroken door twee halfronde dakvensters met roedenverdeling.

Linkerzijgevel: een klein horizontaal venster.

Achtergevel: de indeling is gewijzigd, met uitzondering van een venster en een opgeklampte deur.

Erfbeplanting: voor het pand een leilinde, links opzij onder andere een notenboom en een beukenhaag.

Opmerking: de oude gebintconstructie is volgens de bewoonster nog aanwezig



Redengevende omschrijving

De aan De Lei gelegen bakstenen lang gevelboerderij is van situeringswaarde als restant van de oorspronkelijke agrarische bebouwing in Netersel, van architectuur- en bouwhistorische waarde vanwege het bouwtype en de constructie en van waarde vanwege de gaafheid.



Aanzicht voorgevel



Aanzicht achtergevel linkerkant



Aanzicht rechterzijgevel

Netersel F. v.d. Heijdenstraat 49

Kadastraal : L 495, 496 Bouwjaar : XIX (oudere kern) Architect :	Oorspronkelijke functie : boerderij Huidige functie: woonhuis
Verbouwingen: 1964,1972,1978,1983,1985 Archief: BWT	

Beschrijving

Langgevelboerderij uit de 19de eeuw met oudere kenmerken en een oudere kern. De witgeschilderde gevels zijn gemetseld in kruisverband. Een zwart geschilderde plint, deels gecementeerd, loopt rondom, met uitzondering van de linkerzijgevel. Het zadeldak met wolfseinden, waarvan de nok evenwijdig loopt aan de straat, is deels gedekt met gesmoorde en rode oude Hollandse pannen en deels met riet.

Voorgevel: alle gevelopeningen zijn later ingehakt. Het woongedeelte heeft twee grote nieuwe 16-ruits schuifvensters rechts van een nieuwe voordeur met 18de-eeuwse kenmerken. In het voormalige stalgedeelte is tussen twee getoogde 6-ruits stalraampjes een groot dubbel raam met segmentboog aangebracht. Daarnaast een naar binnenvallend portiek onder een korfboog. Links van het portiek bevinden zich nog twee stalramen. Onder de dakrand loopt een muizentand.

Rechterzijgevel: hier zijn eveneens twee grote 16-ruits schuifvensters ingehakt. De ramen, de raamdorpels en de strekken van deze gevelopeningen zijn vervangen. De gevel in kruisverband bevat nog wel oud metselwerk. Onder het dakschild bevindt zich nog een klein 4-ruits venster.

Linkerzijgevel: dit is de enige gevel waar de plint niet loopt. Het dak loop hier lager door dan aan de rechterzijde. Onder het dak bevinden zich twee 6-ruits getoogde stalramen.

Achtergevel: tegen de achtergevel staat een oud bakhuisje met een tuitgeveltje en een uitgemetselde dakvoet onder het zadeldak. De achtergevel is aan de linkerzijde uitgebouwd. Tussen deze uitbouw en het bakhuisje is een grote deur met veel glas aangebracht. In de oksel van de gevel en het bakhuis is een deel uitgebouwd. Rechts van het bakhuisje is in de achtergevel een nieuw 12-ruits venster aangebracht, naast een nieuwe deur.

Redengevende omschrijving

De boerderij heeft een hoge waarde vanwege de architectuur en de duidelijk oudere elementen die nog bewaard zijn gebleven. Bovendien is het van belang vanwege de behouden gaafheid en detaillering.



Netersel F. v.d. Heijdenstraat ong.

Kadastraal : L 805 Bouwjaar : 1945 Architect :	Oorspronkelijke functie : kapel Huidige functie: kapel
Verbouwingen: Archief: BWT (niet aanwezig)	

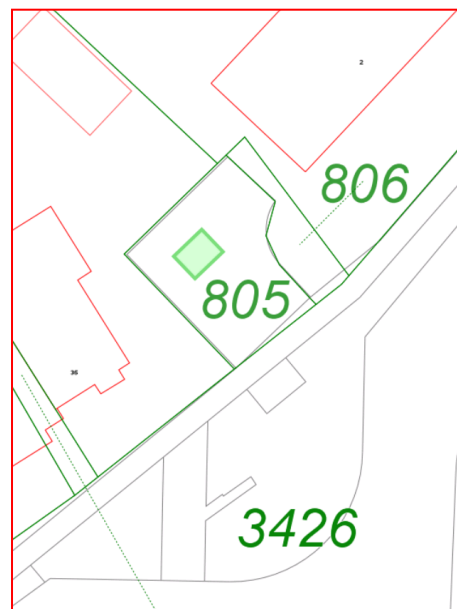
Beschrijving

Wegkapel uit 1945. De op de hoek van de F. v.d. Heijdenstraat/De Lei gelegen en in baksteen opgetrokken kapel ligt op een rechthoekige plattegrond. Zij is voorzien van een zadeldak met rode verbeterde Hollandse pannen. De nok ligt haaks op de F. v.d. Heijdenstraat

Voorgevel : een verhoogde tuitgevel met schouderstukken, bekroond met een smeedijzeren kruis. Centraal in een halfronde nis staat op een uitstekende natuurstenen sokkel een natuurstenen beeld van Maria met kind; ervoor een smeedijzeren ornament. De tekst van de gevelsteen eronder luidt: "Maria ons leven onze zoetheid onze hoop wees gegroet in onze gedacht'n blijve F. Alph. v.d. Heijden geb. 29-1-96 gefus. 20-9-44 Hij stierf strijdend in 't verzet stort gij voor hem 'n klein gebed". Alle andere gevels zijn blind.
Erf(bepanting): aan drie zijden omgeven door een lage bakstenen muur met ezelsruggen en solitairbomen (onder andere populieren).

Redengevende omschrijving

De op de hoek van de F. v.d. Heijdenstraat/De Lei gelegen bakstenen weggapel is van waarde vanwege zijn situering binnen het dorp, van architectuurhistorische waarde vanwege het bouwtype, van cultuurhistorische waarde voor Netersel als verwijzing naar een gebeurtenis uit de Tweede Wereldoorlog en vanwege de gaafheid van de hoofdvorm.



Netersel Latestraat 12

Kadastraal : L 837 Bouwjaar : 1778 Architect :	Oorspronkelijke functie : boerderij Huidige functie: woonhuis
Verbouwingen: Archief: BWT (niet aanwezig)	

Beschrijving

Langgevelboerderij uit 1778. Het op een rechthoekige plattegrond direct aan de weg gelegen en in kruisverband opgetrokken bakstenen gebouw heeft één bouwlaag met zolderverdieping onder een met rode oud-Hollandse pannen gedekt afgewolfd zadeldak dat aan de achterzijde enigszins doorschiet. De nok ligt evenwijdig aan de weg.

Vorgevel: is zes traveeën breed. In het woonhuisgedeelte (links) bevindt zich een opgeklampte deur met gedeeld bovenlicht, aan weerszijden een 9-ruits venster met kleppend bovenlicht en luiken. In het stalgedeelte (rechts) twee gietijzeren stalvensters en een grote dubbele staldeur over de volle gevelhoogte. De vorgevel heeft ter hoogte van het woonhuisgedeelte een gecementeerde plint en over de volle lengte een muizentand.

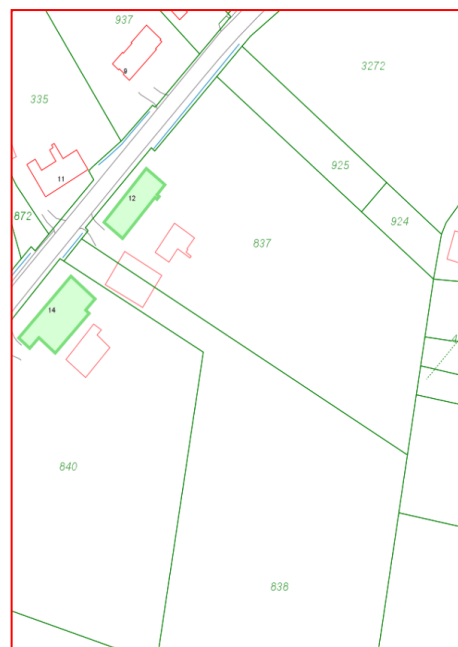
Linkerzijgevel: een 2-ruits venster met gedeeld bovenlicht, links een klein opkamervenster met daaronder een kelderlicht met diefijzers. Ter hoogte van de zolderverdieping direct onder het wolfeind bevindt zich nog een venster. Op de gevel, met vlechtingen, is het jaartal 1778 geschilderd. Ook zijn restanten van dodekopbeschildering waarneembaar.

Achtergevel: de indeling is gewijzigd, nieuwe vensters en deuren.

Schuur: op het erf achter de boerderij staat een bakstenen schuur met een rechthoekige plattegrond en een pannen zadeldak.

Erfbeplanting: voor de boerderij staan drie grote linden.

Opmerking: oude constructieve elementen zijn zeer waarschijnlijk aanwezig.



Redengevende omschrijving

De aan de Latestraat gelegen bakstenen langgevelboerderij uit 1778 heeft situeringswaarde vanwege het feit dat de boerderij deel uitmaakt van een beeldbepalend cluster van agrarische bebouwing aan de Latestraat dat ook van historische waarde is. Erfbeplanting verhoogt de landschappelijke waarde van het complex; van architectuur- en bouwhistorische waarde vanwege het bouwtype en van waarde vanwege de gaafheid van hoofdvorm en detaillering.



Netersel Latestraat 14

Kadastraal : L 840 Bouwjaar : 1927 Architect : Gils van, J.	Oorspronkelijke functie : boerderij Huidige functie: boerderij
Verbouwingen: 1990 Archief: BWT	

Beschrijving

Langgevelboerderij uit 1927 ontworpen door Jac. van Gils. Het op een rechthoekige plattegrond gelegen en in kruisverband opgetrokken bakstenen gebouw heeft één bouwlaag met zolderverdieping onder een met eternietleien gedekt zadeldak. Na een knik aan de achterzijde schiet het dak door over een extra zijbeuk. De nok ligt evenwijdig aan de weg.

Voorgevel: is vier traveeën breed. Het woongedeelte heeft een in-pandige paneeldeur met drieledig klapbaar bovenlicht, hardstenen onderdorpel en strekken. Aan weerszijden een T-venster met drieledig kleppend bovenlicht, een hardstenen onderdorpel en strekse bogen. In het bedrijfs gedeelte bevindt zich een dubbele getoogde staldeur met 4-ruits lichten en een ontlastingsboog. In de gevel zitten enkele eenvoudige trekankers. De daklijst is van siermetselwerk.

Linkerzijgevel (van links naar rechts): een T-venster met drieledig kleppend bovenlicht als in de voorgevel, links daarvan een kleiner T-venster met drieledig bovenlicht (opkamervenster), waaronder een kelderlicht met diefijzers; verder een venster in de uitbouw. Op de zolderverdieping bevinden zich twee vensters als in voorgevel, alleen kleiner en met onderdorpels van baksteen. De daklijst is van siermetselwerk en heeft een eternieten sierrand.

Rechterzijgevel: een nieuwe aanbouw onder een lessenaarsdak. Daarnaast een dubbele schuifstaldeur, een stalvenster en een kleinere dubbele staldeur. Deze laatste bevindt zich in de zijbeuk.

Achtergevel (van links naar rechts): twee stalvensters met luiken eronder, een stalvenster, een deur, een venster en een samengesteld venster.

Redengevende omschrijving

De aan de Latestraat gelegen bakstenen langgevelboerderij uit 1927 heeft situeringswaarde vanwege het feit dat de boerderij deel uitmaakt van een beeldbepalend cluster van agrarische bebouwing aan de Latestraat dat ook van historische waarde is; van architectuur- en bouwhistorische waarde vanwege het bouwtype en van waarde vanwege de gaafheid van hoofdvorm, detaillering en materiaalgebruik.

