


Gemeentelijke Archiefdienst Breda
Afdeling III-234
Aanwinst 1990-42

INVENTARIS
van het archief van
HET WATERSCHAP DE AA OF WEERIJS
(1861) 1879-1979 (1989),
waarin opgenomen het archief van
HET OPGEHEVEN WATERSCHAP DE BOEIEMEER
(1818) 1883-1953 (1954)



december 1993
G.W.G. van der Heijden

	1
INHOUDSOPGAVE	
INLEIDING	5
A. ONTSTAAN EN ONTWIKKELING VAN DE ARCHIEFVORMENDE INSTELLINGEN	5
1. WATERSCHAP DE AA OF WEERIJS	5
2. WATERSCHAP DE BOEIMEER, 1882-1953	12
B. HET ARCHIEF	13
C. GERAADPLEEGDE BRONNEN EN LITERATUUR	14
BIJLAGE	16
EERSTE AFDELING: ARCHIEF VAN HET WATERSCHAP DE AA OF WEERIJS, (1861) 1879-1979 (1989)	18
INVENTARIS	18
A. STUKKEN VAN ALGEMENE AARD	18
B. STUKKEN BETREFFENDE BIJZONDERE ONDERWERPEN	19
I. APPARAAT	19
I.1. ONTSTAAN, BEGRENZING, ONTWIKKELING	19
I.2. BESTUURSINRICHTING	19
I.3. BESTUUR	20
I.3.1. Bestuurlijke funktionarissen	20
I.3.2. Verkiezingen van hoofdingelanden	21
I.3.3. Vertegenwoordiging	21
I.4. HULPMIDDELEN BIJ DE TAAKUITVOERING	21
I.4.1. Personeel	21
I.4.1.1. Algemeen	21

	2
I.4.1.2. Secretaris/penningmeester	21
I.4.1.3. Overig personeel	22
I.4.2. Huisvesting	23
I.4.3. Archief	23
I.4.4. Financiën	23
I.4.4.1. Algemeen	23
I.4.4.2. Eigendommen	23
I.4.4.3. Heffingen	28
I.4.4.4. Verantwoording voor het financieel beheer	33
I.4.4.5. Leningen	39
I.4.4.6. Overige	39
I.5. LIDMAATSCHAPPEN	40
II. TAAKUITVOERING	40
II.1. ALGEMEEN	40
II.2. TOEZICHT	43
II.2.1. Keur	43
II.2.2. Vergunningen	43
II.3. BEHEER EN ONDERHOUD VAN WATERSTAATSWERKEN	43
II.3.1. Beheer en onderhoud van waterkeringen	43
II.3.2. Beheer en onderhoud van waterbeheersingswerken	44
II.3.2.1. Peilbeheersing	44
II.3.2.2. Gemalen, stuwen en bruggen	44
II.3.2.3. Watergangen	45

	3
II.3.3. Beheer en onderhoud van wegen	50
II.3.4. Bestrijding waterverontreiniging	50
II.4. SAMENWERKING MET ANDERE WATERSCHAPPEN EN INSTANTIES	51
III. DOKUMENTATIE	51
TWEEDE AFDELING: ARCHIEF VAN HET WATERSCHAP DE BOEIMEER, (1818) 1883-1953 (1954)	52
INVENTARIS	52
A. STUKKEN VAN ALGEMENE AARD	52
B. STUKKEN BETREFFENDE BIJZONDERE ONDERWERPEN	52
I. APPARAAT	52
I.1. BESTUURSINRICHTING	52
I.2. BESTUUR	52
I.3. HULPMIDDELEN BIJ DE TAAKUITVOERING	53
I.3.1. Archief	53
I.3.2. Financiën	53
I.3.2.1. Eigendommen	53
I.3.2.2. Heffingen	53
I.3.2.3. Verantwoording van het financieel beheer	54
I.3.2.4. Overige	55
II. TAAKUITVOERING	55
II.1. VERGUNNINGEN	55
II.2. BEHEER EN ONDERHOUD VAN WATERSTAATSWERKEN	56

BIJLAGE I

**KONKORDANS HUIDIGE INVENTARIS MET DE PLAATSINGSLIJST UIT
1990 57**

A. WATERSCHAP DE AA OF WEERIJS 57

B. WATERSCHAP DE BOEIMEER 60

BIJLAGE II

PLAATSINGSLIJST 61

INLEIDING

A. ONTSTAAN EN ONTWIKKELING VAN DE ARCHIEFVORMENDE INSTELLINGEN

1. WATERSCHAP DE AA OF WEERIJS

Het ontstaan en de ontwikkeling van het waterschap

Op 4 juli 1876 bracht de bijzondere commissie voor de Waterschappen in de zitting van de Provinciale Staten rapport uit over de waterstaatkundige toestand binnen het Heemraadschap van Mark en Dintel. Daarin werd gesteld dat het beheer van de Bovenmark en andere onbevaarbare riviertjes zou moeten worden afgescheiden van het beheer van de Benedenmark als bevaarbare rivier. Daarom werd het wenselijk geacht dat de gronden die direkt of indirekt op de Bovenmark en de Aa of Weerij's uitwaterden tot een of twee waterschappen zouden worden verenigd. De direkte aanleiding voor het uitbrengen van het rapport was gelegen in de slechte onderhoudstoestand waarin de Bovenmark verkeerde door onenigheid tussen de gemeente Ginneken en Bavel en het Heemraadschap van Mark en Dintel. Provinciale Waterstaat deed in 1877 de voordracht om te kiezen voor twee afzonderlijke waterschappen. Bij besluit van Provinciale Staten van 5 juli 1878, opgenomen in het Provinciaal blad 1879, nr. 7, werd het "Waterschap van de Aa of Weerij's" opgericht. Daarmee kwamen in het belang van een goede afwatering alle gronden die hun water afvoerden naar de Aa of Weerij's onder beheer van dit waterschap. De gronden waren gelegen onder de gemeenten Princenhage, Rijsbergen, Zundert, Rucphen, Sprundel en Etten en Leur. De oprichting werd bij de ingelanden van het nieuwe waterschap niet met vreugde ontvangen. In de eerste algemene vergadering deden zij het voorstel om bij Provinciale Staten het verzoek in te dienen de oprichting van het waterschap weer ongedaan te maken. Want, zo werd gesteld, wanneer het gemeentebestuur van Ginneken met betrekking tot het onderhoud van de Bovenmark had gehandeld als bijvoorbeeld het gemeentebestuur van Zundert met betrekking tot het onderhoud van de Aa of Weerij's, dan was de oprichting van de waterschappen De Boven-Mark en De Aa of Weerij's helemaal niet nodig geweest. Het waterschap had zich tot dan toe alleen doen kennen door het heffen van hoge lasten, zonder dat de afvoer van het overtollige water in enig opzicht was verbeterd.

Bij de oprichting had het waterschap een grootte van 13.308 ha. Daaraan is in de loop van het bestaan weinig veranderd. Naast enkele grenskorrektes bestond de verandering hoofdzakelijk uit de toevoeging van een gedeelte van het gebied van waterschap De Boeimeer in 1953. De huidige oppervlakte bedraagt 14.390 ha.

De vorming van het landschap

De geografische en waterstaatkundige situatie in de verschillende gebieden van de provincie Noord-Brabant verschilt nogal. Het zuiden, oosten en noordoosten bestaan uit zandgronden en liggen hoog; het westen en noordwesten zijn poldergebied met een relatief lage ligging.

Het gebied van het waterschap De Aa of Weerijis is gelegen op de zandgronden die in het Pleistoceen, ca. 1½ miljoen jaar geleden, door Rijn en Maas zijn afgezet. De dikte van het pakket varieert van 30 tot 80 meter. De natuurlijke afhelling is van zuid naar noord tot noordwest. Veel kleine en enkele grotere beken zorgden voor de afwatering van het gebied. Tijdens de droge, koude perioden van de ijstijden werden de rivierafzettingen overdekt door windafzettingen. Deze dekzanden variëren van enkele decimeters tot 3 à 4 meter. Zo'n 11 duizend jaar geleden werd het dekzand, onder invloed van de toen heersende windrichting, afgezet in de vorm van zuidwest-noordoost verlopende ruggen. Door deze dekzandruggen werden de kleinere zuid-noord lopende beekdalen op veel plaatsen afgedamd, waardoor min of meer langwerpige laagten ontstonden. Alleen de grote beken: de Aa of Weerijis, de Mark en de Roosendaalse Vliet konden zich handhaven. Evenwijdig met de zandruggen ontstonden de Bijloop en andere zijbeken van de Aa of Weerijis en de Mark. Tezamen hebben deze beken in de loop der tijd een duidelijk herkenbare erosiegeul, het zogenaamde Dal van Breda, gevormd.

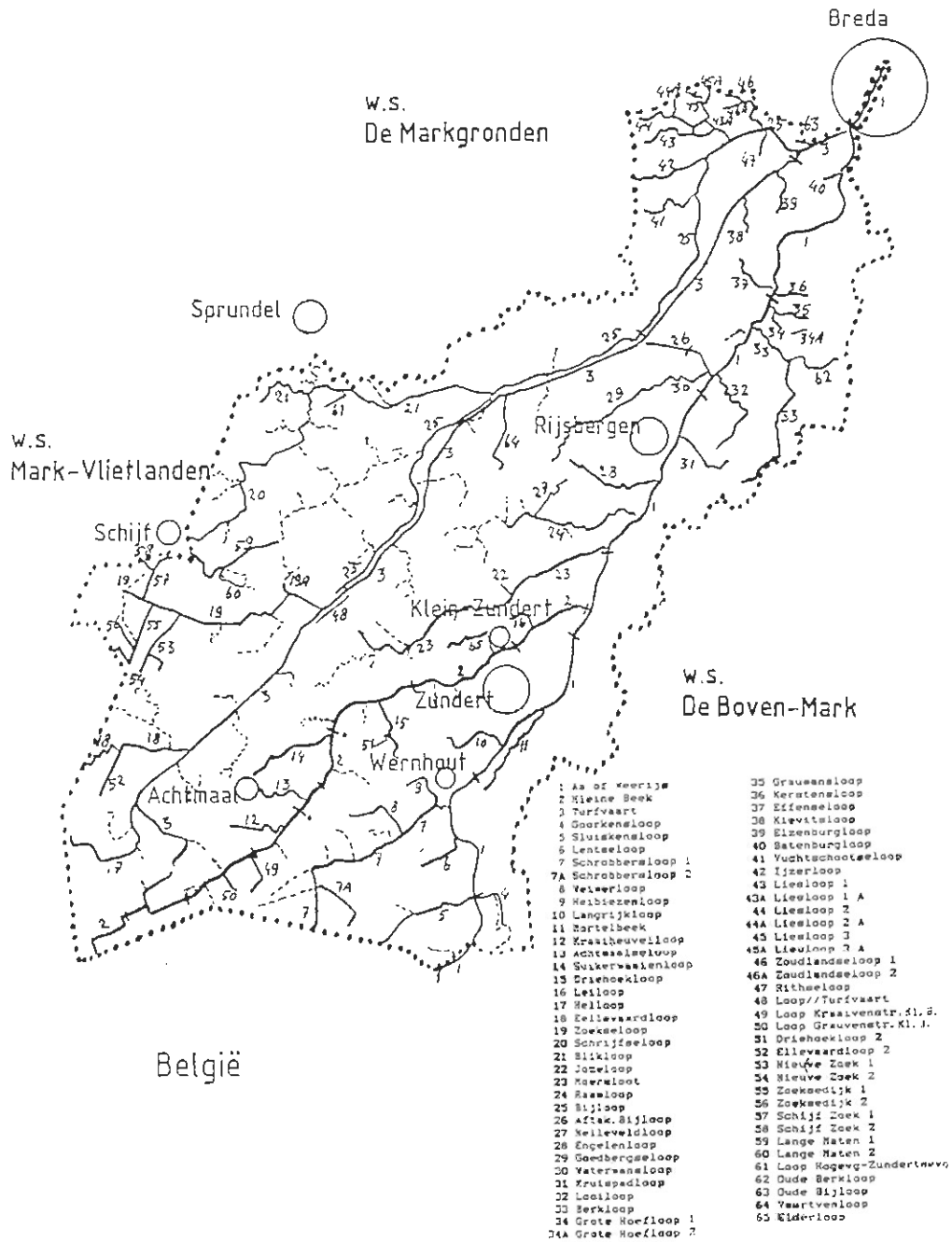
Naarmate de temperatuur steeg, nam de neerslag toe en steeg ook het grondwaterpeil. In de afgedamde beekdalen kwam veengroei op gang. Een groei die zich verder over grote delen van West-Brabant uitstreekte en plaatselijk metersdikke lagen tot gevolg had. De water vasthoudende eigenschap van het veen droeg er niet toe bij dat zich een goed afwateringssysteem ontwikkelde. Door het afgraven van de veenlagen namen de problemen ten aanzien van de afwatering alleen maar toe. In de afgravingsgebieden waren wel veel watergangen aanwezig, maar ze werden uitsluitend aangelegd om het gebied te ontsluiten. De meeste van deze turfvaarten zijn in de loop der tijd ook weer verdwenen. In enkele gevallen kwam door het afgraven van het veen een oud beekdal aan het licht en ontwikkelde zich daarin, zoals in het geval van de Bijloop, opnieuw een natuurlijke afwatering. In de afgeveende gebieden ontwikkelde zich een nieuw heidelandschap dat erg nat was en veel vennen telde.

Grote delen van West-Brabant hebben lang te kampen gehad met periodieke wateroverlast. Sinds de tweede helft van de vorige eeuw is tegelijk met de grote ontginningen ook het afwateringssysteem sterk verbeterd. Het water kwam hierdoor sneller terecht in de grotere beken als Mark en Aa of Weerijis die voor de afvoer van grote hoeveelheden water onvoldoende waren toegerust.

Het stroomgebied van de Aa of Weerijis

De Aa of Weerijis ontstaat in België door samenvloeiing van de Kleine Aa en de Kleine Beek (Weerijisbeek) in de omgeving van Brecht. Voordat ze in Nederland komt, neemt ze nog verschillende zijbeken op. In Nederland stroomt de Aa of Weerijis in ongeveer noordoostelijke richting langs Wernhout, Zundert en Rijsbergen en mondt uit in Breda in de singelgracht, die het water naar de Mark afvoert.

Over de gehele lengte van haar loop vertoonde de Aa of Weerijis een sterk bochtig karakter, wat hinderlijk was voor een goede waterafvoer. Vanaf het eind van de negentiende eeuw werden daarom regelmatig normalisatiewerken uitgevoerd. Aan de veelvuldig voorkomende



Overzicht van het stroomgebied van de Aa of Weerijns.

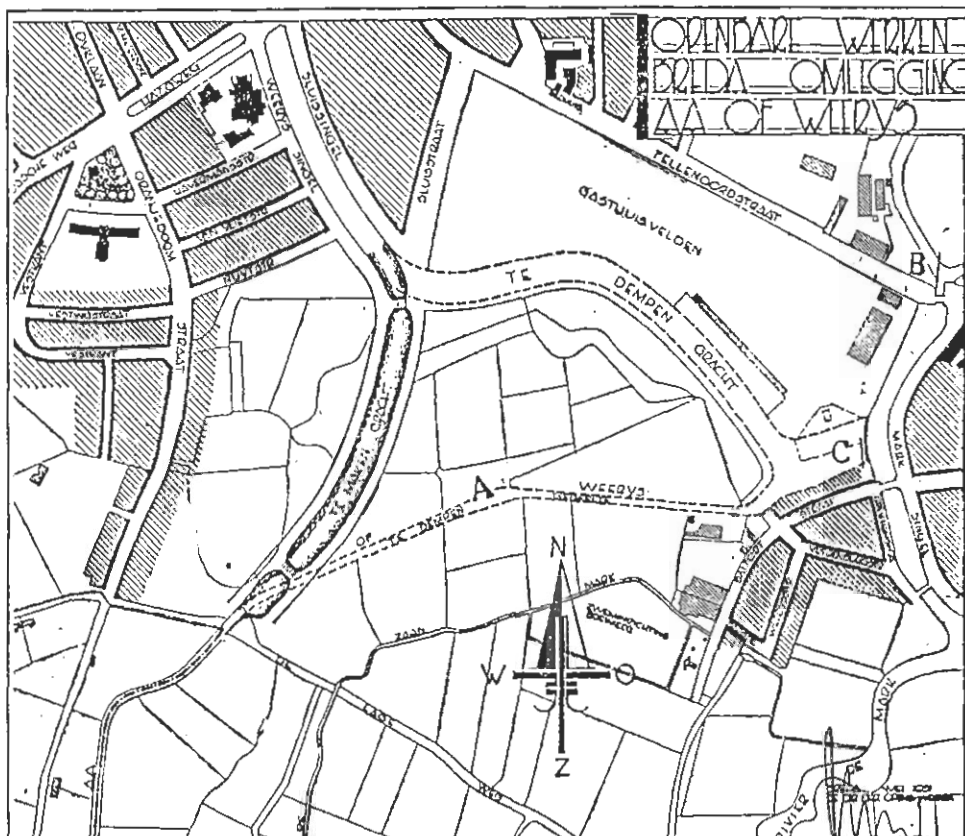
meanders dankt de rivier evenwel haar naam. De betekenis van het woord Weerij (Weeghreyse) is namelijk *de vlechtende stroom*. Onderweg vloeien nog een aantal zijbeken uit in de rivier. Achtereenvolgens zijn dat de Schrobbersloop, de Mortelbeek, de Kleine Beek, de Moersloot, de Goudbergsche Leij, de Berkloop, de Turfvaart en de Bijloop. Enkele van deze beken ontspringen in gebieden waar veenvorming had plaatsgevonden. In een rapport van landmeter Schuermans uit 1666 werd de kwaliteit van het water van de Aa of Weerij vergeleken met die van het water van de Mark. Gesteld werd dat het water van de Aa of Weerij van mindere kwaliteit zou zijn. Het zou troebel zijn en slechter van smaak. Vis gevangen in de Aa of Weerij zou een grondige smaak bezitten, terwijl de weilanden langs de rivier gelegen minder vruchtbaar zouden zijn. De oorzaak van dit alles was gelegen in de slechte waterkwaliteit van de Kleine Beek, als gevolg van het ontspringen van deze zijbeek in *de moeren boven Oostayen*. Door het Bredase stadsbestuur, dat het water van de Aa of Weerij liet gebruiken voor het brouwen van bier, werden alle beweringen natuurlijk ontkend. Vanaf de late Middeleeuwen werden de veenlagen in de omgeving van Zundert, Rijsbergen, Etten en Rucphen afgegraven. Het kwam de waterafvoer in het gebied niet ten goede. In de loop der jaren zijn eveneens aan de zijbeken de nodige verbeteringen aangebracht.

De lengte van de Aa of Weerij vanaf de grens tot aan de monding is ongeveer 20 kilometer. Tengevolge van normalisatiewerken is de loop met ca. 10 kilometer bekort. De totale grootte van het stroomgebied bedraagt ca. 29000 ha, waarvan meer dan de helft in België ligt. In het stroomgebied is de landbouw het voornaamste middel van bestaan. Naast akkerland treft men veel grasland aan. Bij Breda komt veel tuinbouw voor. Zundert is bekend door zijn boomkwekerijen.

Verbetering van de waterafvoer

Het voornaamste aspect van de waterschapstaak voor De Aa of Weerij is altijd de verbetering van de waterafvoer geweest. Al direkt na de oprichting werden plannen gemaakt om doormiddel van bochtcorrecties de waterafvoer van de Aa of Weerij te verbeteren. De financiering van verbeteringswerkzaamheden vormde in veel gevallen een onoverkomelijke moeilijkheid. Incidenteel konden de nodige middelen gevonden worden. In de jaren 1934 tot 1939 werden in het kader van de werkverruiming verbeteringen aan de Aa of Weerij in Breda aangebracht. In de oorlogsjaren werd het gedeelte tussen Egeldonk en de Meirseweg in Zundert verbeterd, voor het gedeelte tussen de Houtbrug en de Verlaatbrug in Breda was dat in de jaren 1947 en 1948 het geval. In 1953 en 1954 kon het gedeelte van de Meirseweg tot het Sportpark in Zundert en in 1955 het gedeelte van de Meirseweg te Zundert tot aan de Watermolenstraat in Rijsbergen worden verbeterd. Ook aan de verbetering van de Bijloop werd in het kader van de werkverruiming in de jaren 1935-1936 en 1946-1947 aandacht besteed.

Al deze verbeteringen hadden weinig of geen resultaat zolang aan de benedenstrooms gelegen Mark en Dintel niets was verbeterd. Ontginningen op Belgisch grondgebied maakten het probleem van de wateroverlast nog groter. Het grondgebied van het waterschap De Haagse Beemden kreeg steeds meer de functie van bergboezem voor het water dat niet snel genoeg door de Benedenmark kon worden afgevoerd. Een overlegorgaan gevormd met het




Dagblad van Noord-Brabant, 19 juni 1931.

Oorspronkelijk stroomde de Aa of Weerjs uit in de Mark door middel van de Gampel en de Donk. Door de aanleg van vestingwerken in 1682 zijn de twee monden vervallen en liep de rivier in de vestinggracht uit. Na het slechten van de vestingwerken kwam aan het eind van de negentiende eeuw de monding te liggen aan de Marksingel. In 1931 werd met het oog op toekomstige stadsuitbreiding in het kader van de werkverschaffing de monding verlegd naar de Sluissingel. Daarvoor werd een nieuwe bedding gegraven, waardoor de oude monding en een gedeelte singelgracht konden worden gedempt.

heemraadschap van Mark en Dintel, de Boven-Mark en vertegenwoordigers van betrokken Belgische waterschappen kon op korte termijn geen verandering tot stand brengen. Met de bedoeling om de rijksoverheid attent te maken op de problemen en passende maatregelen af te dwingen werd in 1955 samen met De Boven-Mark en De Haagse Beemden te Breda een actie-bijeenkomst georganiseerd (zie inv.nr. 476). In de jaren hierna kreeg het

Heemraadschap van Mark en Dintel voldoende overheidssteun om plannen die jarenlang in de kast hadden moeten blijven liggen te gaan uitvoeren.

Na 1965 konden met de nodige subsidiegelden verdere verbeteringen door het waterschap De Aa of Weerijns worden aangebracht. Achtereenvolgens werden de Bijloop, de Schijfse loop, de Zoekseloop, de Blikloop, de Turfvaart en de aangrenzende watergangen genormaliseerd. In 1967 werd begonnen met de Aa of Weerijns en wel met het gedeelte vanaf de Houtbrug te Breda. In 1968 en 1969 werd het resterende gedeelte tot aan de Belgische grens genormaliseerd, terwijl het stadsdeel bij Breda in 1970 werd aangepakt. Na de verbetering werden de gemeentelijke watergangen door het waterschap overgenomen. Voor de realisatie van het hele verbeteringsplan moesten ongeveer 1500 eigenaren en gebruikers van aangrenzende gronden worden benaderd in het kader van grondaankoop en ruiling. Ruim 1 miljoen kubieke meter grond moest worden verzet. Er werden 30 bruggen en 30 stuwen gebouwd, terwijl nog 85 kilometer betuining werd aangebracht. Op 14 mei 1971 werd het hele project met een feestelijke bijeenkomst afgesloten.



Watermolen van Kaarschot, circa 1905.

Zie: Veldnamen in Rijsbergen, deel 3 - Kaarschot, pag. 92.

De watermolen van Kaarschot, een obstakel voor de waterafvoer

Al in het jaar 1279 was er sprake van een molen te Kaarschot. In de daarop volgende eeuwen werd er regelmatig melding gemaakt van een Kaarschotse watermolen.

De molenaar ervan was sterk afhankelijk van de waterstand. In het jaar 1690 bijvoorbeeld werd gesproken over het feit dat de molenaar op de Kaarschotse watermolen veel schade had geleden door de langdurige droogte in de afgelopen jaren en dat hij, doordat de molen noodgedwongen zo'n 9 maanden buiten bedrijf was geweest, de dorpslasten niet meer kon opbrengen.

De waterafvoer van de Aa of Weerij's leverde vaak problemen op. De Kaarschotse watermolen vormde een extra obstakel. Om een volledig rendement te behalen, moest de waterstand bij de molen een bepaald peil hebben bereikt, op andere plaatsen kreeg men daardoor te kampen met wateroverlast. In 1729 werd de molen door Judocus Hubertus van de Vijvere, riddere en hooghdrossaerd van het Land en Prinsdomme van Grimbergen en eigenaar Joannes Peeter Nooij's opnieuw voor 6 jaar verpacht. Tezelfder tijd namen beide heren maatregelen om wateroverlast te voorkomen. In tegenwoordigheid van schout en schepenen van Rijsbergen werd bij de molen een peilschaal, *een ijzeren pegel*, in de rivier geplaatst. De nieuwe pachter moest er voor zorgen dat het waterpeil niet hoger kwam dan de aangegeven vijftien duimen, op boete van 6 gulden voor elke duim dat het water hoger zou komen te staan. De maatregelen hadden blijkbaar weinig effect. In 1895 werd de molen uit een publieke verkoop door het waterschap aangekocht. Voorwaarde was, dat hij moest dienen voor het beheren van het waterpeil. De molen was erg verwaarloosd. Gesproken werd over de mogelijkheid de gehele molen af te breken om de aanleg van een stuwsluit mogelijk te maken. Plannen om het waterrad te vervangen door een turbine werden onderzocht. Vooreerst besloot het waterschap tot herstel en verbetering over te gaan. Voor de aankoop en restauratie moest een lening van f. 11.000,- worden afgesloten. Tijdens en na grote regenval bleef de Aa of Weerij's, door de aanwezigheid van de molen, op die lokatie te weinig water afvoeren. In 1915 werd daarom de molen afgebroken ten gunste van een stuwsluit met twee doorlaatopeningen.

Zie voor de Kaarschotse watermolen:

ir. Chr. Buiks, J. Buiks-Hendrickx, *Veldnamen in Rijsbergen, deel 3 - Kaarschot*, Rijsbergen 1988 en

Archief van Waterschap de Aa of Weerij's, inv.nr. 62.

2. WATERSCHAP DE BOEIMEER, 1882-1953

Het ontstaan en de ontwikkeling van het waterschap

Het waterschap De Boeimeer kwam voort uit de polder de Boeimeer. Deze lag ten zuiden van Breda, daar waar de Mark en de Aa of Weerijs samenvloeden, op het grondgebied van Princenhage. De polder is bekend vanaf het begin van de veertiende eeuw. De naam Boeimeer vindt zijn oorsprong in een waterplas, waarvan in de vorige eeuw nog een grote vijver was overgebleven en zou te verklaren zijn als *het moerassige, onvruchtbare gebied*.

De Boeimeerpolder bestond uit twee afzonderlijke poldertjes.

De polder Groot-Boeimeer had in de vorige eeuw een oppervlakte van ca. 200 hektaren. In de polder stonden 9 huizen, waaronder 4 boerderijen. Het zogenaamde Klein-Boeimeer was ongeveer 80 hektaren groot. De grond van de totale polder bestond uit lage wei- of hooilanden en hoger gelegen bouwland en bos. Zelfs een gedeelte van het Mastbos lag in de Boeimeerpolder. De uitwatering had plaats op de Zaanmark en werd geregeld door een stenen sluis die voorzien was van een drijfdeur.

De polder maakte deel uit van de Grote Inundatie van de vesting Breda. Op bevel van de militaire autoriteiten kon de omgeving van Breda onder water gezet worden. Door het sluiten van de Grote Inundatiesluis en de sluis de Meezekist, die daar vlakbij lag, kwam het water in de Boeimeerpolder heel hoog te staan. Tijdens de belegeringen van de stad in de zeventiende eeuw werd de polder langdurig onder water gezet. In het jaar 1831 werd de polder voor de laatste maal geïnundeerd.

Met het oog op de mogelijkheid tot inunderen mochten de eigenaars lange tijd de afwatering van hun landerijen niet verbeteren. De waterafvoer van zowel de Mark als de Aa of Weerijs liet te wensen over, zodat in perioden met veel neerslag beide beken veelvuldig buiten hun oevers traden. De laagste delen van de polder hadden daarvan regelmatig te lijden.

OVERSTROOMINGEN BIJ BREDA Dijk doorgebroken

Nadat in de afgelopen dagen de waterstand reeds onrustbarend was gestegen, is het thans opnieuw tot overstromingen in de omgeving van Breda gekomen. Vroeg in den morgen van Donderdag is de dijk van de Aa bij de Batenburglaan te Princenhage doorgebroken. Men heeft getracht het gat te stoppen met betonringen hetgeen echter niet is gelukt, met het gevolg, dat groote oppervlakten weilanden en tal van boerderijen zijn overstroomd ...

Dagblad v. Noordbrabant en Zeeland, 7 maart 1941

Tot in de jaren veertig van de twintigste eeuw kwam overlast tengevolge van dijkdoorbraken voor.

Het polderbestuur bestond uit twee gezworenen die tevens het penningmeesterschap waarnamen. Bij besluit van Provinciale Staten van 8 november 1882 werd het waterschap De Boeimeer opgericht. Het bestuur werd gevormd door de voorzitter, twee leden en de secretaris/penningmeester. Verantwoording van het financieel beheer werd om de twee dienstjaren afgelegd door middel van een rekening.

Behalve het beheer over de uitwateringssluis aan de Zaanmark behoorde tot de waterschapstaak het beheer van waterkeringen. Het onderhoud van onder andere de rechterkade van de Aa of Weerij's tussen de Verlaatbrug en de Houbrug behoorde daar toe. Daarnaast had het waterschap ook een tijdlang het beheer over de Verlaatbrug. In 1881 werd door de ingelanden van de Boeimeerpolder een fonds gesticht voor het onderhoud van de Verlaatbrug. Het Bredase Manhuis had bezittingen in de polder. Het beheer van het fonds kwam in handen van de rentmeester van deze instelling (Zie het archief van het Oude-Mannenhuis te Breda, Gemeentelijke Archiefdienst Breda Afd. II-15, inv.nr. 718). In 1925 werden de resterende gelden overgedragen aan de gemeente Princenhage, zodat vanaf die tijd het waterschap en de gemeente Princenhage gezamenlijk zorg droegen voor het onderhoud en het herstel van de brug.

Als gevolg van de annexatie van het jaar 1927 gingen de gronden vallende onder het waterschap behoren tot de gemeente Breda. Door de bouw van de woonwijk Boeimeer kwam het grootste deel van het grondgebied van het waterschap onder het beheer van de gemeente Breda. Daarmee verloor het waterschap zijn bestaansrecht. De uitwatering was inmiddels verlegd naar de Aa of Weerij's. Wat restte van de waterschapstaak werd overgedragen aan het waterschap De Aa of Weerij's. Op 1 juli 1953 werd het waterschap De Boeimeer opgeheven.

B. HET ARCHIEF

Zorg en beheer

Het waterschap De Aa of Weerij's had in het verleden geen eigen bewaarplaats. Het archief werd aan huis bewaard door de secretaris. Bij aftreden werd het archief aan de opvolger overgedragen. Na opheffing van het waterschap De Boeimeer werd het archief van dit waterschap in 1953 overgedragen aan het waterschap De Aa of Weerij's als rechtsopvolger. Op aandringen van de provinciaal archiefinspecteur in Noord-Brabant gingen de waterschappen in de jaren zeventig over tot het aanwijzen van een archiefbewaarplaats. Eind jaren zeventig werd het archief overgebracht naar de archiefbewaarplaats van het Hoogheemraadschap West-Brabant te Breda. In 1989 werd het verplaatst naar het waterschapskantoor te Zundert. Als gevolg van de gesloten dienstverleningsovereenkomst tussen het waterschap en de gemeente Breda werd het grootste gedeelte van het archief in oktober 1990 overgebracht naar de archiefbewaarplaats van de Gemeentelijke Archiefdienst Breda die nu tevens ging dienen als archiefbewaarplaats voor het waterschap. In onderling overleg is voor dit gedeelte als einddatum 1 januari 1980 gekozen. De "technische" dossiers evenwel worden ten behoeve van het gebruik door de Technische Dienst van het waterschap voorlopig nog bewaard in de archiefruimte van het waterschapskantoor, Bredaseweg 12 te Zundert.

Verantwoording van de inventarisatie

Het archief van het voormalige waterschap De Boeimeer kende een eenvoudige opzet. Naast een serie stukken van financiële aard en een serie korrespondentie bestond het overige deel uit losse stukken. Het oudste aangetroffen stuk betreft een lijst van geheven omslag voor de polder Boeimeer (1818), de jongste stukken hebben betrekking op de verzekering tegen schade voortvloeiende uit het beheer van de waterschapsgelden (1954). Het archief van het waterschap De Aa of Weerij's was voor een deel geordend volgens de waterschapsarchiefcodex. Deze code werd in 1977 ingevoerd door secretaris/penningmeester J.A. Kroezen. Daarbij werd een gedeelte van het archief "teruggeordend". Volgens de code werden nieuwe dossiers gevormd op onderwerp. De oudste stukken bestaan uit bewijzen van eigendom voor meerdere eigenaren van de Kaarschotse watermolen vanaf 1861. De jongste stukken bestaan hoofdzakelijk uit persoonsdossiers van personeelsleden, doorlopende tot het jaar 1989.

In de periode januari - maart 1993 is het archief geïnventariseerd. Het betreft het archief van het waterschap De Aa of Weerij's en het overgedragen archief van het opgeheven waterschap De Boeimeer. Gekozen is voor het hanteren van een indelingsschema dat gebaseerd is op het algemeen aanvaarde "Basisschema inventarisatie Polderarchieven" van de Provinciale Inspectie der Archieven in Zuid-Holland, zoals dat werd gepubliceerd in het Verslag "Studiedag Inventarisatie van Waterschapsarchieven", in: *Nederlands Archievenblad*, Groningen 1983. De inventaris is verdeeld in twee afdelingen. De eerste afdeling bevat de stukken van het waterschap De Aa of Weerij's, de tweede afdeling de bescheiden van het voormalige waterschap De Boeimeer. Bij de inventarisatie kon worden uitgegaan van de plaatsingslijst die door de heren P. Brekoo en J. Mathijssen in 1990 werd samengesteld bij de overbrenging van een gedeelte van het archief naar de Gemeentelijke Archiefdienst Breda. Daar waar tot vernietiging werd overgegaan, gebeurde dat op basis van de "Lijst van voor vernietiging in aanmerking komende bescheiden uit de archieven van de organen van waterschappen dagtekenende van na 1850" uit 1984 en de "Concept-vernietigingslijst-bewaarljst waterschapsarchieven na 1850" uit 1991. Het vernietigde gedeelte had een omvang van 0,1 meter. De totale omvang van het archief bedraagt 14 meter.

Met het oog op bescherming van de privacy is aan hiervoor in aanmerking komende stukken voor een periode van 50 jaar na laatste datering een beperkte inzagemogelijkheid voor derden verbonden.

Voor de relatie van het polderbestuur van de Boeimeerpolder met het bestuur van Princenhage raadplege men het oud-administratief archief van Princenhage, bewaard in de archiefbewaarpplaats te Prinsenbeek en beheerd door het Streekarchivariaat de Markkant met de hoofdzetel te Etten-Leur.

niep14a

C. GERAADPLEEGDE BRONNEN EN LITERATUUR

Nota van de landmeter Schuermans over de loop van de Mark en de Weerij's en de watermolens gebouwd aan de Weerij's, uitgebracht aan de Nassausche Domeinraad in augustus 1666, met reacties van het Bredase stadsbestuur. GAB Oud-administratief archief der stad, H. 415c. Met tekening THA 1959-265. Transcriptie door J. Marijnissen in: *Dokumentatieverzame-*

In de periode januari - maart 1993 is het archief geïnteriseerd. Het betreft het archief van het waterschap De Aa of Weerij's en het overgedragen archief van het opgeheven waterschap De Boeimeer. Gekozen is voor het hanteren van een indelingsschema dat gebaseerd is op het algemeen aanvaarde "Basisschema inventarisatie Polderarchieven" van de Provinciale Inspectie der Archieven in Zuid-Holland, zoals dat werd gepubliceerd in het Verslag "Studiedag Inventarisatie van Waterschapsarchieven", in: *Nederlands Archiefblad*, Groningen 1983. De inventaris is verdeeld in twee afdelingen. De eerste afdeling bevat de stukken van het waterschap De Aa of Weerij's, de tweede afdeling de bescheiden van het voormalige waterschap De Boeimeer. Bij de inventarisatie kon worden uitgegaan van de plaatsingslijst die door de heren P. Brekoo en J. Mathijssen in 1990 werd samengesteld bij de overbrenging van een gedeelte van het archief naar de Gemeentelijke Archiefdienst Breda. Daar waar tot vernietiging werd overgegaan, gebeurde dat op basis van de "Lijst van voor vernietiging in aanmerking komende bescheiden uit de archieven van de organen van waterschappen dagtekenende van na 1850" uit 1984 en de "Concept-vernietigingslijst-bewaarslijst waterschapsarchieven na 1850" uit 1991. Het vernietigde gedeelte had een omvang van 0,1 meter. De totale omvang van het archief bedraagt 14 meter.

Met het oog op bescherming van de privacy is aan hiervoor in aanmerking komende stukken voor een periode van 50 jaar na laatste datering een beperkte inzagemogelijkheid voor derden verbonden.

Voor de relatie van het polderbestuur van de Boeimeerpolder met het bestuur van Princenhage raadplege men het oud-administratief archief van Princenhage, ten tijde van het maken van deze inventaris bewaard in de archiefbewaarplaats te Prinsenbeek en beheerd door het Streekarchivariaat de Markkant met de hoofdzetel te Etten-Leur. Vanaf 1997 berust dit archief in het Stadsarchief te Breda.

C. GERAADPLEEGDE BRONNEN EN LITERATUUR

Nota van de landmeter Schuermans over de loop van de Mark en de Weerij's en de watermolens gebouwd aan de Weerij's, uitgebracht aan de Nassausche Domeinraad in augustus 1666, met reacties van het Bredase stadsbestuur. GAB Oud-administratief archief van de stad, (H. 415c, nu) OAA 2047. Met tekening THA 1959-265. Transcriptie door J. Marijnissen in: Dokumentatieverzameling Gemeentearchief, map "Waterstaat".

A.J. van der Aa, *Aardrijkskundig Woordenboek*, deel 2, Gorinchem 1840.

A. de Geus, E.C.B. van Rappard, *Statistiek tableau der polders in Noord-Brabant*, 's-Hertogenbosch 1843.

Waterschap "De Aa of Weerij's" gelegen onder de gemeenten 's-Princenhage, Rijsbergen, Zundert, Rucphen en Sprundel en Etten en Leur, 's-Hertogenbosch (1894).

H. van der Hoeven, *Bijdragen tot de kennis der geschiedenis van Zundert en Wernhout*, Zundert 1920.

Nederlandsche Heidemaatschappij, *Rapport betreffende de ontwatering van*

ling Gemeentearchief, map "Waterstaat".

A.J. van der Aa, *Aardrijkskundig Woordenboek*, deel 2, Gorinchem 1840.

A. de Geus, E.C.B. van Rappard, *Statistiek tableau der polders in Noord-Brabant*, 's-Hertogenbosch 1843.

Waterschap "De Aa of Weerijis" gelegen onder de gemeenten 's-Princenhage, Rijsbergen, Zundert, Rucphen en Sprundel en Eten en Leur, 's-Hertogenbosch (1894).

H. van der Hoeven, *Bijdragen tot de kennis der geschiedenis van Zundert en Wernhout*, Zundert 1920.

Nederlandsche Heidemaatschappij, *Rapport betreffende de ontwatering van gronden, gelegen in het stroomgebied van de Aa of Weerijis*, Arnhem 1936.

G.G. van der Hoeven, *Geschiedenis der vesting Breda*, Schiedam 1974. Herdruk van 1886.

Stichting voor Bodemkartering Wageningen, *De bodemgesteldheid en de bodemgeschiktheid van West-Brabant, deel I-A Bodemkundige toelichting*, Wageningen 1978.

100 jaar waterschap "De Aa of Weerijis", in: *De Boer, Gewestelijk weekblad voor het platteland in de Baronie van Breda, Midden- en West-Brabant no. 41*, 12 oktober 1979.

H.J. Wolf, 25 jaar Petrus en Paulusparochie, 1958-1983 in: *Brabantia Nostra*, Breda 1983.

J.H. Verhagen, *Préhistorie en vroegste geschiedenis van West-Brabant*, Waalre 1984.

K.A.H.W. Leenders, *Verdwenen venen. Een onderzoek naar de ligging en exploitatie van thans verdwenen venen in het gebied tussen Antwerpen, Turnhout, Geertruidenberg en Willemstad 1250-1750*, uitgave Gemeentekrediet van België 1985.

ir. Chr. Buiks, J. Buiks-Hendrickx, *Veldnamen in Rijsbergen, deel 3 - Kaarschot*, Rijsbergen 1988.

J. Buiks-Hendrickx, De "Aa of Weerijis" in: *Het land aan de Breede Aa*, een uitgave van de Heemkundekring Zundert/Rijsbergen, december 1991, pag. 10-22.

J. Buiks-Hendrickx, Waterschap de Aa of Weerijis, in: *"Het land aan de Breede Aa"*, een uitgave van de Heemkundekring Zundert/Rijsbergen, december 1991, pag. 35-48.

BIJLAGE**Lijst van bestuursleden van waterschap De Aa of Weerij, 1879-1979**

Voorzitter:

A.F. van Dongen,	1879-1894
L. van de Wall,	1894-1929
P. van Ginneken,	1929-1935
J. Hereijgers,	1935-1937
J.F. Jochems,	1937-1946
J.C. van den Broek,	1946-1968
A.F. Jochems,	1968- ..

Secretaris/penningmeester:

W. Gommers,	1879-1906
C. van Looveren,	1906-1937
J. Meeuwissen,	1937-1963
J. Meeuwissen, secr.	1963-1976
J. Kroezen, penn.	1963-1976
J. Kroezen,	1976- ..

Lijst van bestuursleden van waterschap De Boeimeer, (1882) 1883-1953

Voorlopig bestuur tot 29 december 1883

J. Mensen: voorzitter

J. Leijten, J.B. Lips: leden

L.P.A. Wermenbol: secretaris/penningmeester

Voorzitter:

P.R. van Mierlo,	1883-1904
H.H. van Mierlo,	1904-1932
J.C.A. Oomen,	1932-1950
J. Mathijssen,	1950, ad interim
J. Mathijssen jr.	1950-1953

Lid:

J. Leijten,	1883-1888
J.B. Lips,	1883-1889
F. Leijten,	1888-1919
P. Huijbrechts,	1889-1896
J. Sprenkels,	1896-1927
C. Oomen,	1919-1924
J. Oomen,	1924-1932
J. Mathijssen,	1927-1950

H.A.P. Speek,	1932-1953
H. Oomen,	1950-1953

Secretaris/penningmeester:

L.P. A. Wermenbol,	1883-1892
A. Jansen,	1892-1924
H.A. Sprangers,	1924-1946
A.C.J. Luijkx,	1946-1953

Voor ontheffingen/vergunningen uit de periode na 1936 zie ook
het archief van het Waterschap Mark en Weerijds (~~Afd. III-319~~)[?]
doos 1 t/m 18.
(Plaatsingslijst aanwezig)

**EERSTE AFDELING: ARCHIEF VAN HET
WATERSCHAP DE AA OF WEERIJLS,
(1861) 1879-1979 (1989)**

INVENTARIS

A. STUKKEN VAN ALGEMENE AARD

- | | | |
|-------|--|---------------------|
| 1-9 | Notulen van het dagelijks bestuur, 1879-1979.
1. 1879 sept. 10-1884 juli 8.
2. 1884 aug. 11-1893 nov. 28.
3. 1894 jan. 15-1912 april 22.
4. 1912 mei 13-1938 mei 4.
5. 1938 mei 23-1950 sept. 7.
6. 1950 okt. 25-1962 sept. 12.
7. 1962 nov. 5-1972 okt. 5.
8. 1972 nov. 15-1976 aug. 13.
9. 1976 okt. 13-1979 nov. 20. | 8 delen en 1 omslag |
| 10-13 | Notulen van de stemgerechtigde ingelanden, vanaf de invoering van het nieuwe bijzondere reglement 1894 van de hoofdingelanden, 1881-1979.
10. 1881 febr. 7-1913 sept. 5.
11. 1914 mei 22- 1950 jan. 21.
12. 1950 mei 6-1962 dec. 21.
13. 1963 sept. 17-1979 okt. 10. | 3 delen en 1 omslag |
| 14-18 | Kopieboeken van uitgaande brieven, 1879-1937.
14. 1879 sept. 4-1884 jan. 23.
15. 1884 jan. 24-1896 nov. 26.
16. 1897 jan. 12-1922 aug. 18.
17. 1922 aug. 18-1934 juni 29.
18. 1934 juli 3-1937 juni 19. | 5 delen |
| 19. | Korrespondentieagenda, 1937 juli 22-1976 aug. 16. | 1 deel |
| 20. | "Het waterschapsbestel in Noord-Brabant", nota van het provinciaal bestuur, 1969. | 1 deel |

21. Memorandum van Gedeputeerde Staten van Noord-Brabant bij het rapport van de studiecommissie waterschappen (Diepdelversrapport), 1975. 1 omslag

B. STUKKEN BETREFFENDE BIJZONDERE ONDERWERPEN

I. APPARAAT

I.1. ONTSTAAN, BEGRENZING, ONTWIKKELING

22. Besluit van Gedeputeerde Staten tot oprichting van het Waterschap De Aa of Weerij, 1879. Met besluit tot wijziging van artikel 3, 1883. 2 stukken
23. Stukken betreffende wijzigingen van de waterschapsgrens, 1938-1965. 1 omslag
24. Stukken betreffende het waterschapswapen, 1967-1968, 1977-1979. 1 omslag
25. Stukken betreffende de viering van het 100-jarig bestaan, 1979. 1 omslag
26. Topografische kaart waarop aangegeven grenswijzigingen van de waterschappen "De Aa of Weerij" en "De Bovenmark", (1952). 1 blad

I.2. BESTUURSINRICHTING

27. Stukken betreffende het bijzonder reglement, waaronder situatietekeningen uit 1950, 1879-1979. 1 pak
28. Stukken betreffende wijzigingen van het Algemeen Waterschapsreglement voor Noord-Brabant, 1959-1979. 1 omslag

I.3. BESTUUR

I.3.1. Bestuurlijke funktionarissen

- | | | |
|-----|---|-----------|
| 29. | Brief waarmee een van de kandidaten bedankt voor het voorzitterschap, 1879 maart 29. Concept. | 1 stuk |
| 30. | Stukken betreffende de verkiezing, de benoeming en het aftreden van bestuursleden, 1886-1978. | 1 omslag |
| 31. | Notities betreffende de samenstelling van het dagelijks bestuur, 1879, 1978. | 2 stukken |
| 32. | Roosters van aftreden, 1881-1975. | 1 omslag |
| 33. | Stukken betreffende de bekleding van het ambt van voorzitter, 1899-1968. | 1 omslag |
| 34. | Korrespondentie betreffende door oud-voorzitter Herijgers nog over te dragen bescheiden en betaling van door hem ingediende deklaraties, 1937-1939. | 1 omslag |
| 35. | Stukken betreffende de vaststelling van de hoogte van presentiegelden, bezoldigingen en vergoedingen, 1950-1978. | 1 omslag |
| 36. | Loonstaten van bestuursleden en de secretaris/penningmeester, met berekeningen en specificaties, 1957-1979.
N.B. <i>Openbaarheid beperkt t/m 2029.</i> | 1 pak |
| 37. | Circulaire van Gedeputeerde Staten inzake de benoeming van burgemeesters tot waterschapsvoorzitter, 1967. | 1 stuk |
| 38. | Stukken betreffende de benoeming van A.F. Jochems tot waarnemend voorzitter en voorzitter, 1968. Met lijst van voorzitters vanaf 1879. | 1 omslag |

I.3.2. Verkiezingen van hoofdingelanden

- | | | |
|-----|---|----------|
| 39. | Stukken betreffende verkiezingen van hoofdingelanden in het 1e distrikt, 1891-1975. | 1 omslag |
| 40. | Stukken betreffende de verkiezing van hoofdingelanden (algemeen), 1896-1979. | 1 omslag |
| 41. | Stukken betreffende verkiezingen van hoofdingelanden in het 2e distrikt, 1940-1974. | 1 omslag |
| 42. | Stukken betreffende verkiezingen van hoofdingelanden in het 3e distrikt, 1944-1972. | 1 omslag |

I.3.3. Vertegenwoordiging

- | | | |
|-----|--|----------|
| 43. | Stukken betreffende de regeling van de kandidaatstelling en voordracht van kandidaten voor de algemene vergadering van het waterschap "West-Brabant", 1969-1970. | 1 omslag |
|-----|--|----------|

I.4. HULPMIDDELEN BIJ DE TAAKUITVOERING

I.4.1. Personeel

I.4.1.1. Algemeen

- | | | |
|-----|--|----------|
| 44. | Stukken betreffende het reglement voor waterschapsambtenaren, 1937-1958. | 1 omslag |
|-----|--|----------|

I.4.1.2. Secretaris/penningmeester

- | | | |
|-----|--|----------|
| 45. | Instructies voor de secretaris/penningmeester, 1882, 1938. Met bijlagen, 1938. | 1 omslag |
| 46. | Ontslagaanvraag van W.M.F. Gommers uit de functie van secretaris/penningmeester, 1906 juni 2. | 1 stuk |
| 47. | Stukken betreffende de bezoldiging en de pensioengrondslagen van de secretaris/penningmeester, 1917-1960.
<i>N.B. Openbaarheid beperkt t/m 2010. Zie voor de periode tot 1979 inv.nr. 36.</i> | 1 omslag |

48. Korrespondentie betreffende geuite bezwaren tegen het door de secretaris/penningmeester gevoerde beheer ten aanzien van de invordering van waterschapslasten, 1922-1925. 1 omslag
49. Stukken betreffende gerezen problemen ten aanzien van het financieel beheer zoals dat door de secretaris/penningmeester werd gevoerd, 1935-1938. 1 omslag
50. Stukken betreffende de vervulling van het ambt van secretaris/penningmeester, vanaf 1 januari 1963 alleen van het ambt van secretaris door J.C.J. Meeuwissen, 1937-1976. 1 omslag
- I.4.1.3. Overig personeel**
51. Stukken betreffende de pensioengrondslagen van personeelsleden, 1936-1979. 1 omslag
N.B. *Openbaarheid beperkt t/m 2029.*
52. Stukken betreffende benoeming en ontslag van tijdelijke medewerkers, 1946-1989. 1 omslag
N.B. *Openbaarheid beperkt t/m 2039.*
53. Persoonsdossiers, op naam, letter B t/m V, 1947-1989. 1 omslag
N.B. *Openbaarheid beperkt t/m 2039.*
Wbp. beperking
54. Korrespondentie betreffende het voorstel om gezamenlijk met het waterschap "De Boven-Mark" over te gaan tot het benoemen van een technisch ambtenaar, 1965. 1 omslag
55. Stukken betreffende de bezoldiging van personeelsleden, 1965-1979. 1 omslag
N.B. *Openbaarheid beperkt t/m 2029.*
56. Stukken betreffende de afdracht van premies sociale voorzieningen, 1967-1979. 1 omslag
N.B. *Openbaarheid beperkt t/m 2029.*

premies sociale voorzieningen, 1967-1979. 1 omslag
 N.B. *Openbaarheid beperkt t/m 2029.*

I.4.2. Huisvesting

57. Stukken betreffende de bouw van een opslagloods annex werkplaats aan de Voorste Schaapsdijk te Zundert, 1969-1970. 1 omslag
 N.B. *Zie ook inv.nr. 94.*

I.4.3. Archief

58. Stukken betreffende de zorg voor en het beheer van het archief, 1906-1979. 1 omslag

I.4.4. Financiën

I.4.4.1. Algemeen

59. Stukken betreffende door Gedeputeerde Staten van Noord-Brabant vastgestelde voorschriften ten aanzien van het financieel beheer van waterschappen, 1905-1965. 1 omslag

60. Notitie van de Noord-Brabantse Waterschapsbond betreffende het door een interdepartementale werkgroep samengesteld rapport over het beheer van de waterschapsfinanciën, 1966 december 23. 1 stuk

61. "Handleiding ten behoeve van verzoeken om toepassing van de belemmeringenwet privaatrecht", brochure samengesteld door de afdeling Verkeer en Waterstaat en Milieuhygiëne en de afdeling Voorlichting en representatie van de provincie Noord-Brabant, 1979. 1 katern

I.4.4.2. Eigendommen

|| N.B. *Zie ook (~~inv.nr. 497-2 def.~~ inv.nr) 57.*

62. Stukken betreffende de in 1895 aangekochte watermolen staande aan de Aa of Weerijs te Kaarschot in de gemeente Rijsbergen, 1861-1916. Met fotokopieën van retroakta dd.

I.4.2. Huisvesting

57. Stukken betreffende de bouw van een opslagloods annex werkplaats aan de Voorste Schaapsdijk te Zundert, 1969-1970. 1 omslag
N.B. Zie ook inv.nr. 94.

I.4.3. Archief

58. Stukken betreffende de zorg voor en het beheer van het archief, 1906-1979. 1 omslag

I.4.4. Financiën**I.4.4.1. Algemeen**

59. Stukken betreffende door Gedeputeerde Staten van Noord-Brabant vastgestelde voorschriften ten aanzien van het financieel beheer van waterschappen, 1905-1965. 1 omslag

60. Notitie van de Noord-Brabantse Waterschapsbond betreffende het door een interdepartementale werkgroep samengesteld rapport over het beheer van de waterschapsfinanciën, 1966 december 23. 1 stuk

61. "Handleiding ten behoeve van verzoeken om toepassing van de belemmeringenwet privaatrecht", brochure samengesteld door de afdeling Verkeer en Waterstaat en Milieuhygiëne en de afdeling Voorlichting en representatie van de provincie Noord-Brabant, 1979. 1 katern

I.4.4.2. Eigendommen

N.B. Zie ook vl. inv.nr. 497. ← *nie 229*

62. Stukken betreffende de in 1895 aangekochte watermolen staande aan de Aa of Weerijts te Kaarschot in de gemeente Rijsbergen, 1861-1916. Met fotokopieën van retroakta dd. 1730 en 1812. 1 omslag

63. Stukken betreffende de verpachting van het visrecht, 1887-1975. 1 omslag

64. Onderhandse akten betreffende de verpachting van een perceel grond dat gelegen is in de nabijheid van de brug in de Molenstraat te Rijsbergen, 1940, 1963. 2 stukken
65. Stukken betreffende het in eigendom verkrijgen van het gedeelte van de Aa of Weerijds gelegen tussen het perceel kadastraal bekend gemeente Rijsbergen, sectie D nr. 511 en het perceel kadastraal bekend gemeente Breda, sectie A nr. 7967, 1941-1946. 1 omslag
66. Stukken betreffende gesloten grondtransakties ten behoeve van de normalisatie van het gedeelte van de Aa of Weerijds gelegen tussen de Houtbrug en de Verlaatbrug in de gemeente Breda, 1941-1957. 1 omslag
67. Akte van aankoop van een gedeelte van de Bijloop gelegen in de gemeente Rijsbergen, een gedeelte van de Nieuwe Bijloop gelegen in de gemeente Zundert, percelen kade langs de Bijloop en de Nieuwe Bijloop en een perceel moeras gelegen in de gemeente Zundert, 1942 april 30. Afschrift. 1 stuk
68. Akte van aankoop van tien percelen landbouwgrond, kadastraal bekend gemeente Zundert, sekties C en K, 1942 april 30. Afschrift. 1 stuk
69. Akte van aankoop van percelen weiland gelegen in de Schouwbroeken, kadastraal bekend gemeente Zundert, sectie C, nrs. 204, 184, 1942 oktober 28. Afschrift. 1 stuk
70. Akte van aankoop van percelen grond gelegen in de gemeente Breda, 1947 december 17. Afschrift. 1 stuk
71. Akte van aankoop van percelen grond, kadastraal bekend gemeente Princenhage, sectie I, 1948 december 4. Afschrift. 1 stuk

72. Akte van aankoop van een perceel grond, kadastraal bekend gemeente Princenhage, sectie N, nr. 194, 1949 mei 12. Afschrift. 1 stuk
73. Stukken betreffende de verpachting van de kaden langs de Aa of Weerijds voor beweiding met paarden, 1951-1975. 1 omslag
74. Akten van aankoop, verkoop en ruiling van percelen landbouwgrond, water en weg, kadastraal bekend gemeente Zundert, sekties C, D en K, 1952 april 28. Afschriften. 2 stukken
75. Akte van aankoop van percelen landbouwgrond, kadastraal bekend gemeente Zundert, sekties C en K, 1953 oktober 20. Afschrift. 1 stuk
76. Stukken betreffende de verpachting van de kaden en bermsloten langs een gedeelte van de Aa of Weerijds aan de gemeente Breda, 1954-1959. 1 omslag
77. Akten van aankoop van percelen grond in het kader van de verbetering van de Aa of Weerijds tussen de Wildertsebrug en de Laarbrug, 1954, 1956. Afschriften. 2 stukken
78. Akte van aankoop, verkoop en ruiling van percelen grond gelegen in de gemeente Zundert ten behoeve van de omlegging van de laatste bocht van de Kleine Beek voor de uitmonding in de Aa of Weerijds, 1956 januari 13. Afschrift. 1 stuk
79. Akte van aankoop en verkoop van percelen grond, kadastraal bekend gemeente Princenhage, sectie I en gemeente Breda, sectie E, 1956 december 29. Afschrift. 1 stuk
80. Akte van ruiling van gedeelten van de Graaf Engelbertlaan met gedeelten van de Aa of Weerijds, 1957 augustus 14. Afschrift. 1 stuk

81. Akten van aankoop van perceelsgedeelten landbouwgrond, opgemaakt naar aanleiding van de normalisatie van de Bijloop, 1964-1965, 1967. Met akten van rektifikatie. Afschriften. 1 omslag
82. Akte van aankoop van perceelsgedeelten landbouwgrond welke werden opgenomen in en deel uitmaken van de nieuwe bedding van de Turfvaart, 1965 mei 26. Met akten van rektifikatie, 1967 juni 16. Afschriften. 1 omslag
83. Akten van aankoop van perceelsgedeelten landbouwgrond welke werden opgenomen in en deel uitmaken van de nieuwe bedding van de Blikloop, 1965, 1968. Met akte van rektifikatie 1968. Afschriften. 1 omslag
84. Akte van aankoop van een perceel landbouwgrond gelegen te Wernhout, kadastraal bekend gemeente Zundert, sektie E, nrs. 2342 en 2344, 1967 mei 30. Afschrift. 1 stuk
85. Akte van ruiling van perceelsgedeelten grond gelegen in de gemeente Breda nabij de Talmastraat, 1967 mei 31. Afschrift. 1 stuk
86. Akten van aankoop, verkoop en ruiling van percelen en perceelsgedeelten landbouwgrond en gedeelten oude rivierbedding, kadastraal bekend gemeente Princenhage, sekties I, L, K, opgemaakt in verband met de normalisatie van de rivier de Aa of Weerijs, 1967-1971. Afschriften. 1 pak
87. Akte van rektifikatie betreffende het perceel landbouwgrond kadastraal bekend gemeente Princenhage, sektie L, nr. 1546, behorend bij de transportakte dd. 1967 mei 10, 1968 maart 15. Afschrift. 1 stuk
88. Akten van aankoop, verkoop en ruiling van percelen en perceelsgedeelten landbouwgrond en gedeelten oude rivierbedding, kadastraal bekend gemeente Rijsbergen, sekties B, C, D, G, H, opgemaakt in verband met de normalisa-

- tie van de rivier de Aa of Weerij, 1968, 1970. Afschriften. 1 pak
- 89-91. Akten van aankoop, verkoop en ruiling van percelen en perceelsgedeelten landbouwgrond en gedeelten oude rivierbedding, kadastraal bekend gemeente Zundert, opgemaakt in verband met de normalisatie van de rivier de Aa of Weerij, 1968-1970. Afschriften. 2 pakken, 1 omslag
 89. 1968, sekties B, C, D, E, K.
 90. 1969, sekties B, C, D, E, K.
 91. 1970, sekties C, K.
92. Stukken betreffende de aanschaf en het onderhoud van gereedschappen en machines, 1968-1979. 1 omslag
93. Stukken betreffende het verzoek tot verpachting van het jachtrecht van de rivier de Aa of Weerij vanaf de Brakkebrug tot de Hoge Brug in de gemeente Rijsbergen, 1969. 1 omslag
94. Stukken betreffende de aankoop van een perceelsgedeelte grond ten behoeve van de bouw van een opslagloods gelegen aan de Voorste Schaapsdijk te Zundert, 1969-1971. 1 omslag
N.B. Zie ook inv.nr. 57.
95. Akte van aankoop van perceelsgedeelten landbouwgrond, kadastraal bekend gemeente Rucphen, sekte K en gemeente Zundert, sekte H, opgemaakt in verband met de verbetering van de Zoekse Loop, 1969 november 27. Met akte van rektifikatie, 1970 november 6. Afschriften. 2 stukken
96. Akten van aankoop en ruiling van percelen en perceelsgedeelten landbouwgrond, kadastraal bekend gemeente Zundert, sekties B, C, F, G, I, K, opgemaakt naar aanleiding van de normalisatie van de Kleine Beek, 1969-1976. Afschriften. 1 omslag
97. Stukken betreffende de verkoop en ruiling van gronden, kadastraal bekend gemeente Princenhage, sekties I, K, L, N, ten behoeve van de

- aanleg van het gedeelte Rijksweg 16 tussen Breda en Hazeldonk, 1970-1973. 1 omslag
98. Akte van ruiling van perceelsgedeelten grond, kadastraal bekend gemeente Breda, sectie E, 1973 maart 21. Afschrift. 1 stuk
99. Akte van ruiling van perceelsgedeelten weiland gelegen in de gemeenten Zundert en Rijsbergen, opgemaakt naar aanleiding van de normalisatie van de Moersloot, 1973 juli 19. Afschrift. 1 stuk
100. Stukken betreffende de ruiling met de gemeente Breda van percelen grond, kadastraal bekend gemeente Princenhage, sectie N ten behoeve van de uitvoering van het bestemmingsplan "Princenhage-West", 1975-1979. 1 omslag
101. Stukken betreffende de verkoop aan H.G.P. van Heijbeek van een perceelsgedeelte grond kadastraal bekend gemeente Rucphen, sectie H, nr. 2200, 1978-1979. 1 omslag
102. Akte van overdracht in eigendom aan het waterschap "De Aa of Weerijs" van perceelsgedeelten grond, kadastraal bekend gemeente Zundert, sectie K, 1979 oktober 23. Afschrift. 1 stuk
103. Akte van ruiling van perceelsgedeelten grond, kadastraal bekend gemeente Princenhage, sectie N in de nabijheid van Rijksweg 16, 1979 december 11. Afschrift. 1 stuk
- I.4.4.3. Heffingen**
- 104-154. Registers van de ontvangen omslag (tot 1963) en kohieren van de waterschapslasten (vanaf 1953/1954) met betrekking tot de gemeenten Zundert, Rijsbergen, Princenhage, Rucphen en Etten en Leur, 1916/1917-1967. 30 omslagen, 15 delen, 6 pakken
N.B. Tot 1962 liep het dienstjaar van 1 juli tot en met 30 juni.
 104. 1916/1917.
 105. 1917/1918.

106. 1918/1919.
107. 1919/1920.
108. 1920/1921.
109. 1921/1922.
110. 1922/1923.
111. 1923/1924.
112. 1924/1925.
113. 1925/1926.
114. 1926/1927.
115. 1927/1928.
116. 1928/1929.
117. 1929/1930.
118. 1930/1931.
119. 1931/1932.
120. 1932/1933.
121. 1933/1934.
122. 1934/1935.
123. 1935/1936.
124. 1936/1937.
125. 1937/1938.
126. 1938/1939. 1 deel.
127. 1939/1940. 1 deel.
128. 1940/1941. 1 deel.
129. 1941/1942. 1 deel.
130. 1942/1943. 1 deel.
131. 1943/1944. 1 deel.
132. 1944/1945. 1 deel.
133. 1945/1946. 1 deel.
134. 1946/1947. 1 deel.
135. 1947/1948. 1 deel.
136. 1948/1949. 1 deel.
137. 1949/1950. 1 deel.
138. 1950/1951. 1 deel.
139. 1951/1952. 1 deel.
140. 1952/1953. 1 deel.
141. 1953/1954.
142. 1954/1955.
143. 1955/1956.
144. 1956/1957.
145. 1957/1958.
146. 1958/1959.
147. 1959/1960.
148. 1960 juli-1961.
149. 1962. 1 pak.
150. 1963. 1 pak.

151. 1964. 1 pak.
 152. 1965. 1 pak.
 153. 1966. 1 pak.
 154. 1967. 1 pak.
155. Stukken betreffende het bijwerken van de kadastrale boekhouding, 1918-1965. 1 omslag
- 156-161. Kohieren van de omslag in de gemeente Zundert, 1919/1920-1952/1953. 6 delen
 156. 1919/1920-1924/1925.
 157. 1925/1926-1933/1934.
 158. 1934/1935-1943/1944. deel I.
 159. 1934/1935-1943/1944. deel II.
 160. 1944/1945-1952/1953. deel I.
 161. 1944/1945-1952/1953. deel II.
- 162-165. Kohieren van de omslag in de gemeente Rijsbergen, 1919/1920-1952/1953. 4 delen
 162. 1919/1920-1924/1925.
 163. 1925/1926-1933/1934.
 164. 1934/1935-1943/1944.
 165. 1944/1945-1952/1953.
- 166-169. Kohieren van de omslag in de gemeente Princenhage (en oud-Princenhage), 1919/1920-1952/1953. 4 delen
 166. 1919/1920-1924/1925.
 167. 1925/1926-1933/1934.
 168. 1934/1935-1943/1944.
 169. 1944/1945-1952/1953.
- 170-173. Kohieren van de omslag in de gemeente Rucphen, 1919/1920-1952/1953. 4 delen
 170. 1919/1920-1924/1925.
 171. 1925/1926-1933/1934.
 172. 1934/1935-1943/1944.
 173. 1944/1945-1952/1953.
- 174-177. Kohieren van de omslag in de gemeente Etten en Leur, 1919/1920-1952/1953. 4 delen
 174. 1919/1920-1924/1925.
 175. 1925/1926-1933/1934.
 176. 1934/1935-1943/1944.
 177. 1944/1945-1952/1953.

- 178-179. Kohieren van de omslag in de gemeente Breda, 1934/1935-1952/1953. 2 delen
 178. 1934/1935-1943/1944.
 179. 1944/1945-1952/1953.
180. "Legger der hektarentalen", gedeelte van de perceelsgewijze kadastrale legger, nrs. 403 t/m 410, 417 t/m 494, 507 t/m 514, aangelegd in de 2e helft van de 19e eeuw. Losse pagina's. 1 omslag
- 181-201. Artikelsgewijze kadastrale leggers, aangelegd in het laatste kwart van de 19e eeuw en uitgebreid in het 1e kwart van de 20e eeuw. Met veranderingen over de periode 1926-1954. 17 delen, 4 omslagen
181. Zundert I, art. 1 t/m 250.
 182. Zundert II, art. 251 t/m 519.
 183. Zundert III, art. 520 t/m 1000.
 184. Zundert IV, art. 1001 t/m 1296.
 185. Zundert V, art. 1297 t/m 1634.
 186. Zundert VI, art. 1635 t/m 1991.
 187. Zundert VII, art. 1992 t/m 2358.
 188. Zundert VIII, art. 2359 t/m 2817. Losse katernen. 1 omslag
 189. Zundert IX, art. 2818 t/m 3134. Losse katernen. 1 omslag
 190. Rijsbergen I, art. 1 t/m 284.
 191. Rijsbergen II, art. 286 t/m 608.
 192. Rijsbergen III, art. 609 t/m 947.
 193. Rijsbergen IV, art. 948 t/m 1237. Losse katernen. 1 omslag
 194. Princenhage I, art. 1 t/m 280.
 195. Princenhage II, art. 281 t/m 647.
 196. Princenhage III, art. 648 t/m 1025.
 197. Princenhage IV, art. 1026 t/m 1417.
 198. Princenhage V, art. 1418 t/m 1712. Losse katernen. 1 omslag
 199. Rucphen, art. 1 t/m 368.
 200. Etten en Leur, art. 1 t/m 207.
 201. Breda, art. 1 t/m 499, met veranderingen vanaf 1941.
- 202-207. Alfabetische namenlijsten bij de artikelsgewijze kadastrale leggers, laatste kwart 19e eeuw. 6 delen
 202. Zundert.
 203. Rijsbergen.

197. Princenhage IV, art. 1026 t/m 1417.
 198. Princenhage V, art. 1418 t/m 1712.
 Losse katernen. 1 omslag
 199. Rucphen, art. 1 t/m 368.
 200. Etten en Leur, art. 1 t/m 207.
 201. Breda, art. 1 t/m 499, met
 veranderingen vanaf 1941.
- 202-207. Alfabetische namenlijsten bij de
 artikelsgewijze kadastrale leggers, laatste
 kwart 19e eeuw. 6 delen
 202. Zundert.
 203. Rijsbergen.
 204. Princenhage.
 205. Rucphen.
 206. Etten en Leur.
 207. Breda.
- ii 208. Stukken betreffende de invordering van
 waterschapslasten, 1901, 1934-1979. 1 omslag
209. Stukken betreffende de openbare verkoop
 van onroerende goederen gelegen onder de
 gemeente Rijsbergen door J.J. van Mierlo,
 met gevolgen voor de berekening van
 waterschapslasten, 1939. 1 omslag
210. Stukken betreffende de vaststelling van de
 bedragen van de waterschapslasten, 1954-
 1979. 1 omslag
211. Stukken betreffende de door het waterschap
 ingebrachte bezwaren tegen realisatie van
 de egalisatie van de lastenheffing in het
 stroomgebied van de Mark en Dintel en de
 daarmee verbandhoudende wijziging van het
 het reglement van het waterschap
 Heemraadschap van de Mark en Dintel,
 1962-1972. 1 omslag
212. Stukken betreffende de mechanische
 leggeradministratie en centrale invordering
 van waterschapslasten via het
 Heemraadschap van de Mark en Dintel,
 1963-1968. 1 omslag

- ~~204. Princenhage.~~
~~205. Rucphen.~~
~~206. Etten en Leur.~~
~~207. Breda.~~
- | | | |
|------|--|----------|
| 208. | Stukken betreffende de invordering van waterschapslasten, 1934-1979. | 1 omslag |
| 209. | Stukken betreffende de openbare verkoop van onroerende goederen gelegen onder de gemeente Rijsbergen door J.J. van Mierlo, met gevolgen voor de berekening van waterschapslasten, 1939. | 1 omslag |
| 210. | Stukken betreffende de vaststelling van de bedragen van de waterschapslasten, 1954-1979. | 1 omslag |
| 211. | Stukken betreffende de door het waterschap ingebrachte bezwaren tegen realisatie van de egalisatie van de lastenheffing in het stroomgebied van de Mark en Dintel en de daarmee verbandhoudende wijziging van het reglement van het waterschap Heemraadschap van de Mark en Dintel, 1962-1972. | 1 omslag |
| 212. | Stukken betreffende de mechanische leggeradministratie en centrale invordering van waterschapslasten via het Heemraadschap van de Mark en Dintel, 1963-1968. | 1 omslag |
| 213. | Stukken betreffende door particulieren aangetekende bezwaren tegen de bedragen van de geheven waterschapslasten, 1964-1975. | 1 omslag |
| 214. | Stukken betreffende de deelname aan de gemeenschappelijke regeling voor mechanische leggeradministratie en centrale invordering van waterschapslasten, 1975-1977. | 1 omslag |
| 215. | Stukken betreffende de invoering van de "Bevoegdhedenwet Waterschappen", 1978. | 1 omslag |

I.4.4.4. Verantwoording voor het financieel beheer

- 216-278. Begrotingen voor en rekeningen over de dienstjaren 1916/1917-1979. 63 omslagen
N.B. *Tot 1962 liep het dienstjaar van 1 juli tot en met 30 juni.*
- 216. 1916/1917.
 - 217. 1917/1918.
 - 218. 1918/1919.
 - 219. 1919/1920.
 - 220. 1920/1921.
 - 221. 1921/1922.
 - 222. 1922/1923.
 - 223. 1923/1924.
 - 224. 1924/1925.
 - 225. 1925/1926.
 - 226. 1926/1927.
 - 227. 1927/1928.
 - 228. 1928/1929.
 - 229. 1929/1930.
 - 230. 1930/1931.
 - 231. 1931/1932.
 - 232. 1932/1933.
 - 233. 1933/1934. *Begroting ontbreekt.*
 - 234. 1934/1935.
 - 235. 1935/1936.
 - 236. 1936/1937.
 - 237. 1937/1938.
 - 238. 1938/1939.
 - 239. 1939/1940.
 - 240. 1940/1941.
 - 241. 1941/1942.
 - 242. 1942/1943.
 - 243. 1943/1944.
 - 244. 1944/1945.
 - 245. 1945/1946.
 - 246. 1946/1947.
 - 247. 1947/1948.
 - 248. 1948/1949.
 - 249. 1949/1950.
 - 250. 1950/1951.
 - 251. 1951/1952.
 - 252. 1952/1953.
 - 253. 1953/1954.

254. 1954/1955.
255. 1955/1956.
256. 1956/1957.
257. 1957/1958.
258. 1958/1959.
259. 1959/1960.
260. 1960 juli-1961.
261. 1962.
262. 1963.
263. 1964.
264. 1965.
265. 1966.
266. 1967.
267. 1968.
268. 1969.
269. 1970.
270. 1971.
271. 1972.
272. 1973.
273. 1974.
274. 1975.
275. 1976.
276. 1977.
277. 1978.
278. 1979.
- 279-341. Bijlagen bij de rekeningen over de dienstjaren 52 omslagen, 11
1916/1917-1979. pakken
279. 1916/1917.
280. 1917/1918.
281. 1918/1919.
282. 1919/1920.
283. 1920/1921.
284. 1921/1922.
285. 1922/1923.
286. 1923/1924.
287. 1924/1925.
288. 1925/1926.
289. 1926/1927.
290. 1927/1928.
291. 1928/1929.
292. 1929/1930.
293. 1930/1931.
294. 1931/1932.
295. 1932/1933.

296. 1933/1934.
297. 1934/1935.
298. 1935/1936.
299. 1936/1937.
300. 1937/1938.
301. 1938/1939.
302. 1939/1940.
303. 1940/1941.
304. 1941/1942.
305. 1942/1943.
306. 1943/1944.
307. 1944/1945.
308. 1945/1946.
309. 1946/1947.
310. 1947/1948.
311. 1948/1949.
312. 1949/1950.
313. 1950/1951.
314. 1951/1952.
315. 1952/1953.
316. 1953/1954.
317. 1954/1955.
318. 1955/1956.
319. 1956/1957.
320. 1957/1958.
321. 1958/1959.
322. 1959/1960.
323. 1960 juli-1961.
324. 1962.
325. 1963.
326. 1964.
327. 1965.
328. 1966.
329. 1967.
330. 1968.
331. 1969. 1 pak
332. 1970. 1 pak
333. 1971. 1 pak.
334. 1972. 1 pak.
335. 1973. 1 pak.
336. 1974. 1 pak.
337. 1975. 1 pak.
338. 1976. 1 pak.
339. 1977. 1 pak.
340. 1978. 1 pak.

341. 1979. 1 pak.
- 342-387. Dag- en kasboeken, 1916/1917-1962. 46 delen
N.B. *Tot 1962 liep het dienstjaar van 1 juli tot en met 30 juni.*
342. 1916/1917.
343. 1917/1918.
344. 1918/1919.
345. 1919/1920.
346. 1920/1921.
347. 1921/1922.
348. 1922/1923.
349. 1923/1924.
350. 1924/1925.
351. 1925/1926.
352. 1926/1927.
353. 1927/1928.
354. 1928/1929.
355. 1929/1930.
356. 1930/1931.
357. 1931/1932.
358. 1932/1933.
359. 1933/1934.
360. 1934/1935.
361. 1935/1936.
362. 1936/1937.
363. 1937/1938.
364. 1938/1939.
365. 1939/1940.
366. 1940/1941.
367. 1941/1942.
368. 1942/1943.
369. 1943/1944.
370. 1944/1945.
371. 1945/1946.
372. 1946/1947.
373. 1947/1948.
374. 1948/1949.
375. 1949/1950.
376. 1950/1951.
377. 1951/1952.
378. 1952/1953.
379. 1953/1954.
380. 1954/1955.
381. 1955/1956.

382. 1956/1957.
 383. 1957/1958.
 384. 1958/1959.
 385. 1959/1960.
 386. 1960 juli-1961.
 387. 1962.
- 388-408. Grootboeken van de ontvangsten, 1936/1937-1956/1957. 21 delen
 N.B. *Het dienstjaar liep van 1 juli tot en met 30 juni.*
 388. 1936/1937.
 389. 1937/1938.
 390. 1938/1939.
 391. 1939/1940.
 392. 1940/1941.
 393. 1941/1942.
 394. 1942/1943.
 395. 1943/1944.
 396. 1944/1945.
 397. 1945/1946.
 398. 1946/1947.
 399. 1947/1948.
 400. 1948/1949.
 401. 1949/1950.
 402. 1950/1951.
 403. 1951/1952.
 404. 1952/1953.
 405. 1953/1954.
 406. 1954/1955.
 407. 1955/1956.
 408. 1956/1957.
- 409-429. Grootboeken van de uitgaven, 1936/1937-1956/1957. 21 delen
 N.B. *Het dienstjaar liep van 1 juli tot en met 30 juni.*
 409. 1936/1937.
 410. 1937/1938.
 411. 1938/1939.
 412. 1939/1940.
 413. 1940/1941.
 414. 1941/1942.
 415. 1942/1943.
 416. 1943/1944.

417. 1944/1945.
418. 1945/1946.
419. 1946/1947.
420. 1947/1948.
421. 1948/1949.
422. 1949/1950.
423. 1950/1951.
424. 1951/1952.
425. 1952/1953.
426. 1953/1954.
427. 1954/1955.
428. 1955/1956.
429. 1956/1957.
- 430-446. Journaals, 1963-1979. 17 omslagen
430. 1963.
431. 1964.
432. 1965.
433. 1966.
434. 1967.
435. 1968.
436. 1969.
437. 1970.
438. 1971.
439. 1972.
440. 1973.
441. 1974.
442. 1975.
443. 1976.
444. 1977.
445. 1978.
446. 1979.
- 447-448. Dagboeken van inkomsten, 1964-1975. 2 delen
447. 1963 jan. 4-1964 juli 23.
448. 1964 juli 23-1975 juli 7.
- 449-451. Dagboeken van uitgaven, 1964-1968, 1971. 3 delen
449. 1963 jan. 4-1964 juli 20.
450. 1964 juli 23-1968 aug. 6.
451. 1971.

I.4.4.5. Leningen

452. Stukken betreffende afgesloten kasgeldleningen en obligatieleningen, 1915-1953, 1965. 1 omslag

453. Stukken betreffende vaste geldleningen en aanvragen van financieringsmiddelen, 1950-1968. 1 omslag

I.4.4.6. Overige

454. Besluit tot het heffen van leges ten behoeve van het waterschap, 1881. 1 stuk

455. Stukken betreffende de ingediende bezwaren en het aangetekende beroep tegen de begroting 1880, 1881-1882. 1 omslag

456. Stukken betreffende de verzekering tegen schade voortvloeiende uit het beheer van de waterschapsgelden, 1937-1979. 1 omslag

457. Stukken betreffende de gevolgen voor het waterschap van de ministeriële beschikkingen tot blokkering en deblokkering van de waterschapsgelden, 1945 september-1946 januari. 1 omslag

458. Stukken betreffende het door de vergadering van Hoofdingelanden genomen besluit dd. 1950 mei 6 ten aanzien van het beheer van waterschapsgelden, 1950. 1 omslag

459. Kasopnemingsboek, 1963 april 7-1971 november 11. 1 deel

460. Stukken betreffende de afgesloten Wettelijke Aansprakelijkheids-Bedrijfsverzekering, 1963-1975. 1 omslag

461. Stukken betreffende de liquiditeitspositie, 1963-1966, 1976-1978. 1 omslag

462. Stukken betreffende de door Gedeputeerde Staten van Noord-Brabant verstrekte subsidie in de kosten van de waterhuishouding, 1963-1979. N.B. *Zie ook II.3.2.3.* 1 omslag
463. Stukken betreffende de verzekering van motorvoertuigen, 1970-1976. 1 omslag
464. Stukken betreffende de rekeningcourant-overeenkomst met de Nederlandse Waterschapsbank NV, 1975-1979. 1 omslag
465. Stukken betreffende dividenduitkeringen in verband met het aandeelhouderschap bij de Nederlandse Waterschapsbank NV te 's-Gravenhage, 1978-1979. 1 omslag

I.5. LIDMAATSCHAPPEN

466. Stukken betreffende het lidmaatschap van de Noord-Brabantse Waterschapsbond te Boxtel, 1952. 1 omslag
467. Circulaire inzake de instelling van een gedenkpenning door de Unie van Waterschappen, 1970. 1 stuk
468. Ingekomen stukken van de Unie van Waterschappen, 1977-1979. 1 omslag
469. Stukken betreffende het abonnement op het tijdschrift "Waterschapsbelangen", 1978-1979. 1 omslag

II. TAAKUITVOERING

N.B. *Voor "technische" bescheiden uit de periode 1895-1987 zie ook Bijlage II.*

II.1. ALGEMEEN

470. Verslag inzake het onderzoek naar de verbetering van de afwatering van Mark en Dintel en de verbinding van de Mark met de Vliet, opgesteld door Provinciale Waterstaat van Noord-Brabant, 1936. Met bijlagen. 1 omslag

- | | | |
|------|--|----------|
| 471. | Overzichtskaart van het waterschap aangevende de hoofdstroomgebieden (Plan 36174, blad 1A), (1938). | 1 blad |
| 472. | Overzichtskaarten aangevende de onderverdeling van de stroomgebieden (Plan 36164, blad IB), (1938). | 2 bladen |
| 473. | Overzichtskaarten van het stroomgebied van de Turfvaart en de Bijloop, (1938). Ingekleurd. | 2 bladen |
| 474. | Stukken betreffende de uitvoering van waterschapstaken in buitengewone omstandigheden, 1940-1946, 1977. | 1 omslag |
| 475. | Stukken betreffende provinciale commissies voor waterbeheersing en waterbeheer, 1954, 1978. | 1 omslag |
| 476. | Stukken betreffende de door verschillende waterschapsbesturen georganiseerde actie-bijeenkomst in verband met optredende wateroverlast, ten einde de rijksoverheid te dwingen passende maatregelen te nemen, 1955. | 1 omslag |
| 477. | Stukken betreffende het opmaken van een hoogtekaart en het opstellen van een algeheel verbeteringsplan van de waterstaatkundige toestand van het waterschap, 1955-1969. | 1 omslag |
| 478. | Stukken betreffende aanvragen voor ruilverkavelingen voor complexen grond gelegen binnen de grenzen van het waterschap, 1956-1974. | 1 omslag |
| 479. | Hoogtelijnkaarten, 1957. (13 bladen). Ingekleurd. | 1 pak |
| 480. | Stukken betreffende het ontwerpbestemmingsplan "Bosgebied" van de gemeente Rucphen, 1968. | 1 omslag |
| 481. | Stukken betreffende het bestemmingsplan "Princenhage-West" van de gemeente Breda, 1968-1976. | 1 omslag |

- | | | |
|------|--|----------|
| 482. | Ontwerp-"Structuurplan, gemeente Rucphen", 1970. | 1 omslag |
| 483. | Ontwerp-bestemmingsplan "Rucphense bossen, Rozenven en Lokker" van de gemeente Rucphen, 1970. | 1 omslag |
| 484. | "Nota Openluchtrecreatie Noord-Brabant, feiten en behoeften", uitgegeven door het provinciaal bestuur, 1970. | 1 deel |
| 485. | Stukken betreffende het ontwerp-bestemmingsplan "De Galderse Meren" van de gemeente Breda, 1970. | 1 omslag |
| 486. | "Inspraak in het provinciale beleid met betrekking tot streekplanologie en territoriale indeling in Noord-Brabant", discussienota van het provinciaal bestuur, 1971. | 1 deel |
| 487. | Stukken betreffende het ontwerp-bestemmingsplan "Natuur- en bosgebied" van de gemeente Etten-Leur, 1972. | 1 omslag |
| 488. | Stukken betreffende het ontwerp-bestemmingsplan "Buitengebieden - Natuurgebieden 1972" van de gemeente Rijsbergen, 1973. | 1 omslag |
| 489. | Stukken betreffende het hanteren van de "Grondwaterverordening Noord-Brabant", 1973-1977. | 1 omslag |
| 490. | Stukken betreffende het "Reglement gemeenschappelijke drainages Noord-Brabant", 1973-1977. | 1 omslag |
| 491. | Verslag van de commissie van voorbereiding voor de milieuhygiëne en waterschappen met het antwoord daarop van Gedeputeerde Staten, 1975. | 1 omslag |
| 492. | Stukken betreffende het bestemmingsplan "Natuur- en bosgebied Zundert", 1977. | 1 omslag |

493. Stukken betreffende het ontwerp-bestedingsplan "Vuiloverslagplaats" (Sprundel) van de gemeente Rucphen, 1978-1979. 1 omslag

494. Overzichtskaart archeologische monumenten Noord-Brabant. 4 bladen. Met toelichting, 1979. 1 omslag

II.2. TOEZICHT

II.2.1. Keur

495. Stukken betreffende de opstelling, goedkeuring en wijziging van de waterschapskeur, 1925-1962. 1 omslag

II.2.2. Vergunningen

496. Stukken betreffende het bevelen van watergangen en de afgifte van vergunningen voor het verkrijgen van een ligplaats, 1969-1977. 1 omslag

497. Stukken betreffende het verlenen van ontheffing van het verbod water aan watergangen te onttrekken ten behoeve van beregening, 1977. 1 omslag

II.3. BEHEER EN ONDERHOUD VAN WATERSTAATSWERKEN

II.3.1. Beheer en onderhoud van waterkeringen

498. Stukken betreffende het onderhoud en de verbetering van de kaden langs de Aa of Weerijds op het grondgebied van de gemeente Breda, 1891-1961. 1 omslag

499. Stukken betreffende de verbetering van de kade tussen de Turfvaart en de Bijloop onder de gemeenten Zundert en Rijsbergen en de daarvoor nodig zijnde grondaankopen, 1941-1946. 1 omslag

500. Brief aan het college van B en W van Rucphen met het verzoek om buizen te leggen in de uitmondingen van sloten in de Blikloop in verband met het maaibeheer van de talud van de Blikloop, 1970 februari 17. Minuut. 1 stuk
501. Stukken betreffende de bestrijding van muskusratten, 1976-1979. 1 omslag
502. Korrespondentie betreffende de bijdrage van derden in het onderhoud van de riviortalud nabij camping "t Oekeltje" te Rijsbergen, 1977-1978. 1 omslag
503. Stukken betreffende het maaibeheer van het gedeelte buitentalud langs de Aa of Weerijs gelegen tussen de Houtbrug en de Plaswijckbrug, 1977-1978. 1 omslag
- II.3.2. Beheer en onderhoud van waterbeheersingswerken**
- II.3.2.1. Peilbeheersing**
504. Stukken betreffende het onderzoek naar en de registratie van (grond)waterstanden, 1889-1977. 1 omslag
- II.3.2.2. Gemalen, stuwen en bruggen**
505. Korrespondentie betreffende opgave van door oorlogshandelingen vernielde bruggen, 1944. 1 omslag
506. Stukken betreffende het plaatsen van eenemaal in de Zoeksloop, 1966-1969. 1 omslag
507. Korrespondentie betreffende de zorg voor het onbeschadigd wegnemen van het in de beschouwing aangebrachte wapen van de familie Van den Berg-Hohenzollern bij de sloop van de Watermolenbrug aan de Kaarschotsestraat, 1967. 1 omslag

508. Stukken betreffende het aanbrengen van een gedenksteen in de watermolenstuw te Kaarschot in de gemeente Rijsbergen, 1968-1970. 1 omslag
509. Stukken betreffende het onderhoud aan en de bediening van stuwen in de Aa of Weerij, 1969-1979. 1 omslag
- II.3.2.3. Watergangen**
510. Stukken betreffende de plannen tot verbetering van de waterafvoer van de rivier de Mark, 1881-1888. 1 omslag
511. Tekeningen van de loop van de Bovenmark, aangevende de plaatsen van dwarsprofielen en afbeeldingen van dwarsprofielen, (1881). Op linnen. 6 bladen
512. Stukken betreffende de vaststelling van de leggers A en B van waterleidingen, 1881-1883. N.B. *Zie inv.nrs. 514 en 515.* 1 omslag
513. Stukken betreffende de voorbereiding van werken ten behoeve van een verbeterde waterafvoer van de Aa of Weerij met zijleidingen, 1882-1971. 1 pak
- 514-515. Leggers van waterleidingen, 1883.
514. Legger A.
515. Legger B.
N.B. *Zie inv.nr.512.* 2 omslagen
516. Overzichtstekeningen van de loop van de Aa of Weerij aangevende geplande verbeteringen, 1883. Linnen op houten rol. 10 bladen
N.B. *Vervaardigd door F.A.H. van der Vaart, waterbouwkundig ingenieur.*
517. Stukken betreffende klachten ten aanzien van het onderhoud van de Aa of Weerij en aanschrijvingen aan derden om gepaste maatregelen te treffen, 1884-1960. 1 omslag

518.	Stukken betreffende het beheer en onderhoud van de Moersloot, 1887-1968.	1 omslag
519.	Stukken betreffende wateroverlast als gevolg van een minder goed doorlaatvermogen van de Roosendaalse Turfvaart, 1887, 1958.	1 omslag
520.	Stukken betreffende het voornemen om verbetering te brengen in de waterafvoer van de Aa of Weerij, 1890-1892.	1 omslag
521.	Stukken betreffende het beheer en onderhoud van de Berkloop, 1895-1976.	1 omslag
522.	Tekeningen aangevende dwarsprofielen van de Aa of Weerij, (1920).	9 bladen
523.	Stukken betreffende de verlegging en de normalisatie van een gedeelte van de Aa of Weerij in de gemeente Breda, 1933-1953.	1 omslag
524.	Stukken betreffende de verlegging van de Zaanmark en de verbetering van de waterafvoer, 1935-1957.	1 omslag
525.	Besluit van het bestuur tot onveranderd handhaven van het plan tot verbetering van de Bijloop, 1935 juni 17.	1 stuk
526.	Plattegrondtekening aangevende het plan van verbetering van de Bijloop, (1935). Ingekleurd.	1 blad
527.	Tekeningen aangevende plattegrond, lengte- en dwarsprofielen, gemaakt in het kader van de verbetering van de Bijloop, (1935).	8 bladen
528.	Tekening aangevende plattegrond, lengte- en dwarsprofielen, gemaakt in het kader van de verbetering van de Schrobbersloop, (1938).	1 blad
529.	Tekening aangevende lengte- en dwarsprofielen, gemaakt in het kader van de verbetering van de Helloop, (1938).	1 blad

- | | | |
|------|---|-----------|
| 530. | Tekeningen aangevende lengte- en dwarsprofielen, gemaakt in het kader van de verbetering van de Turfvaart, (1938). | 2 bladen |
| 531. | Tekeningen aangevende plattegrond, lengte- en dwarsprofielen, gemaakt in het kader van de verbetering van de Aa of Weerij, (1938). | 10 bladen |
| 532. | Tekeningen aangevende plattegrond, lengte- en dwarsprofielen, gemaakt in het kader van de verbetering van de Kleine Beek, (1938). | 6 bladen |
| 533. | Stukken betreffende de aanbesteding van onderhoud aan watergangen en de verdeling van schouwvoeringen, 1938-1968. | 1 omslag |
| 534. | Stukken betreffende verbeteringen aan en de verlegging van de Mortelbeek, 1938-1972. | 1 omslag |
| 535. | Stukken betreffende de normalisering van het gedeelte van de Aa of Weerij tussen de Houtbrug en de Verlaatbrug in de gemeente Breda, 1941-1947. | 1 omslag |
| 536. | Stukken betreffende de verbetering van het gedeelte van de Aa of Weerij tussen de Meirseweg en Egeldonk in de gemeente Zundert, 1941-1953. | 1 omslag |
| 537. | Situatietekening van de Berkloop met aanliggende percelen kadastraal bekend gemeente Princenhage, sectie V en gemeente Rijsbergen, sectie E, z.j. (vóór 1942). Op linnen. | 1 blad |
| 538. | Situatietekening van de Moersloot met aanliggende percelen kadastraal bekend gemeente Rijsbergen, sekties B en H, z.j. (vóór 1942). Op linnen. | 1 blad |
| 539. | Situatietekeningen van de Turfvaart met aanliggende percelen, waarvan sommige met eigenaarsnaam, z.j. (vóór 1942). Op linnen. | 7 bladen |

540. Stukken betreffende de verbetering van het gedeelte van de Aa of Weerijds tussen het sportpark en de Meirseweg in de gemeente Zundert, 1949-1959. 1 omslag
541. Tekening aangevende plattegrond en dwarsprofielen, gemaakt in het kader van de verbetering van de Aa of Weerijds tussen de Wildertsedijk en de Meirseweg, (1950). 1 blad
542. Stukken betreffende de overname in beheer en onderhoud van watergangen van de gemeente Breda in het kader van de verbetering in de afwatering van gronden gelegen ten zuiden van de rijksweg Breda-Roosendaal, 1953-1977. 1 omslag
543. Stukken betreffende de verbetering van het gedeelte van de Aa of Weerijds tussen de weg Hazeldonk-Rijsbergen en de Schaapsbrug, waaronder situatietekeningen, 1955. 1 omslag
544. Stukken betreffende het overdragen van beheer en onderhoud van een gedeelte van de Zaanmark aan de gemeente Breda, 1957-1958. 1 omslag
545. Opnamesituatiekaarten over de stroomgebieden van de Turfvaart en de Bijloop, 1960-1964. 1 omslag
546. Tekeningen aangevende het tweede ontwerp voor de tracé's van de Turfvaart en de Bijloop, 1961, 1963. 6 bladen
547. Situatietekeningen aangevende de oude en de nieuwe loop van de Aa of Weerijds, met dwarsprofielen, 1961-1964. 1 pak
548. Werkjournals met opnamen, controleaantekeningen en kilometerafstanden met betrekking tot de Raamloop, de Moersloot, de Schrobbersloop, de Vuchtschootse loop, de Ijzerloop, de Bijloop en andere kleinere watergangen, 1962-1963. 1 pak

549. Stukken betreffende de mogelijkheid tot het toevoeren van water in droge periodes vanuit het kanaal Antwerpen-Turnhout, 1963-1966. 1 omslag
550. Stukken betreffende het voorstel tot overname in beheer en onderhoud van watergangen van de gemeenten Zundert, Etten-Leur en Rijsbergen, in het kader van een verbeterde afwatering, 1964-1969. 1 omslag
551. Stukken betreffende de overname in beheer en onderhoud van watergangen van de gemeente Zundert in het kader van uitgevoerde verbeteringen, 1964-1975. 1 omslag
552. Stukken betreffende de overname in beheer en onderhoud van zijleidingen van de Schijfse loop en de Blikloop van de gemeente Etten-Leur in het kader van uitgevoerde verbeteringen, 1965-1969. 1 omslag
553. Stukken betreffende de overname in beheer en onderhoud van watergangen van de gemeente Rijsbergen in het kader van uitgevoerde verbeteringen, 1965-1978. 1 omslag
554. Stukken betreffende het wijzigen en vaststellen van het reglement op de watergangen in de provincie Noord-Brabant en overtredingen gemaakt tegen artikelen van dit reglement, 1965-1969, 1974-1978. 1 omslag
555. Stukken betreffende de overname in beheer en onderhoud van watergangen van de gemeente Rucphen in het kader van uitgevoerde verbeteringen, 1967. 1 omslag
556. Stukken betreffende de aanpassing van de leggers van waterleidingen, 1968. 1 omslag
557. Stukken betreffende klachten van particulieren inzake wateroverlast, 1968-1979. 1 omslag

558. Stukken betreffende wateroverlast als gevolg van verwaarloosd onderhoud aan de treksloot in het Vervul te Rijsbergen, 1969-1970. 1 omslag
559. Stukken betreffende de zorg voor een goede afwatering van de Zoeksloop, 1971-1975. 1 omslag
560. Brief van C.J.L. Herijgers te Zundert betreffende het in onderhoud nemen van een gedeelte van de Schijfse loop, 1978. 1 stuk

II.3.3. Beheer en onderhoud van wegen

561. Verzoek van het gemeentebestuur van Rijsbergen om te voorzien in de verbetering van de Molenweg, 1920 mei 12. 1 stuk
562. Stukken betreffende de onderhoudsplicht van de Molenstraat, 1928-1930. 1 omslag

II.3.4. Bestrijding waterverontreiniging

563. Stukken betreffende de bestrijding van verontreiniging in watergangen, 1939-1979. 1 omslag
564. Korrespondentie met de vereniging "De Baronesche Hengelaars" betreffende verontreiniging van het water van de Aa of Weerij, 1949-1969. 1 omslag
565. Circulaire van het provinciaal bestuur inzake problemen met de waterkwaliteit tijdens de droogteperiode in de zomer van 1976, 1976 juli 21. 1 stuk
566. Stukken betreffende de opsporing en strafvervolging van overtredingen van milieuverordeningen, 1976-1978. 1 omslag
567. "Actualisering zuiveringsplan Noord-Brabant", nota van het provinciaal bestuur inzake de bestrijding van verontreiniging van oppervlaktewateren, 1977. 1 deel

II.4. SAMENWERKING MET ANDERE WATERSCHAPPEN EN INSTANTIES

568. Stukken betreffende de samenwerking met het Hoogheemraadschap "De Brabantse Bandijk", 1955-1975. 1 omslag
569. Stukken betreffende verstrekte gegevens aan het Centraal Bureau voor de Statistiek, 1977-1979. 1 omslag
570. Stukken betreffende het verzoek van de Dienst van het Kadaster en de Openbare Registers om door aankoop of ruiling opheffing van consortboekingen uit de kadastrale administratie van perceelsgedeelten in en langs de Bijloop mogelijk te maken, 1978. 1 omslag

III. DOKUMENTATIE

571. Foto's en fotoreproducties betreffende de taakuitvoering van het waterschap, met opnamen van de Kaarschotse watermolen (1915), van wateroverlast in het gebied, 1954, 1965 en de uitvoering van verbeteringswerken, 1967-1971. 1 band
N.B. Met negatieven van sommige opnamen.
572. Foto's betreffende de taakuitvoering van het waterschap, met opnamen van wateroverlast in het gebied, 1965 en van de werkzaamheden uitgevoerd in het kader van de verbeteringen 1e fase, de aftakking van de Bijloop te Rijsbergen, (ca. 1965). 1 deel
573. Foto's betreffende de uitvoering van verbeteringen aan de Aa of Weerijds en de aanleg van kunstwerken, 1967-1971. 1 deel