

Projectberekening

Dit document geeft een overzicht van de invoer en rekenresultaten van een Projectberekening met AERIUS Calculator. De berekening is uitgevoerd binnen stikstofgevoelige Natura 2000-gebieden, op rekenpunten die overlappen met habitattypen en/of leefgebieden die aangewezen zijn in het kader van de Wet natuurbescherming, gekoppeld aan een aangewezen soort, of nog onbekend maar mogelijk wel relevant, en waar tevens sprake is van een overbelaste of bijna overbelaste situatie voor stikstof.



- [Overzicht](#)
- [Samenvatting situaties](#)
- [Resultaten](#)
- [Detailgegevens per emissiebron](#)

*Deze PDF is een digitaal bestand dat weer in te lezen is in AERIUS. Meer toelichting over deze PDF kunt u vinden in een bijbehorende leeswijzer. Deze leeswijzer en overige documentatie is te raadplegen via:
www.aerius.nl/handleidingen-en-leeswijzers*



Contactgegevens

Rechtspersoon

Inrichtingslocatie

BJZ.nu B.V.

Hiddinkdijk ong,

- Hengelo (GLD)

Activiteit

Omschrijving

Toelichting

Hiddinkdijk, Hengelo (GLD)

Realisatie 171 woningen Hiddinkdijk

Berekening

AERIUS kenmerk

Datum berekening

Rekenconfiguratie

Rpykb6Cd3gEC

04 mei 2023, 10:58

Wnb-rekengrid

Totale emissie

Gebruiksfase - Beoogd

Rekenjaar

2025

Emissie NH₃

13,4 kg/j

Emissie NO_x

225,0 kg/j

Resultaten

Gebruiksfase - Beoogd

Gekarteerd oppervlak met toename (ha)

Gekarteerd oppervlak met afname (ha)

Grootste toename

Grootste afname

Hoogste bijdrage

-

-

-

-

-



Hexagon

Gebied

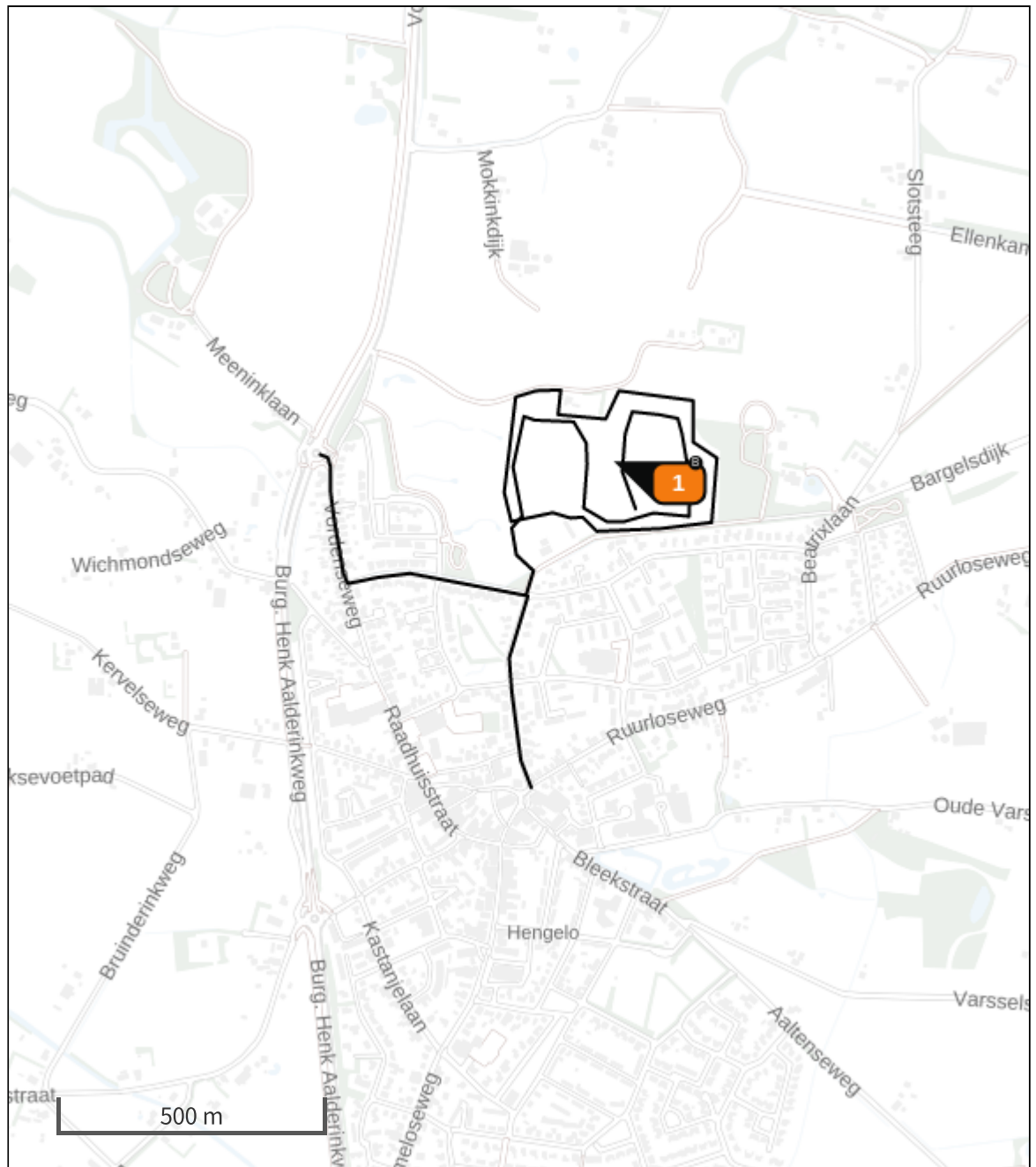


Gebruiksphase (Beoogd), rekenjaar 2025

Emissiebronnen

	Emissie NH ₃	Emissie NO _x
 Wonen en Werken Woningen Woningen	-	-
 Verkeersnetwerk	13,4 kg/j	225,0 kg/j

Hoogste af- en toename op (bijna) overbelaste stikstofgevoelige Natura 2000 gebieden.



- | | | | |
|---|----------------------------------|---|--|
|  | Habitatrichtlijn |  | Grootste toename (projectberekening) |
|  | Vogelrichtlijn |  | Grootste afname (projectberekening) |
|  | Vogelrichtlijn, Habitatrichtlijn |  | Hoogste totaal (achtergrond + projectberekening) |
|  | Niet bepaald | | |

De letters bij de bronlabels op de kaart geven bij welke type situaties de bronnen horen: beoogde situatie (B), referentiesituatie (R) en/of salderingsituatie (S).

Resultaten stikstofgevoelige Natura 2000 gebieden situatie "Gebruiksfase" (Beoogd) incl. saldering e/o referentie

	Berekend (ha gekarteerd)	Hoogste totale depositie (mol N/ha/jr)	Met toename (ha gekarteerd)	Grootste toename (mol N/ha/jr)	Met afname (ha gekarteerd)	Grootste afname (mol N/ha/jr)
Totaal	-	-	-	-	-	-

Gebruiksfase, Rekenjaar 2025

1 Wonen en Werken | Woningen

Naam	Woningen	Uittreedhoogte	<u>1,0 m</u>
Locatie	X:218542,54 Y:452600,43	Warmteinhoud	<u>0,000 MW</u>
Oppervlakte	8,73 ha	Spreiding	1 m
Wijze van ventilatie	Niet geforceerd		
Temporele variatie	<u>Continue Emissie</u>		

2 Wegverkeer | Weg

Naam	Verkeer	Links	Rechts	NO _x	188,2 kg/j
Locatie	X:218370,66 Y:452670,85	Type scherm	-	-	NO ₂ 42,5 kg/j
Lengte	1.919,28 m	Hoogte	-	-	NH ₃ 11,2 kg/j
Wegtype	Binnen bebouwde kom (doorstromend)	Afstand tot de weg	-	-	
Rijrichting	Beide richtingen				
Tunnelfactor	1				
Type hoogteligging	Normaal				
Weghoogte	0 m				
Verkeer	Max. snelheid	Voertuigbewegingen		In file	
Licht verkeer	Voorgeschreven factoren	1.151,0 p/etmaal		0,0 %	
Middelwaar vrachtverkeer	Voorgeschreven factoren	0,0 p/etmaal		0,0 %	
Zwaar vrachtverkeer	Voorgeschreven factoren	3,4 p/etmaal		0,0 %	
Busverkeer	Voorgeschreven factoren	0,0 p/etmaal		0,0 %	

3 Wegverkeer | Weg

Naam	Verkeer	Links	Rechts	NO _x	36,7 kg/j
Locatie	X:218350,45 Y:452160,97	Type scherm	-	-	NO ₂ 8,3 kg/j
Lengte	374,40 m	Hoogte	-	-	NH ₃ 2,2 kg/j
Wegtype	Binnen bebouwde kom (doorstromend)	Afstand tot de weg	-	-	
Rijrichting	Beide richtingen				
Tunnelfactor	1				
Type hoogteligging	Normaal				
Weghoogte	0 m				
Verkeer	Max. snelheid	Voertuigbewegingen		In file	
Licht verkeer	Voorgeschreven factoren	1.151,0 p/etmaal		0,0 %	
Middelwaar vrachtverkeer	Voorgeschreven factoren	0,0 p/etmaal		0,0 %	
Zwaar vrachtverkeer	Voorgeschreven factoren	3,4 p/etmaal		0,0 %	
Busverkeer	Voorgeschreven factoren	0,0 p/etmaal		0,0 %	

Disclaimer

Hoewel verstrekte gegevens kunnen dienen ter onderbouwing van een vergunningaanvraag, kunnen er geen rechten aan worden ontleend. De eigenaar van AERIUS aanvaardt geen aansprakelijkheid voor de inhoud van de door de gebruiker aangeboden informatie. Bovenstaande gegevens zijn enkel bruikbaar tot er een nieuwe versie van AERIUS beschikbaar is. AERIUS is een geregistreerd handelsmerk in Europa. Alle rechten die niet expliciet worden verleend, zijn voorbehouden.

Rekenbasis

Deze berekening is tot stand gekomen op basis van
 AERIUS versie 2022.1_20230405_989cfb3815
 Database versie 2022.1_989cfb3815
 Voor meer informatie over de gebruikte methodiek en data zie:
<https://www.aerius.nl/>