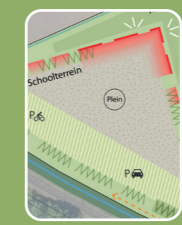
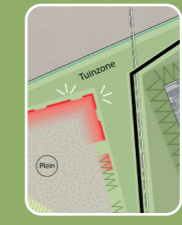




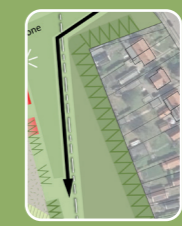
Legenda



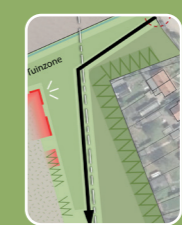
- Schoolterrein**
- Natuurlijk, groen schoolgebouw
 - Besloten schoolplein
 - Inpassing met gebiedseigen groen
 - Groen en gebouw loopt in elkaar over
 - Zone parkeren fiets en auto langs spoor



- Tuinzone school**
- Open groene voorruimte
 - Natuurontwikkeling
 - Zoekgebied waterberging
 - Zichtlijn naar kerk



- Landschapszone Almenseweg**
- Minimaal 10 meter brede houtwal achter woningen met dichte, hoogopgaande gebiedseigen beplanting
 - Zoekgebied waterberging
 - Natuurontwikkeling



- Hoofdontsluiting auto en fiets**
- Grasbetonstrook overloop parkeren
 - Veilige ontsluiting Almenseweg

Plangebied circa 2 ha

