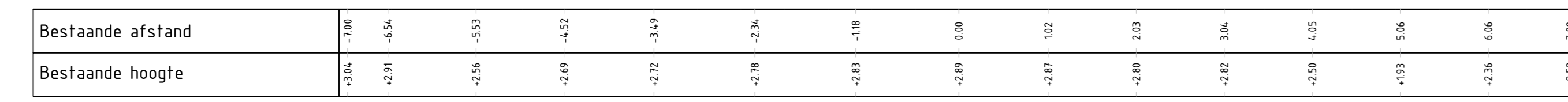
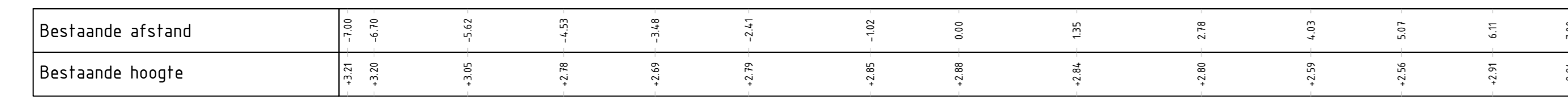


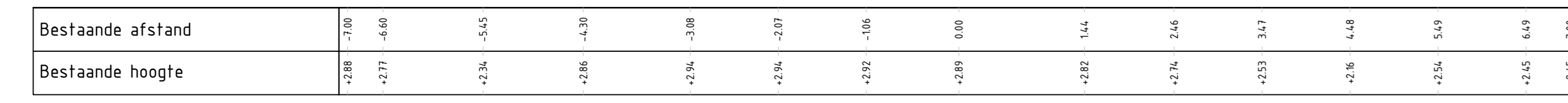
DWARSPROFIEL  
*Haersolteweg 1*



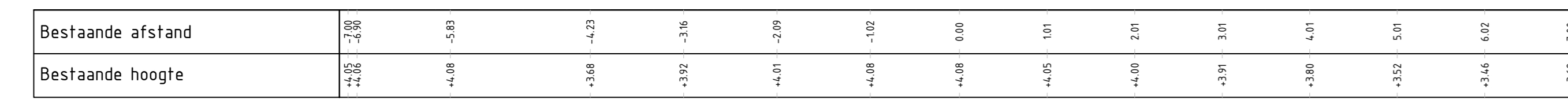
DWARSPROFIEL  
*Haersolteweg 2*



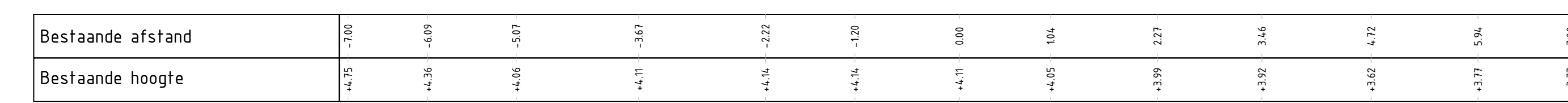
DWARSPROFIEL  
*Haersolteweg 3*



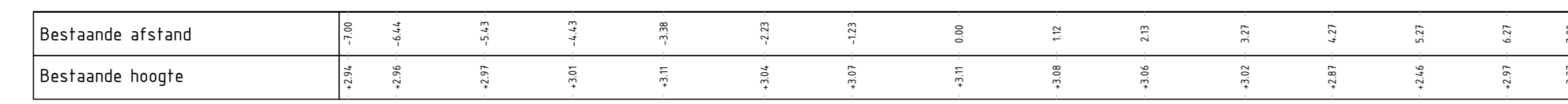
DWARSPROFIEL  
*Gerner Es 1*



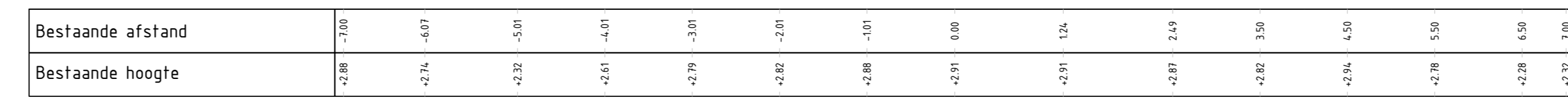
DWARSPROFIEL  
*Gerner Es 2*



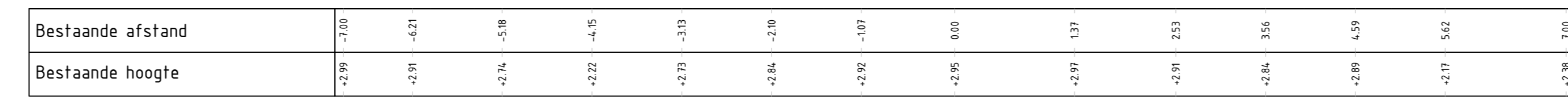
DWARSPROFIEL  
*Oosterdalfsersteeg 1*



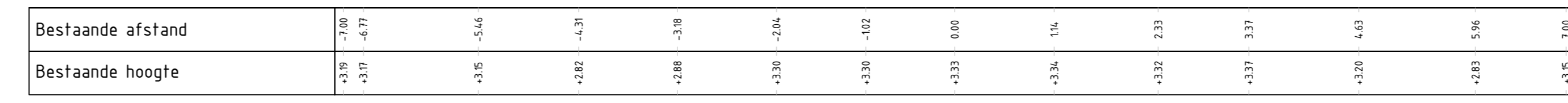
DWARSPROFIEL  
*Haersolteweg 4*



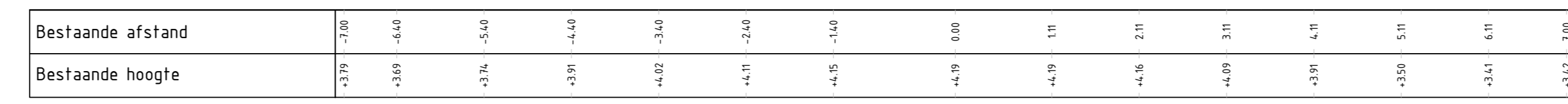
DWARSPROFIEL  
*Haersolteweg 5*



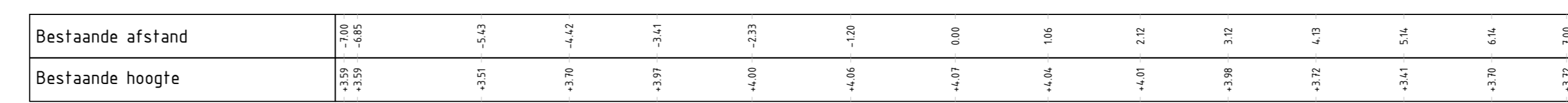
DWARSPROFIEL  
*Haersolteweg 6*



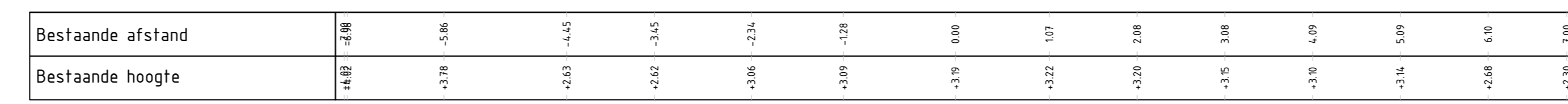
DWARSPROFIEL  
*Gerner Es 3*



DWARSPROFIEL  
*Gerner Es 4*

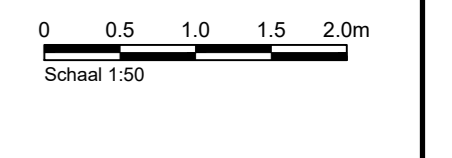


DWARSPROFIEL  
*Oosterdalfsersteeg 2*



LEGENDA DWARSPROFIEL

- hoogte t.o.v. NAP
- huidige maaiveld
- asfaltverharding
- asfaltverharding fietsstraat
- betonverharding fietspad
- grasbetontegels
- tegelverharding voetpad
- aanvullen grond
- perceelsgrens
- bestaande boom



Maten in meters, tenzij anders aangegeven  
 Materialen in millimeters  
 Hoogtepunten in meters t.o.v. N.A.P.

**CONCEPT**

Gemeente Dalfsen  
 Oosterdalfsen Noord

Dwarsprofielen

Projectnummer		Tabelnummer		Versie	Datum van afgeven	Omschrijving	Controleur	
S1001956		00014-L01		1.0	28-11-2022	Voorontwerp	GM	OK
Blz	Van	Tot	Schaal	Formaat	Project	Onderaans	GM	OK
4	4	1:50	AD-L (ISO)		Groningen		LARS	WBRO

WWW.SWECO.nl  
 © Sweco Nederland B.V. Alle rechten voorbehouden

**SWECO**