

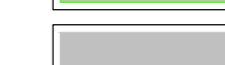


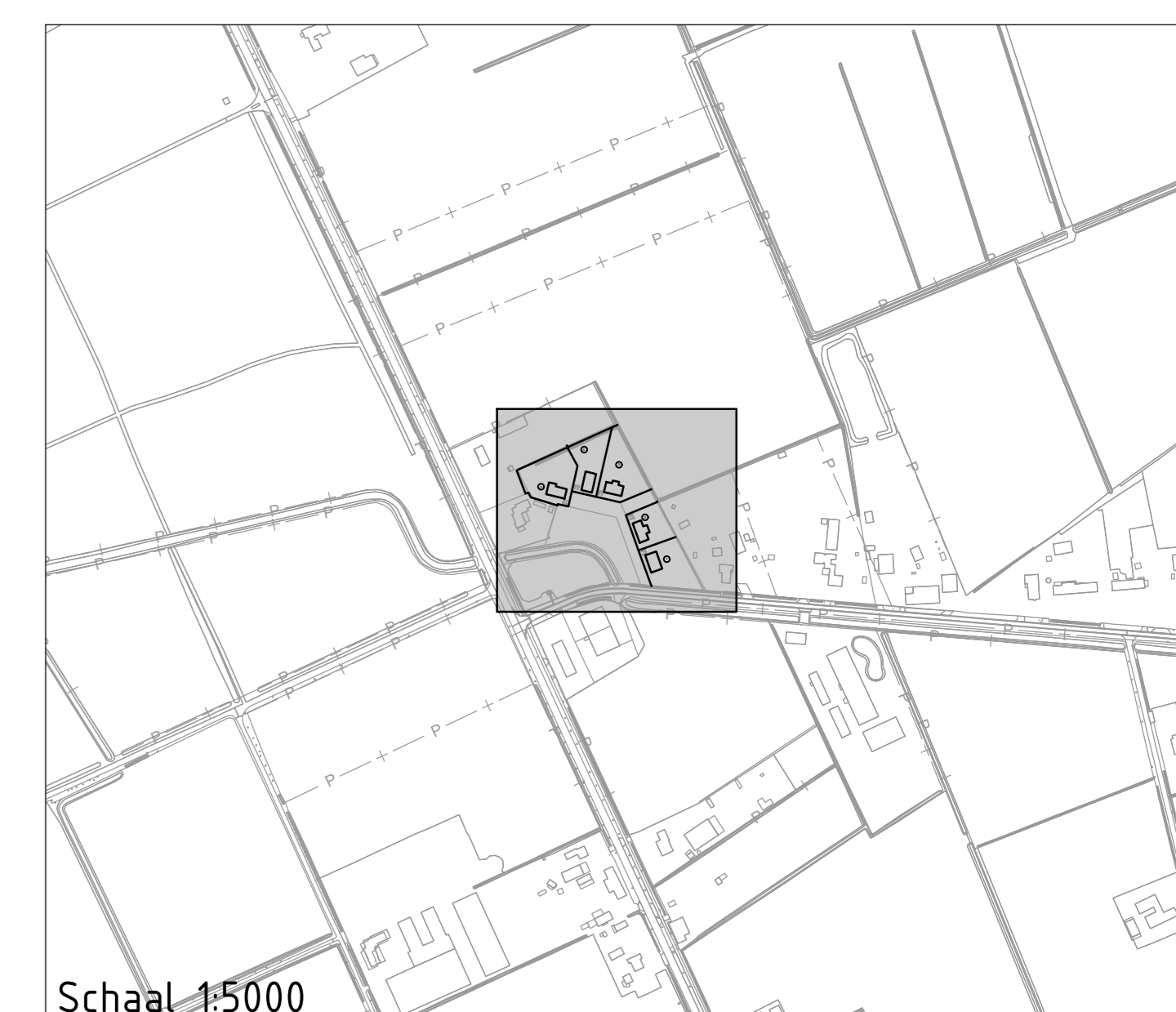


- Legenda
-  Bestaande perceelsgrens
  -  Openbaar gebied, eigendom gemeente Deurne
  -  Openbare rijbaan, eigendom gemeente Deurne
  -  Uitgebaar terrein
  -  Inrit



Schaal 1:5000

**BP Liesselseweg Berktsedijk**

Opdrachtgever: Gemeente Deurne



Onderdeel: Eigendomstekening		Plataanstraat 15 3002 EH Venray www.infra20.nl info@infra20.nl	
Fase: Bestekstekening			
Versie: B	Schaal: 1:200		
Getekend door: SvtM	Papierformaat: A0 (841,00 X 1189,00 MM)		
Blad 1 van 1	Datum: 27-03-2024		
Tekeningnaam: 001-018-WTBD-01-Eigendomstekening-B.dwg			