



LEGENDA


Verwachte ontgravingsklasse


 Landbouw/natuur

Overig

 Water

 Uitgesloten locaties

 Plangebied Leegveld

 Uitgesloten van BKK plangebied

 Gemeentengrenzen

TITEL

Ontgravingskaart
ondergrond (1,0-2,0 m-mv)

PROJECT

Bodemkwaliteitskaart plangebied Leegveld

OPDRACHTGEVER

Provincie Noord-Brabant

Kaartnr: SOB010852.3C

Versie: definitief

Auteur: K. Reezigt

Gecontroleerd: J. Spronk

Schaal (A3): 1:30.000

Datum: jan 2020

LIEVENSE



Ringwade 41
3439 LM Nieuwegein
+3188 910 2000
www.Lievense.com

