















Kaartbijlage 2
Gemeente Doesburg. Archeologische beleidsadvieskaart
5 maart 2008

Legenda

Bekende waarden binnenstad	Beleidsadvies
 Middelgrote archeologische waarde, binnenstad	Alle bodemingrepen groter dan 100 m2 en dieper dan 0,5 meter vanaf het maaiveld (straat- of terreinniveau), gerekend vanaf keldervloeren of souterrains 0 meter, dienen vooraf gegaan te worden door archeologisch onderzoek. (onderzoek of behoud, stap 3 of 4)
 Hoge archeologische waarde, binnenstad	Alle bodemingrepen groter dan 25 m2 en dieper dan 0,3 meter vanaf het maaiveld (straat- of terreinniveau), gerekend vanaf keldervloeren of souterrains 0 meter, dienen vooraf gegaan te worden door archeologisch onderzoek. (onderzoek of behoud, stap 3 of 4)
 Zeer hoge archeologische waarde binnenstad	Alle bodemingrepen groter dan 10m2 en dieper dan 0,3 meter vanaf het maaiveld (straat- of terreinniveau), gerekend vanaf keldervloeren of souterrains 0 meter, dienen vooraf gegaan te worden door archeologisch onderzoek. Bij kleine ingrepen (zoals bijvoorbeeld de aanleg van kabels of leidingen) kan de gemeente besluiten geen archeologische onderzoek verplicht te stellen. Hierover beslist de gemeente per geval afzonderlijk. In het stappenplan archeologische monumentenzorg zijn de stappen 3 (profounderzoek) of 4 (definitief onderzoek of behoud of een negatief selectiebesluit) van toepassing.
 3282 AMK-terrein met monumentnummer	Dit terrein is geregistreerd bij de Rijksdienst voor Archeologie, Cultuurlandschap en Monumenten. Hier geldt de procedure van de betreffende gemeentelijke legendarwaarden. De rijksdienst wordt in de procedure van waardering en selectie om advies gevraagd.
Bekende archeologische waarden buitengebied	
 Middelgrote archeologische waarde	Alle bodemingrepen groter dan 500 m2 en dieper dan 0,5 meter vanaf het maaiveld (straat- of terreinniveau), gerekend vanaf keldervloeren of souterrains 0 meter, dienen vooraf gegaan te worden door archeologisch onderzoek. (onderzoek of behoud, stap 3 of 4)
 Hoge archeologische waarde (bebouwing/erf)	Alle bodemingrepen groter dan 50 m2 en dieper dan 0,5 meter vanaf het maaiveld (straat- of terreinniveau), gerekend vanaf keldervloeren of souterrains 0 meter, dienen vooraf gegaan te worden door archeologisch onderzoek. (onderzoek of behoud, stap 3 of 4)
Archeologische verwachtingswaarden	
 Lage archeologische verwachtingswaarde	Alle bodemingrepen groter dan 10.000 m2 en dieper dan 0,5 meter vanaf het maaiveld (straat- of terreinniveau, niet gerekend vanaf keldervloeren of souterrains, bouwen op funderingspalen inbegrepen) dienen vooraf gegaan te worden door archeologisch vooronderzoek (bureauonderzoek, verkennen archeologisch onderzoek). De gemeente neemt het selectiebesluit. (vanaf stap 1)
 Middelgrote archeologische verwachtingswaarde	Alle bodemingrepen groter dan 500 m2 en dieper dan 0,5 meter vanaf het maaiveld (straat- of terreinniveau, niet gerekend vanaf keldervloeren of souterrains) dienen vooraf gegaan te worden door archeologisch vooronderzoek (bureauonderzoek, verkennen archeologisch onderzoek). De gemeente neemt het selectiebesluit. (vanaf stap 1)
 Hoge archeologische verwachtingswaarde	Alle bodemingrepen groter dan 50 m2 en dieper dan 0,5 meter vanaf het maaiveld (straat- of terreinniveau, niet gerekend vanaf keldervloeren of souterrains) dienen vooraf gegaan te worden door archeologisch vooronderzoek (bureauonderzoek, verkennen archeologisch onderzoek). De gemeente neemt het selectiebesluit. (vanaf stap 1)
 Geen archeologische waarde (verstoord)	Geen archeologisch onderzoek nodig
Bijzondere archeologische(verwachtings) waarde	
 Historische IJssellopen (inclusief de Oude IJssel)	Alle bodemingrepen groter dan 1000 m2 en dieper dan 7,5 +NAP dienen vooraf gegaan te worden door archeologisch vooronderzoek (bureauonderzoek, verkennen archeologisch onderzoek). De gemeente neemt het selectiebesluit. (vanaf stap 1).
 Waterlopen/weteringen op basis van minuutplan van Besier	
 Water	
 Gemeentegrens	
Doesburg Plaatsnaam	
Groot Nijhof Boerderijnaam	
Hooge Veld Veldnaam	
IJssel Waternaam	

Met verwijzing naar het besluit van de raad van de gemeente Doesburg, genomen in haar vergadering gehouden op donderdag 29 mei 2008 in de raadszaal van het stadhuis worden de onderliggende rapportage, de daarin verwoorde beleidsadviezen en de bijbehorende verwachtings- en beleidsadvieskaart als het beleid met betrekking tot de archeologie vastgesteld.

