

Bijlagen bij wijziging omgevingsplan

Heijendaalseweg 3 Wehl

**Quickscan Flora en Fauna
Aeriusberekening nieuwe situatie
Landschappelijke inpassing**

QuickScan natuurwaardenonderzoek Heijendaalseweg 3 Wehl

Effectbeoordeling in het kader van de Omgevingswet, Gelders Natuurnetwerk en Natura 2000

Colofon

QuickScan natuurwaardenonderzoek Heijendaalseweg 3 Wehl

Effectbeoordeling in het kader van de Omgevingswet, Gelders Natuurnetwerk en Natura 2000

Uitgevoerd door:
Natuurbank Overijssel
Correspondentieadres:
Nobelstraat 7-5
7131 PZ Lichtenvoorde

BTW-ID: NL001388212B56
E: info@natuurbankoverijssel.nl
Tel: 0850-509852



Opdrachtgever: AR bedrijfsontwikkeling B.V.

Abonnementhouder van de Nationale Databank Flora en Fauna



Projectnummer en versie: 6143 versie 1.0	Status: definitief
Ligging plangebied: Heijendaalseweg 3 Wehl	Rapportdatum: 30-1-2024
Auteur: [REDACTED]	Veldwerk uitgevoerd door: [REDACTED]

De vermelde medewerkers in deze rapportage zijn akkoord met openbaring van zijn of haar persoonsgegevens in het kader van de AVG-privacy wetgeving.

Inhoudsopgave

SAMENVATTING.....	4
HOOFDSTUK 1 INLEIDING	6
HOOFDSTUK 2 HET PLANGEBIED.....	7
2.1 Situering	7
2.2 Beschrijving van het plangebied.....	8
HOOFDSTUK 3 VOORGENOMEN ACTIVITEITEN.....	9
3.1 Algemeen	9
3.2 Mogelijk effect van de voorgenomen activiteiten op beschermde soorten en/of –gebieden	9
3.3 Vaststellen van de invloedssfeer	9
3.4 Vaststellen van het onderzoeksgebied	9
HOOFDSTUK 4 TOETSINGSKADERS	11
4.1 Algemeen	11
4.2 Omgevingswet; Natura 2000.....	11
4.3 Omgevingswet; Soortenbescherming	11
4.4 Specifieke zorgplicht.....	12
4.5 Beleid ten aanzien van het Gelders Natuurnetwerk	14
HOOFDSTUK 5 GEBIEDSBESCHERMING.....	15
5.1 Algemeen	15
5.2 Gelders Natuurnetwerk en Groene ontwikkelingszone	15
5.3 Natura 2000.....	16
5.4 Slotconclusie.....	19
HOOFDSTUK 6 SOORTENBESCHERMING	20
6.1 Verwachting en bureauonderzoek	20
6.2 Veldonderzoek	20
6.3 Resultaten	22
6.4 Wettelijke consequenties van de beoogde ingreep.....	24
6.5 Historische gegevens en overige bronnen	28
6.6 Volledigheid van het onderzoek.....	28
HOOFDSTUK 7 CONCLUSIES.....	29

SAMENVATTING

Er zijn plannen om vier varkensschuren en (sleuf)silo's te slopen aan de Heijendaalseweg 3 in Wehl. Aangenomen wordt dat beplanting nabij de schuren geroid wordt. Ook wordt aangenomen dat de drijfmestkelder gesloopt wordt. De woning en de werktuigenberging blijven behouden. Als gevolg van deze voorgenomen activiteiten kan overtreding van de Omgevingswet op voorhand niet uitgesloten worden. Daarom is Natuurbank Overijssel gevraagd om de wettelijke consequenties van de voorgenomen activiteiten in het kader van de Omgevingswet in beeld te brengen. In voorliggend rapport worden de bevindingen van het uitgevoerde onderzoek gepresenteerd. Naast een beschrijving van het onderzoeksgebied, de onderzoeksopzet en de resultaten van het onderzoek, worden de wettelijke consequenties van de voorgenomen activiteiten weergegeven.

Het plangebied is op 18 januari 2024 onderzocht op de (potentiële) aanwezigheid van beschermde planten, dieren en beschermde nesten, holen, vaste rust- en voortplantingslocaties. Ook is onderzocht of de voorgenomen activiteiten een negatief effect hebben op beschermde (natuur)gebieden, zoals Natura 2000 en het Gelders Natuurnetwerk.

Resultaten toetsing aan wet- en regelgeving voor beschermde gebieden:

Het plangebied behoort niet tot het Gelders Natuurnetwerk, de Groene ontwikkelingszone of Natura 2000-gebied. Vanwege de ligging buiten de GNN en Go, hoeft het initiatief niet getoetst te worden aan beleidsregels voor de bescherming van het GNN en Go, omdat de bescherming van het GNN en Go geen externe werking kent in Gelderland. Een negatief effect op Natura 2000-gebied, als gevolg van de emissie van stikstofoxiden, kan op voorhand niet uitgesloten worden. Om te onderzoeken of uitvoering van de voorgenomen activiteit leidt tot een toename van stikstofdepositie op stikstofgevoelige habitattypen in Natura 2000-gebied, dient een stikstofberekening voor de ontwikkelfase uitgevoerd te worden. Andere negatieve effecten op Natura 2000-gebied, als gevolg van de voorgenomen activiteiten, worden wél uitgesloten.

Resultaten toetsing aan wet- en regelgeving voor beschermde soorten:

De inrichting en het gevoerde beheer maken het plangebied niet tot een geschikte groeiplaats voor beschermde plantensoorten, maar wel tot geschikt functioneel leefgebied voor verschillende beschermde dieren. Het plangebied wordt door beschermde diersoorten hoofdzakelijk benut als foerageergebied, maar mogelijk nestelen er vogels en bezetten grondgebonden zoogdieren en amfibieën er een (winter)rust of voortplantingsplaats. Vleermuizen bezetten geen vaste rust- of voortplantingsplaats in het plangebied.

Als gevolg van het rooien van de beplanting en het slopen van de schuur met dakpannen tijdens de voortplantingsperiode van vogels wordt mogelijk een bezet vogelnest verstoord, beschadigd of vernield. Van de in het plangebied nestelende vogelsoorten is uitsluitend het bezette nest beschermd, niet het oude nest of de nestplaats. Voor het beschadigen of vernielen van een bezet nest (eieren) of het doden van een vogel kan geen Omgevingsvergunning flora- en fauna-activiteit verkregen worden omdat de voorgenomen activiteit niet als een in de wet genoemd belang wordt beschouwd. Werkzaamheden die kunnen leiden tot het verstoren of vernielen van vogelnesten dienen buiten de voortplantingsperiode van vogels uitgevoerd te worden. De meest geschikte periode om de voorgenomen activiteiten uit te voeren is augustus-februari.

Mogelijk wordt een beschermd grondgebonden zoogdier gedood en wordt een vaste rust- of voortplantingsplaats beschadigd of vernield, als gevolg van uitvoering van de voorgenomen activiteiten. Voor de grondgebonden zoogdieren, die een vaste rust- en/of voortplantingsplaats in het plangebied bezetten, geldt een vrijstelling van de verbodsbepaling 'beschadigen/vernielen van vaste rust- en voortplantingsplaatsen'. Voor het doden van beschermde grondgebonden zoogdieren geldt geen vrijstelling. Om te voorkomen dat beschermde grondgebonden opzettelijk gedood worden, dienen ze weggevangen te worden, of dient het werkterrein natuurvrij gemaakt te worden, zodat de dieren op eigen beweging vertrekken. Voor het natuurvrij maken van het werkterrein is geen Omgevingsvergunning flora- en fauna-activiteit van de Omgevingswet vereist. Indien er zorgvuldig gehandeld wordt, worden er geen beschermde grondgebonden zoogdieren gedood.

Indien de werkzaamheden uitgevoerd worden zonder voorbereiding, kan niet uitgesloten worden dat een beschermd amfibie gedood wordt. Ook worden mogelijk vaste (winter)rustplaatsen van een beschermd amfibie beschadigd of vernield. Voor de beschermde amfibieënsoorten, die een vaste (winter)rustplaats in het plangebied bezetten, geldt een vrijstelling van de verbodsbepaling 'beschadigen/vernielen van vaste rust- en voortplantingsplaats'. Er geldt geen vrijstelling voor het opzettelijk doden van amfibieën. Om te voorkomen dat beschermde dieren gedood worden dient het werkterrein natuurvrij gemaakt te worden, zodat deze dieren op eigen beweging vertrekken of dienen ze weggevangen te worden (en elders losgelaten). Indien er zorgvuldig gehandeld wordt, worden er geen beschermde dieren gedood en leidt uitvoering van de voorgenomen activiteiten niet tot wettelijke consequenties.

Resultaten van toetsing aan wet- en regelgeving voor beschermde soorten en gebieden samengevat:

- Stikstofberekening uitvoeren voor de ontwikkelfase;
- Beplanting rooien en schuur met dakpannen slopen buiten de voortplantingsperiode van vogels (of broedvogelscan uitvoeren);
- Geen beschermde grondgebonden zoogdieren en amfibieën doden (zorgvuldig werken, wegvangen of werkterrein natuurvrij maken);

HOOFDSTUK 1 INLEIDING

Er zijn plannen om vier varkensschuren en (sleuf)silo's te slopen aan de Heijendaalseweg 3 in Wehl. Aangenomen wordt dat beplanting nabij de schuren gerooid wordt. Ook wordt aangenomen dat de drijfmestkelder gesloopt wordt. De woning en de werktuigenberging blijven behouden. Als gevolg van deze voorgenomen activiteiten kan overtreding van de Omgevingswet op voorhand niet uitgesloten worden. Daarom is Natuurbank Overijssel gevraagd om de wettelijke consequenties van de voorgenomen activiteiten in het kader van de Omgevingswet in beeld te brengen. In voorliggend rapport worden de bevindingen van het uitgevoerde onderzoek gepresenteerd. Naast een beschrijving van het onderzoeksgebied, de onderzoeksopzet en de resultaten van het onderzoek, worden de wettelijke consequenties van de voorgenomen activiteiten weergegeven.

Er is in het onderzoeksgebied gekeken naar de (potentiële) aanwezigheid van beschermde planten en dieren en beschermde nesten, holen, vaste rust- en voortplantingsplaatsen en andere beschermde functies. Ook is onderzocht of de voorgenomen activiteiten een negatief effect hebben op beschermd (natuur)gebied.

Op basis van de onderzoeksresultaten worden de wettelijke consequenties bepaald van de voorgenomen activiteiten in het kader van de Omgevingswet (soorten en Natura 2000-gebied) en de Omgevingsverordening Gelderland (Gelders Natuurnetwerk).

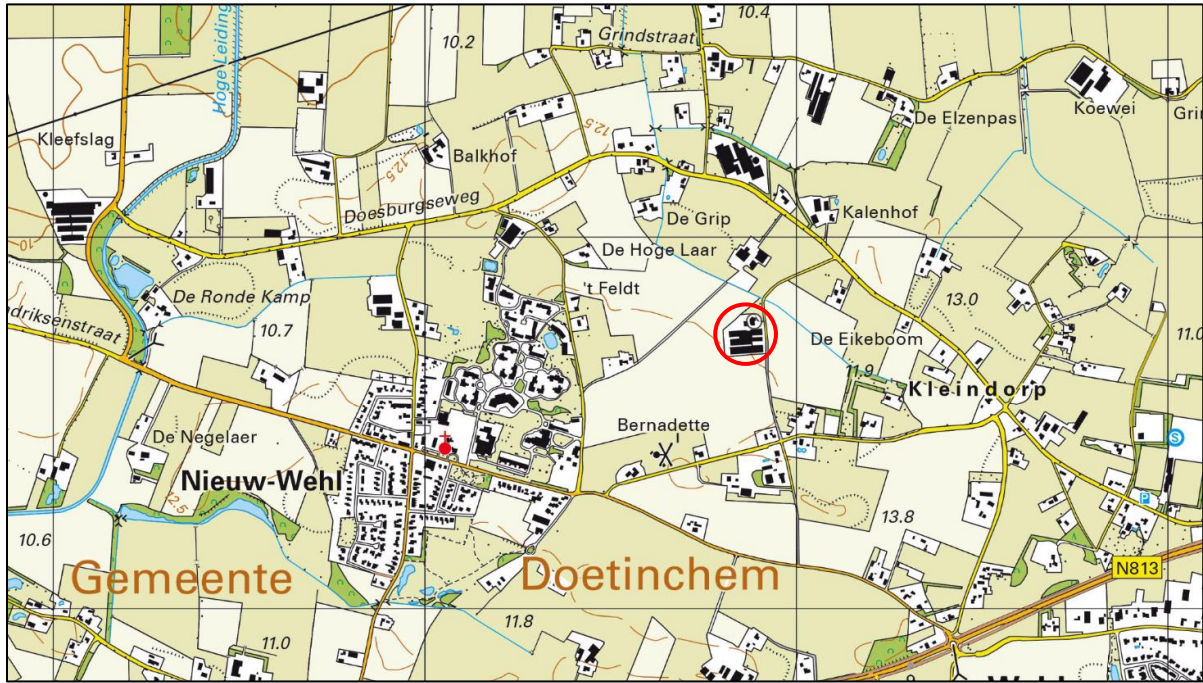
Doel van deze rapportage:

De QuickScan natuurwaardenonderzoek is uitgevoerd als één van de verschillende (milieu)onderzoeken in het kader van besluitvorming binnen de Ruimtelijke Ordening (doorgaans het verkrijgen van een Omgevingsvergunning). Het onderzoek is uitgevoerd om antwoord te kunnen geven op de vraag: is er sprake van een goede ruimtelijke ordening (is de voorgenomen activiteit uitvoerbaar?). Het is nadrukkelijk geen ecologisch werkprotocol dat opgesteld wordt om te voorkomen dat de Omgevingswet flora- en fauna-activiteit overtreden wordt als gevolg van de voorgenomen activiteiten. De Omgevingswet is tijdens de uitvoering van voorgenomen activiteiten altijd van toepassing en het is aan de uitvoerende partijen om de noodzakelijke zorgvuldigheid te betrachten tijdens de uitvoering. Om een goed ecologisch werkprotocol op te kunnen stellen is meer detailinformatie vereist, zoals de planning in uitvoering, in te zetten materieel en informatie over type bebouwing, bouwwijze, materiaalgebruik etc. Dit valt buiten de reikwijdte van deze studie.

HOOFDSTUK 2 HET PLANGEBIED

2.1 Situering


Het plangebied is gesitueerd op het adres Heijendaalseweg 3 in Wehl. Het adres ligt ten oosten van het dorp Nieuw-Wehl wordt omgeven door landelijk gebied. Op de onderstaande afbeelding wordt de globale ligging van het plangebied weergegeven op een topografische kaart.



Globale ligging van het plangebied. De ligging van het plangebied wordt met de rode cirkel aangeduid (bron: topotijdreis.nl).

2.2 Beschrijving van het plangebied

Het plangebied bestaat uit vier vakensschuren. Drie van de vier varkensschuren bestaan uit gemetselde binnen- en buitengevels, gevelbekleding bestaande uit damwandplaten en een dak van golfplaten met faunarasters. De andere vakensschuur bestaat uit metselwerk, niet geïsoleerd dak met dakpannen en een overkapping met een dak van golfplaten. Het gedeelte tussen deze schuur en de “deel” van de woning is ingestort. De sleufsilos bestaan uit wanden van beton. Daarnaast zijn enkele opslagsilo's en is beplanting aanwezig. Het plangebied grenst aan verharding, Engels raaigras en een woning. Voor een impressie van het plangebied wordt verwezen naar de fotobijlage.



Luchtfoto en begrenzing van het plangebied, aangegeven met de gele lijn (bron: ruimtelijkeplannen.nl).

HOOFDSTUK 3 VOORGENOMEN ACTIVITEITEN

3.1 Algemeen

Er zijn plannen om vier varkensschuren en (sleuf)silo's te slopen aan de Heijendaalseweg 3 in Wehl. Aangenomen wordt dat beplanting nabij de schuren gerooit wordt, de drijfmestkelder gesloopt wordt en opgeslagen materialen verwijderd worden. De woning en de werktuigenberging blijven behouden. Er is geen impressie van het wenselijk eindbeeld beschikbaar.

De volgende activiteiten worden getoetst op relevantie t.a.v. de Omgevingswet flora- en fauna-activiteit:

- Slopen varkensschuren;
- Slopen (sleuf)silo's;
- Rooien beplanting;
- Slopen drijfmestkelder;
- Verwijderen opgeslagen materialen;

3.2 Mogelijk effect van de voorgenomen activiteiten op beschermde soorten en/of –gebieden

De voorgenomen activiteiten hebben mogelijk een negatieve invloed op beschermde soorten en beschermd (natuur)gebied. We onderscheiden de volgende negatieve invloeden:

Mogelijke tijdelijke invloeden:

- Verstoren rust- en voortplantingsplaatsen als gevolg van geluid, stof en trillingen tijdens de werkzaamheden;

Mogelijke permanente invloeden:

- Mogelijk afname/verdwijnen van beschermde vaste rust- of voortplantingsplaatsen en/of jaar rond beschermde nesten;

3.3 Vaststellen van de invloedsfeer

Naast een tijdelijk effect in het onderzoeksgebied, kan het voorkomen dat een voorgenomen activiteit een negatief effect heeft op beschermde soorten of beschermd natuurgebied buiten het onderzoeksgebied. Dit noemen we de invloedsfeer. De omvang van de invloedsfeer wordt bepaald door de duur, aard en omvang van de tijdelijke en/of permanente nieuwe situatie. Het effect van de voorgenomen activiteit op een beschermde soort verschilt per soort en/of soortgroep.

Beoordeling van de invloedsfeer van de voorgenomen activiteit:

Om de effecten van een voorgenomen activiteiten goed in beeld te kunnen brengen, is het soms van belang ook buiten het plangebied te kijken. In voorliggend geval grenst het plangebied aan verharding, Engels raaigras en de woning. Er is aanleiding te veronderstellen dat beschermde soorten en/of -waarden buiten het plangebied op een dusdanige wijze aangetast worden, dat dit leidt tot wettelijke consequenties. De gevel, van de te behouden woning, die grenst aan de te slopen schuur wordt meegenomen in het onderzoeksgebied.

3.4 Vaststellen van het onderzoeksgebied

Het onderzoeksgebied wordt niet gelijk gesteld aan het plangebied. Hieronder is het plangebied en het onderzoeksgebied weergegeven.



Hierboven zijn het plangebied en het onderzoeksgebied weergegeven.

HOOFDSTUK 4 TOETSINGSKADERS

4.1 Algemeen

In dit Hoofdstuk worden de diverse toetsingskaders toelicht waaraan het initiatief getoetst wordt.

4.2 Omgevingswet; Natura 2000

Het gebiedsbeschermingsdeel van de Omgevingswet heeft als doel het beschermen van Natura 2000-gebieden (Vogelrichtlijn- en/of Habitatrichtlijngebieden) in Nederland. Projecten die significante gevolgen voor deze gebieden kunnen hebben, zijn in beginsel – zonder vergunning – niet toegestaan. Ook het vaststellen van plannen zoals een bestemmingsplan of een inpassingsplan is niet toegestaan, indien het betreffende plan significante gevolgen kan hebben voor Natura 2000-gebieden. Naast directe effecten (bijv. ruimtebeslag), dient ook gekeken te worden naar indirecte effecten als gevolg van externe werking (bijv. door geluid, licht en stikstofdepositie). De eerste stap in de toetsing is vaak een voortoets. Als significante gevolgen in de voortoets niet op voorhand met zekerheid kunnen worden uitgesloten, dan is een passende beoordeling noodzakelijk. In dat geval is voor een project een Omgevingsvergunning noodzakelijk.

4.3 Omgevingswet; Soortenbescherming

In de Omgevingswet (Bal; Besluit activiteit leefomgeving) is de soortenbescherming in Nederland geregeld. In de wet zijn lijsten opgenomen met beschermde soorten. In de Omgevingswet worden drie verschillende beschermingsregimes gehanteerd waaraan verschillende verbodsbepalingen zijn gekoppeld:

Soorten Vogelrichtlijn (Artikel 11.37 t/m Artikel 11.40 Bal):

1. Het verbod, bedoeld in artikel 5.1, tweede lid, aanhef en onder g, van de wet, om zonder omgevingsvergunning een flora- en fauna-activiteit te verrichten, geldt voor:

- a. het opzettelijk doden of opzettelijk vangen van, van nature in Nederland in het wild levende vogels van soorten als bedoeld in artikel 1 van de vogelrichtlijn;
- b. het opzettelijk vernielen of opzettelijk beschadigen van nesten, rustplaatsen en eieren van vogels als bedoeld onder a, of het opzettelijk wegnemen van nesten van die vogels;
- c. het rapen en onder zich hebben van eieren van vogels als bedoeld onder a; of
- d. het opzettelijk storen van vogels als bedoeld onder a.

2. Het verbod geldt niet, als:

- a. het verrichten van die activiteit op grond van een andere wet is toegestaan en is voldaan aan de artikelen 9, eerste en tweede lid, en 13 van de vogelrichtlijn; of
- b. de activiteit uitvoering geeft aan:

- 1°. een instandhoudingsmaatregel als bedoeld in de artikelen 3, eerste lid en tweede lid, onder b, c en d, en 4, eerste lid, eerste zin, en tweede lid, van de vogelrichtlijn of artikel 6, eerste lid, van de habitatrichtlijn; of
- 2°. een passende maatregel als bedoeld in artikel 6, tweede lid, van de habitatrichtlijn.

3. Het verbod op het opzettelijk storen van vogels, bedoeld in het eerste lid, onder d, geldt niet, als het storen niet van wezenlijke invloed is op de staat van instandhouding van de vogelsoort.

Soorten Habitatrichtlijn (Artikel 11.46 t/m Artikel 11.48 Bal);

Het verbod, bedoeld in artikel 5.1, tweede lid, aanhef en onder g, van de wet, om zonder omgevingsvergunning een flora- en fauna-activiteit te verrichten, geldt voor:

- a. het in hun natuurlijk verspreidingsgebied opzettelijk doden of opzettelijk vangen van in het wild levende dieren van soorten, genoemd in bijlage IV, onder a, bij de habitatrichtlijn, bijlage II bij het verdrag van Bern of bijlage I bij het verdrag van Bonn;
- b. het opzettelijk verstoren van dieren als bedoeld onder a;

- c. het in de natuur opzettelijk vernielen of rapen van eieren van dieren als bedoeld onder a;
- d. het beschadigen of vernielen van de voortplantingsplaatsen of rustplaatsen van dieren als bedoeld onder a; en
- e. het opzettelijk plukken en verzamelen, afsnijden, ontwortelen of vernielen van planten van soorten, genoemd in bijlage IV, onder b, bij de habitatrichtlijn of bijlage I bij het verdrag van Bern, in hun natuurlijke verspreidingsgebied.

Andere Soorten (Artikel 11.54 Bal)

Het verbod, bedoeld in artikel 5.1, tweede lid, aanhef en onder g, van de wet, om zonder omgevingsvergunning een flora- en fauna-activiteit te verrichten, geldt voor:

- a. het opzettelijk doden of vangen van in het wild levende zoogdieren, amfibieën, reptielen, vissen, dagvlinders, libellen en kevers van de soorten, genoemd in bijlage IX, onder A;
- b. het opzettelijk beschadigen of vernielen van de vaste voortplantingsplaatsen of rustplaatsen van dieren als bedoeld onder a; en
- c. het opzettelijk in hun natuurlijke verspreidingsgebied plukken en verzamelen, afsnijden, ontwortelen of vernielen van vaatplanten van de soorten, genoemd in bijlage IX, onder B.

Het verbod geldt niet als:

- a. het gaat om het doden of vangen van de bosmuis, de huisspitsmuis en de veldmuis, of om het beschadigen of vernielen van hun vaste voortplantingsplaatsen of rustplaatsen, voor zover deze dieren zich in of op gebouwen of daarbij behorende erven of roerende zaken bevinden;
- b. het verrichten van de activiteit op grond van een andere wet is toegestaan en is voldaan aan de eisen die zijn opgenomen artikel 8.74l van het Besluit kwaliteit leefomgeving; of
- c. de activiteit deel uitmaakt van:


- 1°. een instandhoudingsmaatregel als bedoeld in de artikelen 3, eerste lid en tweede lid, onder b, c en d, en 4, eerste lid, eerste zin, en tweede lid, van de vogelrichtlijn of artikel 6, eerste lid, van de habitatrichtlijn; of
- 2°. een passende maatregel als bedoeld in artikel 6, tweede lid, van de habitatrichtlijn.

Ten aanzien van de andere beschermde soorten geldt dat het bevoegd gezag (provincies c.q. ministerie van LNV) de vrijheid hebben om soorten binnen deze categorie vrij te stellen van de verbodsbepalingen. Voor beschermde soorten die niet zijn vrijgesteld dient bij overtreding van de verbodsbepalingen uit de Ow een Omgevingsvergunning flora- en fauna-activiteit te worden aangevraagd. Voor vogels geldt in afwijking hierop dat voor verstoring geen Omgevingsvergunning flora- en fauna-activiteit nodig is, indien de gunstige staat van instandhouding niet in het geding is. Het is ook mogelijk om voor beide categorie soorten te werken volgens een goedgekeurde gedragscode die is afgestemd op de Omgevingswet. Er is dan geen Omgevingsvergunning flora- en fauna-activiteit nodig.

4.4 Specifieke zorgplicht

Een flora- en fauna-activiteit kan nadelig zijn voor bijvoorbeeld natuurbescherming. Iemand die dat weet of kan weten, moet zich altijd houden aan de specifieke zorgplicht bij het verrichten van de activiteit (artikel 11.27, Bal). De specifieke zorgplicht geldt bij alle dier- en plantensoorten, dus bij (inter)nationaal beschermde soorten én bij andere soorten.

Het Bal geeft aan waaruit de specifieke zorgplicht in ieder geval bestaat. Dat is hierna toegelicht.

Aanwezigheid van wat?	Waar staan de soorten in?	Toelichting
Vogels	Bijlage I vogelrichtlijn 	Het gaat om een soort die in het wild leeft in Nederland en daar van nature voorkomt
Trekvogels	Onder andere op de website van het ministerie van LNV 	Het gaat om een soort die regelmatig in Nederland voorkomt
Dier- en plantensoorten	Bijlage II, IV, V habitatrichtlijn 	Het gaat om een soort die in het wild leeft in Nederland en daar van nature voorkomt
Dier- en plantensoorten	Bijlage IX Bal of in de rode lijsten 	Het gaat om een soort die in het wild leeft in Nederland en daar van nature voorkomt
Belangrijke leefgebieden of natuurlijke habitats waar de genoemde dieren/planten leven	Dieren en planten in deze kolom	Het gaat niet om gebieden die geschikt zouden zijn als leefgebied maar waar de soort niet leeft. Zoals een grot die geschikt is voor vleermuizen maar waar ze niet leven. Of een wand waarop bepaalde muurplanten zouden kunnen groeien maar waar ze niet zijn.

Het is niet geheel duidelijk wat de consequenties zijn van een effect van een activiteit op soorten die vermeld staan op de Rode Lijst, evenals het toetsen van het effect van een activiteit op ‘trekvogels’.

Voor flora- en fauna-activiteiten houdt deze plicht in ieder geval in dat:

a. voorafgaand aan het verrichten van de activiteit wordt nagegaan of er aanwijzingen zijn van de aanwezigheid op de locatie waar de activiteit wordt verricht of in de directe nabijheid van die locatie van:

1° van nature in Nederland in het wild levende vogels van soorten, genoemd in bijlage I bij de vogelrichtlijn, en niet in die bijlage genoemde, geregeld in Nederland voorkomende trekvogelsoorten als bedoeld in artikel 4, tweede lid, van die richtlijn;

2° van nature in Nederland in het wild levende dieren of planten van soorten, genoemd in de bijlagen II, IV en V bij de habitatrichtlijn;

3° dieren of planten van soorten, genoemd in bijlage IX of in de rode lijsten, bedoeld in artikel 2.19, vijfde lid, onder a, onder 3°, van de wet; en

4° voor die soorten belangrijke leefgebieden of natuurlijke habitats;

b. als deze aanwijzingen er zijn: wordt vastgesteld of op voorhand op grond van objectieve gegevens nadelige gevolgen kunnen worden uitgesloten voor dieren van die soorten, hun nesten, hun foerageerplaatsen, hun voortplantingsplaatsen, hun rustplaatsen en hun eieren, of voor planten van die soorten;

c. als die gevolgen niet kunnen worden uitgesloten: wordt nagegaan welke gevolgen de activiteit kan hebben voor dieren van die soorten, hun nesten, hun foerageerplaatsen, hun voortplantingsplaatsen, hun rustplaatsen en hun eieren, of voor planten van die soorten;

d. alle passende preventieve maatregelen worden getroffen om die nadelige gevolgen te voorkomen;

e. tijdens en na het verrichten van de activiteit wordt nagegaan of de getroffen maatregelen de beoogde effecten hebben; en

f. het verrichten van de activiteit wordt gestaakt als de nadelige gevolgen toch niet worden voorkomen, of, als staken van de activiteit redelijkerwijs niet meer mogelijk is, passende herstelmaatregelen worden getroffen

Nieuw is de zorgplicht voor het aantasten van belangrijke leefgebieden en natuurlijke habitats van vogels en soorten van de Rode lijst. Voor activiteiten die leiden tot overtreding van een verbodsbepaling dient een Omgevingsvergunning flora- en fauna-activiteit verkregen te worden (dit heette in de Omgevingswet een Omgevingsvergunning flora- en fauna-activiteit). Indien sprake is van het aantasten van belangrijk leefgebied of natuurlijke habit van een Rode lijstsoort, dient een document opgesteld te worden. Dit zal vergelijkbaar zijn met een ecologisch werkprotocol (EWP). In een EWP wordt beschreven op welke wijze een negatief effect op beschermde soorten, soorten van de Rode Lijst en belangrijke leefgebieden en natuurlijke habitats voorkomen kan worden, of hoe dit hersteld kan worden. Ook wordt een monitoringsplicht ingevoerd tijdens en na de uitvoering van de werkzaamheden, indien maatregelen getroffen worden. Dit geldt alleen voor belangrijke leefgebieden en natuurlijke habitats.

4.5 Beleid ten aanzien van het Gelders Natuurnetwerk

In het Besluit kwaliteit leefomgeving is het ruimtelijk beleid op rijks-, provinciaal, en gemeentelijk niveau vastgesteld, waarin onder andere de bescherming van het Gelders Natuurnetwerk (NNN)/Ecologische Hoofdstructuur (EHS) is verankerd. De EHS werd officieel geïntroduceerd in het Natuurbeleidsplan en is daarna opgenomen in de Nota Ruimte, welke inmiddels vervangen is door de Nationale omgevingsvisie (NOVI). Kaderstellende regels ten aanzien van o.a. NNN/EHS zijn opgenomen in het Besluit kwaliteit leefomgeving (Bkl). Bij geplande ingrepen die binnen het NNN/EHS vallen moet het belang van de natuurbescherming worden afgewogen tegen andere belangen, indien de voorgenomen ingreep negatief uitwerkt op de aanwezige natuurwaarden. De kern van de afweging vormt het 'nee, tenzij'-principe. Dit wil zeggen dat schadelijke ingrepen **niet** zijn toegestaan, **tenzij** er andere belangen zijn die de ingreep rechtvaardigen. In dat geval zijn compenserende maatregelen voorgeschreven.

Concrete beleidsregels ten aanzien van de NNN in Gelderland zijn opgenomen in de vigerende provinciale ruimtelijke verordening van de provincie Gelderland.

HOOFDSTUK 5 GEBIEDSBESCHERMING

5.1 Algemeen

In dit hoofdstuk wordt ingegaan op het mogelijke effect van de voorgenomen activiteiten op Natura 2000-gebied en het Gelders Natuurnetwerk.

5.2 Gelders Natuurnetwerk en Groene ontwikkelingszone

Om de biodiversiteit nu en voor toekomstige generaties Gelderlanders veilig te stellen, beschermt de provincie het Gelders Natuurnetwerk. Het Gelders Natuurnetwerk is een samenhangend netwerk van bestaande en te ontwikkelen natuur van internationaal, nationaal en provinciaal belang.

Een groot deel van de Gelderse natuurgebieden is internationaal beschermd: de Natura 2000-gebieden. Juist in deze gebieden moet de biodiversiteit worden behouden of verbeterd. De provincie geeft in het natuurbeleid prioriteit aan het behalen van de Natura 2000-doelen in de Natura 2000-gebieden. Het Gelders Natuurnetwerk vervult daarnaast een belangrijke rol bij het behoud van de biodiversiteit. De Ecologische verbindingzones maken voor een klein deel uit van het Gelders Natuurnetwerk.

De provincie wil de natuur van het Gelders Natuurnetwerk en Groene ontwikkelingszone beschermen tegen aantasting en heeft daarom regels opgenomen in de Omgevingsverordening. Centraal staat de bescherming van de kernkwaliteiten. De kernkwaliteiten bestaan uit bestaande natuurwaarden, uit nog te ontwikkelen potentiële waarden en de omgevingscondities zoals stilte. De (nog te ontwikkelen) natuurwaarden zijn beschreven en als bijlage bij de Omgevingsverordening opgenomen. De omgevingscondities zijn in de bijlage bij de Omgevingsverordening wel benoemd, maar er heeft geen provincie dekkende inventarisatie plaatsgevonden. Bij projecten kan op maat een effectbeschrijving worden gemaakt voor de relevante omgevingscondities.

Ligging t.o.v. het Gelders Natuurnetwerk en Groene ontwikkelingszone

Het plangebied ligt op minimaal 1,21 kilometer van gronden die tot het Gelders Natuurnetwerk (GNN) behoren. Daarnaast ligt het plangebied op 1,11 kilometer afstand van gronden die tot de Groene ontwikkelingszone (Go) behoren. Op onderstaande afbeelding wordt de ligging van Gelders Natuurnetwerk en de Groene ontwikkelingszone in de omgeving van het plangebied weergegeven.



Ligging van Gelders Natuurnetwerk (GNN) en de Groene ontwikkelingszone (Go) in de omgeving van het plangebied. De ligging van het plangebied wordt met de rode cirkel aangeduid. Gronden die tot de GNN behoren worden met de donkergroene kleur aangeduid. Gronden behorend tot de Go worden aangegeven met de lichtgroene kleur (bron: ruimtelijkeplannen.nl).

Beschermingsregime

De bescherming van het GNN en de Go kennen geen externe werking.

Toetsing aan provinciaal beleid

Omdat het plangebied buiten de GNN en Go ligt, hoeft voorgenomen initiatief niet getoetst te worden aan provinciaal beleid t.a.v. de GNN en Go.

5.3 Natura 2000

De biodiversiteit (soortenrijkdom) in Europa gaat al jaren achteruit. Duurzame bescherming van flora en fauna is hard nodig. Planten en dieren trekken zich weinig aan van landsgrenzen en het is daarom belangrijk om natuurbescherming in Europees verband aan te pakken. Zo voorkomen we dat de natuur in Europa en in Nederland steeds eenvormiger wordt. Daartoe is in 1979 de Vogelrichtlijn opgesteld en in 1992 de Habitatrichtlijn. Deze richtlijnen hebben twee componenten: soortenbescherming en gebiedsbescherming. Alle EU-lidstaten wijzen beschermde gebieden aan voor specifieke (leefgebieden van) (vogel-)soorten. De onder beide richtlijnen aangewezen beschermde gebieden vormen het Natura 2000-netwerk. De Nederlandse bijdrage aan dit Europese netwerk van beschermde natuurgebieden bestaat uit ruim 160 gebieden.

Beschermingsregime

Het Besluit activiteiten leefomgeving regelt in hoofdstuk 11 de bescherming van Natura 2000-gebieden. Dit zijn speciale beschermingszones op grond van de Europese Vogelrichtlijn en Habitatrichtlijn. De minister wijst deze gebieden aan. Voor de Natura 2000-gebieden stelt de minister instandhoudingsdoelstellingen op voor:

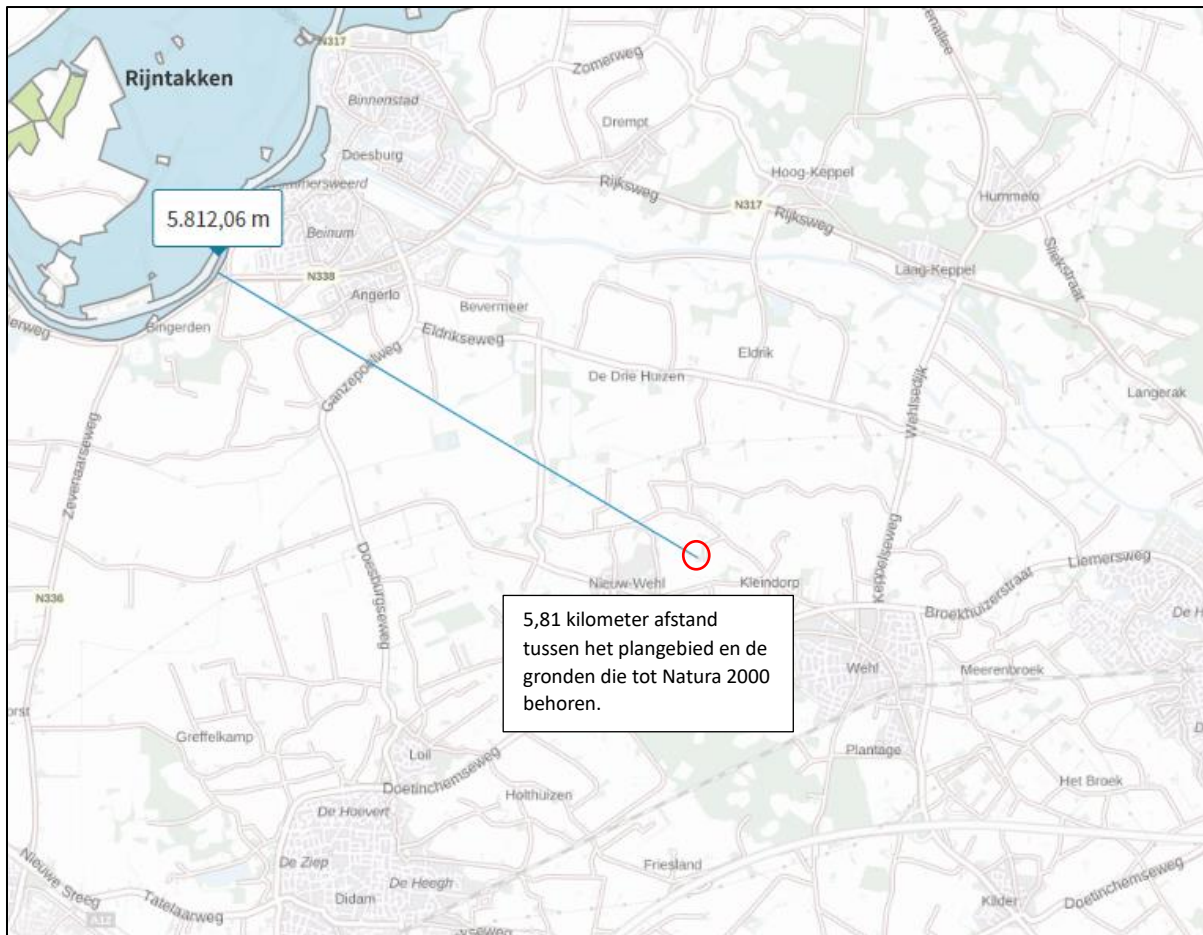
- de leefgebieden van vogels;
- de natuurlijke habitats of habitats van soorten;

De provincies stellen voor de Natura 2000-gebieden een beheerplan op. In het beheerplan staan maatregelen die ervoor moeten zorgen dat de instandhoudingsdoelstellingen worden bereikt.

Nederland past een vergunningenstelsel toe. Hierdoor is in ons land een zorgvuldige afweging gewaarborgd rond projecten die gevolgen kunnen hebben voor Natura 2000-gebieden. Vergunningen worden verleend door provincies of door het ministerie van LNV. Natura 2000-gebieden mogen geen significante schade ondervinden. Dit houdt in dat bepaalde plannen en projecten, op zichzelf óf in combinatie met andere plannen en projecten, de natuurwaarden waarvoor de gebieden zijn aangewezen niet significant negatief mogen beïnvloeden. Elke ontwikkeling in of nabij een Natura 2000-gebied dient te worden onderworpen aan een 'voortoets'. Uit de voortoets moet blijken of kan worden uitgesloten dat de gewenste werkzaamheden/ontwikkelingen een (significant) negatief effect hebben (op zichzelf of in combinatie met andere plannen of projecten). Voor alle Natura 2000-gebieden dient een beheerplan te zijn opgesteld waaruit duidelijk wordt welke activiteiten wel en niet zonder vergunning mogelijk zijn in en nabij die gebieden.

Ligging van het plangebied t.o.v. Natura-2000

Het plangebied ligt op minimaal 5,81 kilometer afstand van Nederlands Natura 2000-gebied. Het meest nabij gelegen Nederlandse Natura 2000-gebied zijn de Rijntakken. Op onderstaande afbeelding wordt de ligging van het Natura 2000-gebied in de omgeving van het plangebied weergegeven.



Ligging van Natura 2000-gebied in de omgeving van het plangebied. De ligging van het plangebied wordt met de rode cirkel aangeduid. Gronden die tot Natura 2000 behoren worden met de lichtblauwe en groene kleur aangeduid (bron: calculator.aerius.nl).

Effectbeoordeling

Beoordeling uitvoering fysieke activiteiten

Het plangebied is niet zichtbaar vanuit Natura 2000-gebied. Negatieve effecten, zoals geluid, licht en optische verstoring zijn daarom niet aan de orde. Ook zijn in het Natura 2000-gebied geen negatieve effecten, zoals trillingen waarneembaar. Met uitzondering van het aspect stikstof, kunnen negatieve effecten op Natura 2000-gebied uitgesloten worden.

Beoordeling stikstof (ontwikkelfase)

Ten behoeve van de totale ontwikkeling, wordt materieel met een verbrandingsmotor ingezet en vindt er een tijdelijke toename plaats van verkeersbewegingen als gevolg van de afvoer van sloopafval, aanvoer van bouwmaterialen en vervoer van materieel en personeel. Gelet op de afstand tussen het plangebied en het dichtstbijzijnde Natura 2000-gebied kan een negatief effect op Natura-2000 gebied, als gevolg van de depositie van stikstofoxiden in Natura 2000-gebied, niet op voorhand uitgesloten worden. Om te onderzoeken of uitvoering van de voorgenomen activiteiten leidt tot een toename van stikstofdepositie op stikstofgevoelige habitattypen in Natura 2000-gebied, dient een stikstofberekening voor de ontwikkelfase uitgevoerd te worden.

Beoordeling stikstof (gebruiksfase)

Het aantal verkeersbewegingen van en naar het plangebied in de gebruiksfase neemt niet toe ten opzichte van de huidige situatie. Gelet op de afstand tussen het plangebied en het dichtstbijzijnde Natura 2000-

gebied kan een negatief effect op Natura-2000 gebied, als gevolg van de depositie van stikstofoxiden in Natura 2000-gebied, op voorhand uitgesloten worden. Er is geen nader onderzoek in de vorm van een stikstofberekening vereist om te onderzoeken of uitvoering van de voorgenomen activiteiten leidt tot een toename van stikstofdepositie op stikstofgevoelige habitattypen in Natura 2000-gebied.

5.4 Slotconclusie

Het plangebied behoort niet tot het Gelders Natuurnetwerk, de Groene ontwikkelingszone of Natura 2000-gebied. Vanwege de ligging buiten de GNN en Go, hoeft het initiatief niet getoetst te worden aan beleidsregels voor de bescherming van het GNN en Go, omdat de bescherming van het GNN en Go geen externe werking kent in Gelderland. Een negatief effect op Natura 2000-gebied, als gevolg van de emissie van stikstofoxiden, kan op voorhand niet uitgesloten worden. Om te onderzoeken of uitvoering van de voorgenomen activiteit leidt tot een toename van stikstofdepositie op stikstofgevoelige habitattypen in Natura 2000-gebied, dient een stikstofberekening voor de ontwikkelfase uitgevoerd te worden. Andere negatieve effecten op Natura 2000-gebied, als gevolg van de voorgenomen activiteiten, worden wél uitgesloten.

HOOFDSTUK 6 SOORTENBESCHERMING

6.1 Verwachting en bureauonderzoek

6.1.1 Algemeen

Bij het bepalen van de mogelijke aantasting van beschermde soorten is gebruik gemaakt van de volgende bronnen:

- Bronnenonderzoek (o.a. internet en de Nationale databank flora en fauna);
- Veldbezoek op 18-1-2024 door ervaren ecoloog;

6.1.2 Bronnenonderzoek

Op 17 januari 2024 is de NDFF geraadpleegd en is gekeken of waarnemingen van beschermde planten en dieren aanwezig zijn in de databank. In een ruime begrenzing van het zoekgebied rondom het plangebied, zijn in de afgelopen 5 jaar 11 verschillende waarnemingen bekend in de NDFF. Voor de verspreiding van de waarnemingen, zie luchtfoto onder.



Met de zwarte lijn wordt het zoekgebied weergegeven. Er zijn 11 waarnemingen in de directe omgeving van het plangebied.

De waarnemingen, opgenomen in de NDFF, hebben betrekking op de soortgroepen: vaatplanten en vogels.

Er is één relevante waarneming bekend in het plangebied. Deze waarneming wordt hieronder benoemt en verderop in de soortbespreking van deze rapportage toegelicht.

- Er is één waarneming van de ooievaar bekend in het plangebied.

6.2 Veldonderzoek

In het kader van het natuurwaardenonderzoek is het plangebied op 18 januari 2024 tijdens de daglichtperiode (ochtend) bezocht. Het onderzoeksgebied is te voet onderzocht op de aanwezigheid en potentiële aanwezigheid van beschermde flora- en faunawaarden. Het gebied is visueel en auditief onderzocht. Tijdens het veldbezoek is gebruik gemaakt van een verrekijker (Swarovski 12x50) en zijn de in dit rapport opgenomen afbeeldingen gemaakt. De onderzoeker beschikte tevens over een warmtebeeldcamera (Helion Pulsar xq28).

Methode per soortgroep

Vogels

Het gebied is visueel en auditief onderzocht op het voorkomen van (broed)vogels. De onderzoeksperiode is matig geschikt voor onderzoek naar (broed)vogels. Veel vogels hebben geen bezet nest meer in deze tijd van het jaar. Enkele soorten waaronder houtduif en Turkse tortel kunnen wel een bezet nest hebben.

In het plangebied is gekeken en geluisterd naar vogels, (oude) nesten en sporen die op de aanwezigheid van nesten in het plangebied duiden, zoals prooiresten (roofvogels), schijtsporen, braakballen, ruiveren (roofvogels), eierdoppen en zichtbaar nestmateriaal. Op basis van een beoordeling van de landschappelijke kenmerken kan een goede inschatting gemaakt worden van de functie van het onderzoeksgebied voor vogels en of de uitgevoerde inventarisatie voldoet aan de gestelde eisen voor onderzoek naar vogels.

Grondgebonden zoogdieren

Het plangebied is visueel onderzocht op het voorkomen van beschermde grondgebonden zoogdieren. De onderzoeksperiode is geschikt voor verspreidingsonderzoek en ongeschikt voor onderzoek naar voortplantingslocaties.

Er is in het plangebied gezocht naar grondgebonden zoogdieren, verblijfplaatsen en sporen die op de aanwezigheid van grondgebonden zoogdieren in het plangebied duiden zoals holen, nesten, graaf-, krab- en bijtsporen, haren, prooiresten, pootafdrukken en uitwerpselen.

Vleermuizen

De onderzoeksperiode is matig geschikt voor onderzoek naar verblijfplaatsen van vleermuizen. Vleermuizen bezetten de winterverblijfplaats in deze tijd van het jaar en zitten dan doorgaans diep weggekropen in gebouwen, andere bouwwerken of grotten, of bomen. Slechts een klein aantal vleermuizen overwintert zichtbaar in gebouwen.

Er is in het plangebied gezocht naar vleermuizen en naar potentiële rust- verblijfplaatsen van vleermuizen. Het plangebied is bezocht op een moment op de dag dat vleermuizen niet foerageren en geen lijnvormige landschapselementen benutten als vliegroute. De mogelijke functie van het plangebied als foerageergebied en vliegroute voor vleermuizen is bepaald op basis van een visuele beoordeling van de landschappelijke karakteristieken van het plangebied.

Amfibieën

De onderzoeksperiode is ongeschikt voor verspreidingsonderzoek naar amfibieën. Amfibieën bezetten de winterverblijfplaats in deze tijd van het jaar en zitten diep weggekropen in holen gaten in de grond, onder rommel of opgeslagen goederen, al dan niet in gebouwen, of bezetten een winterverblijfplaats in de sliblaag van wateren.

Op basis van een beoordeling van landschappelijke kenmerken kan een goede inschatting gemaakt worden van de functie van het plangebied voor amfibieën en of de uitgevoerde inventarisatie voldoet aan de gestelde eisen voor onderzoek naar deze soorten. Daarbij is tevens rekening gehouden met de ligging van het plangebied ten opzichte van het (normale) verspreidingsgebied van verschillende amfibieënsoorten.

Overige soorten

Het onderzoeksgebied is niet onderzocht op het voorkomen van beschermde faunasoorten als reptielen, libellen, vissen, dag- en nachtvlinders, bladmossen, sporenplanten, haften en kreeftachtigen omdat het onderzoeksgebied geen geschikte habitat vormt voor deze soorten of omdat het plangebied buiten het normale verspreidingsgebied van deze soortgroepen ligt. Het is niet aannemelijk dat soorten, of soortgroepen, die (soms) moeilijk nieuwe leefgebieden koloniseren, zich spontaan buiten het normale

verspreidingsgebied vestigen. Dit geldt bijvoorbeeld voor sommige kleine grondgebonden zoogdieren, reptielen en voor planten.

6.3 Resultaten

In deze paragraaf worden de resultaten van het veldbezoek gepresenteerd. Alleen soorten die in het onderzoeksgebied vastgesteld zijn, zeer waarschijnlijk in het onderzoeksgebied voorkomen of soorten waarvan het onderzoeksgebied een (essentieel) onderdeel van het functionele leefgebied vormt, worden in deze paragraaf besproken.

Vogels

Het plangebied behoort tot functioneel leefgebied van verschillende vogelsoorten. Vogels benutten het plangebied als foerageergebied en mogelijk nestelen er vogels in het plangebied. Vogels kunnen een nestlocatie bezetten in de beplanting en in de varkensschuur met dakpannen. Vogels die mogelijk in het plangebied nestelen zijn, vink, merel, holenduif en Turkse tortel. De bebouwing wordt niet als potentiële nestplaats voor huismussen beschouwd. Er zijn tijdens het veldbezoek geen huismussen waargenomen en er zijn geen oude nesten aangetroffen in het plangebied. Daarnaast bevatten de varkensschuren faunarasters onder de golfplaten en heeft de schuur met dakpannen geen dakbeschot.

Er zijn in het plangebied geen nesten van kerk- of steenuilen aangetroffen. Daarnaast zijn geen schijfsporen, braakballen of prooiresten aangetroffen in het plangebied. Er ontbreken waarnemingen van de kerkuil in de directe omgeving van het plangebied (NDFP). Er zijn drie waarnemingen van de steenuil rondom het plangebied in de NDFP de afgelopen vijf jaar. Gezien de afstand van de waarnemingen tot het plangebied en de inrichting van de directe omgeving rondom het plangebied wordt het plangebied niet als essentieel leefgebied aangemerkt voor de steenuil. In het plangebied zijn geen nesten van de ooievaar aangetroffen. De waarneming in de NDFP heeft dan ook betrekking op een foeragerend individu binnen het plangebied. Er zijn tijdens het veldbezoek geen nesten van boeren- en huiswaluwen aangetroffen in het plangebied.

Als gevolg van het rooien van de beplanting en het slopen van de varkensschuur met dakpannen wordt mogelijk een vogel gedood en een bezet vogelnest verstoord, beschadigd of vernield.

Te beoordelen activiteit in het kader van de Omgevingswet:

- Beplanting verwijderen tijdens de voortplantingsperiode van vogels;
- Varkensstal (met dakpannen) slopen tijdens de voortplantingsperiode van vogels;

Grondgebonden zoogdieren

Er zijn in het plangebied geen grondgebonden zoogdieren waargenomen maar het plangebied behoort vermoedelijk tot functioneel leefgebied van verschillende algemene- en weinig kritisch grondgebonden zoogdiersoorten als gewone bosmuis, huisspitsmuis, rosse woelmuis en steenmarter. Gewone bosmuizen, huisspitsmuizen en rosse woelmuizen bezetten mogelijk een vaste rust- en voortplantingsplaats in het plangebied. Deze soorten kunnen een rust en voortplantingsplaats bezetten in holen en gaten in de grond en onder de spullen en materialen die zijn opgeslagen in het plangebied. Een geschikte plek voor steenmarter om een vaste rust- of voortplantingsplaats te bezetten is aanwezig op de zolder van de schuur (met dakpannen) in het plangebied. Er zijn echter geen sporen, zoals prooiresten of uitwerpselen aangetroffen op de zolder van deze schuur. Een vaste rust- of voortplantingsplaats van de steenmarter is aan de hand van deze kenmerken goed vast te stellen. De overige schuren zijn dusdanig goed geïsoleerd dat deze ontoegankelijk zijn voor grondgebonden zoogdieren.

Door het verwijderen van opgeslagen goederen en het rooien van beplanting wordt mogelijk een grondgebonden zoogdier gedood en wordt mogelijk een vaste rust- of voortplantingsplaats beschadigd of vernield.

Te beoordelen activiteit in het kader van de Omgevingswet:

- Verwijderen opgeslagen materialen;
- Rooien beplanting;

Vleermuizen

- Verblijfplaatsen

Er zijn tijdens het veldbezoek geen vleermuizen waargenomen en er zijn geen aanwijzingen gevonden dat vleermuizen een rust- of voortplantingsplaats in het plangebied bezetten. De varkensschuren zijn, op de schuur met dakpannen na, ongeschikt voor vleermuizen. De varkensschuren hebben geen open stootvoegen, dilatiespleten en kieren niet tussen de buitengevel en delen van het dak/gevelbekleding (foto onder). Daarnaast bestaat het dak uit golfplaten met faunarasters welke voor vleermuizen ontoegankelijk zijn om een vaste rust- en voortplantingsplaats te bezetten (foto onder).



Foto links: de ruimte tussen de buitengevel en gevelbekleding kiert maar is niet toegankelijk voor vleermuizen. Foto rechts: faunarasters onder de golfplaten van de varkensschuren.

De varkensschuur met dakpannen is potentieel geschikt voor vleermuizen om een vaste rust- en voortplantingsplaats te bezetten. In deze schuur zijn echter geen uitwerpselen van vleermuizen gevonden. Vaste (zichtbare) rustplaatsen van vleermuizen zijn doorgaans eenvoudig te herkennen aan uitwerpselen en prooiresten onder de hangplek. Daarnaast heeft deze schuur geen spouwmuur en is het dak niet geïsoleerd. De beplanting op het erf bevat geen holtes of loshangend schors en zijn daardoor ongeschikt voor vleermuizen om een verblijfplaats te bezetten. Het deel van de varkensschuur (met dakpannen) dat gesloopt wordt grenst aan delen van de woning. Dit deel bestaat uit beton, damwandplaten en golfplaten. Hier zijn geen openingen aanwezig die vleermuizen kunnen benutten om de vaste rust- en voortplantingsplaats te bereiken.

Te beoordelen activiteit in het kader van de Omgevingswet:

- Geen;

- Foerageergebied

Het veldbezoek is uitgevoerd buiten de periode van de dag waarop vleermuizen foerageren, maar op basis van een beoordeling van de inrichting, het gevoerde beheer, wordt het plangebied als geschikt foerageergebied voor vleermuizen beschouwd. Vermoedelijk foerageren verschillende vleermuissoorten rond de bebouwing en rond beplanting in het plangebied. Gelet op de inrichting en het gevoerde beheer wordt het plangebied niet als essentieel foerageergebied voor vleermuizen beschouwd.

Te beoordelen activiteit in het kader van de Omgevingswet:

- Geen;

- Vliegroute

Sommige vleermuissoorten benutten lijnvormige elementen ter geleiding tijdens het foerageren en om van verblijfplaats naar foerageergebied te vliegen (en van foerageergebied naar verblijfplaats). Lijnvormige

elementen die benut worden als vliegroute kunnen bestaan uit houtopstanden en wateren, maar ook een rij gevels van woningen.

Het plangebied vormt geen verbindende schakel in een lijnvormig landschapselement en maakt daarom geen onderdeel uit van een vliegroute van vleermuizen. Uitvoering van de voorgenomen activiteiten heeft geen negatief effect op vliegroutes van vleermuizen.

Te beoordelen activiteit in het kader van de Omgevingswet:

- Geen;

Amfibieën

Tijdens het veldbezoek zijn geen amfibieën waargenomen maar gelet op de inrichting en het gevoerde beheer wordt het plangebied als functioneel leefgebied voor sommige algemene en weinig kritische amfibieënsoorten beschouwd. Amfibieën als bruine kikker en gewone pad benutten het plangebied als foerageergebied en mogelijk bezetten ze er een (winter)rustplaats. Deze soorten kunnen een (winter)rustplaats bezetten onder spullen en materialen rondom de schuren. Geschikt voortplantingsbiotoop ontbreekt in het plangebied. Het plangebied wordt niet als functioneel leefgebied van zeldzame amfibieënsoorten als kamsalamander, rugstreeppad of poelkikker beschouwd. Ook ontbreekt geschikt voortplantingsbiotoop voor deze soorten in (en rondom) het plangebied. Er zijn tevens geen waarnemingen van deze soorten rondom het plangebied bekend in de NDFF.

Door het verwijderen van spullen en materialen in het plangebied wordt mogelijk een amfibie gedood en wordt mogelijk een vaste (winter)rustplaats beschadigd en/of vernield.

Te beoordelen activiteit in het kader van de Omgevingswet:

- Verwijderen opgeslagen goederen;

Overige soorten

Er zijn geen andere beschermde soorten aangetroffen. Het gevoerde beheer en de inrichting maken het plangebied tot een ongeschikt functioneel leefgebied voor deze soorten.

Rode-lijstsoorten

In de NDFF zijn geen waarnemingen van Rode-lijstsoorten bekend in het plangebied. Het is echter aannemelijk dat een Rode lijstsoort als de boerenwaluw wel voorkomt in delen van het plangebied (erf). Het plangebied betreft geen functioneel leefgebied voor deze soort. Deze soort gebruikt het plangebied alleen als foerageergebied. Er zijn geen nestplaatsen van deze soort aanwezig in het plangebied. Daarnaast neemt de kwaliteit van het foerageergebied niet af door sloop van de varkensstallen. Gezien het gevoerde beheer worden andere Rode-lijstsoorten niet verwacht in het plangebied.

6.4 Wettelijke consequenties van de beoogde ingreep

Vogels

Als gevolg van de voorgenomen activiteiten wordt mogelijk een bezet vogelnest verstoord, beschadigd of vernield. Van de in het plangebied nestelende vogelsoorten is uitsluitend het bezette nest beschermd, niet het oude nest of de nestplaats. Voor het beschadigen of vernielen van een bezet nest (eieren) of het doden van een vogel kan geen Omgevingsvergunning flora- en fauna-activiteit verkregen worden omdat de voorgenomen activiteit niet als een in de wet genoemd belang wordt beschouwd.

Werkzaamheden die kunnen leiden tot het verstoren of vernielen van vogelnesten dienen daarom bij voorkeur buiten de voortplantingsperiode van vogels uitgevoerd te worden. De meest geschikte periode om de voorgenomen activiteiten uit te voeren is augustus-februari. Voorgenomen werkzaamheden mogen juridisch beschouwd wel plaatsvinden tijdens het broedseizoen van vogels, mits geen bezette vogelnesten verstoord, beschadigd of vernield worden. Indien de voorgenomen activiteiten uitgevoerd worden tijdens de voortplantingsperiode, dient een broedvogelscan uitgevoerd te worden om de aanwezigheid van een

bezet vogelnest uit te sluiten.

Wettelijke consequenties in het kader van de Omgevingswet:

- Beplanting rooien buiten de voortplantingsperiode van vogels (of broedvogelscan uitvoeren);
- Varkensstal met dakpannen slopen buiten de voortplantingsperiode van vogels (of broedvogelscan uitvoeren);

Grondgebonden zoogdieren

Door het onvoorbereid uitvoeren van de voorgenomen activiteiten kan niet uitgesloten worden dat beschermde grondgebonden zoogdieren gedood worden en dat vaste rust- en/of voortplantingsplaatsen beschadigd of vernield worden. Voor de beschermde grondgebonden zoogdieren, waarvan mogelijk de vaste rust- en/of voortplantingsplaats negatief worden beïnvloed geldt een vrijstelling van de verbodsbepaling 'beschadigen/vernielen van vaste rust- en voortplantingsplaats'. Voor het doden van beschermde grondgebonden zoogdieren geldt echter geen vrijstelling. Om te voorkomen dat beschermde grondgebonden zoogdieren gedood worden, dienen ze weggevangen te worden, of dient het werkterrein natuurvrij gemaakt te worden, zodat de dieren op eigen beweging vertrekken. Voor het natuurvrij maken van het werkterrein is geen Omgevingsvergunning flora- en fauna-activiteit vereist.

In onderstaande tabel worden de toepasbare vangmiddelen per soort weergegeven.

Soort	Toegestane middelen vangen
Aardmuis	Vangkooi
Bosmuis	Vangkooi
Bruine kikker	Schepnet
Dwergmuis	Vangkooi
Dwergspitsmuis	Vangkooi
Egel	Vangkooi
Gewone bosspitsmuis	Vangkooi
Gewone pad	Schepnet
Haas	Vangkooi
Huisspitsmuis	Vangkooi
Kleine watersalamander	Schepnet
Konijn	Vangkooi
Meerkikker	Schepnet
Middelste groene kikker	Schepnet
Ondergrondse woelmuis	Vangkooi
Ree	Vangkooi
Rosse woelmuis	Vangkooi
Tweekleurige bosspitsmuis	Vangkooi
Veldmuis	Vangkooi
Vos	Vangkooi
Woelrat	Vangkooi

Toepasbare vangmiddelen om beschermde grondgebonden zoogdieren weg te vangen uit het plangebied. Deze vangmiddelen zijn het hele jaar toepasbaar in de gehele provincie (bron: Omgevingsverordening Gelderland d.d. 20-03-2023).

Indien er zorgvuldig gehandeld wordt, worden er geen beschermde grondgebonden zoogdieren gedood en leidt uitvoering van de voorgenomen activiteiten niet tot wettelijke consequenties. Er hoeft geen nader onderzoek uitgevoerd te worden en er hoeft geen Omgevingsvergunning flora- en fauna-activiteit aangevraagd te worden om de voorgenomen activiteiten uit te mogen voeren in het kader van de Omgevingswet.

Wettelijke consequenties in het kader van de Omgevingswet:

- Geen (mits er zorgvuldig gehandeld wordt);

Vleermuizen

- Verblijfplaatsen

Als gevolg van de voorgenomen activiteit wordt er geen vleermuis gedood en wordt er geen verblijfplaats verstoort, beschadigd of vernield.

Uitvoering van de voorgenomen activiteiten leidt niet tot wettelijke consequenties. Er hoeft geen nader onderzoek uitgevoerd te worden en er hoeft geen Omgevingsvergunning flora- en fauna-activiteit aangevraagd te worden om de voorgenomen activiteiten uit te mogen voeren in het kader van de Omgevingswet.

Wettelijke consequenties in het kader van de Omgevingswet:

- Geen;

- Essentieel foerageergebied

Uitvoering van de voorgenomen activiteiten leidt niet tot wettelijke consequenties. Er hoeft geen nader onderzoek uitgevoerd te worden en er hoeft geen Omgevingsvergunning flora- en fauna-activiteit aangevraagd te worden om de voorgenomen activiteiten uit te mogen voeren in het kader van de Omgevingswet.

Wettelijke consequenties in het kader van de Omgevingswet:

- Geen;

- Essentiële Vliegroute

Het uitvoeren van de voorgenomen activiteiten heeft geen negatief effect op (essentiële) vliegroutes¹ van vleermuizen.

Uitvoering van de voorgenomen activiteiten leidt niet tot wettelijke consequenties. Er hoeft geen nader onderzoek uitgevoerd te worden en er hoeft geen Omgevingsvergunning flora- en fauna-activiteit aangevraagd te worden om de voorgenomen activiteiten uit te mogen voeren in het kader van de Omgevingswet.

Wettelijke consequenties in het kader van de Omgevingswet:

- Geen;

Amfibieën

Door het uitvoeren van de voorgenomen activiteiten kan niet uitgesloten worden dat beschermde amfibieën gedood worden en dat (winter)rustplaatsen beschadigd of vernield worden. Voor de beschermde amfibieën, waarvan mogelijk de vaste (winter)rustplaatsen negatief worden beïnvloed geldt een vrijstelling van de verbodsbepaling 'beschadigen/vernielen van vaste rust- en voorplantingsplaats'. Voor het doden van beschermde amfibieën geldt echter geen vrijstelling. Om te voorkomen dat beschermde amfibieën opzettelijk gedood worden, dienen ze weggevangen te worden, of dient het werkterrein natuurvrij gemaakt te worden, zodat de dieren op eigen beweging vertrekken. Dat kan door de spullen en materialen buiten de winterrustperiode te verwijderen. Voor het natuurvrij maken van het werkterrein is geen Omgevingsvergunning flora- en fauna-activiteit van de Omgevingswet vereist.

Indien er zorgvuldig gehandeld wordt, worden er geen beschermde amfibieën gedood en leidt uitvoering van de voorgenomen activiteiten niet tot wettelijke consequenties. Er hoeft geen nader onderzoek uitgevoerd te worden en er hoeft geen Omgevingsvergunning flora- en fauna-activiteit aangevraagd te worden om de voorgenomen activiteiten uit te mogen voeren in het kader van de Omgevingswet.

Wettelijke consequenties in het kader van de Omgevingswet:

¹ Vliegroutes van vleermuizen zijn beschermd wanneer deze essentieel zijn voor het kunnen functioneren van de verblijfplaats van een vleermuis. Niet ieder lijnvormig element waar langs vleermuizen vliegen is een essentiële vliegroute.

- Geen (mits er zorgvuldig gehandeld wordt);

Overige soorten

Het plangebied behoort niet tot functioneel leefgebied van andere beschermde flora- of faunasoorten. Vanwege de lokale invloedssfeer heeft de voorgenomen activiteit geen negatief effect op andere beschermde soorten. Nader onderzoek of het aanvragen van een Omgevingsvergunning flora- en fauna-activiteit is niet noodzakelijk.

Rode-lijstsoorten

Als gevolg van de voorgenomen activiteiten worden geen leefgebieden van Rode-lijstsoorten negatief beïnvloed.

In onderstaande tabel worden de wettelijke consequenties samengevat weergegeven.

Soortgroep	Functie	Beschermde soorten planlocatie	Verbodsbepalingen	Aandachtspunt
Grondgebonden zoogdieren	Foerageergebied	Diverse soorten	Niet van toepassing; functie is niet beschermd	Geen
Grondgebonden zoogdieren	Vaste rust- en voortplantingsplaats	Diverse soorten	Niet van toepassing; vrijstelling i.v.m. ruimtelijke ontwikkeling	Geen
Grondgebonden zoogdieren	Doden van dieren	Diverse soorten	Art. 11.54 lid 1a	Geen grondgebonden zoogdieren doden
Vogels	Foerageergebied	Diverse soorten	Niet van toepassing; functie is niet beschermd	Geen
Vogels	Bezette nesten (niet jaarrond beschermd)	Diverse soorten	Art. 11.37 lid 1b	Geen bezette nesten negatief beïnvloeden
Vogels	Jaarrond beschermde nest- en rustplaats	Niet aanwezig	Niet van toepassing	Geen
Vogels	Doden van dieren	Diverse soorten	Art. 11.37 lid 1a	Geen vogels doden
Vleermuizen	Verblijfplaats	Niet aanwezig	Niet van toepassing	Geen
Vleermuizen	Foerageergebied	Diverse soorten	Niet van toepassing; er wordt geen essentieel foerageergebied aangetast	Geen
Vleermuizen	Vliegroute	Niet aanwezig	Niet van toepassing	Geen
Vleermuizen	Doden van dieren	Niet van toepassing	Niet van toepassing	Geen
Amfibieën	Foerageergebied	Diverse soorten	Niet van toepassing; functie is niet beschermd	Geen
Amfibieën	Vaste rustplaats	Diverse soorten	Niet van toepassing; vrijstelling i.v.m. ruimtelijke ontwikkeling	Geen
Amfibieën	Voortplantingsplaats	Niet aanwezig	Niet van toepassing	Geen
Amfibieën	Doden van dieren	Diverse soorten	Art. 11.54 lid 1a	Geen amfibieën doden
Overige soorten	Dieren en overige functies	Niet aanwezig	Niet van toepassing	Geen

Samenvatting van de wettelijke consequenties.

Soortgroep	Vaste rust- plaats	Voortplan- tingsplaats	Vliegroute (vleermuizen)	Essentieel foerageer- gebied	Wettelijke consequenties	Nader onderzoek vereist	Omgevingsvergunning flora- en fauna- activiteit vereist
Grondgebonden zoogdieren	Ja	Ja	n.v.t.	Nee	Ja	Nee	Nee, tenzij dieren gedood worden
Vogels	Ja	Ja	n.v.t.	Nee	Ja	Nee	Nee, tenzij vogels gedood, bezette nesten verstoord, beschadigd of vernield worden
Vleermuizen	Nee	Nee	Nee	Nee	Nee	Nee	Nee
Amfibieën	Ja	Nee	n.v.t.	Nee	Ja	Nee	Nee, tenzij dieren gedood worden

6.5 Historische gegevens en overige bronnen

Er zijn geen historische gegevens van het plangebied bekend.

6.6 Volledigheid van het onderzoek

Het onderzoek is volledig uitgevoerd met geschikte weersomstandigheden.

HOOFDSTUK 7 CONCLUSIES

De voorgenomen activiteiten worden gezien als 'ruimtelijke ontwikkeling'. Voor een aantal algemeen voorkomende en talrijke faunasoorten geldt in Gelderland een vrijstelling van de verbodsbepalingen 'vangen' en het 'opzettelijk beschadigen en vernielen van de rust- en voortplantingsplaats', als gevolg van werkzaamheden die in het kader van een ruimtelijke ontwikkeling worden uitgevoerd. Beschermde soorten mogen niet opzettelijk gedood worden. Voor beschermde soorten waarvoor die vrijstelling niet geldt, is een Omgevingsvergunning flora- en fauna-activiteit vereist om ze te mogen doden en om opzettelijk rust- en voortplantingslocaties te beschadigen en te vernielen. In het kader van de zorgplicht moet rekening worden gehouden met alle in het plangebied aanwezige planten en dieren en moet er gekozen worden voor een werkmethode en/of planning in de tijd, waardoor planten en dieren zo min mogelijk schade ondervinden als gevolg van de voorgenomen activiteiten.

Het plangebied behoort niet tot het Gelders Natuurnetwerk, de Groene ontwikkelingszone of Natura 2000-gebied. Vanwege de ligging buiten de GNN en Go, hoeft het initiatief niet getoetst te worden aan beleidsregels voor de bescherming van het GNN en Go, omdat de bescherming van het GNN en Go geen externe werking kent in Gelderland. Een negatief effect op Natura 2000-gebied, als gevolg van de emissie van stikstofoxiden, kan op voorhand niet uitgesloten worden. Om te onderzoeken of uitvoering van de voorgenomen activiteit leidt tot een toename van stikstofdepositie op stikstofgevoelige habitattypen in Natura 2000-gebied, dient een stikstofberekening voor de ontwikkelfase uitgevoerd te worden. Andere negatieve effecten op Natura 2000-gebied, als gevolg van de voorgenomen activiteiten, worden wél uitgesloten.

De inrichting en het gevoerde beheer maken het plangebied niet tot een geschikte groeiplaats voor beschermde plantensoorten, maar wel tot geschikt functioneel leefgebied voor verschillende beschermde dieren. Het plangebied wordt door beschermde diersoorten hoofdzakelijk benut als foerageergebied, maar mogelijk nestelen er vogels en bezetten grondgebonden zoogdieren en amfibieën er een (winter)rust of voortplantingsplaats. Vleermuizen bezetten geen vaste rust- of voortplantingsplaats in het plangebied.

Als gevolg van het rooien van de beplanting en het slopen van de schuur met dakpannen tijdens de voortplantingsperiode van vogels wordt mogelijk een bezet vogelnest verstoord, beschadigd of vernield. Van de in het plangebied nestelende vogelsoorten is uitsluitend het bezette nest beschermd, niet het oude nest of de nestplaats. Voor het beschadigen of vernielen van een bezet nest (eieren) of het doden van een vogel kan geen Omgevingsvergunning flora- en fauna-activiteit verkregen worden omdat de voorgenomen activiteit niet als een in de wet genoemd belang wordt beschouwd. Werkzaamheden die kunnen leiden tot het verstoren of vernielen van vogelnesten dienen buiten de voortplantingsperiode van vogels uitgevoerd te worden. De meest geschikte periode om de voorgenomen activiteiten uit te voeren is augustus-februari.

Mogelijk wordt een beschermd grondgebonden zoogdier gedood en wordt een vaste rust- of voortplantingsplaats beschadigd of vernield, als gevolg van uitvoering van de voorgenomen activiteiten. Voor de grondgebonden zoogdieren, die een vaste rust- en/of voortplantingsplaats in het plangebied bezetten, geldt een vrijstelling van de verbodsbepaling 'beschadigen/vernielen van vaste rust- en voortplantingsplaatsen'. Voor het doden van beschermde grondgebonden zoogdieren geldt geen vrijstelling. Om te voorkomen dat beschermde grondgebonden opzettelijk gedood worden, dienen ze weggevangen te worden, of dient het werkterrein natuurvrij gemaakt te worden, zodat de dieren op eigen beweging vertrekken. Voor het natuurvrij maken van het werkterrein is geen Omgevingsvergunning flora- en fauna-activiteit van de Omgevingswet vereist. Indien er zorgvuldig gehandeld wordt, worden er geen beschermde grondgebonden zoogdieren gedood.

Indien de werkzaamheden uitgevoerd worden zonder voorbereiding, kan niet uitgesloten worden dat een beschermd amfibie gedood wordt. Ook worden mogelijk vaste (winter)rustplaatsen van een beschermd amfibie beschadigd of vernield. Voor de beschermde amfibieënsoorten, die een vaste (winter)rustplaats in het plangebied bezetten, geldt een vrijstelling van de verbodsbepaling 'beschadigen/vernielen van vaste rust- en voortplantingsplaatsen'. Er geldt geen vrijstelling voor het opzettelijk doden van amfibieën. Om te voorkomen dat beschermde dieren gedood worden dient het werkterrein natuurvrij gemaakt te worden,

zodat deze dieren op eigen beweging vertrekken of dienen ze weggevangen te worden (en elders losgelaten). Indien er zorgvuldig gehandeld wordt, worden er geen beschermde dieren gedood en leidt uitvoering van de voorgenomen activiteiten niet tot wettelijke consequenties.

Bijlagen

Bijlage 1. De natuurkalender (indicatie voor het uitvoeren van werkzaamheden het kader van de zorgplicht)

Bijlage 2. Toelichting Omgevingswet

Bijlage 3. Fotobijlage

Bijlage 4. Geraadpleegde bronnen:

Bijlage 1 Natuurkalender

	jan	feb	mrt	apr	mei	jun	jul	aug	sep	okt	nov	dec
houtopstanden												
afzetten / hakhoutbeheer												
dunnen												
verwijderen opslag / exoot, nazorg												
heg afzetten												
knotten												
opsnoeien / opkronen												
hoogstam wintersnoei												
hoogstam zomersnoei												
bomen met winterslaapplaats vogels												
vleermuisbomen zomerverblijf												
vleermuisbomen paarplaats												
das												
hazelmuis struweel en hakhoutbeheer												
boomkikker struweel												
Grazige vegetaties												
maaieren vochtig/nat grasland												
maaieren droog schraalgrasland												
Wateren												
poel opschonen												
boomkikker wateren												
geelbuikvuurpad kleinschalig												
geelbuikvuurpad grootschalig												
Gebouwen m.b.t. vleermuizen												
zomerverblijf												
winterverblijf												

- Optimale periode voor werkzaamheden.
- Acceptabele periode voor werkzaamheden.
De werkzaamheden verrichten onder voorwaarden zoals beschreven in protocol.
- Geen werkzaamheden in deze periode.
Wanneer er wel gewerkt moet worden is een ontheffing verplicht.

Drie beschermingsregimes

De Omgevingswet kent een apart beschermingsregime voor soorten van de Vogelrichtlijn, een apart beschermingsregime voor soorten van de Habitatrichtlijn (het Verdrag van Bern en het Verdrag van Bonn) en een apart beschermingsregime voor andere soorten, die vanuit nationaal oogpunt beschermd worden. Elk van deze beschermingsregimes kent zijn eigen verbodsbepalingen en vereisten voor vrijstelling of Omgevingsvergunning. Alle vogels (ruim 700 soorten), zijn beschermd. Daarnaast worden ongeveer 230 overige Europese en nationale soorten beschermd.

Om af te mogen wijken van de verbodsbepalingen via een Omgevingsvergunning moet aan drie criteria zijn voldaan:

- Ten eerste mag alleen van de verbodsbepaling afgeweken worden als er geen andere bevredigende oplossing voor de handeling mogelijk is.
- Ten tweede moet tegenover de afwijking van het verbod een in de wet genoemd belang staan. De wet geeft voor de verschillende beschermingsregimes aan wat die belangen zijn zoals volksgezondheid of openbare veiligheid.
- Tenslotte mag de ingreep geen afbreuk doen aan de staat van instandhouding van de soort.

Als aan deze drie vereisten voldaan is, kan een Omgevingsvergunning flora- en fauna-activiteit worden verleend. Voor een aantal handelingen zijn bovendien vrijstellingen mogelijk, bijvoorbeeld in de vorm van een provinciale verordening of een gedragscode.

Soortenbescherming en het 'nee, tenzij principe'

De verbodsbepalingen voor vogels en Habitatrichtlijnsoorten in de Omgevingswet sluiten vrijwel één op één aan bij de bepalingen uit de Vogelrichtlijn en de Habitatrichtlijn. De verbodsbepalingen zijn gericht op de bescherming van individuen van soorten.

Zorgplicht voor dieren en planten

Of dier- en plantensoorten nu wettelijk beschermd zijn of niet, iedereen moet voldoende rekening houden met in het wild levende dieren en planten en hun directe leefomgeving. De wet erkent daarmee de intrinsieke waarde van in het wild levende soorten. In het Besluit activiteit leefomgeving is het als volgt verwoord:

Voor flora- en fauna-activiteiten houdt deze plicht in ieder geval in dat:

a. voorafgaand aan het verrichten van de activiteit wordt nagegaan of er aanwijzingen zijn van de aanwezigheid op de locatie waar de activiteit wordt verricht of in de directe nabijheid van die locatie van:

- 1°. van nature in Nederland in het wild levende vogels van soorten, genoemd in bijlage I bij de Vogelrichtlijn, en niet in die bijlage genoemde, geregeld in Nederland voorkomende trekvogelsoorten als bedoeld in artikel 4, tweede lid, van die richtlijn;
- 2°. van nature in Nederland in het wild levende dieren of planten van soorten, genoemd in de bijlagen II, IV en V bij de habitatrichtlijn;
- 3°. dieren of planten van soorten, genoemd in bijlage IX of in de rode lijsten, bedoeld in artikel 2.19, vierde lid, onder a, onder 4°, van de wet; en
- 4°. voor die soorten belangrijke leefgebieden of natuurlijke habitats;

b. als deze aanwijzingen er zijn: wordt vastgesteld of op voorhand op grond van objectieve gegevens nadelige gevolgen kunnen worden uitgesloten voor dieren van die soorten, hun nesten, hun voortplantingsplaatsen, hun rustplaatsen en hun eieren, of voor planten van die soorten;

- c. als die gevolgen niet kunnen worden uitgesloten: wordt nagegaan welke gevolgen de activiteit kan hebben voor dieren van die soorten, hun nesten, hun voortplantingsplaatsen, hun rustplaatsen en hun eieren, of voor planten van die soorten;
- d. alle passende preventieve maatregelen worden getroffen om die nadelige gevolgen te voorkomen;
- e. tijdens en na het verrichten van de activiteit wordt nagegaan of de getroffen maatregelen de beoogde effecten hebben; en
- f. het verrichten van de activiteit wordt gestaakt als de nadelige gevolgen toch niet worden voorkomen, of, als staken van de activiteit redelijkerwijs niet meer mogelijk is, passende herstelmaatregelen worden getroffen.

Vrijstelling regelgeving

Onder de Omgevingswet is niet altijd een Omgevingsvergunning flora- en fauna-activiteit nodig bij handelingen met gevolgen voor beschermde plant- en diersoorten. In (veel) gevallen kunt u gebruik maken van een vrijstelling. Een vrijstelling is een uitzondering op een wettelijk verbod, die wordt vastgesteld voor een van te voren bepaalde categorie van gevallen. Er zijn verschillende vrijstellingen van de verboden voor beschermde soorten mogelijk. Een bekende en reeds in de praktijk toegepaste vorm van vrijstelling is die van de gedragscode. Ook zijn voor beschermde soorten andere vormen van vrijstelling geïntroduceerd, zoals door middel van een Programmatische Aanpak of via een provinciale verordening. Overigens is ook een vrijstelling in de vorm van een ministeriële regeling mogelijk.

Provinciale staten kunnen vrijstelling van de verbodsbepalingen verlenen. Dit moet worden geregeld in een provinciale verordening.

Welke soorten zijn beschermd?

De Omgevingswet kent drie categorieën beschermde soorten:

1. Ten eerste worden alle van nature in Nederland in het wild levende vogels beschermd volgens het beschermingsregime van de Vogelrichtlijn.
2. Ten tweede worden soorten beschermd op grond van de Habitatrictlijn, het Verdrag van Bern en het Verdrag van Bonn.
3. Tenslotte is er een beschermingsregime voor 'andere soorten' (Nationaal beschermde soorten) waaronder soorten vallen die vanuit nationaal oogpunt bescherming behoeven.

Beschermingsregime soorten Vogelrichtlijn. Art. 11.37 Bal	Beschermingsregime soorten Habitatrictlijn. Art. 11.46. Bal	Beschermingsregime andere soorten. Art. 11.54 Bal
Art. 11.37 lid 1a. Het is verboden opzettelijk in het wild levende vogels te doden en vangen.	art. 11.46 lid 1a. Het verboden soorten in hun natuurlijke verspreidingsgebied opzettelijk te doden of te vangen.	Art. 11.54 lid 1a. Het is verboden soorten opzettelijk te doden of te vangen
art. 11.37 lid 1b. Het is verboden opzettelijk nesten en eieren te vernielen en te beschadigen	Art. 11.46 lid 1d. Het is verboden de voortplantingsplaatsen of rustplaatsen van dieren te beschadigen of te vernielen.	Art. 11.54 lid 1b. Het is verboden de vaste voortplantingsplaatsen of rustplaatsen van dieren opzettelijk te beschadigen of te vernielen
art. 11.37 lid 1b. Het is verboden opzettelijk eieren te rapen of bij zich te hebben	art. 11.46 lid 1 Bal. Het is verboden eieren van dieren in de natuur opzettelijk te vernielen of te rapen	niet van toepassing
Art. 11.37 lid d. Het is verboden vogels opzettelijk te storen, tenzij de storing niet van wezenlijke invloed is op de staat van instandhouding van de desbetreffende vogelsoort	Art. 11.46 lid 1b. Het is verboden dieren opzettelijk te verstoren.	niet van toepassing
niet van toepassing	Art. 11.46 lid e. Het is verboden plantensoorten in hun natuurlijke verspreidingsgebied opzettelijk te plukken en te verzamelen, af te snijden, te ontwortelen of te vernielen	Art. 11.54 lid c. Het is verboden plantensoorten in hun natuurlijke verspreidingsgebied opzettelijk te plukken en te verzamelen, af te snijden, te ontwortelen of te vernielen

Verbodsbepalingen omgevingswet

Vrijgestelde soorten

In afwijking van de verboden is het toegestaan om van de onderstaande soorten de vaste voortplantingsplaatsen of rustplaatsen opzettelijk te beschadigen of te vernielen wanneer er geen andere bevredigende oplossing bestaat. Het opzettelijk 'doden' van onderstaande soorten is in sommige provincies eveneens toegestaan. De vrijstelling is van kracht wanneer de handeling verband houdt met de volgende activiteiten:

- de ruimtelijke inrichting of ontwikkeling van gebieden, daaronder begrepen het daarop volgende gebruik van het ingerichte of ontwikkelde gebied;
- het bestendig beheer of onderhoud aan vaarwegen, watergangen, waterkeringen, waterstaatswerken, oevers, vliegvelden, wegen, spoorwegen of bermen, of in het kader van natuurbeheer.

Overzicht algemene vrijstellingen soorten per bevoegd gezag

Op basis van door PS vastgestelde provinciale verordeningen en Or d.d. 17 januari 2024

Nederlandse Naam	Wetenschappelijke Naam	Drenthe	Flevoland	Friesland	Gelderland	Groningen	Limburg	Noord-Brabant	Noord-Holland	Overijssel	Utrecht	Zeeland	Zuid-Holland	Ministerie N&S (art. 4.31 Or)
Zoogdieren														
Aardmuis	<i>Microtus agrestis</i>	✓	✓	✓	✓	✓	✓	✓	✓	✓	✓	✓	✓	✓
Bosmuis*	<i>Apodemus sylvaticus</i>	✓	✓	✓	✓	✓	✓	✓	✓	✓	✓	✓	✓	✓
Bunzing	<i>Mustela putorius</i>					✓					✓		✓	✓
Dwergmuis	<i>Micromys minutus</i>	✓	✓	✓	✓	✓	✓	✓	✓	✓	✓	✓	✓	✓
Dwergspitsmuis	<i>Sorex minutus</i>	✓	✓	✓	✓	✓	✓	✓	✓	✓	✓	✓	✓	✓
Egel	<i>Erinaceus europaeus</i>	✓	✓	✓	✓	✓	✓	✓			✓	✓	✓	✓
Eekhoorn	<i>Sciurus vulgaris</i>					V1								
Gewone bosspitsmuis	<i>Sorex araneus</i>	✓	✓	✓	✓	✓	✓	✓	✓	✓	✓	✓	✓	✓
Haas	<i>Lepus europeus</i>	✓	✓	✓	✓		✓	✓	✓	✓	✓		✓	✓
Hermelijn	<i>Mustela erminea</i>					✓					✓		✓	✓
Huisspitsmuis*	<i>Crocidura russula</i>	✓	✓	✓	✓	✓	✓	✓	✓	✓	✓	✓	✓	✓
Konijn	<i>Oryctolagus cuniculus</i>	✓	✓	✓	✓	✓	✓	✓	✓	✓	✓		✓	✓
Malmuis	<i>Arvicola scherman</i>					✓								
Ondergrondse woelmuis	<i>Pitymys subterraneus</i>	✓	✓		✓	✓	✓	✓			✓	✓		✓
Ree	<i>Capreolus capreolus</i>	✓	✓	✓	✓	✓	✓	✓	✓	✓	✓	✓	✓	✓
Rosse woelmuis	<i>Clethrionomys glareolus</i>	✓	✓	✓	✓	✓	✓	✓	✓	✓	✓	✓	✓	✓
Steenmarter	<i>Martes foina</i>			✓		V2								
Tweekleurige bosspitsmuis	<i>Sorex coronatus</i>	✓	✓	✓	✓	✓	✓	✓	✓	✓	✓	✓		✓
Veldmuis*	<i>Microtus arvalis</i>	✓	✓	✓	✓	✓	✓	✓	✓	✓	✓	✓	✓	✓
Vos	<i>Vulpes vulpes</i>	✓	✓	✓	✓	✓	✓	✓	✓	✓	✓	✓	✓	✓
Wezel	<i>Mustela nivalis</i>				✓	✓					✓		✓	✓
Wild zwijn	<i>Sus scrofa</i>						✓							
Woelrat	<i>Arvicola terrestris</i>	✓	✓	✓	✓	✓	✓	✓	✓	✓	✓	✓	✓	✓
Amfibieën en reptielen														
Bruine kikker	<i>Rana temporaria</i>	✓	✓	✓	✓	✓	✓	✓	✓	✓	✓	✓	✓	✓
Gewone pad	<i>Bufo bufo</i>	✓	✓	✓	✓	✓	✓	✓	✓	✓	✓	✓	✓	✓
Hazelworm	<i>Anguis fragilis</i>					V3								
Kleine watersalamander	<i>Lissotriton vulgaris</i>	✓	✓	✓	✓	✓	✓	✓	✓	✓	✓	✓	✓	✓
Levendbarende hagedis	<i>Zootoca vivipara</i>					V4								
Meerkikker	<i>Pelophylax ridibundus</i>	✓	✓	✓	✓	✓	✓	✓	✓	✓	✓	✓	✓	✓
Middeste groene kikker / Bastaardkikker	<i>Pelophylax klepton esculentus</i>	✓	✓	✓	✓	✓	✓	✓	✓	✓	✓	✓	✓	✓
wettelijke belangen:														
8.74l, lid 1, b, 6*	ikv RO en gebruik van gebieden	✓	✓	✓	✓	✓	✓	✓	✓	✓	✓	✓	✓	✓
8.74l, lid 1, b, 9*	voorkomen onnodig lijden										✓			
8.74l, lid 1, b, 10*	ikv bestendig beheer of onderhoud landbouw of bosbouw	✓	✓	✓	✓	✓	✓			✓	✓	✓	✓	✓
8.74l, lid 1, b, 11*	ikv bestendig beheer of onderhoud overig	✓	✓	✓	✓	✓	✓	✓	✓	✓	✓	✓	✓	✓
8.74l, lid 1, b, 12*	ikv bestendig beheer of onderhoud landsch kwaliteiten bepaald gebied	✓	✓	✓	✓		✓	✓		✓	✓	✓	✓	
(geldt alleen voor vrijgestelde amfibieën) ikv bescherming wilde flora, fauna & habitats, en onderzoek & onderwijs														
schadelijke handelingen:														
art. 11.54, lid 1, onder a Bal	doden	✓**		✓*		✓**					✓**	✓	✓	✓
art. 11.54, lid 1, onder a Bal	vangen	✓**	✓	✓*	✓**	✓**	✓	✓	✓**	✓	✓	✓	✓	✓
art. 11.54, lid 1, onder b Bal	beschadigen of vernielen vaste voortplantings- of rustplaatsen	✓	✓	✓*	✓	✓	✓	✓	✓	✓**	✓	✓	✓	✓

Legenda:

√ soort is vrijgesteld

* voor deze soorten daarnaast uitzondering in/op gebouwen en bijbehorende erven art. 11.54, lid 2, onder a Bal

** de vrijstelling is verleend onder specifieke voorwaarden. Doden is niet altijd voor iedere soort toegestaan. Vangen mag vaak alleen met toegestane middelen. Ga naar de betreffende verordening of regeling voor meer informatie.

- ✓ 1 de vrijstelling geldt in de periode maart- april en juli tot en met november
- ✓ 2 de vrijstelling geldt in de periode 15 augustus tot en met februari
- ✓ 3 de vrijstelling geldt in de periode juli, augustus en september
- ✓ 4 de vrijstelling geldt in de periode 15 augustus tot en met 15 oktober

Opmerking bij Friesland: Er gelden allerlei aanvullende voorschriften aan de vrijstelling mbt doden, vangen, vrijlaten en beschadigen of vernielen van verblijfplaatsen.

Legenda 'Overzicht algemene vrijstelling soorten per provincie'.

Bijlage 3. Fotobijlage





Bijlage 4.

Geraadpleegde bronnen:

Internet:

<https://www.verspreidingsatlas.nl>

<https://www.synbiosys.alterra.nl/natura2000/>

<https://calculator.aerius.nl>

<http://www.ruimtelijkeplannen.nl>

<https://pdokviewer.pdok.nl/>

<https://www.ndff.nl/>

Projectberekening

Dit document geeft een overzicht van de invoer en rekenresultaten van een Projectberekening met AERIUS Calculator. De berekening is uitgevoerd binnen Natura 2000-gebieden, op rekenpunten die overlappen met stikstofgevoelige habitattypen en/of leefgebieden, gekoppeld aan een aangewezen soort, of nog onbekend maar mogelijk wel relevant, en waar tevens sprake is van een overbelaste of bijna overbelaste situatie voor stikstofdepositie.



- [Overzicht](#)
- [Samenvatting situaties](#)
- [Resultaten](#)
- [Detailgegevens per emissiebron](#)

Deze PDF is een digitaal bestand dat weer in te lezen is in AERIUS. Meer toelichting over de PDF en AERIUS kunt u vinden in de handleidingen of op onze website.



Contactgegevens

Rechtspersoon

Inrichtingslocatie



Activiteit

Omschrijving

Toelichting

gebruiksfase akkerbouw en hovenierslocatie

gebruiksfase berging tbv akkerbouw en hovenierslocatie

Berekening

AERIUS kenmerk

Datum berekening

Rekenconfiguratie

S1DraMCA6yJq

17 mei 2024, 16:07

OwN2000-rekengrid

Totale emissie

gebruiksfase akkerbouw en hoveniersbedrijf - Beoogd

Rekenjaar

2024

Emissie NH₃

3,8 kg/j

Emissie NO_x

51,2 kg/j

Resultaten

gebruiksfase akkerbouw en hoveniersbedrijf - Beoogd

Gekarteerd oppervlak met toename (ha)

Gekarteerd oppervlak met afname (ha)

Grootste toename

Grootste afname

Hoogste bijdrage

-

-

-


-

-

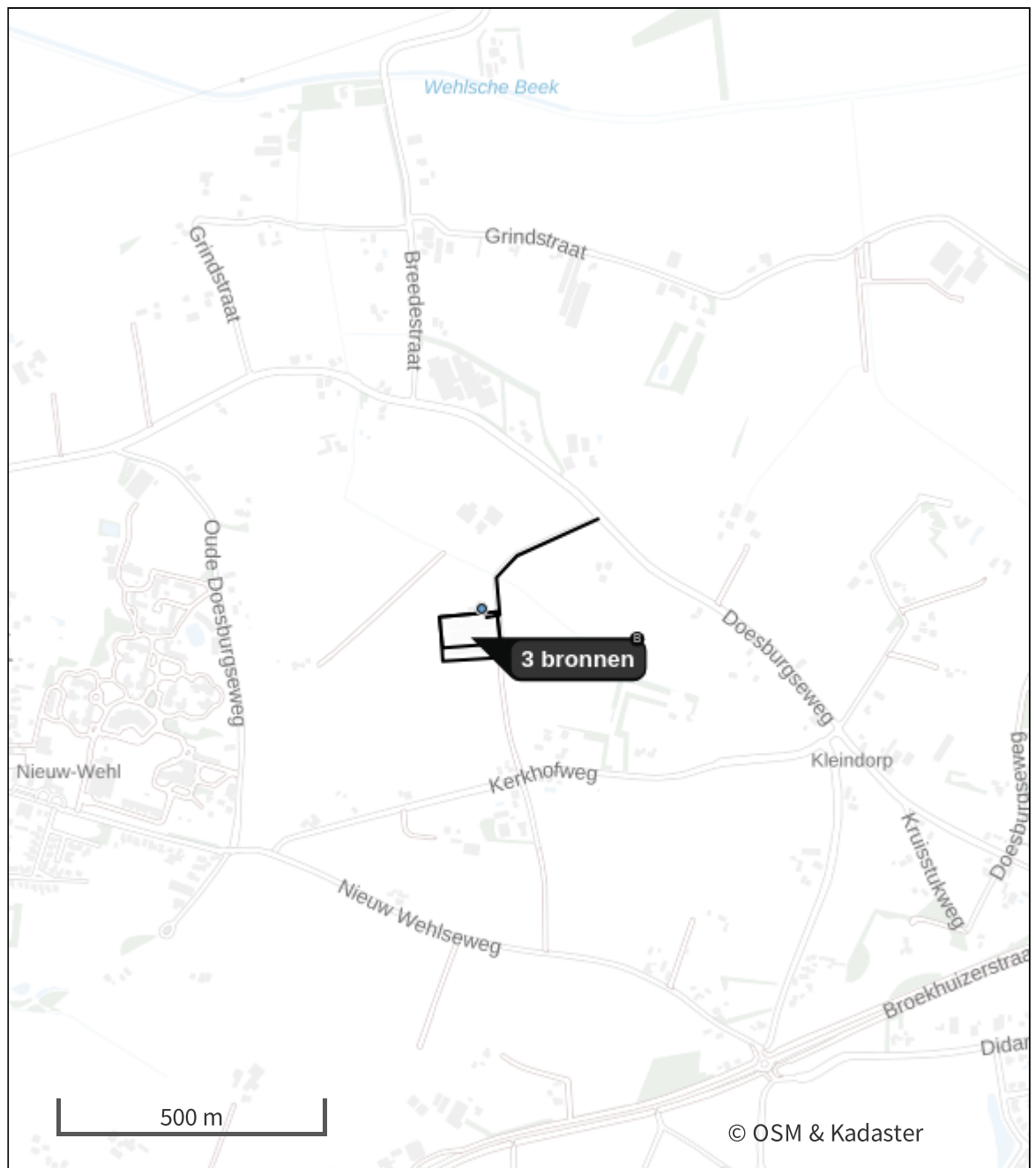
Hexagon








Gebied

gebruiksfase akkerbouw en hoveniersbedrijf (Beoogd), rekenjaar 2024

Emissiebronnen	Emissie NH ₃	Emissie NO _x
2 Anders... Anders... stationair draaien motoren	0,4 kg/j	25,9 kg/j
3 Energie Energie cv woning	-	1,9 kg/j
4 Mobiele werktuigen Landbouw interne transporten	3,2 kg/j	20,2 kg/j
 Verkeersnetwerk	0,2 kg/j	3,2 kg/j

Hoogste af- en toename op (bijna) overbelaste stikstofgevoelige Natura 2000 gebieden.



- | | |
|--|--|
|  Habitrichtlijn |  Grootste toename (projectberekening) |
|  Vogelrichtlijn |  Grootste afname (projectberekening) |
|  Vogelrichtlijn, Habitrichtlijn |  Hoogste totaal (achtergrond + projectberekening) |
|  Niet bepaald | |

De letters bij de bronlabels op de kaart geven bij welke type situaties de bronnen horen: beoogde situatie (B), referentiesituatie (R) en/of salderingsituatie (S).

Resultaten stikstofgevoelige Natura 2000 gebieden situatie "gebruiksfase akkerbouw en hoveniersbedrijf" (Beoogd) incl. saldering e/o referentie

	Berekend (ha gekarteerd)	Hoogste totale depositie (mol N/ha/jr)	Met toename (ha gekarteerd)	Grootste toename (mol N/ha/jr)	Met afname (ha gekarteerd)	Grootste afname (mol N/ha/jr)
Totaal	-	-	-	-	-	-

gebruiksfase akkerbouw en hoveniersbedrijf, Rekenjaar 2024

1 Wegverkeer | Weg

Naam	vervoersbewegingen sloop en bouwen	Links	Rechts	NO _x	3,2 kg/j
Locatie	X:209956,79 Y:442876,51	Type scherm	-	-	NO ₂ 0,7 kg/j
Lengte	324,00 m	Hoogte	-	-	NH ₃ 0,2 kg/j
Wegtype	Buitenweg	Afstand tot de weg	-	-	
Rijrichting	Beide richtingen				
Tunnelfactor	1				
Type hoogteligging	Normaal				
Weghoogte t.o.v. maaiveld	0 m				

Verkeer	Max. snelheid	Aantal voertuigbewegingen	In file
Licht verkeer	Voorgeschreven factoren	2.510,0 /maand	0,0 %
Middelzwaar vrachtverkeer	Voorgeschreven factoren	100,0 /maand	0,0 %
Zwaar vrachtverkeer	Voorgeschreven factoren	56,0 /maand	0,0 %
Busverkeer	Voorgeschreven factoren	0,0 /maand	0,0 %

2 Anders... | Anders...

Naam	stationair draaien motoren	Uittreedhoogte	3,0 m	NO _x	25,9 kg/j
Locatie	X:209861,07 Y:442720	Warmteinhoud	<u>0,000 MW</u>	NH ₃	0,4 kg/j
Oppervlakte	0,93 ha	Spreiding	0 m		
Wijze van ventilatie	Niet geforceerd				
Temporele variatie	<u>Continue Emissie</u>				

3 Energie | Energie

Naam	cv woning	Uittreedhoogte	5,0 m	NO _x	1,9 kg/j
Locatie	X:209882,29 Y:442771,46	Warmteinhoud	<u>0,220 MW</u>		
Wijze van ventilatie	Niet geforceerd				
Temporele variatie	Standaard Profiel Industrie				

4 Mobiele werktuigen | Landbouw

Naam	interne transporten	NO _x	20,2 kg/j
Locatie	X:209860,11 Y:442733,14	NH ₃	3,2 kg/j
Oppervlakte	0,66 ha		

Naam	Stageklasse	Brandstofverbruik	Draaiuren	AdBlue verbruik	Stof	Emissie
tractor	Stage-V, >= 2019, 75-560 kW, diesel, SCR: ja	2400 l/j	400 u/j	168 l/j	NO _x	3,9 kg/j
					NH ₃	0,6 kg/j
tractor	Stage-V, >= 2019, 75-560 kW, diesel, SCR: ja	3500 l/j	500 u/j	245 l/j	NO _x	5,3 kg/j
					NH ₃	0,8 kg/j
shovel	Stage-V, >= 2019, 75-560 kW, diesel, SCR: ja	7500 l/j	1000 u/j	525 l/j	NO _x	11,0 kg/j
					NH ₃	1,8 kg/j

Disclaimer

Hoewel verstrekte gegevens kunnen dienen ter onderbouwing van een vergunningaanvraag, kunnen er geen rechten aan worden ontleend. De eigenaar van AERIUS aanvaardt geen aansprakelijkheid voor de inhoud van de door de gebruiker aangeboden informatie. Bovenstaande gegevens zijn enkel bruikbaar tot er een nieuwe versie van AERIUS beschikbaar is. AERIUS is een geregistreerd handelsmerk in Europa. Alle rechten die niet expliciet worden verleend, zijn voorbehouden.



Rekenbasis

Deze berekening is tot stand gekomen op basis van

AERIUS versie 2023.2_20240329_bf14d3585e

Database versie 2023.2_bf14d3585e_calculator_nl_stable

Voor meer informatie over de gebruikte methodiek en data zie:

<https://link.aerius.nl/website>

Aanwezig struweel,
handhaven en onderhouden.

Aanleg landschappelijke
beplanting, nieuw in te
planten, 439 m²

Solitaire boom, 1 x



Fruitbomen, 6 stuks,
nieuw in te planten.



Landschappelijke beplanting 1000

Naam :

Adres :

Plaats :

Datum : 08 - 09 - 2025

Hoveniersbedrijf &
Milieuadviesbureau

**Eco
Groen** 



Plantlijst financieel

vrijdag 03 oktober 2025

Gemaakt door [REDACTED]

Volgorde: plantgroep + botanische naam + maat

29, [REDACTED]

Nr.	Aantal	Botanische naam	Maat	Prijs	Totaal
	39	Cornus sanguinea	60- 80,W,1/2	1,75	68,25
	39	Corylus avellana	60- 80,W,STR	1,95	76,05
	1	Fraxinus excelsior	14-16 drkl	172,50	172,50
	39	Ligustrum vulgare	60- 80,W,1/0	1,75	68,25
	39	Sambucus nigra	60- 80,W,0/1	1,75	68,25
	39	Viburnum opulus	60- 80,W,STR	2,15	83,85
	1	Malus d. 'James Grieve'	12-14	145,00	145,00
	1	Malus d. 'Schone van Boskoop'	12-14	145,00	145,00
	1	Malus d. 'Schone van Boskoop'	12-14	145,00	145,00
	1	Prunus a. 'Early Rivers'	12-14	145,00	145,00
	1	Prunus a. 'Varikse Zwarte'	12-14	145,00	145,00
	1	Prunus c. Meikers	12-14	145,00	145,00
Totaal:	202				1.407,15