

01. CENTRUM

Korte karakteristiek

De wijk Centrum (diverse perioden) wordt begrensd door de IJsselstraat-Loolaan, Ds. Van Dijkweg-J.F. Kennedylaan, spoorlijn en de Oude IJssel en is onder te verdelen in diverse buurten met een geheel eigen stedenbouwkundige en bijbehorende groene karakteristiek.

De **Binnenstad** (1870-heden) kenmerkt zich door zijn karakteristieke eivorm en een stratenpatroon van middeleeuwse oorsprong. Deze structuur wordt ondersteund en geaccentueerd door een grotendeels ononderbroken 'groene gordel' rondom de Binnenstad bestaande uit park en groengebieden en een verbindende bomenstructuur via de Hamburgerstraat. De overige straten zijn te betitelen als 'groenarm' ten opzichte van het gemeentelijk gemiddelde.

De **Torenallee** (1920-heden) is een kleinschalig gebied met een mix van wonen (Torenallee), kantoren (Keppelseweg) en bedrijven (Tramstraat). Belangrijkste groenstructuur wordt gevormd door de ecologische groenzone langs de Oude IJssel (onderdeel EVZ) en de – enigszins verbrokkelde – bomenstructuur aan de Keppelseweg.

Ook **het Loo** (1920-heden) kent een gevarieerde functionele invulling met wonen, bedrijven, Stadstheater en moskee. De hoofdgroenstructuur wordt hier gevormd door groen- en bomenstructuur langs de Hofstraat en de robuuste groenstructuur van de Ruimzichtlaan. De voormalige begraafplaats (Ds. van Dijkweg) vormt een cultuurhistorisch waardevol groengebied.

De **Veentjes** (1930-1980) is een combinatie van winkel- en woongebied. Het hier gelegen Amphionpark, dat ruimte biedt voor stadslandbouw, natuurlijk spelen en natuurwaarden vormt, tezamen met de monumentale beuken aan de Steinlaan en Paul Krugerlaan, het belangrijkste groen.

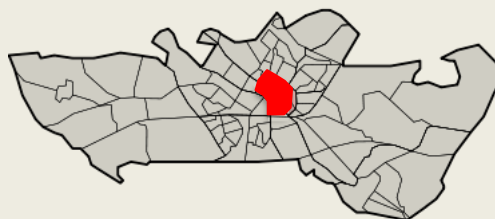
De **Pas** (1930-2000) is overwegend een woonbuurt met de Veemarkt, Ambtsbegraafplaats, het Pasplein en Julianaplein als cultuurhistorisch waardevolle groengebieden. Bomenstructuren langs de Terborgseweg, Hubert Noodtstraat en Holterweg accentueren de oude invalswegen en zijn mede dragers van de hoofdgroenstructuur. Tot slot geldt dat de zuidrand van het centrum volop in ontwikkeling is met de nieuwe buurten **Hamburgerbroek** en **Iseldoks**.

Hoofdstructuur

- Park (Mark Tennantplantsoen, Stad- en Ambtsbegraafplaats)
- Begraafplaats (Terborgseweg)
- Groengebied (oevers Oude IJssel, Gaswal, Hofstraat)
- Bomenstructuur (Terborgseweg, Keppelseweg, Ruimzichtlaan, Hofstraat, Raadhuislaan, Hubert Noodtstraat, Gaswal)
- Bijzondere bomen (o.m. Jaagpad, Frielinkstraat, Hofstraat, Mark Tennantplantsoen, Paul Krugerlaan, Julianaplein)

Nevenstructuur

- Groengebied (Pasplein, Julianaplein, Brouwerskamp, Amphionpark, Stationstraat)
- Bomenstructuur (Loolaan, Hubert Noodtstraat, Holterweg)



Karakteristiek woonomgevingsgroen

Het groen in deze buurten kenmerkt zich door een gemiddeld genomen ouder bomenbestand, bestaande uit cultureel soorten die vaak in de verharding groeien waarbij de ondergrondse groeiruimte beperkt is. Het komt geregeld voor dat uitgevallen bomen in de woonstraten niet vervangen zijn.

Heestervakken komen in beperkte mate voor en zijn dan vaak relatief klein en/of smal en dienen veelal gelijktijdig als groeiplaats voor bomen. Verder komen met enige regelmaat siergazons en/of speelweiden voor. Vaste planten komen soms voor als alternatieve beplanting van de boomspiegels.

Voor het groenbeeld in de straten zijn de particuliere tuinen erg belangrijk: de voor- en achtertuinen zijn in veel situaties groot (de Pas, Torenallee) en meestal (zeer) groen en bestaan uit ouder groen in de vorm van vaste planten, hagen, bloemheesters en bomen.

Aandachts- en verbeterpunten

1. Het verbeteren van groeiplaatsen van bestaande bomen (wortelopdruk).
2. Aanvullen van in het verleden verdwenen bomen, bij herinrichting nieuwe afweging maken over wel/geen behoud bestaande bomen en meest passende soortkeuze (afstemmen op straatprofiel).
3. Stimuleren van behoud en (verdere) vergroening van particuliere tuinen. Stimuleren van aanplant van bomen is hierbij een belangrijk onderdeel.
4. Actief zoeken naar kansen voor aanplant extra bomen en groen.

Kengegevens

Bepanting	44.539 m2
Gras	64.369 m2
Totaal oppervlak	108.908 m2
Totaal bomen	1.595 stuks
Totaal inwoners	4.151
Totaal woningen	2.388 stuks
Groen per woning	45,61 m2
Opgave	Aanplant extra groen
Bomen per inwoner	0,38 stuk
Opgave	Aanplant extra bomen



01. CENTRUM – inspiratie voor versterking en uitbreiding groenstructuur



A. Willem Rodalaan: versterken groene verbinding tussen begraafplaats Loolaan richting groengebieden centrum als onderdeel groene wandelroute naar Kruisbergse bossen



B. Keppelseweg*****: aanvullen ontbrekende schakel in doorgaande bomenstructuur door aanplant laanbomen (speciale aandacht voor groeiplaatsinrichting)



C. Veentjes: (bij herinrichting/stedelijke herontwikkeling) realiseren van groene schakel tussen groene gordel rondom Binnenstad naar Amphionpark en vervolgens naar park IJkenberg (cf. Plan Centrumomgeving, 2017)



D. Dr. Bardetplaats-IJsselkade***: (bij stedelijke herontwikkeling) groenblauwe verbinding tussen park Overstegen en Mark Tennantplantsoen (en verder richting Oude IJssel) herstellen door Slinge bovengronds te halen; aandacht voor groene inbedding waterloop



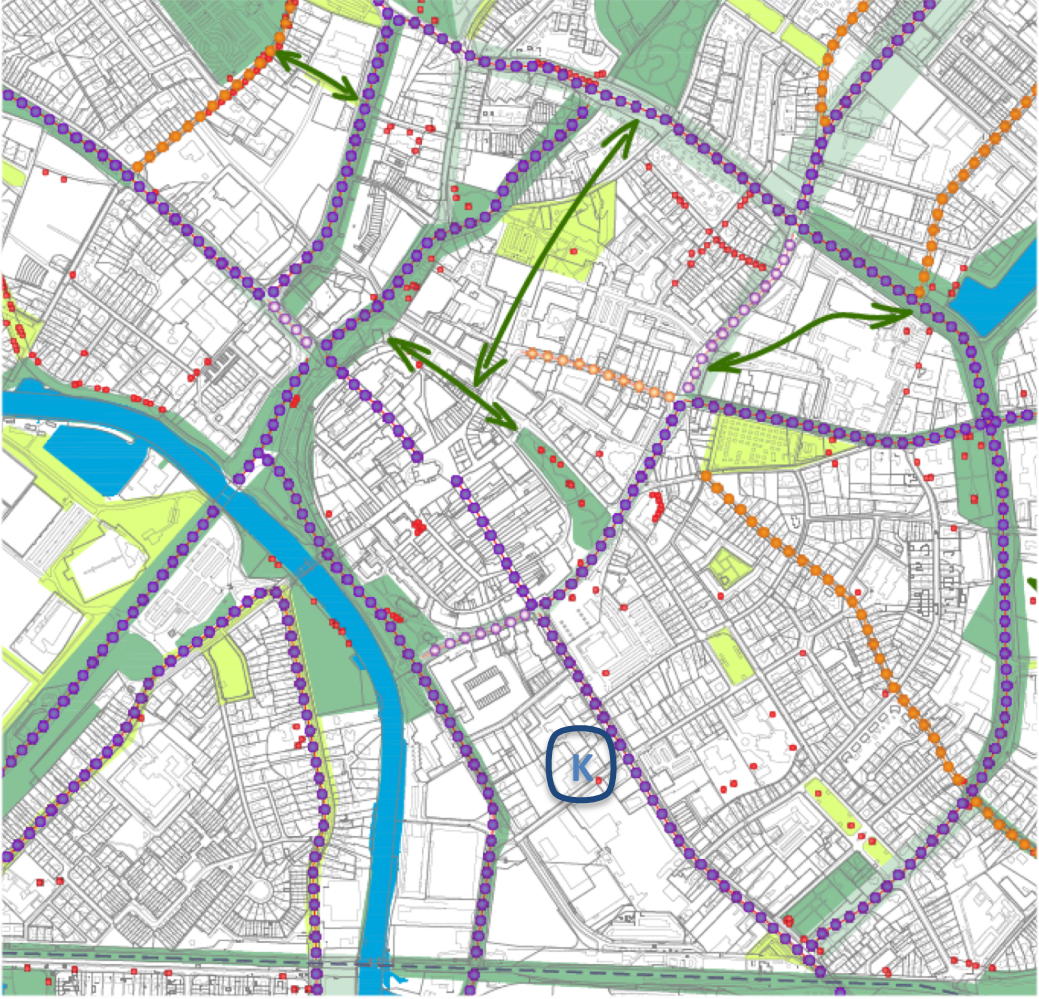


E. Burg. Van Nispenstraat/Walstraat*: (verder) vergroenen straten (straatbomen, haagblokken, gevelgroen) als ontbrekende schakel in groene gordel rondom binnenstad



01. CENTRUM – inspiratie voor versterking en uitbreiding groenstructuur

	<p>F. <u>Binnenstad</u>: zoeken naar mogelijkheden voor vergroening (conform Visie en Uitvoeringsagenda Binnenstad)</p>	
	<p>G. <u>IJsselkade</u>: versterken boomstructuur als onderdeel groene gordel rondom binnenstad</p>	
	<p>H. <u>Terborgseweg</u>: (bij herontwikkeling) realiseren robuuste boomstructuur ter vervanging van de bestaande, weinig vitale boombeplanting; hierbij extra aandacht voor de groeiplaatsinrichting (of. plan Centrumomgeving, Rode Loper, 2017)</p>	
	<p>I. <u>Raadhuisstraat</u>: (bij herinrichting/renovatie) aanbrengen ontbrekende schakel in boomstructuur. Extra aandacht voor groeiplaatsinrichting</p>	
	<p>J. <u>Oude IJssel***</u>: ontwikkelen en versterken groenzone langs Oude IJssel gericht op ecologische en recreatieve waarden; aanhaken bij ruimtelijke ontwikkelingen als Iseldoks en Aanvalsplan Binnenstad</p>	

01. CENTRUM – inspiratie voor versterking en uitbreiding groenstructuur

	<p>vervolg). Zone Oude IJssel ten westen van brug</p>	
	<p>K. <u>Spinbaan, Melkweg, Stationsstraat</u>: vergroening stenige straten door aanplant bomen en heestervakken (conform aandachts- en verbeterpunt 4 - woonomgevingsgroen)</p>	
	<p>Met sterren (*) is tijdens een expertmeeting aangegeven welke voorstellen als kansrijk worden gezien. Hoe meer sterren des te kansrijker.</p> <p>Bij deze voorstellen zijn kansen vanuit het groen geredeneerd. Een meer integrale belangenafweging vindt plaats bij uitwerking ervan.</p>	