












Bedrijventerrein Bovenland

Sonderinge_Boringen_Peilbuizen

-  Voorstel Peilbuizen_SBO
-  Te Beschouwen Gebied

BRO Geomorfologischekaart_NL_Geknipt

Geomorf_Kaart_Geol_Genipt

-  Boezemland, vlietland, moerassige vlakte
-  Getij-inversierug
-  Ontgonnen veenvlakte
-  Rivierkomvlakte
-  Stroomrug of stroomgordel
-  Veenrest-dijk
-  Veenrestglooiing
-  Vlakte van getij-afzettingen
-  Geomorf_Kaart_Water_Genipt

Ontgonnen veenvlakte

Ontgonnen veenvlakte



Stroomrug of stroomgordel

31

30

veenrestglooiing

Vlakte van getij-afzettingen

