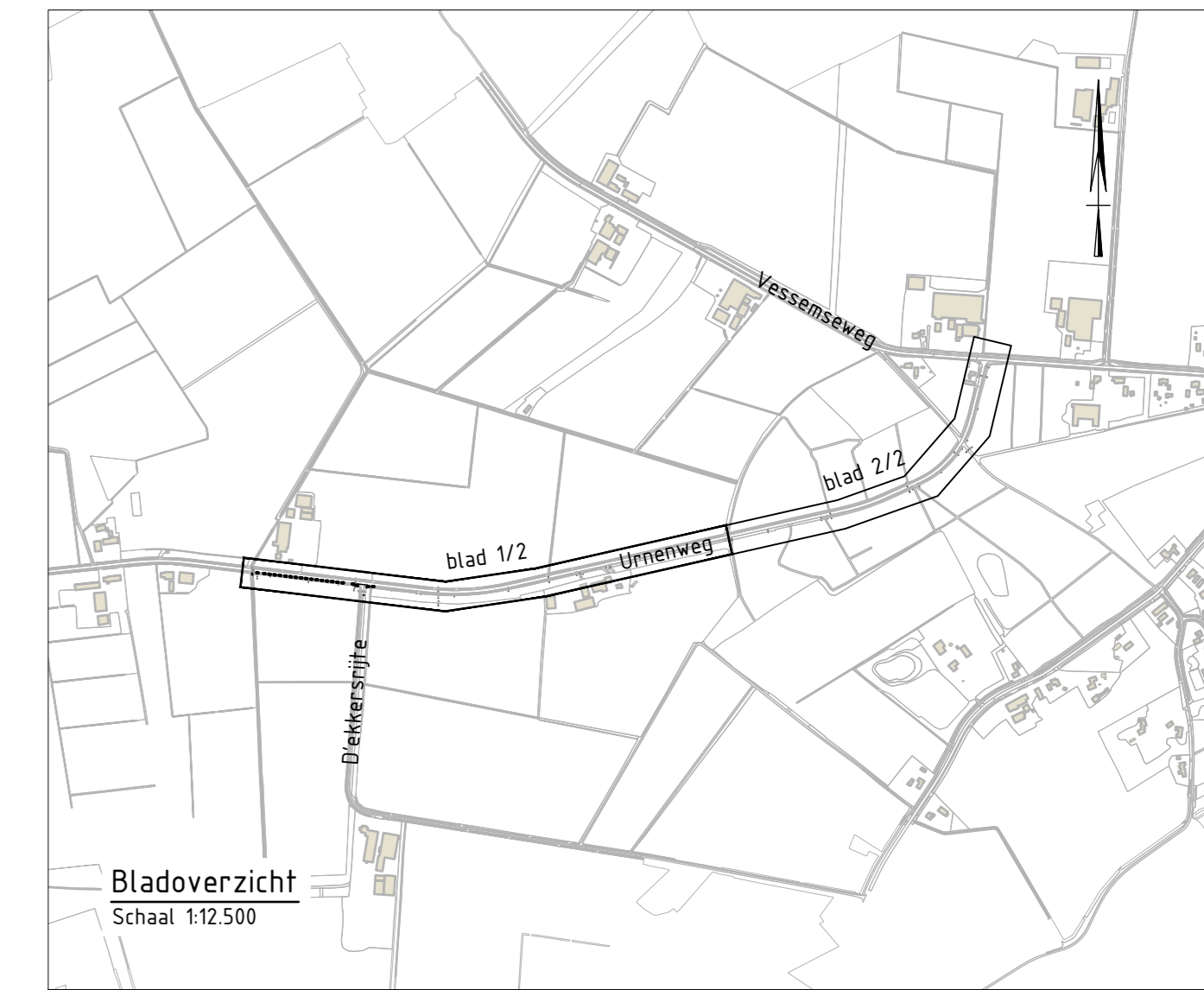


- Legenda**
- Bestaande situatie
 - Kadastrale gegevens
 - Bebouwing
 - Kantverharding
 - Opsluitband 120 x 200 mm
 - Krimpvoegen in betonverharding
 - Krimpvoegen in betonverharding incl. deults
 - Uitzetvoegen in betonverharding
 - Betonverharding
 - Betonfegels
 - Straatbakstenen
 - Betonstraatstenen
 - Onverhard pad
 - Onderbroken streep d=0,10 m
 - Onderbroken 1 - 1 streep d=0,10 m
 - Onderbroken streep 0,30 - 2,70 d=0,10 m
 - Blokmarkering 0,50 x 0,50 m
 - Haaiantandegels 0,50 x 0,70 m
 - Haaiantandegels 0,30 x 0,30 m
 - Watersgang/ greppel
 - Handhaven bosplantsoen
 - Verkeersbordpaal incl. bebording
 - Reflectopaal (h.o.h. 100 m, t.p.w. bochten h.o.h. 50 m)
 - Verplaatsen lichtmast
 - Bestaande boom (in principe handhaven)
 - Nieuw te planten boom incl. grondverbetering type: Fraxinus excelsior 'westhof's Glorie'
 - Aanbrengen grondverbetering/ -zand

Opmerkingen:
 Maten in meters tenzij anders vermeld
 Hoogte maten in meters t.o.v. N.A.P.



REV.	DA/TM	OBSCHRIJVING REVISIE	GETEKEND	GECHECKT	GEDEK.
04	22-01-2024	4e versie	BS	TC	HW
03	29-08-2023	3e versie	BS	TC	TC
02	16-06-2023	2e versie	BS	TC	TC
01	17-05-2023	1e versie	HW	TC	TC

OPDRAGGEVER: **Gemeente Eersel**

PROJECT: **Fietspad Urnenweg**

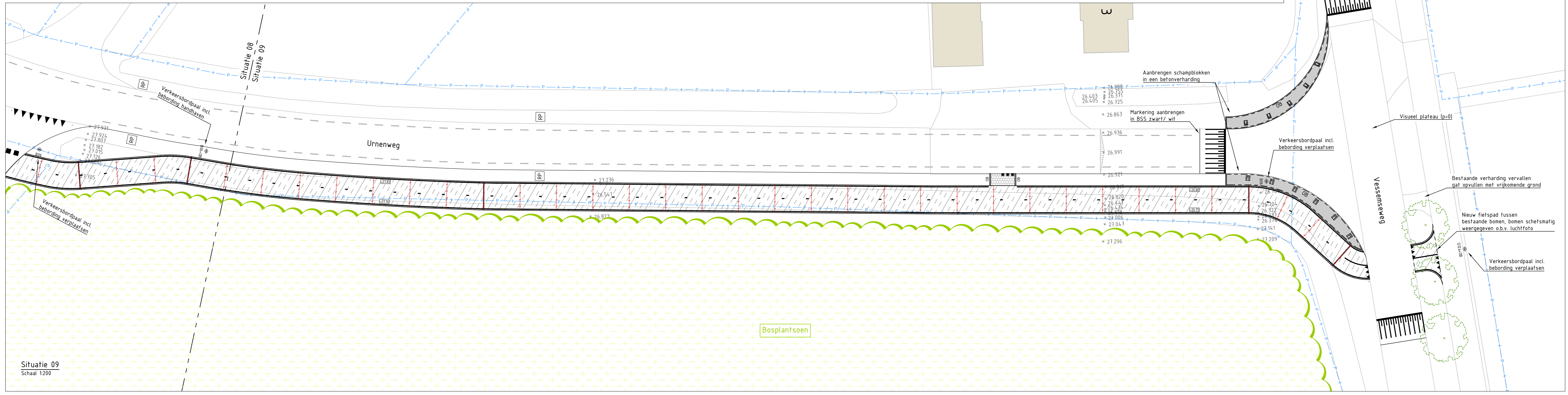
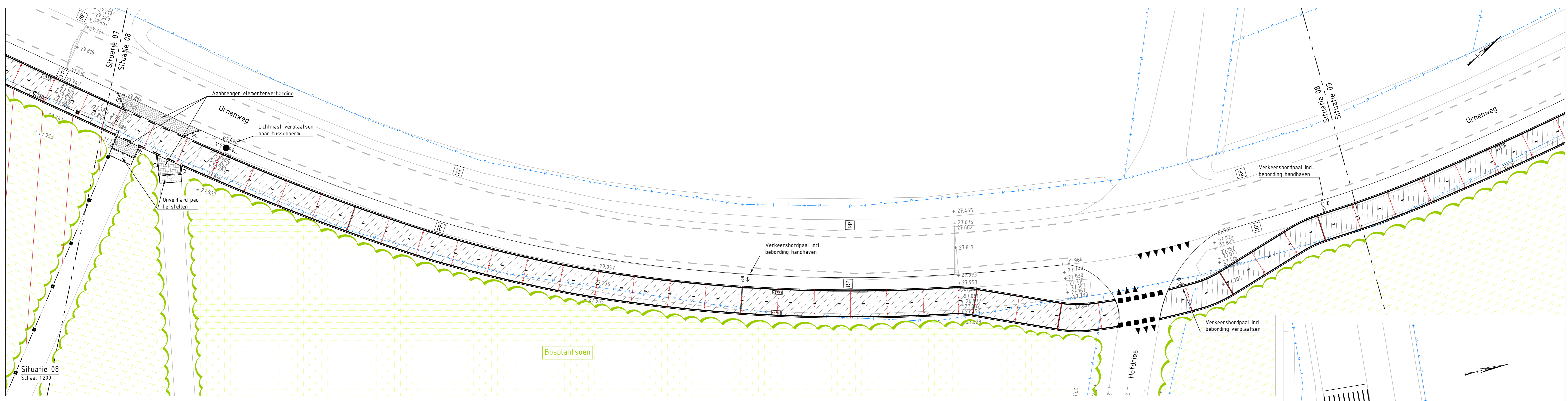
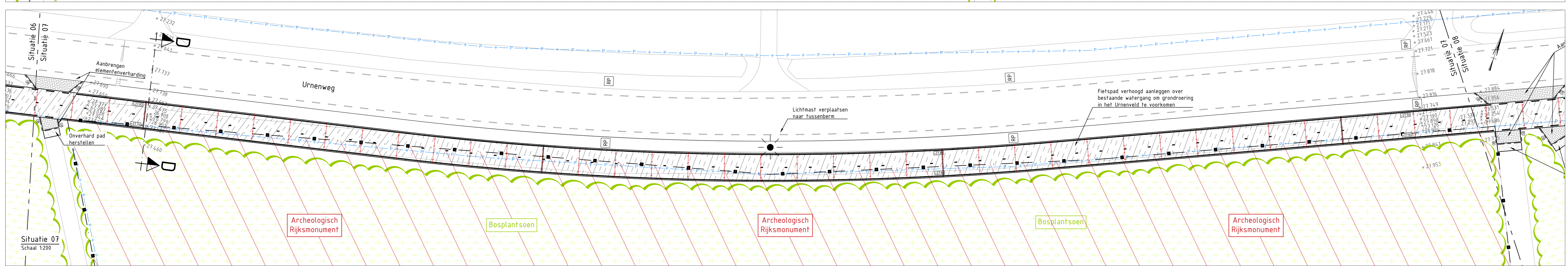
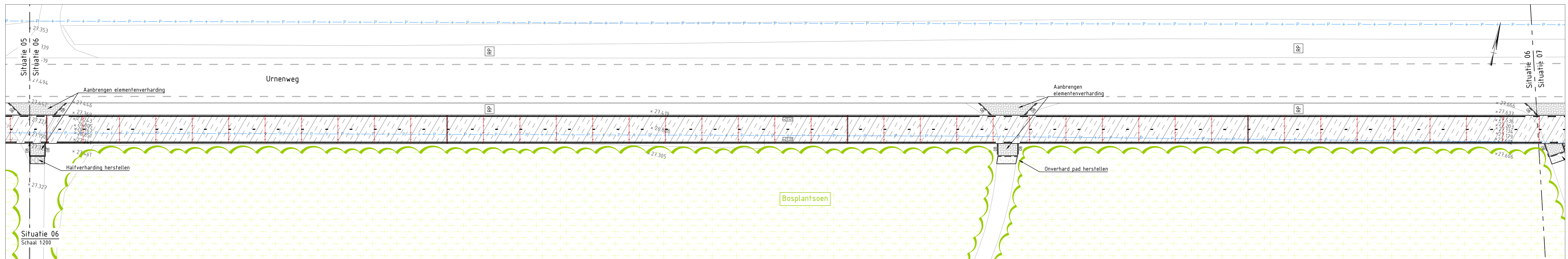
ONDERDEEL: **Besteksteking**
Nieuwe situatie

VERSIJ: 4e versie
 DATUM: 22-01-2024
 GETEKEND: BS
 STATUS: Definitief
 SCHAAL: 1:200
 FORMAAT: A0

GECONTROLEERD: TC
 DEKEND: TC
 PROJEKTNR: INFR220423
 TEKENINGNR: 190
 BLADNR: 1 van 2

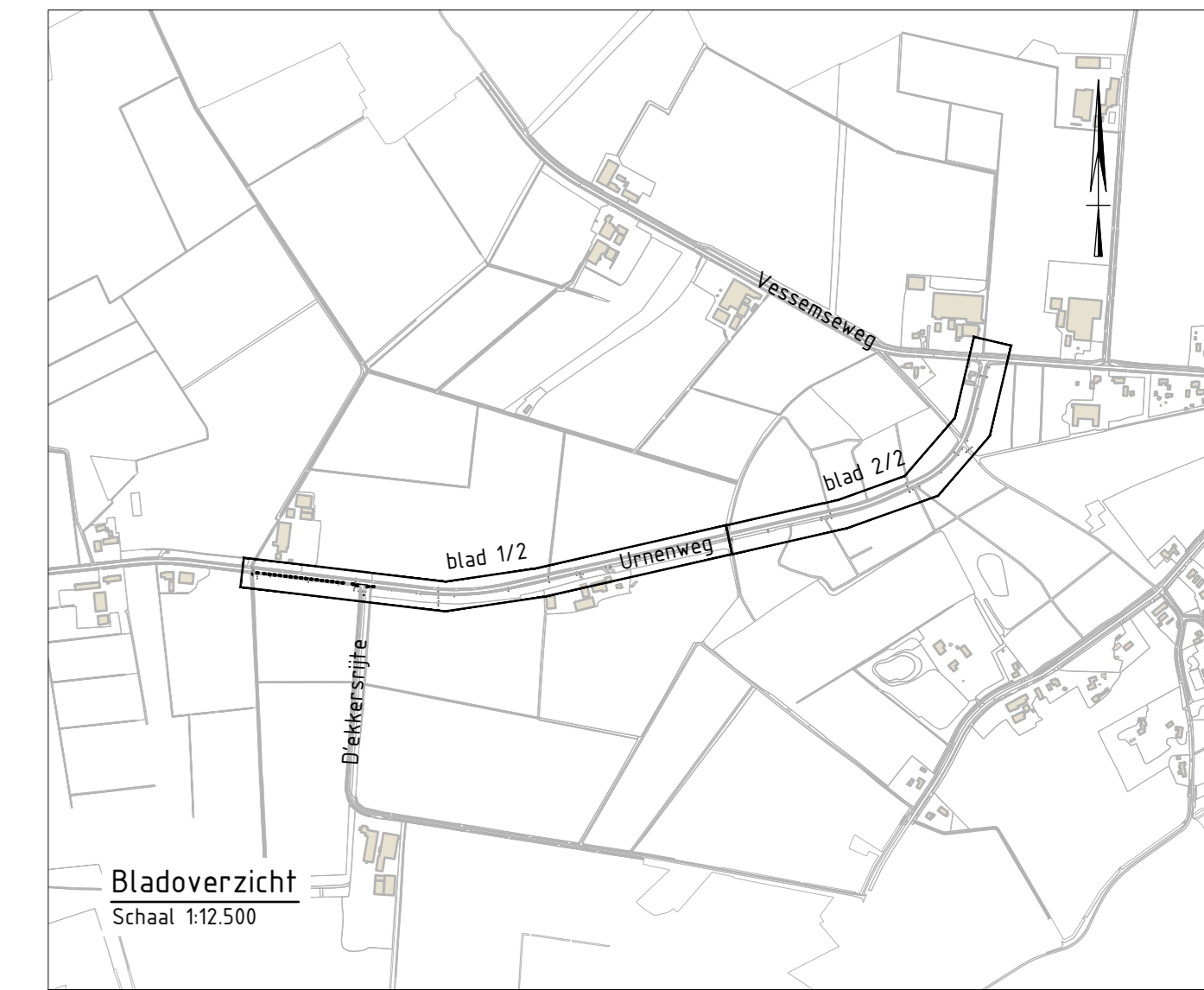
Eersel
 Gemeente Eersel
 Burgemeester van der Walweg 1
 5211 AA Eersel

iv-infra b.v.
 Postbus 10-15
 5276 AD 't Hartogebosch
 Nederland
 T +31 (0) 43 233000
 www.iv-infra.nl



- Legenda**
- Bestaande situatie
 - Kadastrale gegevens
 - Bebouwing
 - Kantverharding
 - Opsluitband 120 x 200 mm
 - Krimpvoegen in betonverharding
 - Uitzetvoegen in betonverharding
 - Betonverharding
 - Betontegels
 - Straatbakstenen
 - Betonstraatstenen
 - Onverhard pad
 - Onderbroken streep d=0,10 m
 - Onderbroken streep 1 - 1 streep d=0,10 m
 - Onderbroken streep 0,30 - 2,70 d=0,10 m
 - Blokmarkering 0,50 x 0,50 m
 - Haaiantandtegels 0,50 x 0,70 m
 - Haaiantandtegels 0,30 x 0,30 m
 - Watergang/ greppel
 - Handhaven bosplantsoen
 - Verkeersbordpaal incl. bebording
 - Reflectorpaal (h.o.h. 100 m, t.p.v. bochten h.o.h. 50 m)
 - Verplaatsen lichtmast
 - Bestaande boom (in principe handhaven)
 - Nieuw te planten boom incl. grondverbetering type: Fraxinus excelsior 'westhof's Glorie'
 - Aanbrengen grondverbetering/ -zand

Opmerkingen:
 Maten in meters tenzij anders vermeld
 Hoogte maten in meters f.o.v. N.A.P.



REV.	DATA	OMSCHRIJVING REVISIE	GETEKEND	GECHECKT	GEDEK.
04	22-01-2025	4e versie	RS	TC	TC
03	29-08-2023	3e versie	RS	TC	TC
02	16-06-2023	2e versie	RS	TC	TC
01	07-05-2023	1e versie	KW	TC	TC

OPDRAGGEVER: **Gemeente Eersel**

PROJECT: **Fietspad Urnenweg**

ONDERDEEL: **Besteksteking**

Nieuwe situatie

VERSIJ: 4e versie
 DATUM: 22-01-2025
 GETEKEND: RS
 STATUS: Definitief

GECONTROLEERD: TC
 GEKEN: TC
 SCHAAAL: 1:200
 FORMAAT: A0

PROJECTNR: **INFR220423**

TEKENINGNR: **190**

BLADNR: **2 van 2**

iv-infra b.v.
 Petruslaan 10-15
 5276 AD 't-Hertogenbosch
 Nederland
 T +31 (0) 163 33300
 www.iv-infra.nl