

























Gebieden


 H	Historische kernen en bebouwingslinten Woonwijk	 BN	Bos- en Natuurgebied
 W		 BT	Bedrijventerrein
 SR	Sport- recreatie- en zorgterrein	 G	Gemengde bebouwing
 BU	Buitengebied		

Beeldkwaliteitplannen

 BKP1	Beeldkwaliteitplan Integraal	 BKP11	Duizel Noord
 BKP2	Kerkebogen	 BKP12	Poelenloop
 BKP3	De Mortel	 BKP13	Heike 16
 BKP4	Edriestrand	 BKP14	Landgoed Landreij
 BKP5	Ruimte voor Ruimte Rosheuvel/Postelseweg Steensel Noord	 BKP15	Landgoed Zandhoef
 BKP6		 BKP16	Landgoed Heijbroeck
 BKP7	Boterbocht	 BKP17	Agio
 BKP9	Rosheuvel-Boksheidsdijk	 BKP18	Ruimte voor Ruimte Hoogstraat
 BKP10	Koemeersdijk		

aanduidingen bij BKP1

 lint	 akkerweg
 kerkpad	 buurtweg
 nieuwe weg	 landelijke weg

		Gemeente Eersel afdeling Ruimtelijk Beheer Dijk 15 5521 AW Eersel Tel. 0497-531300 Fax. 0497-531350
Welstandsnota 2013 Buitengebied zuidelijk deel		
OPDRACHTGEVER Burgemeester en Wethouders van Eersel		www.eersel.nl gemeente@eersel.nl
TEKENINGNUMMER	LAATST BEWERKT OP 13-05-13 10:45:39	KW NUMMER
FORMAAT A3	SCHAAL Geen	AANTAL BLADEN BLADNR
BESTANDSLOCATIE <small>H:\#Gbu - Mapstructuur Nieuw170 ALLE KERNEN\Welstand2013\2013 Welstand Nota.bovenlaag.dwg</small>		