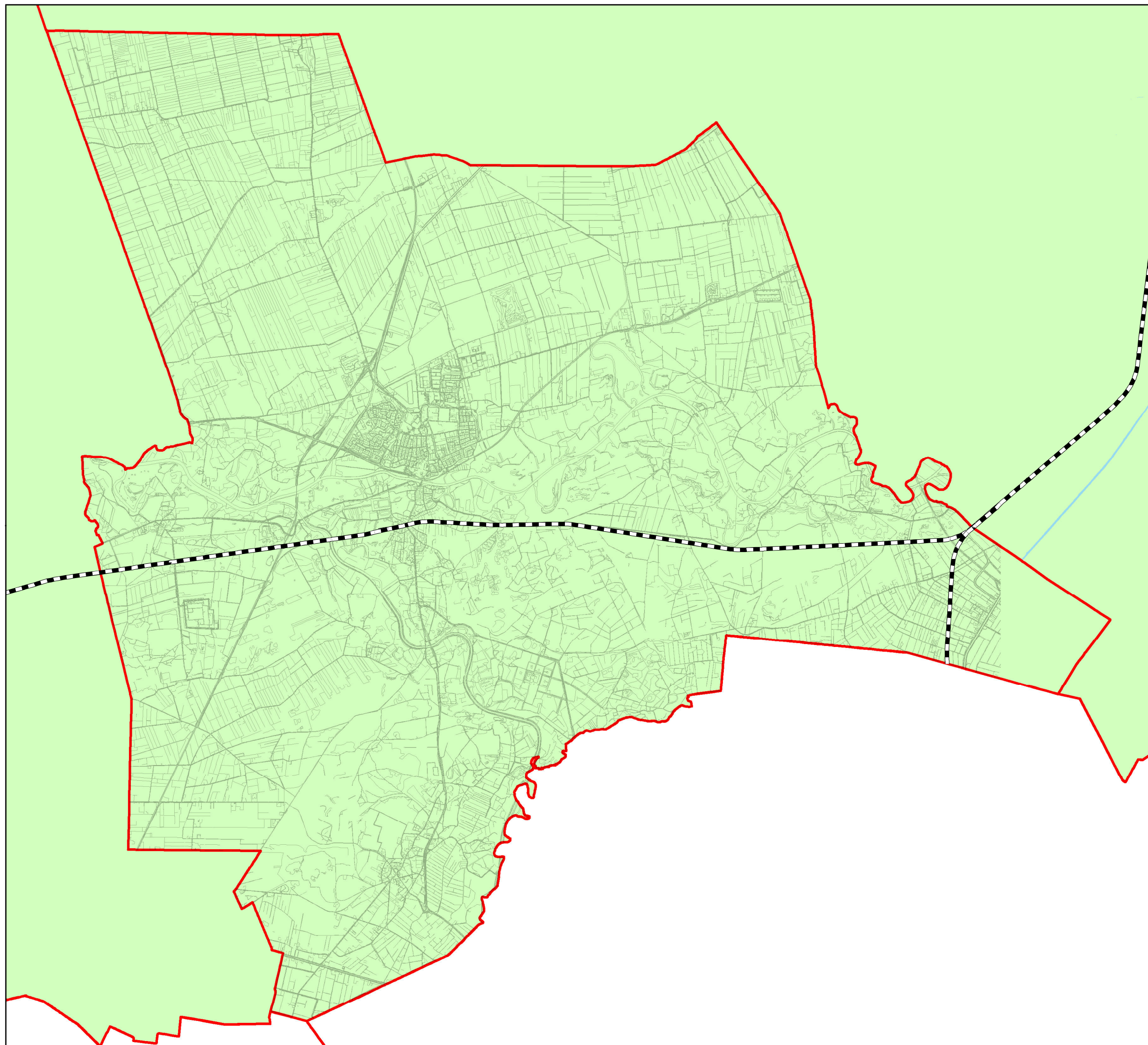


# Legenda

-  Landbouw/natuur
-  Wonen
-  Industrie
-  Water
-  Niet gezoneerd
-  Geen onderdeel van BKK
-  Snelwegen
-  Spoorlijnen



## Toepassingskaart Ondergrond Gemeente Ommen

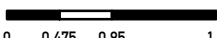
*Project:* Bodemkwaliteitskaart regio IJsselland


*Opdrachtgever:*  
Regio IJsselland:  
Gemeenten Dalfsen, Deventer, Hardenberg,  
Kampen, Olst-Wijhe, Ommen, Staphorst,  
Steenwijkerland en  
Zwartewaterland,  
Waterschap Groot Salland,  
Waterschap Velt en Vecht

*Projectnr.* 10J114 *Kaartnr.* 8b  
*Datum:* Januari 2013

*Auteur:* Daniël van Putten

*Gezien:* Marcel Stienstra

 Kilometers  
0 0.475 0.95 1.9



MILIEU • RUIMTE • WATER

**CSO**