













Polder De Dulf-Janssenstichting  
**Kaart 1. Plangebied**  
Luchtfoto 2022

**Water**



watersysteem met richting aan- en afvoer

-  Alddijp, doorgetrokken onder de A7, naar de Nije Feart (VP: -0,52)
-  wateraanvoer naar zandwinplas
-  ringsloten polder DJS naar gemaal De Dulf (-1,25 tot -0,90)
-  Alddijp polder DJS (-1,10 tot -0,90)
-  Dulf poldertje, met lager peil


**Waterwerken**

-  gemaal De Dulf, te renoveren
-  duiker
-  duiker (afsluitbaar)
-  inlaat
-  onderleider
-  onderleider (afsluitbaar)
-  stuw

wateraanvoer polder en hoogwatercircuit






-  wateraanvoer hoogwatercircuits en polders noordzijde (bestaand peil)
-  bestaande wateraanvoer westzijde

**Kades**



-  Aan te leggen / te renoveren kade

**Natuur**


predatiebeheer

-  hek met wildwering en stroomdraad
-  aanpassing faunapassage
-  zandpad/kavelontsluiting t.b.v. natuurbeheer
-  dempen bypass
-  functieverandering van agrarisch naar natuur (ca. 32 ha)

**Recreatie**

-  uitkijkpunt met informatiepaneel
-  te renoveren recreatief fietspad (ca. 1,5 km)

**Overige maatregelen**

-  zoekgebied helofytenfilter

Bron: Provincie Fryslân, Wetterskip Fryslân

0 140 280 420 m



Bestanden zijn aan gebruiksrestricties onderhevig  
16 januari 2024  
Q:\Opdracht\NatuurWaterBodem\2023\DulfJanssen\_20230411\kaart1b\_A3.mxd  
kaart: cluster Cijfers & Kaarten

