

**30km/uur**  
**50km/uur**  
(zonder wegversmallingen)  
**- Nieuwehorne -**

**Opmerkingen + Legenda**

- Metringen in kilometers
- Maten in meters en constructiematen in mm, tenzij anders aangegeven
- Zie bijlage 'Was-Work' arbeiders met bijv. 'Metring 2.63 - Westelijke komtrece Milda' ter verduidelijking van de acties
- Herstraten bestaande moolpost
- LET OP bij graafwerkzaamheden: aanwezigheid data kabelbundel

<b>B</b> Definitief	C.B. Wielenga	24-02-2023
<b>Versie</b> Ontwerp		

**Projectgegevens**

**Project**  
N380 Heerenveen-Zuid (A32) - Jubbega - Donkerbroek (N381)

**Project**  
N380 aanvullende maatregelen Milda, Nieuwehorne en Oudehorne GOH 2023

**Overzichtsteking met maatregelen bebouwd kom Nieuwehorne (westzijde)**

Gepland door	Acc.	Documenttype	Formaat	Ontwerfase	Status	Definitief
C.B. Wielenga	AK	Tekening	A3 - 297x420	Bestek		
Geautoriseerd door	Acc.	Bekend	Projectnummer	Besteknummer	Blaad	Aantal
N. Bergema	AK	1:2000		22-40-WB	2	4

3.5.380.108

provincie Fryslân  
provincie Fryslân

**Projectnum:** 27-Markt-2023

Metring 790 (oostelijke komgrens Oudehorne en gemiddelde bloembak t.h.v. huisnummers 18 en 23) - vernieuwen wegersmalling  
 (zie Detail Komgrens en Detail normaalprofiel t.h.v. komgrens)  
 - Verwijderen bloembak inclusief fundering (zie Detail te verwijderen bloembak)  
 - Aanbrengen grondverbetering met grond geschikt voor haagbeplanting/gras  
 - Aanbrengen komstree  
 - Verplaatsen komportaal naar nieuwe wegersmalling  
 - Aanbrengen 30-zonebord in bestaand komportaal  
 - Aanbrengen nieuw komportaal met kombord, 30-zone-bord, 2 schrikhekplaatjes, op achterzijde einde kombord en einde-30 zone-bord aan linkerzijde rijklaan  
 - Aanbrengen zonesstrepen en 30-figuratie op asfalt (zie Detail zoneport)  
 Locatie: op 0,20m voor overgang asfalt naar bestrating  
 - Aanbrengen ontbrekende 1-3 (0,15) kantstrepen tot bestaande kantstrepen als inleiding naar wegersmalling over respectievelijk 25m en 13m

- Leveren + aanbrengen bord  
 60cm/100 en aanbrengen onder  
 bestaande einde-voorrangsbord B02  
 - Locatie is ruim 30m voor  
 30-zoneport/verplaatste komgrens

Demarkeer de verdringsstrepen en omligging tot aan bestaande 1-3m kantstrepen over lengte van circa 35m.

Metring 788 (bloembakken t.h.v. huisnummers 16 en 178 - Oudehorne)  
 - Zie Detail te verwijderen bloembak  
 - Verwijderen bloembakken inclusief fundering  
 - Leveren + aanbrengen kantopsluiting rondom verwijderde bloembakken  
 - Aanbrengen grondverbetering met grond geschikt voor haagbeplanting/gras

T.h.v. metring 790 - Gemeentelijke weg - Severenpad  
 - Aanbrengen zone-30-bord en op achterzijde einde-30-zone-bord op bestaande lichtmast

T.h.v. metring 771 - Overgang komgrenzen Oudehorne naar Nieuwehorne  
 - Aanbrengen zone-30-bord-herhaling en uitlijnen met kant kombord  
 - Ook op achterzijde aanbrengen zone-30-bord-herhaling en uitlijnen met kant kombord  
 - Aanbrengen 30-figuratie op asfalt

T.h.v. huisnummer 8A (Oudehorne)  
 - Aanbrengen wegersmalling  
 (zie Detail wegersmalling)

T.h.v. metring 770 - Gemeentelijke weg - 8e Wijk (Noordelijke komgrens van Nieuwehorne)  
 - Uflijnen, opzijplaatsen bestaand; op achterzijde geplaatst 60-zone-bord met kant kombord  
 - Aanbrengen zone-30-bord en uitlijnen met kant kombord  
 - Aanbrengen zonesstrepen en 30-figuratie op asfalt (zie Detail zoneport)

Metring 770 (bloembakken t.h.v. huisnummers 110 en 127 - Nieuwehorne)  
 - Zie Detail te verwijderen bloembak  
 - Verwijderen bloembak inclusief fundering  
 - Leveren + aanbrengen kantopsluiting rondom verwijderde bloembakken  
 - Aanbrengen grondverbetering met grond geschikt voor haagbeplanting/gras

Metring 759 (Sterrekamp)  
 - Verwijderen 30-zone-bord inclusief fiespaal  
 - Verwijderen einde-30-zone-bord en handhaven lichtmast

herstraten kinderpeelsteeg ca. 25m  
 i.w.m. breuk één strakke laag rondom in nieuwe gebakken of, getrommeld, roodbruin

**- Nieuwehorne+Oudehorne -**

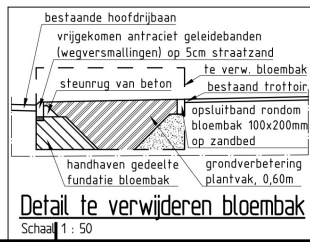
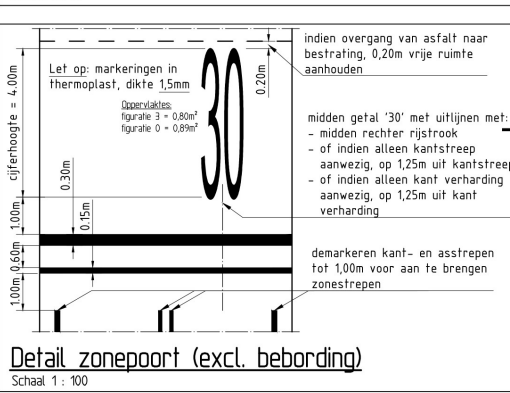
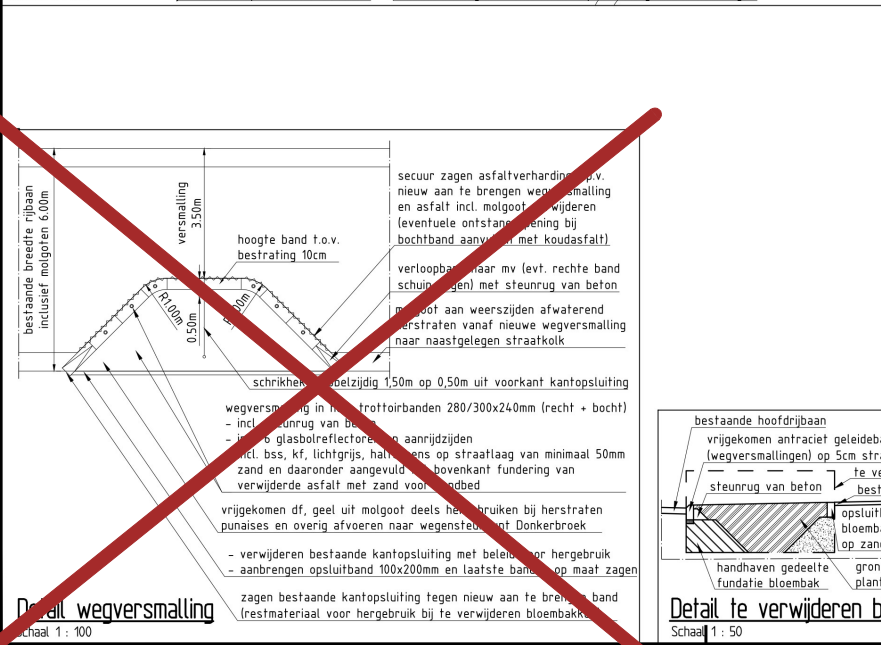
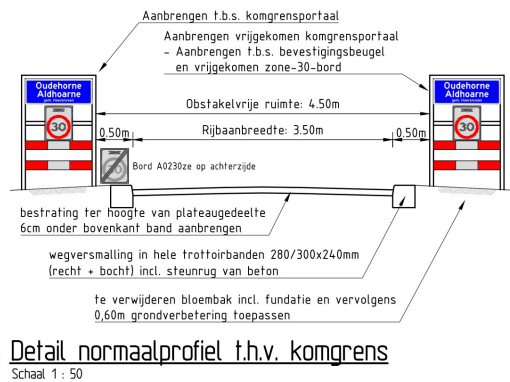
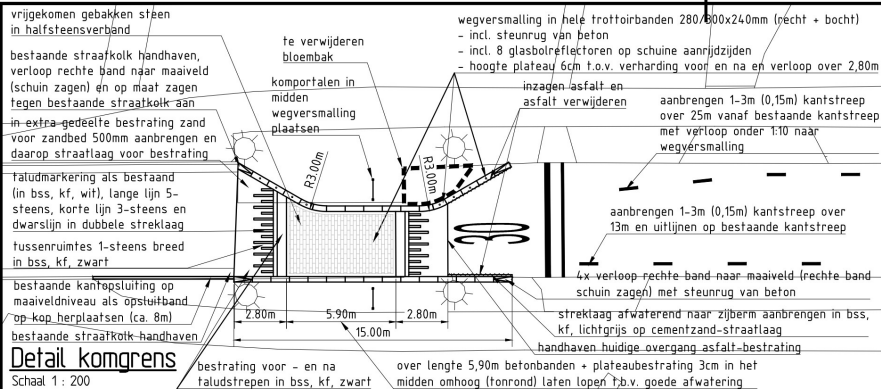
**Opmerkingen + Legenda**

- Metingen in kilometers
- Maten in meters en constructiematen in mm, zijn anders aangegeven
- Zie bijlage 'Was-Wordt' arbeidelingen' aangeduid met bijv. 'Metring 2.63 - Westelijke krentree Midden' ter verduidelijking van de achies
- Herstraten bestaande moolpost
- LET OP bij graafwerkzaamheden: aanwezigheid data kabelbundel

█ = 30km/uur  
█ = 50km/uur  
 (zonder weg-  
 versmallingen)

B	Definitief	C.B. Wielenga	24-02-2023
Version	Omschrijving	Oudehorne door	Elkman wijziging
Plaatsnaam weg: <b>N380 Heerenveen-Zuid (A32) - Jubbega - Donkerbroek (N381)</b>			
Project: <b>N380 aanvullende maatregelen Mildam, Nieuwehorne en Oudehorne GOH 2023</b>			
Oudenaar: Overzichtstekening met maatregelen bebouwde kommen Nieuwehorne (oostzijde) en Oudehorne			
Gepland door	Acc.	Documenttype	Formaat
C.B. Wielenga	AK	Tekening	A3 - 297x420
Geautoriseerd door	Acc.	Status	Bestek
N. Bergema	JK	Projectnummer	Bouwkostenummer
		1:2000	22-40-WB
			Bld
			Aantal
			3 4
			Tekeningnummer
			3.5.380.109
			provincie Fryslân
			provincie Fryslân

Publicatiedatum: 27 februari 2023



Definitief		C.B. Wielenga		24-02-2023	
Versie		Omschrijving		Oude versie	
Projectnaam: N380 Heerenveen-Zuid (A32) - Jubbega - Donkerbroek (N381)					
Project: N380 aanvullende maatregelen Mildam, Nieuwehorne en Oudehorne GOH 2023					
Opsteller: [naam]					
Details:					
Gebeld door	Acc.	Documenttype	Formaat	Ontwerpfase	Status
C.B. Wielenga		Tekening	A3 - 297x420	Bestek	
Beoordeld door	Acc.	Schaal	Projectnummer	Blad	Aantal
N. Bergema		Diverse	22-40-WB	4	4
					Definitief
					Tekeningnummer
					3.5.380.110
					provincie Fryslân
					provincie Fryslân
Publicatiedatum: 24 februari 2023					