



Informatiebijeenkomst

# Aanpak gebiedsontwikkeling Dongeradielen

30 januari 2023, Anjum



# WELKOM

---

Jaap Jepma

Gespreksleider

- Aanleiding: waarom zijn we hier?
- Doel van de avond
- Programma:
  1. Introductie gebiedscommissie
  2. Presentatie aanpak
  3. Vraag en antwoord



# INTRODUCTIE GEBIEDSCOMMISSIE

---

Marga Waanders

Onafhankelijk voorzitter gebiedscommissie

- Leden gebiedscommissie
- Opgave
- Verwachtingen
- Eerder gebiedsproces



# AANPAK GEBIEDSPROCES

---

Jouke Eppenga

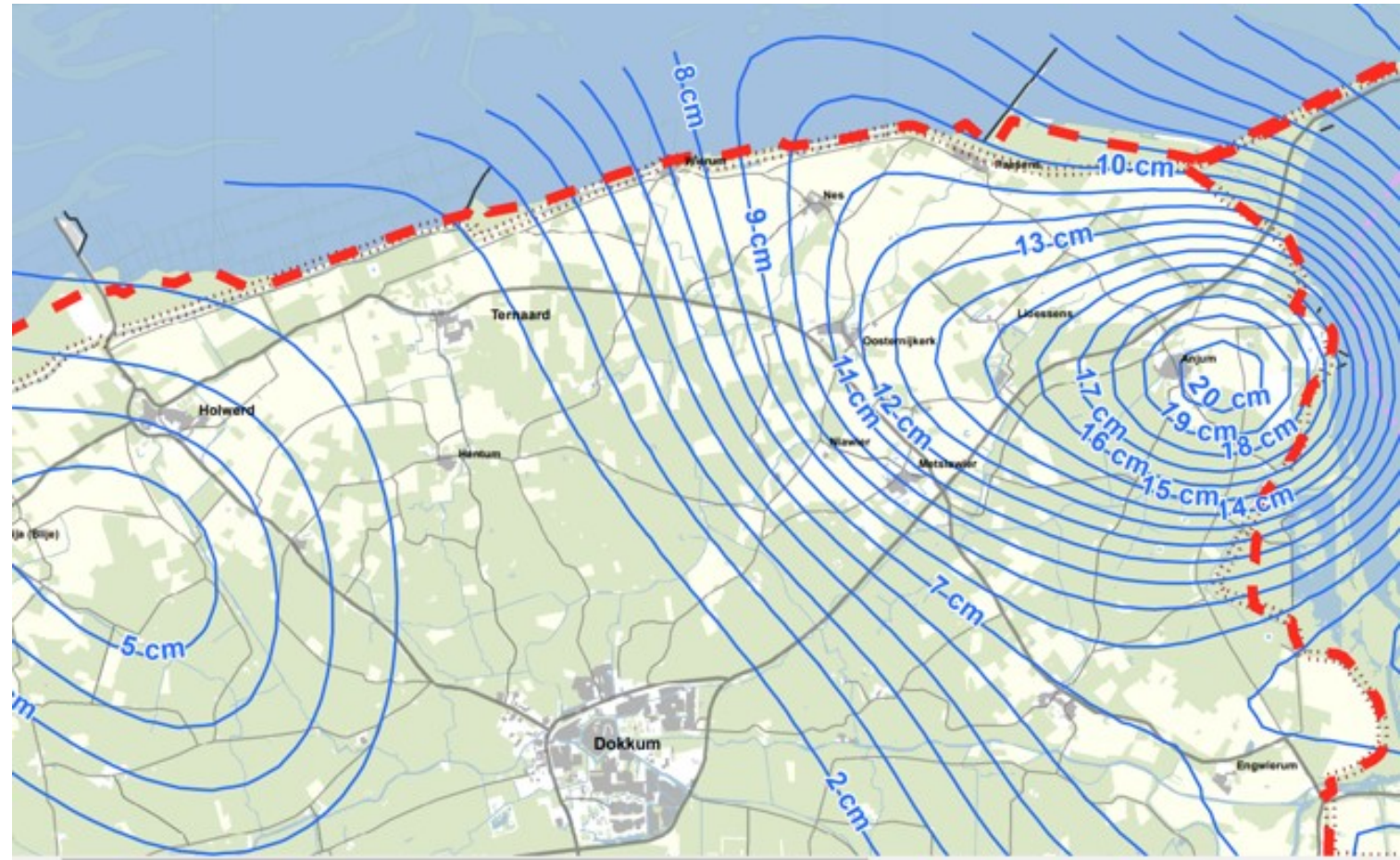
Secretaris gebiedscommissie en projectleider

1. Aanleiding (waarom?)
2. Plangebied (waar?)
3. Opdracht (wat?)
4. Werkwijze (hoe?)
5. Planning (wanneer?)
6. Organisatie (wie?)
7. Financiering
8. Communicatie

# 1. AANLEIDING

Bodemdaling door gaswinning.

- Kaart prognose: totale bodemdaling in 2050 door gaswinning, gerekend vanaf start winning.
- Iedere vijf jaar wordt prognose geactualiseerd.
- Een groot deel van de daling heeft al plaatsgevonden.



*Prognose totale bodemdaling in 2050 door gaswinning.  
Bron: Statusrapport 2020 (NAM)*

# 1. AANLEIDING

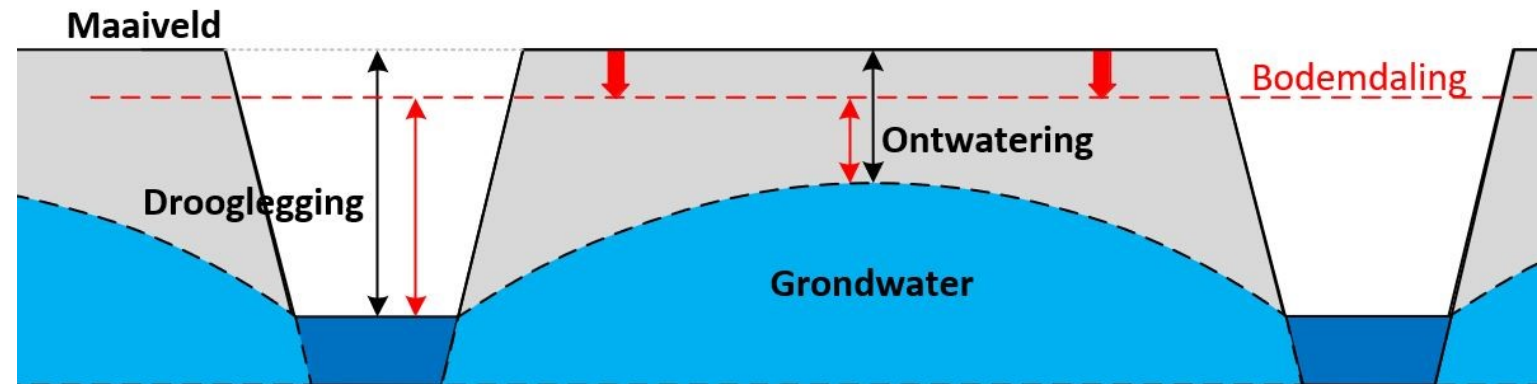
- **Schade aan het watersysteem:**

- Drooglegging neemt af
- Ontwateringsdiepte neemt af
- Werking enkele stuwen neemt af
- Mogelijk invloed op verzilting

- **Voor de landbouw kan hier last krijgen**

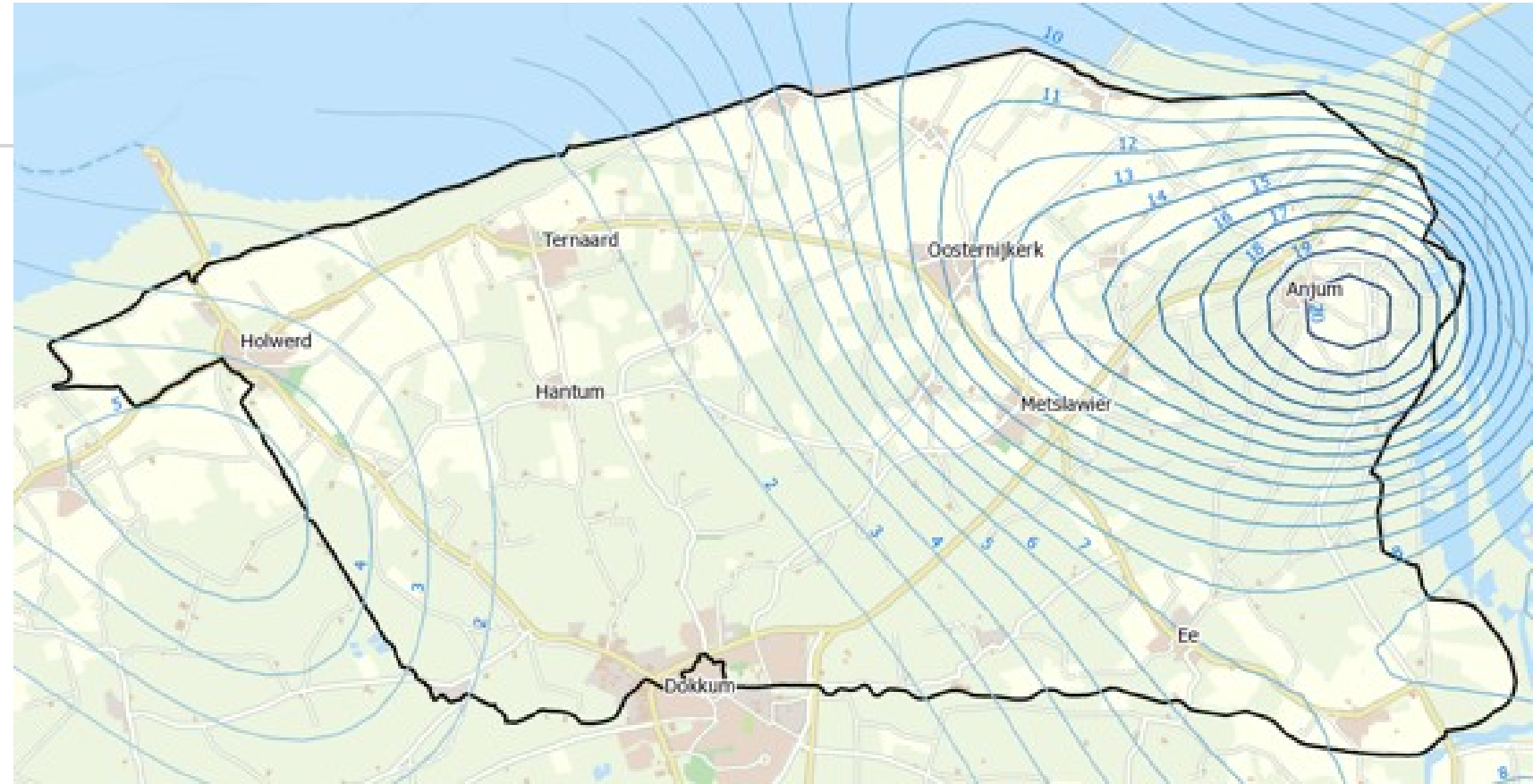
- **Deze schade moet hersteld of gecompenseerd worden**

- **We kijken vooruit naar 2050**



## 2. PLANGEBIED

- Watersysteem Dongeradielen
- Plangebied kan nog wijzigen



### 3. OPDRACHT

---

- a) Maak een **gebiedsplan**
- b) Met in ieder geval maatregelen om **schade aan het watersysteem** door bodemdaling als gevolg van gaswinning te herstellen of te compenseren
- c) Onderzoek of er **andere opgaven, kansen of wensen** in het gebied zijn

Doe dit **samen met de streek**





# 3. OPDRACHT

Een **gebiedsplan** is een kaart en boekje met:

**a. Concrete maatregelen.** Bijvoorbeeld:

- Verbreden van sloten
- Aanleg drainage
- Tijdelijke overloopgebieden

**b. Instrumenten** om deze uit te kunnen voeren.

Bijvoorbeeld:

- Herverkaveling
- Vergoedingsregeling drainage
- Functieverandering

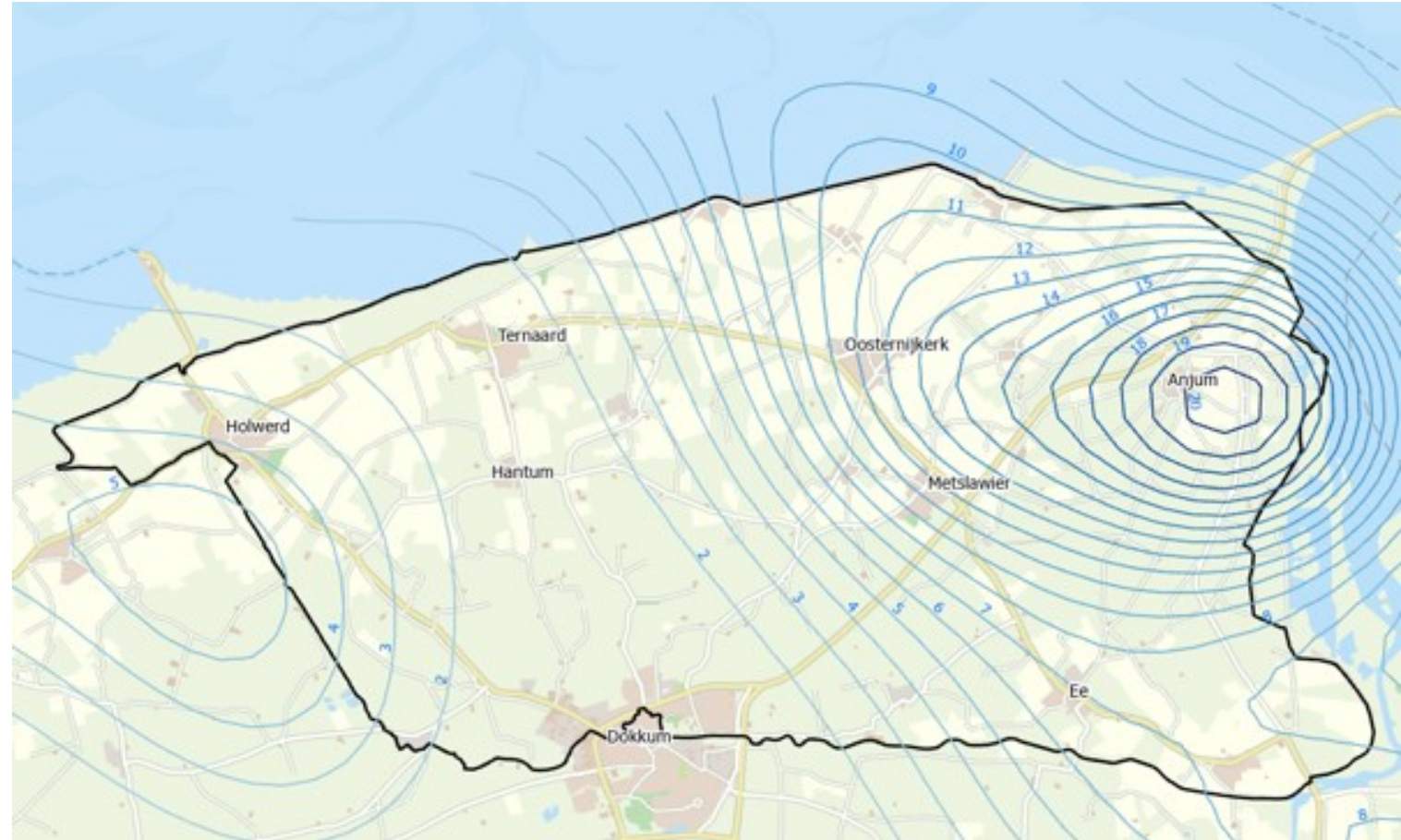
**c. Kosten, organisatie, ed.**



## 3. OPDRACHT

### Herstel / compensatie schade watersysteem

- **Schadeherstel:** maatregelen om het watersysteem weer te laten functioneren, zoals het deed voor de bodemdaling. Bijvoorbeeld sloten verbreden voor extra waterberging
- **Schadecompensatie:** financiële vergoeding van schade. Bijvoorbeeld vergoeding voor tijdelijke overloopgebieden
- Schade moet hersteld of gecompenseerd worden, waar bodemdaling **5cm of meer** is



## 3. OPDRACHT

---

### Onderzoek andere opgaven, kansen, wensen

- Bijvoorbeeld voor landbouw, natuur, water (klimaat) of landschap.
- Kunnen uit de streek komen of van de overheden
- Kunnen we opnemen als deze
  - Een relatie hebben met de bodemdalingsopgave (werk met werk maken)
  - Voldoende draagvlak hebben
  - (financieel) haalbaar zijn



## 4. WERKWIJZE

---

**In vijf stappen gebiedsplan maken:**

1. Bouwstenen
2. Ontwerp-gebiedsplan
3. Zienswijzen
4. Definitief gebiedsplan
5. Vaststellen Gebiedsplan



## 4. WERKWIJZE

---

### Stap 1: bouwstenen maken:

- Beschrijving van **opgave, wensen, kansen** per thema:
  - Bodemdalingsopgave
  - Andere opgaven, wensen, kansen met raakvlak met bodemdalingsopgave. Bijvoorbeeld landbouw, natuur, water, landschap
- Beschrijving van **financiering**
- Input, bijvoorbeeld:
  - Landbouwenquête
  - Dorpsbelangen
  - Natuur- en landschapsorganisaties
  - Beleid



## 4. WERKWIJZE

---

### Stap 2: ontwerp-gebiedsplan:

- a. Integrale opties schetsen
- b. **Voorstellen bespreken tijdens Informatiebijeenkomst**
- c. Voorkeursoptie bepalen
- d. Steeds in meer detail uitwerken. Regelmatig **informatiebijeenkomsten**
- e. Gebiedscommissie adviseert GS het ontwerp-gebiedsplan ter visie te leggen



## 4. WERKWIJZE

---

- **Stap 3:** Zienswijzen
- **Stap 4:** Definitief plan maken n.a.v. zienswijzen
- **Stap 5:** gebiedsplan Vaststellen door Gedeputeerde Staten

Nadat het plan vastgesteld is, kan de uitvoering voorbereid worden



## 4. WERKWIJZE

---

### Grond

- Waarschijnlijk grond nodig om maatregelen uit te kunnen voeren. Mogelijk 50-100 hectare (Bijvoorbeeld om waterberging te realiseren)
- Grond kopen en/of bedrijven verplaatsen. Mogelijk ook als ruilgrond.
- Grondcommissie
- Parallel aan gebiedsplan





## 4. WERKWIJZE

---

### Omgevingsprojecten

- Afstemming met:
  - Dijkverbetering Koehool-Lauwersmeer
  - Omgevingsproces Ternaard (als dit voortgezet wordt)
  - Holwerd aan ZeeBijvoorbeeld: communicatie, grond, verzilting
- Nationaal Programma Landelijk Gebied



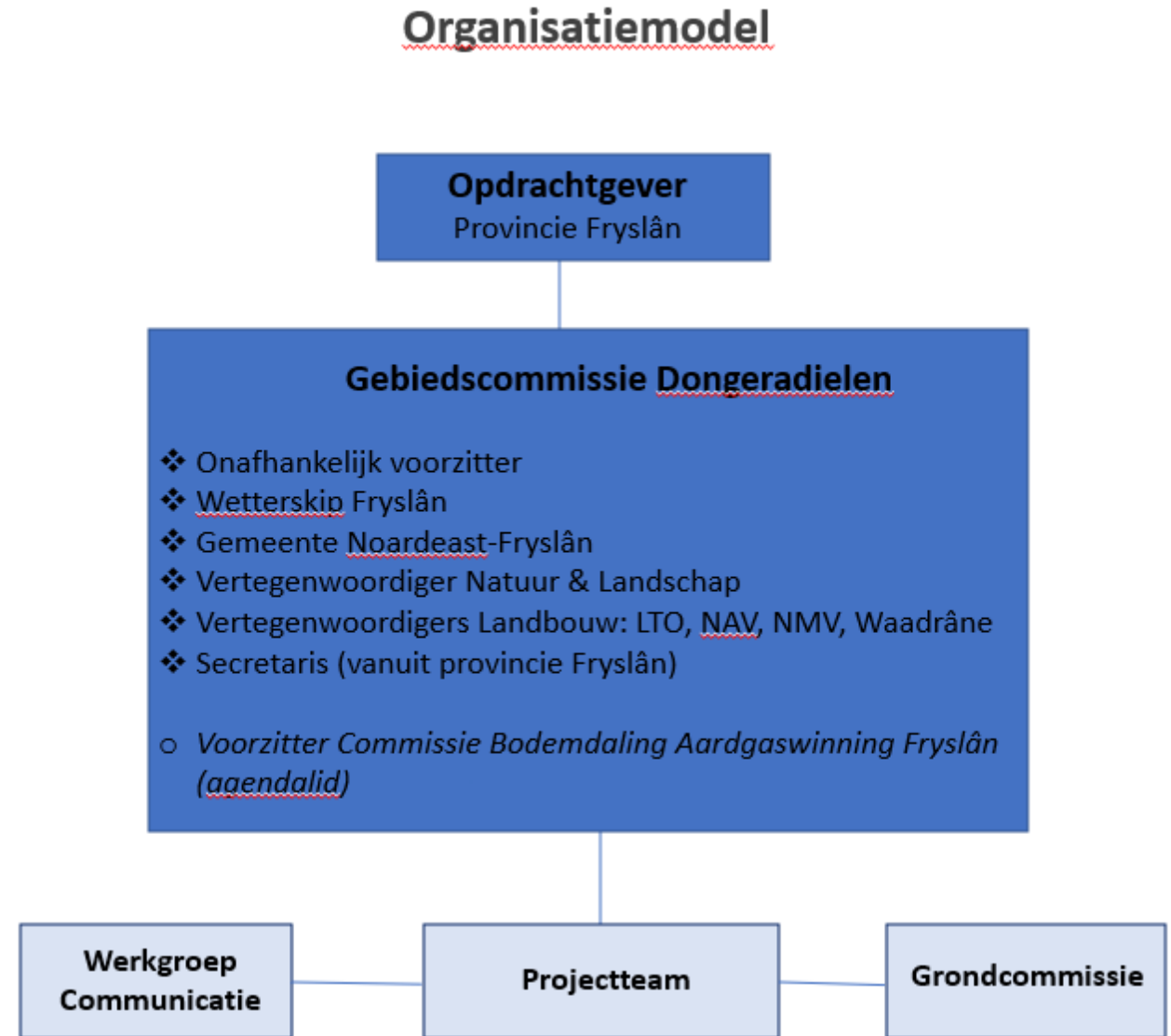


## 5. PLANNING

---

- **2023-2025: Planfase**
  - Gebiedsplan
  - Informatiebijeenkomsten. Eerstvolgende rond de zomer
  - Grondaankoop / bedrijfsverplaatsingen
- **2025-2035: Uitvoeringsfase**
  - Technische uitwerking maatregelen
  - Grondaankoop / bedrijfsverplaatsingen
  - Procedures:
    - Herverkaveling
    - Vergunningen
  - Uitvoering maatregelen

## 6. ORGANISATIE





## 7. FINANCIERING

---

- **NAM** betaalt voor **schade** als gevolg van bodemdaling door gaswinning.
  - De **Commissie Bodemdaling Aardgaswinning Fryslân** beoordeelt onafhankelijk de schade en adviseert NAM bindend over vergoeding daarvan
- **Overige kansen/opgaven/wensen** worden alleen in het gebiedsplan opgenomen als er overeenstemming met **overheden** is over passendheid en financiering



## 8. COMMUNICATIE

---

- **Reactieformulier**
- **Website:**
  - [www.fryslân.frl/dongeradielen](http://www.fryslân.frl/dongeradielen)
  - Presentatie en verslag
  - Reactieformulier: 1 week
- **Nieuwsbrieven**
  - Aanmelden: op de website of vanavond emailadres achterlaten
- **Informatiebijeenkomsten**
- **Email: provincie@fryslan.frl**
- **Jouke Eppenga, via: 058 - 292 59 25**

VRAGEN?

---





We zien u graag bij de volgende bijeenkomst.