12-03-2024

Rapportage Mobiliteitsenquête

Gemeente Goeree-Overflakkee

gemeente Goeree-Overflakkee

kragten

Inleiding

De gemeente Goeree-Overflakkee werkt aan een nieuw plan voor mobiliteit. Hiermee bedoelen we het verplaatsen van personen en goederen in een gebied, en het gemak waarmee dat gebeurt. Denk bijvoorbeeld aan een ritje naar de supermarkt, de dagelijkse treinreis naar het werk of een bezoek aan vrienden of familie. Met dit plan geven we antwoord op de verschillende onderwerpen die binnen de gemeente spelen op het gebied van mobiliteit.

Het plan helpt ons om Goeree-Overflakkee voor iedereen goed bereikbaar te houden. Denk aan verkeer door het centrum of juist verkeer in het buitengebied. En ook parkeren, de verkeersveiligheid rondom scholen of het aanmoedigen van actievere manieren van vervoer zoals lopen en fietsen zijn onderwerpen die aan bod komen. Dit plan geeft een beeld hoe de gemeente Goeree-Overflakkee er in de toekomst uitziet op het gebied van verkeer en mobiliteit. Daarna maken we een concreet plan om dit toekomstbeeld waar te maken.

Om het mobiliteitsplan vorm te geven zijn burgers geraadpleegd via een online enquête gedurende de periode van 22 januari tot en met 29 februari 2024. Deze presentatie bevat de resultaten van die enquête.

De enquêteresultaten zijn geanonimiseerd vanwege privacyredenen. Bureau Kragten verwijdert alle verzamelde data na afronding van dit project.

De enquête is door 943 respondenten ingevuld.
In de rapportage is aangegeven door hoeveel respondenten een betreffende vraag is ingevuld.

gemeente Goeree-Overflakkee

kragten

Persoonsgegevens

De volgende pagina geeft enkele persoonsgegevens van de respondenten weer. Deze gegevens worden gebruikt om vast te stellen of de resultaten van de enquête een juiste afspiegeling zijn van de inwoners in de gemeente Goeree-Overflakkee.

De antwoorden zijn anoniem geanalyseerd en worden na afloop van dit onderzoek vernietigd.

Leeftijd

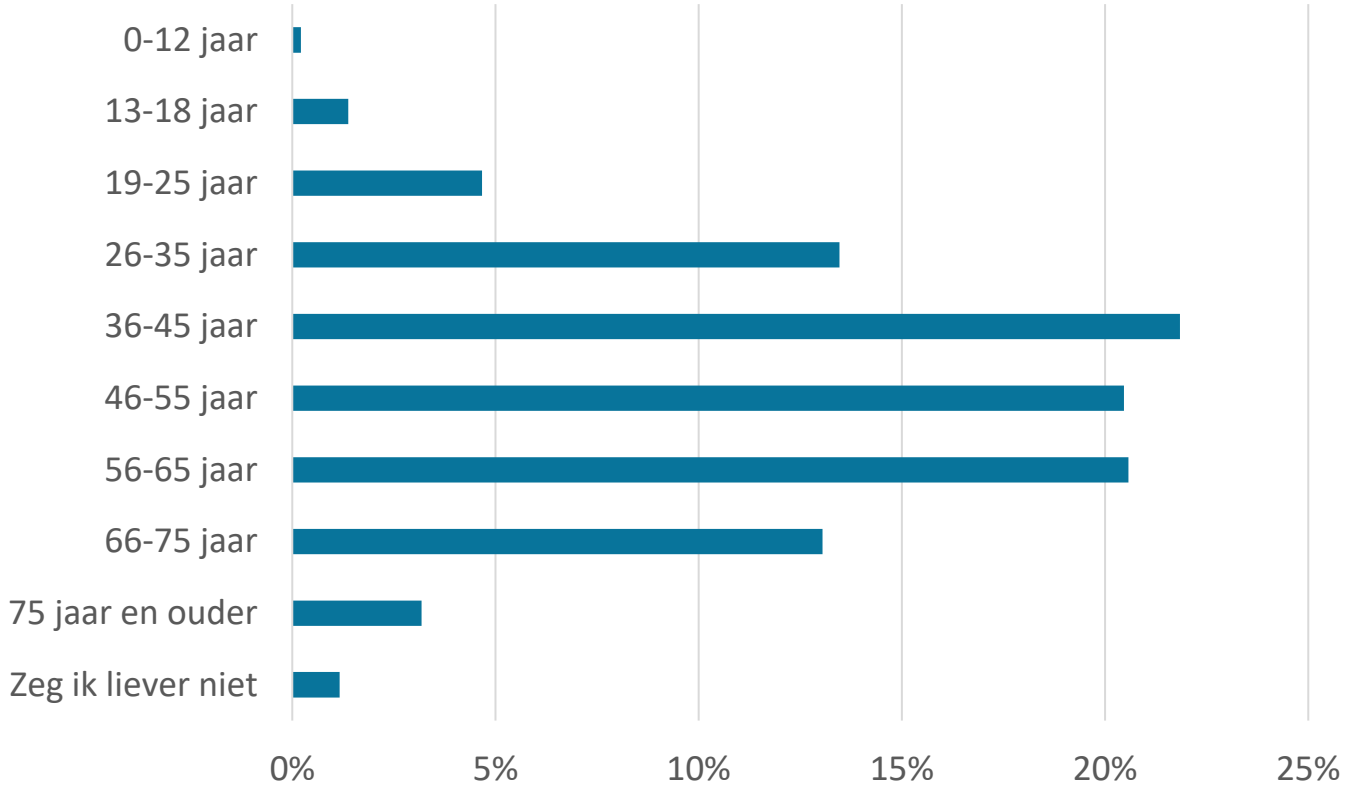

0-12 jaar	2	0,2%
13-18 jaar	13	1,4%
19-25 jaar	44	4,7%
26-35 jaar	127	13,5%
36-45 jaar	206	21,8%
46-55 jaar	193	20,5%
56-65 jaar	194	20,6%
66-75 jaar	123	13,0%
75 jaar en ouder	30	3,2%
Zeg ik liever niet	11	1,2%
Totaal	**943**	**100%**

gemeente Goeree-Overflakkee

kragten

Woonplaats

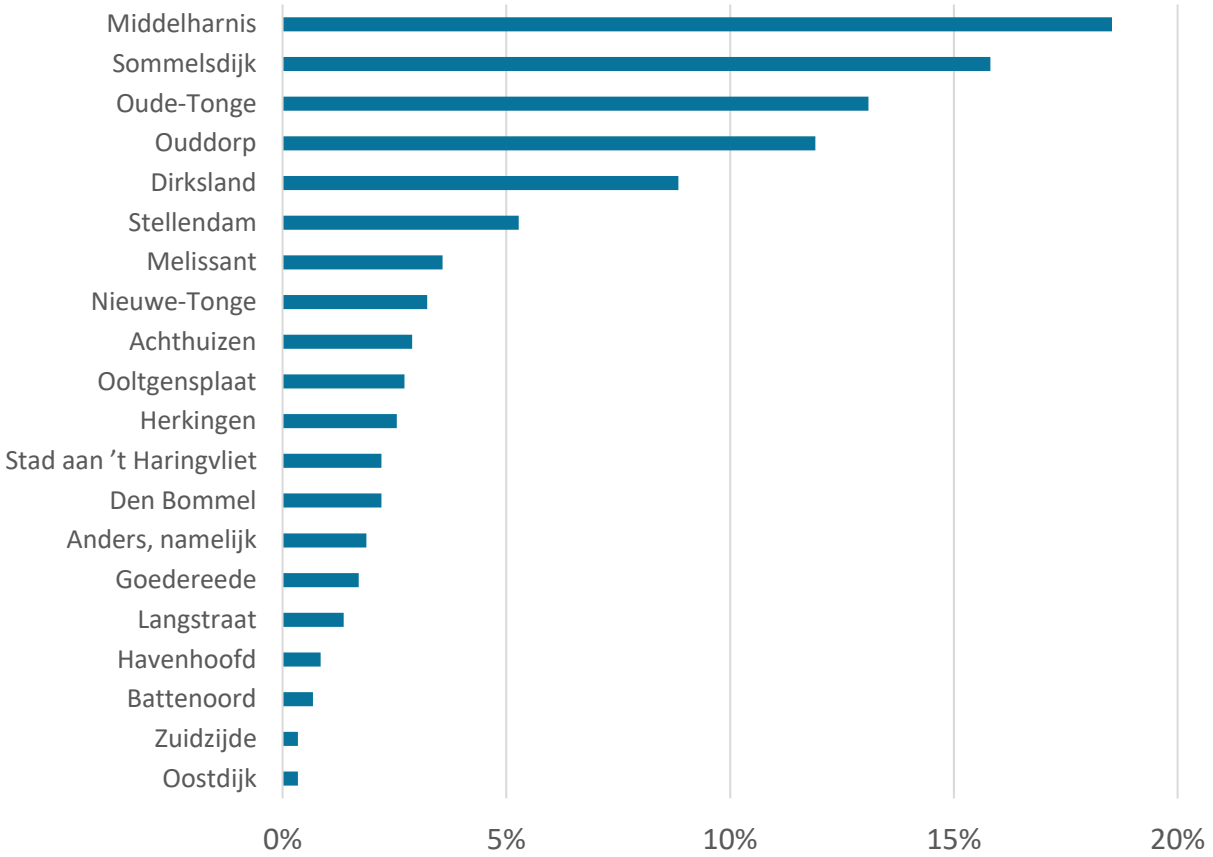

Middelharnis	109	18,5%
Sommelsdijk	93	15,8%
Oude-Tonge	77	13,1%
Ouddorp	70	11,9%
Dirksland	52	8,8%
Stellendam	31	5,3%
Melissant	21	3,6%
Nieuwe-Tonge	19	3,2%
Achthuizen	17	2,9%
Ooltgensplaat	16	2,7%
Herkingen	15	2,6%
Den Bommel	13	2,2%
Stad aan ’t Haringvliet	13	2,2%
Anders, namelijk	11	1,9%
Goedereede	10	1,7%
Langstraat	8	1,4%
Havenhoofd	5	0,9%
Battenoord	4	0,7%
Oostdijk	2	0,3%
Zuidzijde	2	0,3%
Totaal	**588**	**100%**

gemeente Goeree-Overflakkee

kragten

Woonplaats

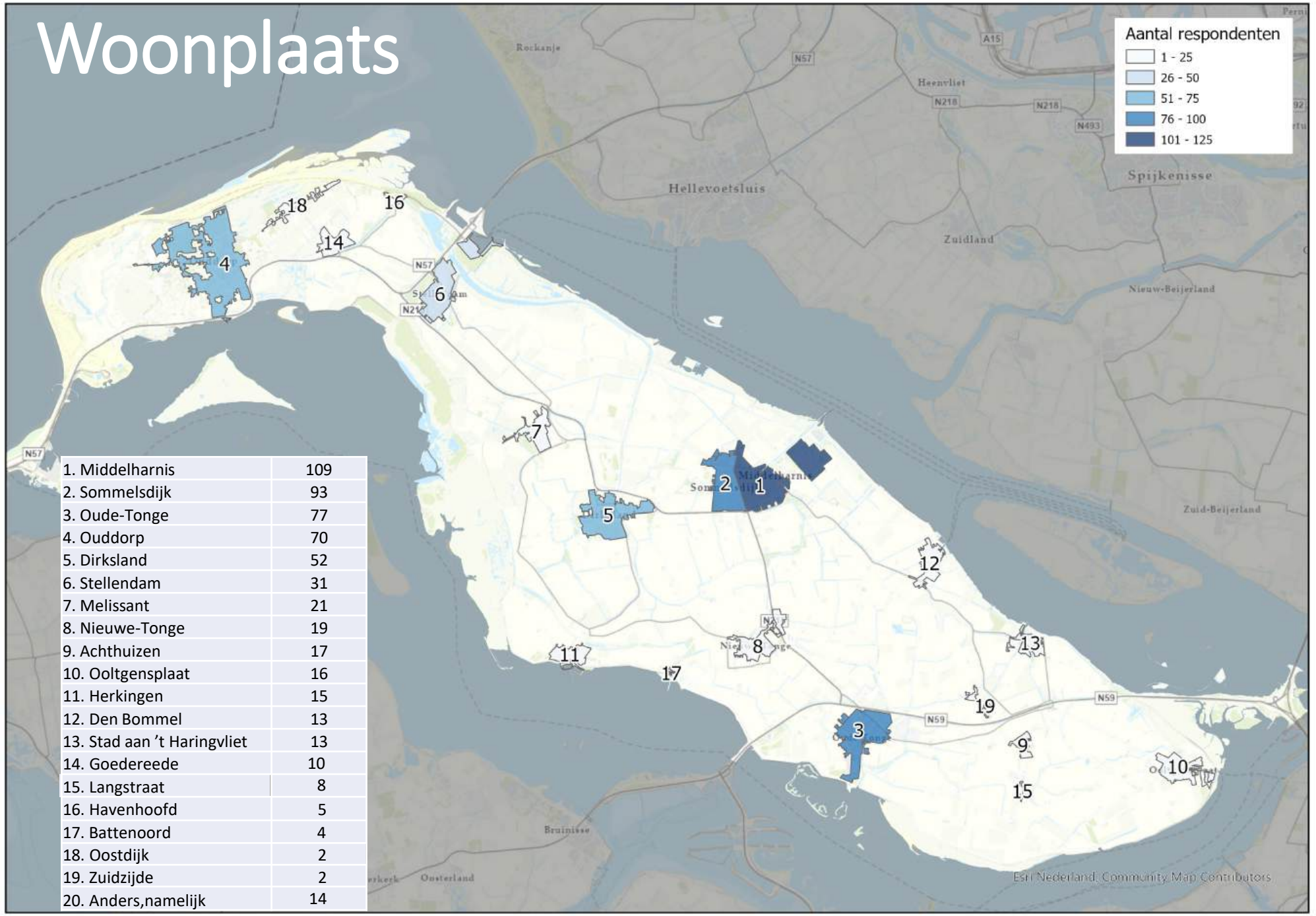

1. Middelharnis	109
2. Sommelsdijk	93
3. Oude-Tonge	77
4. Ouddorp	70
5. Dirksland	52
6. Stellendam	31
7. Melissant	21
8. Nieuwe-Tonge	19
9. Achthuizen	17
10. Ooltgensplaat	16
11. Herkingen	15
12. Den Bommel	13
13. Stad aan ’t Haringvliet	13
14. Goedereede	10
15. Langstraat	8
16. Havenhoofd	5
17. Battenoord	4
18. Oostdijk	2
19. Zuidzijde	2
20. Anders,namelijk	14

Vervoerswijzen

De volgende pagina’s geven de vervoerswijzen van de respondenten weer. Hierbij is over specifieke vervoerswijzen gevraagd of de respondent deze wel of niet gebruikt en met welke redenen.
De vervoerswijzen die aan bod komen zijn:

- *Lopen*
- *Fiets*
- *Openbaar Vervoer*
- *Auto*

Lopen naar bestemming

Loopt u wel eens naar een bestemming binnen de gemeente?

Ja ik reis wel eens te voet	815	89,4%
Nee ik reis niet te voet	97	10,6%
Totaal	**912**	**100%**

Wat is de reden dat u loopt naar een bestemming?

Van de 815 respondenten die wel eens te voet reizen, hebben 806 respondenten één of meerdere redenen gegeven.

Ik loop voor mijn lichamelijke gezondheid	546
Ik loop omdat de afstand kort is	535
Ik loop voor mijn mentale gezondheid	311
Ik vind lopen leuk	294
Ik loop omdat het duurzaam is	140
Ik loop omdat het goedkoop is	96
Anders	62

Anders namelijk:

- *Hond uit laten*
- *Geen parkeerplek beschikbaar op locatie*

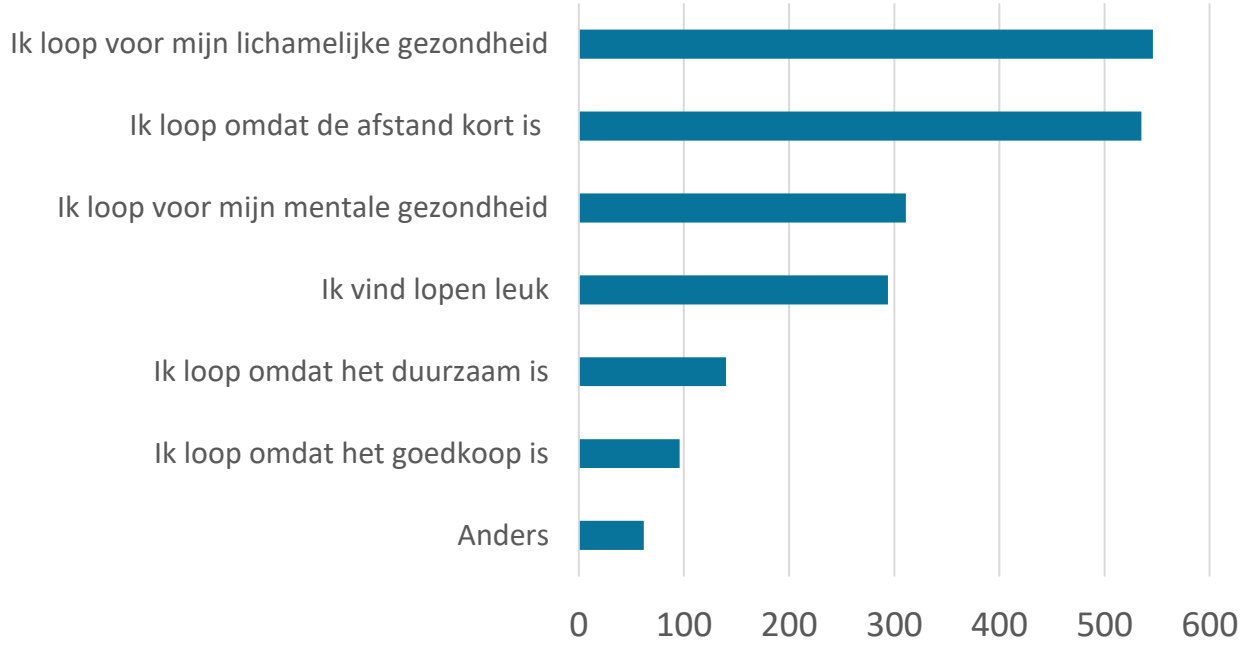

gemeente Goeree-Overflakkee

kragten

Niet lopen naar bestemming

Loopt u wel eens naar een bestemming binnen de gemeente?

Ja ik reis wel eens te voet	815	89,4%
Nee ik reis niet te voet	97	10,6%
Totaal	**912**	**100%**

Wat is de reden dat u niet loopt naar een bestemming?

Van de 815 respondenten die niet te voet reizen,
hebben 806 respondenten één of meerdere redenen gegeven.

De afstand is te groot om te lopen	67
Het duurt mij te lang om te lopen	20
Ik moet veel spullen meenemen	15
Ik voel me onveilig tijdens het lopen	11
Ik moet naar meerdere bestemmingen en heb weinig tijd	11
De voetpaden zijn niet comfortabel om op te lopen	9
Ik vind het niet prettig om in het donker te lopen	8
Anders	7

Anders namelijk:

- *Woonachtig in het buitengebied*
- *Fysiek niet in staat*

gemeente Goeree-Overflakkee

krag ten

Fietsen naar bestemming

Fietst u wel eens naar een bestemming?

Ja ik fiets wel eens	762	85,1%
Nee ik fiets niet	133	14,9%
Totaal	**895**	**100%**

Wat is de reden dat u fietst naar een bestemming?

Van de 762 respondenten die wel eens met de fiets reizen, hebben 762 respondenten één of meerdere redenen gegeven.

Ik fiets voor mijn lichamelijke gezondheid	499
Ik fiets omdat het sneller is	420
Ik vind fietsen leuk	364
Ik fiets omdat het duurzaam is	244
Ik fiets voor mijn mentale gezondheid	240
Ik fiets omdat het goedkoop is	204
Anders	62

Anders namelijk:

- *Geen last van parkeerproblemen*
- *De bestemming is dichtbij*
- *Mogelijkheid om een borrel te drinken*
- *Woon-werk verkeer*

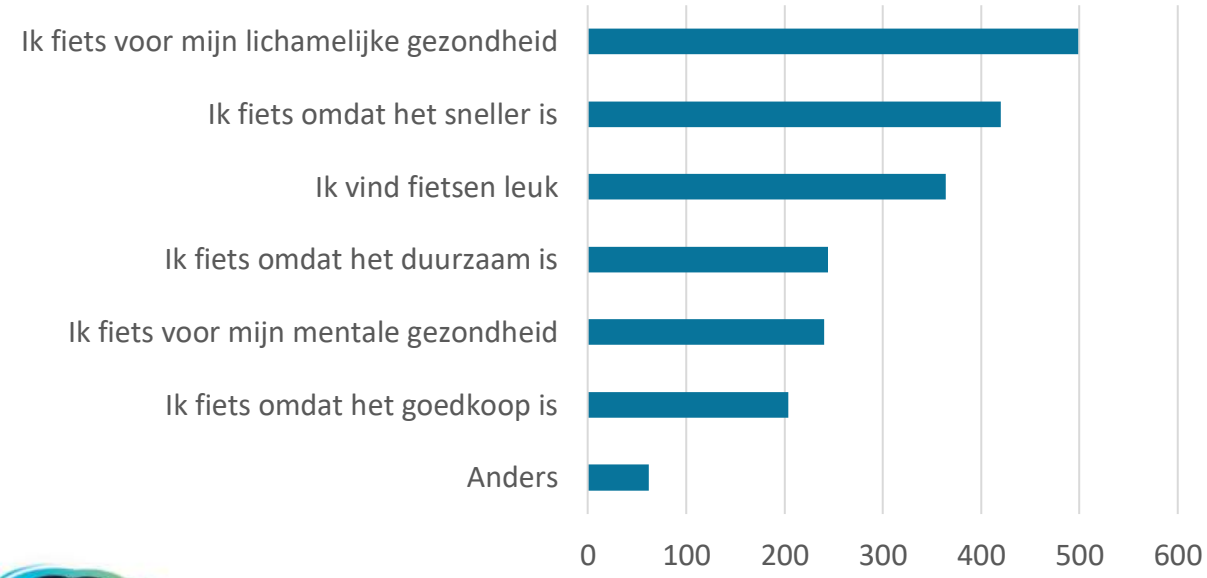

gemeente Goeree-Overflakkee

krag ten

Niet fietsen naar bestemming

Reist u wel eens met de fiets naar uw bestemming?

Ja ik fiets wel eens	762	85,1%
Nee ik fiets niet	133	14,9%
Totaal	**895**	**100%**

Wat is de reden dat u niet fietst naar een bestemming?

Van de 133 respondenten die niet met de fiets reizen, hebben 119 respondenten één of meerdere redenen gegeven.

Ik heb geen fiets	47
Ik vind de afstand te ver om te fietsen	21
Ik moet veel spullen meenemen	21
Anders	16
Ik moet naar meerdere bestemmingen en heb weinig tijd	16
De fiets is niet comfortabel	16
Ik vind het te onveilig om te fietsen	12
Ik vind het niet prettig in het donker te fietsen	9
Ik fiets niet omdat het regent	8
Ik vind het te heuvelachtig om te fietsen	2
De fietspaden zijn slecht	1

Anders namelijk:

- *Slechte gezondheid*
- *Ik kan niet fietsen*

gemeente Goeree-Overflakkee

kragten

Auto naar bestemming

Reist u wel eens met de auto naar uw bestemming?

Ja ik reis wel eens met de auto	855	96,1%
Nee ik reis niet met de auto	35	3,9%
Totaal	**890**	**100%**

Wat is de reden dat u met de auto naar een bestemming gaat?

Van de 855 respondenten die wel eens met de auto reizen, hebben 854 respondenten één of meerdere redenen gegeven.

Ik moet veel spullen meenemen	564
De afstand is te ver voor een andere vervoerswijze	553
In de auto zit ik droog bij slecht weer	488
Ik moet naar meerdere bestemmingen	375
Ik vind het gemakkelijk	364
Ik vind autorijden leuk	230
Anders	43

Anders namelijk:

- *Woon-werkverkeer*
- *Geen goede OV verbinding*
- *Het is tijdbesparend*
- *Praktisch met boodschappen*

gemeente Goeree-Overflakkee

kragten

Niet met auto naar bestemming

Reist u wel eens met de auto naar uw bestemming?

Ja ik reis wel eens met de auto	855	96,1%
Nee ik reis niet met de auto	35	3,9%
Totaal	**890**	**100%**

Wat is de reden dat u met niet met de auto naar een bestemming gaat?

Van de 35 respondenten die niet met de auto reizen, hebben 33 respondenten één of meerdere redenen gegeven.

Ik heb geen auto	24
Anders	3
Ik vind autorijden onveilig	3
Ik vind de auto te duur	2
Ik vind de auto niet prettig	2
Ik vind de auto niet duurzaam	2

Anders namelijk:

- *Geen rijbewijs of auto in bezit*
- *Afhankelijk van een scootmobiel*

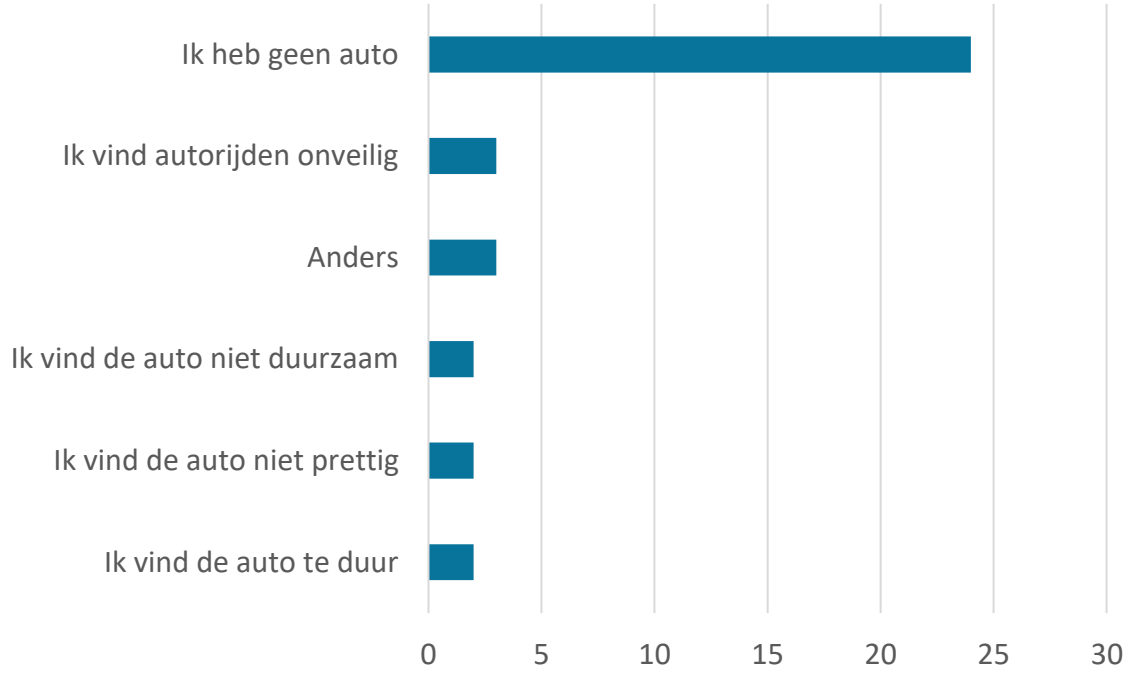

gemeente Goeree-Overflakkee

kragten

OV naar bestemming

Reist u wel eens met het OV naar uw bestemming?

Ja ik reis wel eens met het openbaar vervoer	245	27,6%
Nee ik reis niet met het openbaar vervoer	642	72,4%
Totaal	**887**	**100%**

Wat is de reden dat u met het OV naar een bestemming gaat?

Van de 245 respondenten die wel eens met het OV reizen, hebben 245 respondenten één of meerdere redenen gegeven.

Anders	100
Ik kies het openbaar vervoer vanwege het gemak	97
Ik kies het openbaar vervoer vanwege duurzaamheid	47
Ik kies het openbaar vervoer om mijn reistijd waardevol te benutten	43
Ik kies voor het openbaar vervoer vanwege de kosten	43
Ik vind het openbaar vervoer leuk	16

Anders namelijk:

- *Praktisch (geen ongemak met parkeren)*
- *Mogelijkheid om een borrel te drinken*
- *Geen auto beschikbaar*

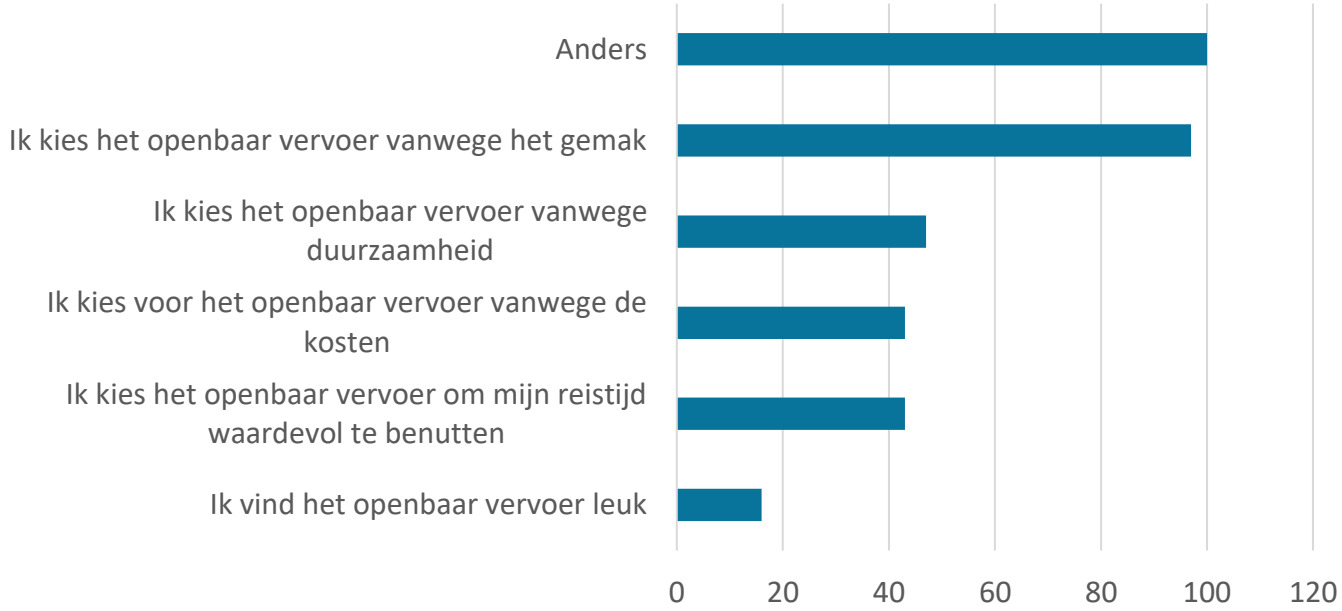

gemeente Goeree-Overflakkee

kragten

Niet met OV naar bestemming

Reist u wel eens met het OV naar uw bestemming?

Ja ik reis wel eens met het openbaar vervoer	245	27,6%
Nee ik reis niet met het openbaar vervoer	642	72,4%
Totaal	**887**	**100%**

Wat is de reden dat u niet met het OV naar een bestemming gaat?

Van de 642 respondenten die niet met het OV reizen, hebben 618 respondenten één of meerdere redenen gegeven.

Ik vind de reistijd met het openbaar vervoer te lang	336
Ik kan niet vertrekken wanneer ik wil	330
Het openbaar vervoer brengt mij niet waar ik moet zijn	306
Het openbaar vervoer is te duur	241
Er is geen halte of station dicht bij mijn huis	135
Ik moet veel spullen meenemen	109
Anders	75
Ik voel mij niet veilig in het openbaar vervoer	28

Anders namelijk:

- *Geen goede OV verbinding of tijden die niet aansluiten*
- *Eigen auto/ ander vervoersmiddelen*

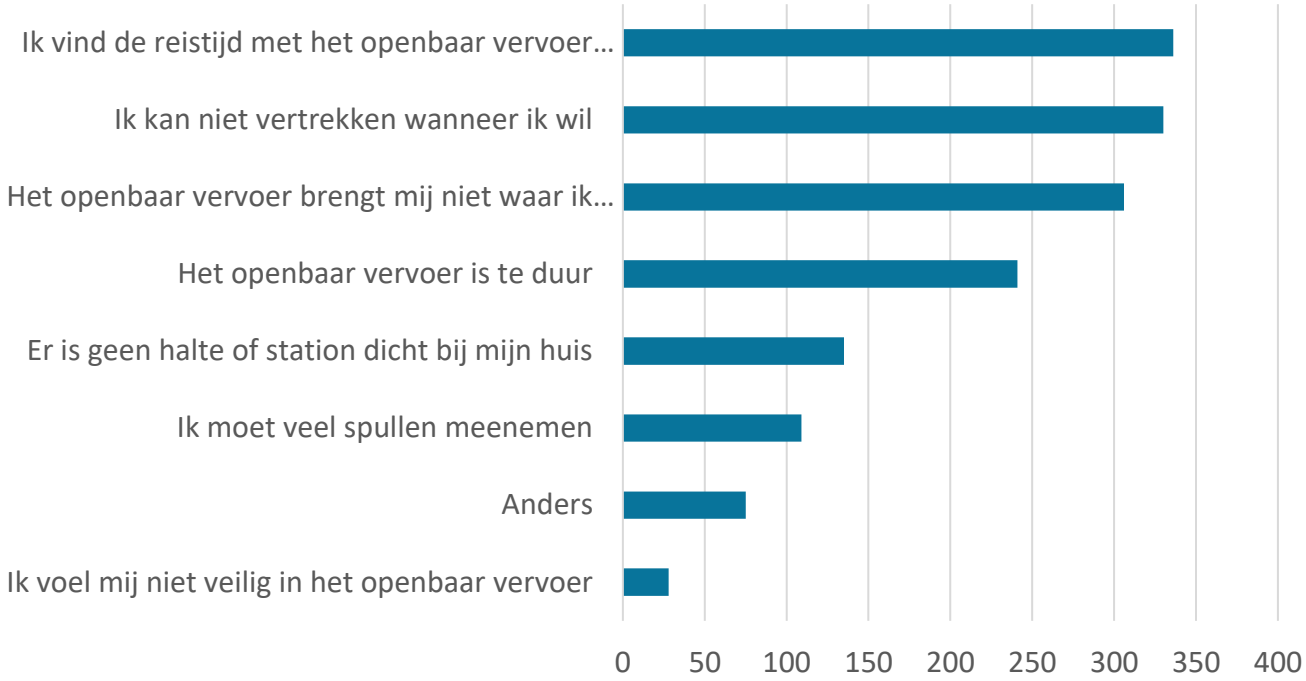

gemeente Goeree-Overflakkee

krag ten

Bestemmingen

De volgende pagina's geven de bestemmingen van de respondenten weer. Hierbij is gevraagd naar de vervoerswijze die ze naar deze bestemmingen gebruiken.

De bestemmingen die aan bod komen zijn:

- *School*
- *Werk*
- *Sport/verenigingen*
- *Boodschappen/winkelen*
- *Recreatief/vrije tijd*

Reizen naar school

Reist u wel eens naar school?

Ja, ik reis wel eens naar school	332	38%
Nee, ik reis niet naar school	541	62%
Totaal	**873**	**100%**

Hoe reist u meestal naar school? En wat is uw tweede keuze?

Van de 332 respondenten die wel eens naar school reizen, hebben 332 respondenten hun eerste keuze doorgegeven en 290 respondenten hun tweede keuze.

	Eerste keus		Tweede keus	
Lopend	35	10,5%	40	13,8%
Op de fiets	136	40,8%	69	23,8%
Met de auto	136	40,8%	113	39,0%
Met het openbaar vervoer	20	6,0%	21	7,2%
Met een ander vervoermiddel	1	0,3%	3	1,0%
Niet van toepassing	4	1,2%	44	15,2%
Totaal	**333**	100%	**290**	100%

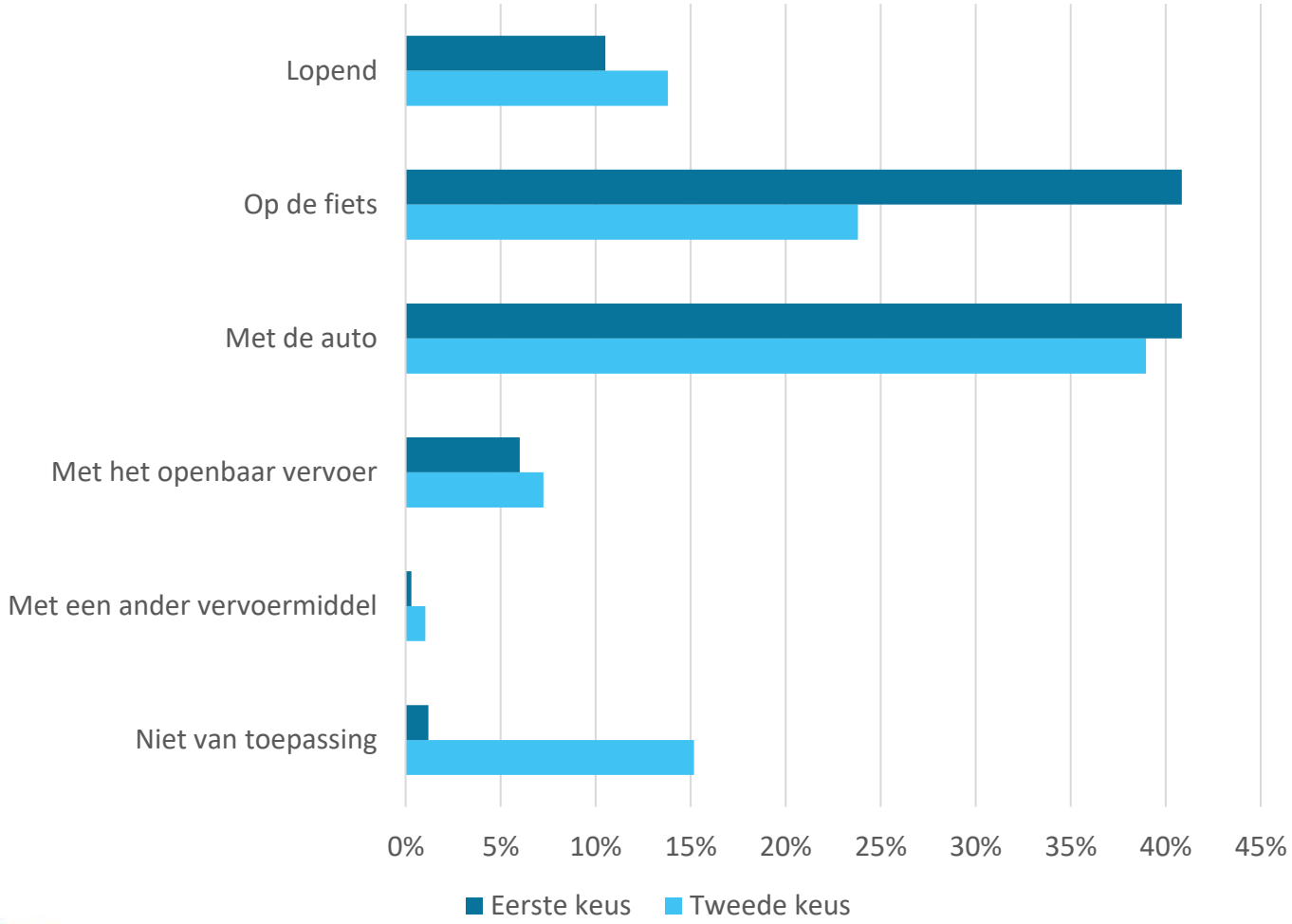

gemeente Goeree-Overflakkee

kragten

Hoe reist u meestal naar school?

Eerste keuze

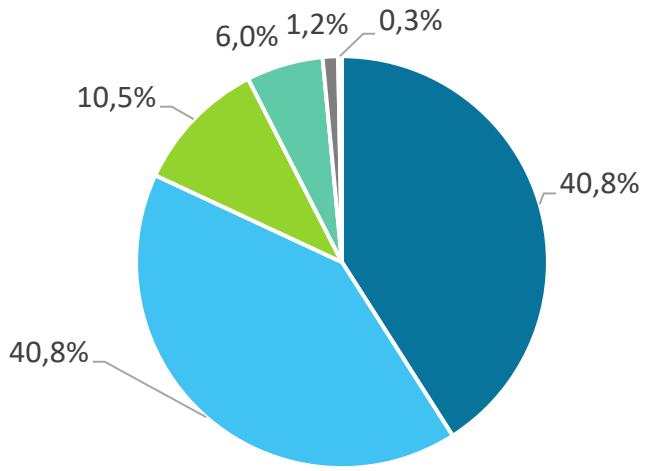

Autogebruikers uitgelicht

Tweede keuze

van eerste keuze auto

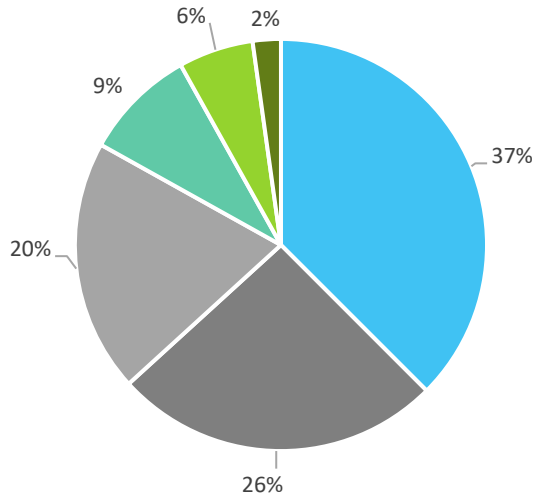

gemeente Goeree-Overflakkee

kragten

Reizen naar werk

Reist u wel eens naar werk?

Ja, ik reis wel eens naar werk	665	76,6%
Nee, ik reis niet naar werk	203	23,6%
Totaal	**868**	**100%**

Hoe reist u meestal naar werk? En wat is uw tweede keuze?

Van de 665 respondenten die wel eens naar werk reizen, hebben 661 respondenten hun eerste keuze doorgegeven en 503 respondenten hun tweede keuze.

	Eerste keus		Tweede keus	
Lopend	15	2,3%	30	6,0%
Op de fiets	125	18,9%	128	25,4%
Met de auto	481	72,8%	94	18,7%
Met het openbaar vervoer	29	4,4%	43	8,5%
Met een ander vervoermiddel	10	1,5%	21	4,2%
Niet van toepassing	1	0,2%	187	37,2%
Totaal	**661**	100%	**503**	100%

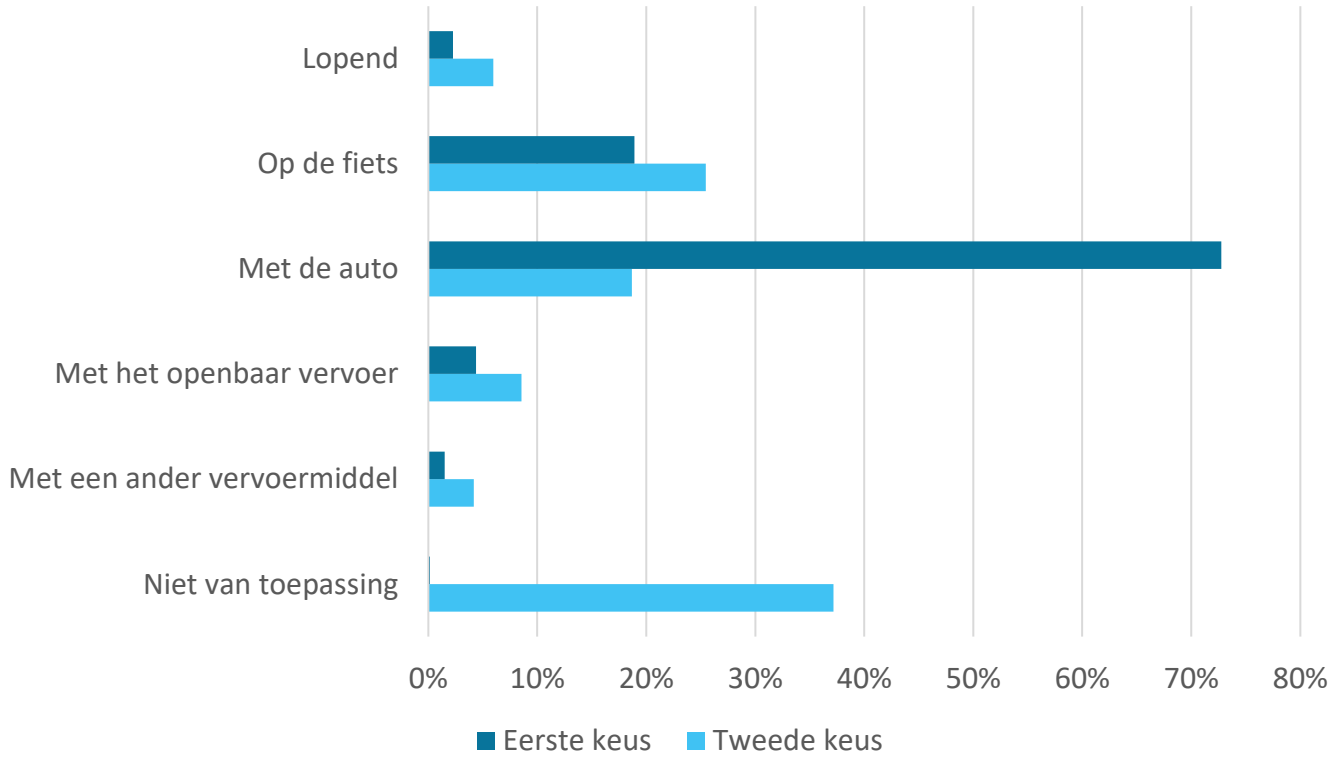

gemeente Goeree-Overflakkee

kragten

Hoe reist u meestal naar werk?

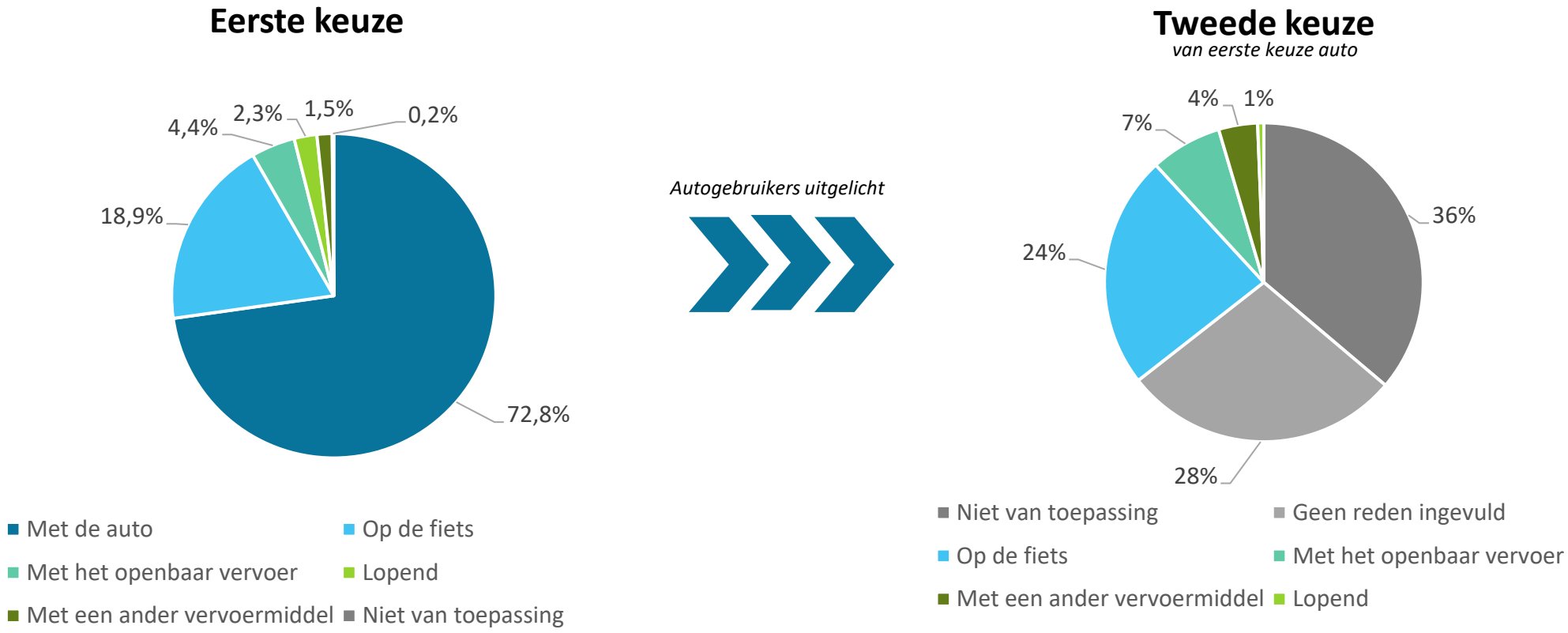

gemeente Goeree-Overflakkee

kragten

Reizen naar een (sport)vereniging

Reist u wel eens naar een (sport)vereniging?

Ja, ik reis wel eens naar een (sport)vereniging	541	62,8%
Nee, ik reis niet naar een (sport)vereniging	321	37,2%
Totaal	**862**	**100%**

Hoe reist u meestal naar een (sport)vereniging? En wat is uw tweede keuze?

Van de 541 respondenten die wel eens naar een (sport)vereniging reizen, hebben 539 respondenten hun eerste keuze doorgegeven en 439 respondenten hun tweede keuze.

	Eerste keus		Tweede keus	
Lopend	52	9,6%	37	8,4%
Op de fiets	200	37,1%	154	35,1%
Met de auto	281	52,1%	152	34,6%
Met het openbaar vervoer	3	0,6%	6	1,4%
Met een ander vervoermiddel	2	0,4%	8	1,8%
Niet van toepassing	1	0,2%	82	18,7%
Totaal	**539**	**100%**	**439**	**100%**

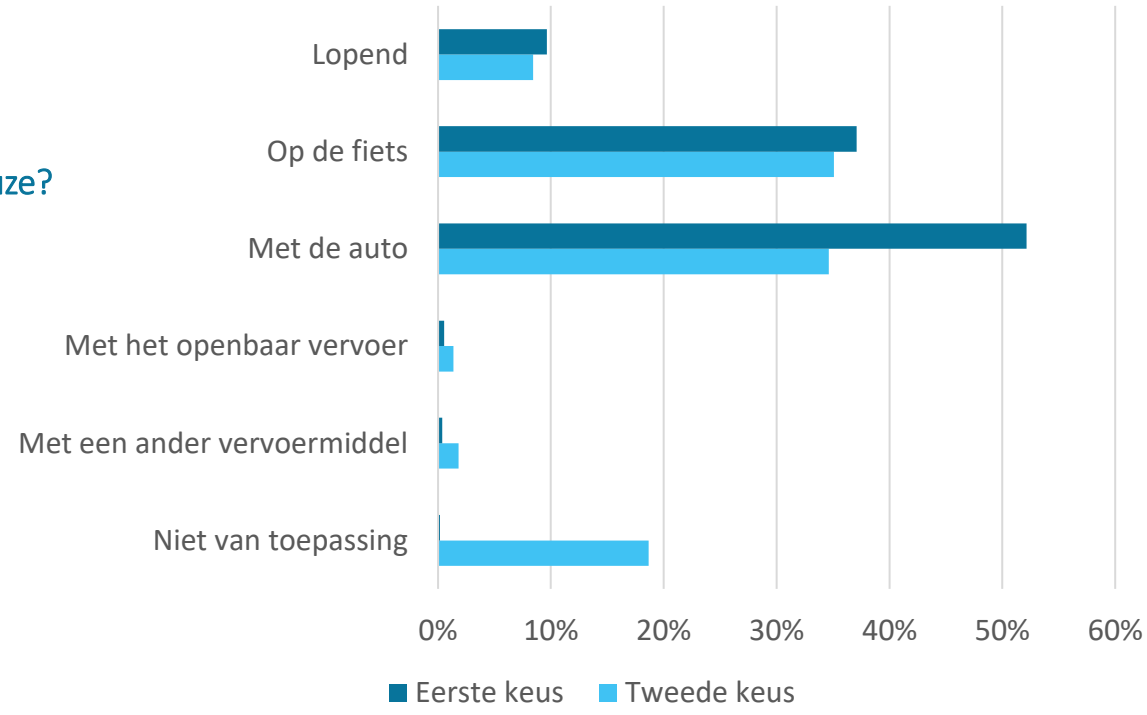

gemeente Goeree-Overflakkee

kragten

Hoe reist u meestal naar een (sport)vereniging?

Eerste keuze

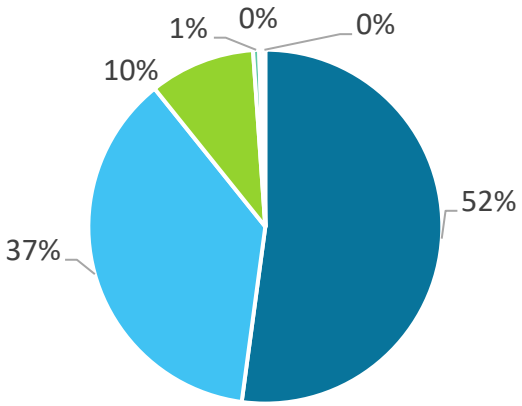

Autogebruikers uitgelicht

Tweede keuze

van eerste keuze auto

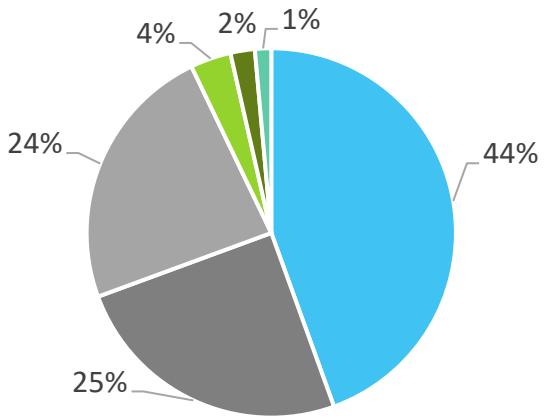

- Met de auto
- Op de fiets
- Lopend
- Met het openbaar vervoer
- Met een ander vervoermiddel
- Niet van toepassing

- Op de fiets
- Niet van toepassing
- Geen reden ingevuld
- Lopend
- Met een ander vervoermiddel
- Met het openbaar vervoer

gemeente Goeree-Overflakkee

kragten

Reizen voor boodschappen/winkelen

Reist u wel eens om boodschappen te doen of om te winkelen?

Ja, ik reis wel eens om boodschappen te doen	824	95,7%
Nee, ik reis niet om boodschappen te doen	37	4,3%
Totaal	**861**	**100%**

Hoe reist u meestal voor boodschappen/winkelen? En wat is uw tweede keuze?

Van de 824 respondenten die wel eens voor winkelen/boodschappen reizen, hebben 822 respondenten hun eerste keuze doorgegeven en 715 respondenten hun tweede keuze.

	Eerste keus		Tweede keus	
Lopend	100	12,2%	104	14,5%
Op de fiets	202	24,6%	271	37,9%
Met de auto	510	62,0%	225	31,5%
Met het openbaar vervoer	5	0,6%	6	0,8%
Met een ander vervoermiddel	4	0,5%	9	1,3%
Niet van toepassing	1	0,1%	100	14,0%
Totaal	**822**	**100%**	**715**	**100%**

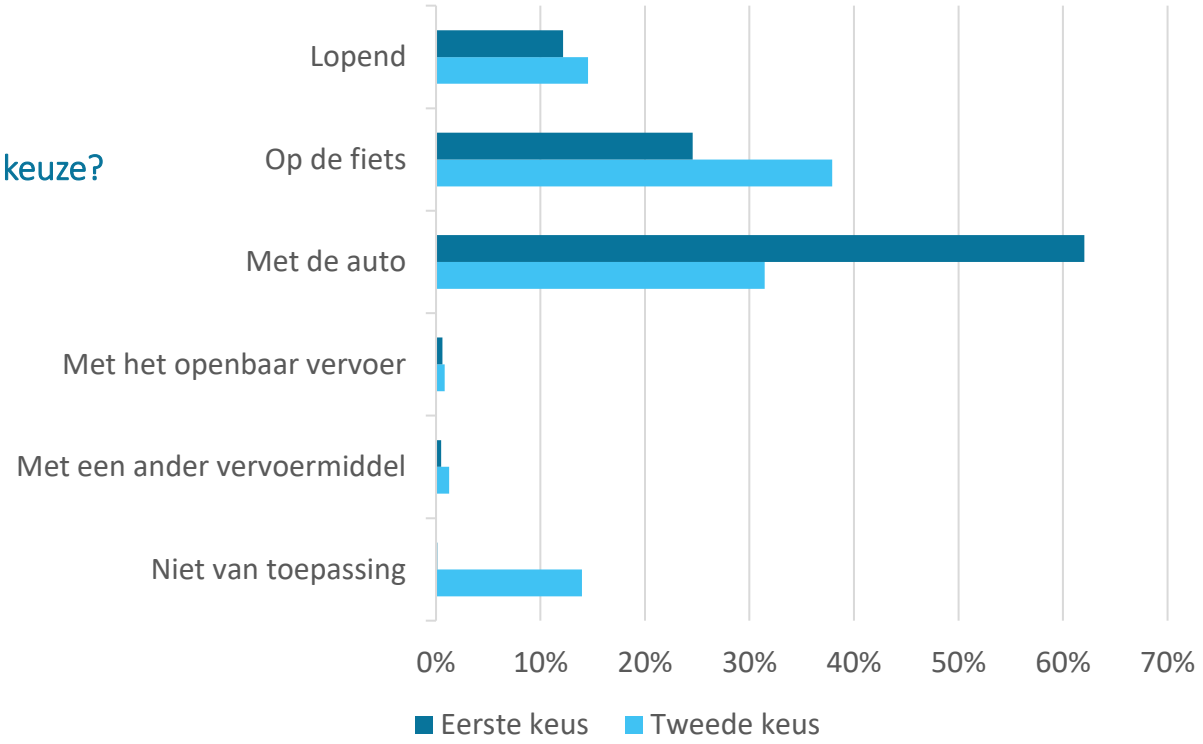

gemeente Goeree-Overflakkee

kragten

Hoe reist u meestal als u boodschappen doet/gaat winkelen?

Eerste keus

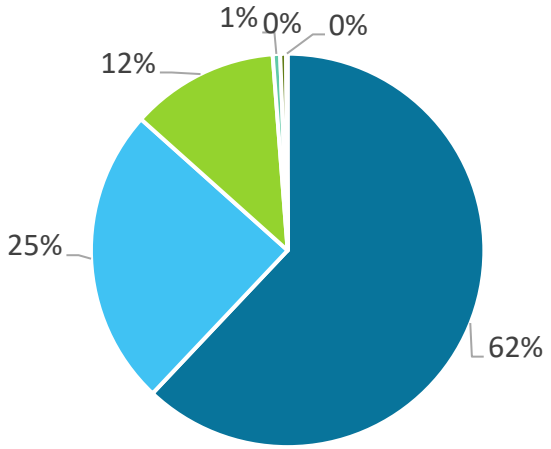

Met de auto
Op de fiets
Lopend
Met het openbaar vervoer
Met een ander vervoermiddel
Niet van toepassing

Autogebruikers uitgelicht

Tweede keus

van eerste keuze auto

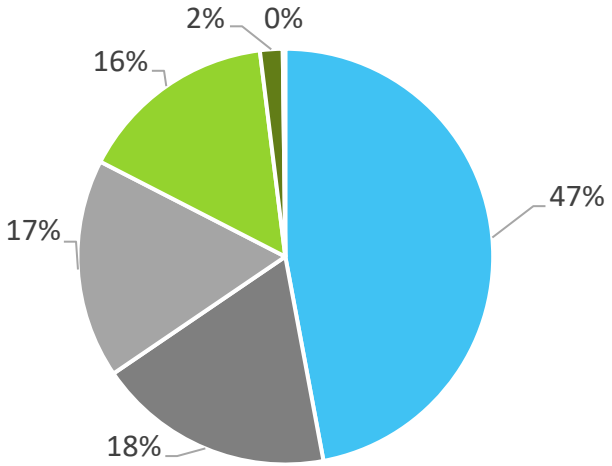

Op de fiets
Niet van toepassing
Geen reden ingevuld
Lopend
Met een ander vervoermiddel
Met het openbaar vervoer

gemeente Goeree-Overflakkee

kragten

Verkeersknelpunten

De volgende pagina’s geven weer welke verkeersknelpunten de respondenten ervaren. Dit kan gaan over parkeren, verkeersoverlast of verkeersveiligheid.
De knelpunten zijn op kaart weergegeven.

Verkeersknelpunten

Waarom is dit een verkeersknelpunt?
Kies de meest belangrijke reden.

624 respondenten hebben in totaal 2.105 verkeersknelpunten aangegeven in de gemeente.

Er is teveel verkeer	556
Anders*	482
Dit punt is onoverzichtelijk	311
Er wordt te hard gereden	290
Parkeeroverlast (foutparkeren, weinig parkeerplaatsen)	182
Er gebeuren veel ongelukken	83
Er zijn teveel overstekende fietsers en/of voetgangers	76
Er is overlast (geluid of geur)	23

** De antwoorden bij de categorie 'anders' zijn bij Kragten en de gemeente Goeree-Overflakkee bekend.*

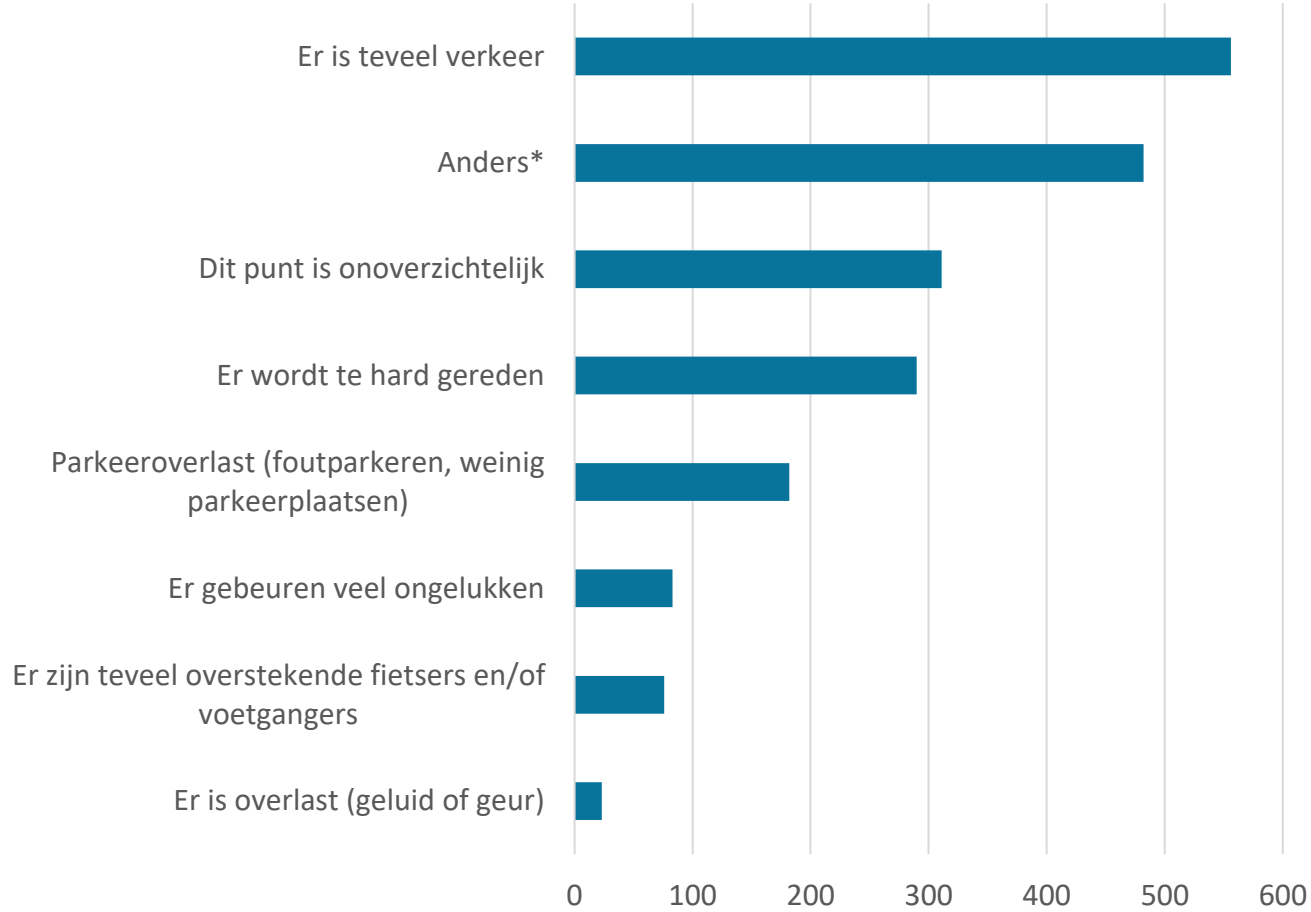

gemeente Goeree-Overflakkee

kragten

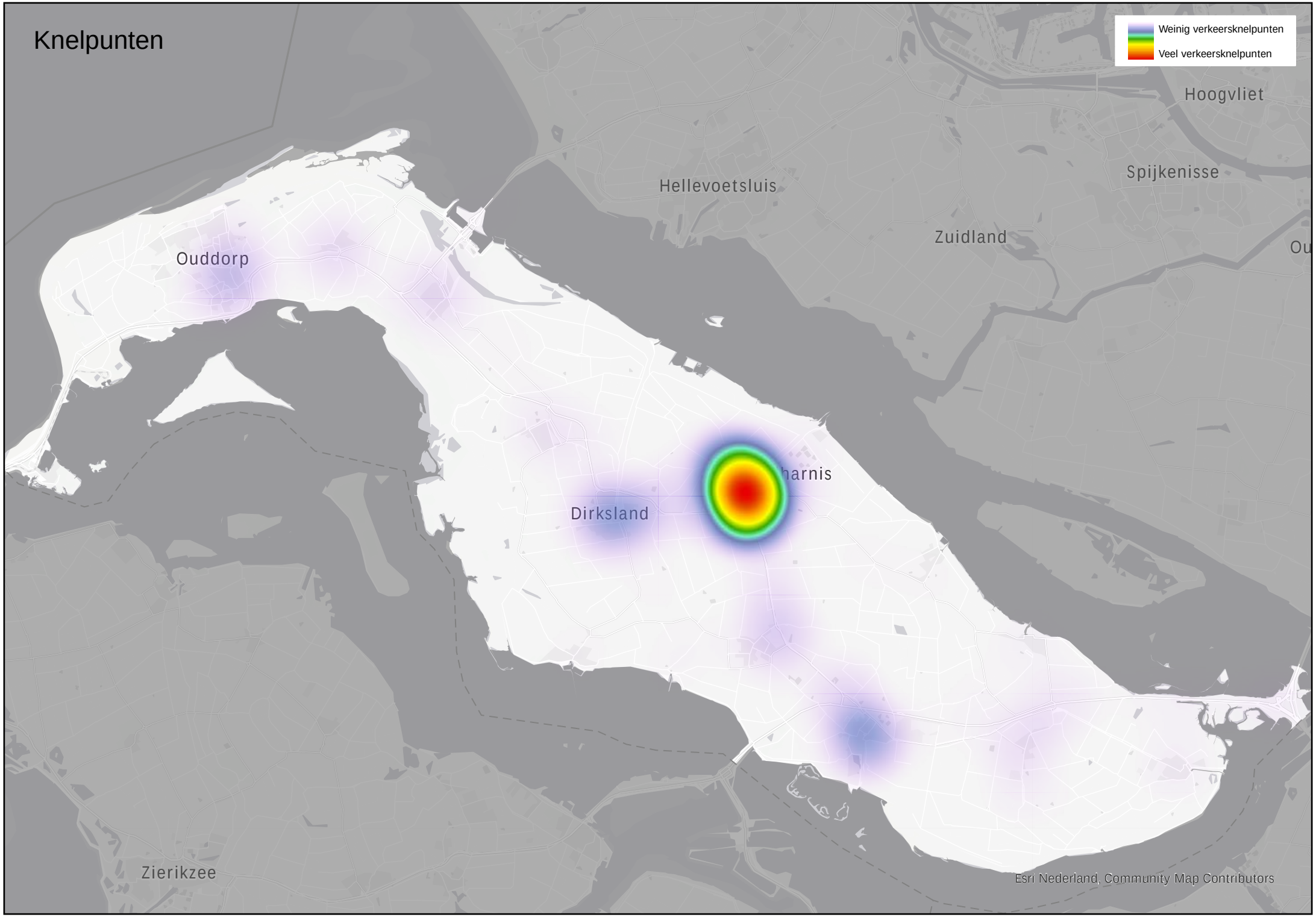
Knelpunten
Weinig verkeersknelpunten
Veel verkeersknelpunten
Hoogvliet
Spijkenisse
Hellevoetsluis
Zuidland
Ouddorp
Dirksland
Zierikzee
Esri Nederland, Community Map Contributors

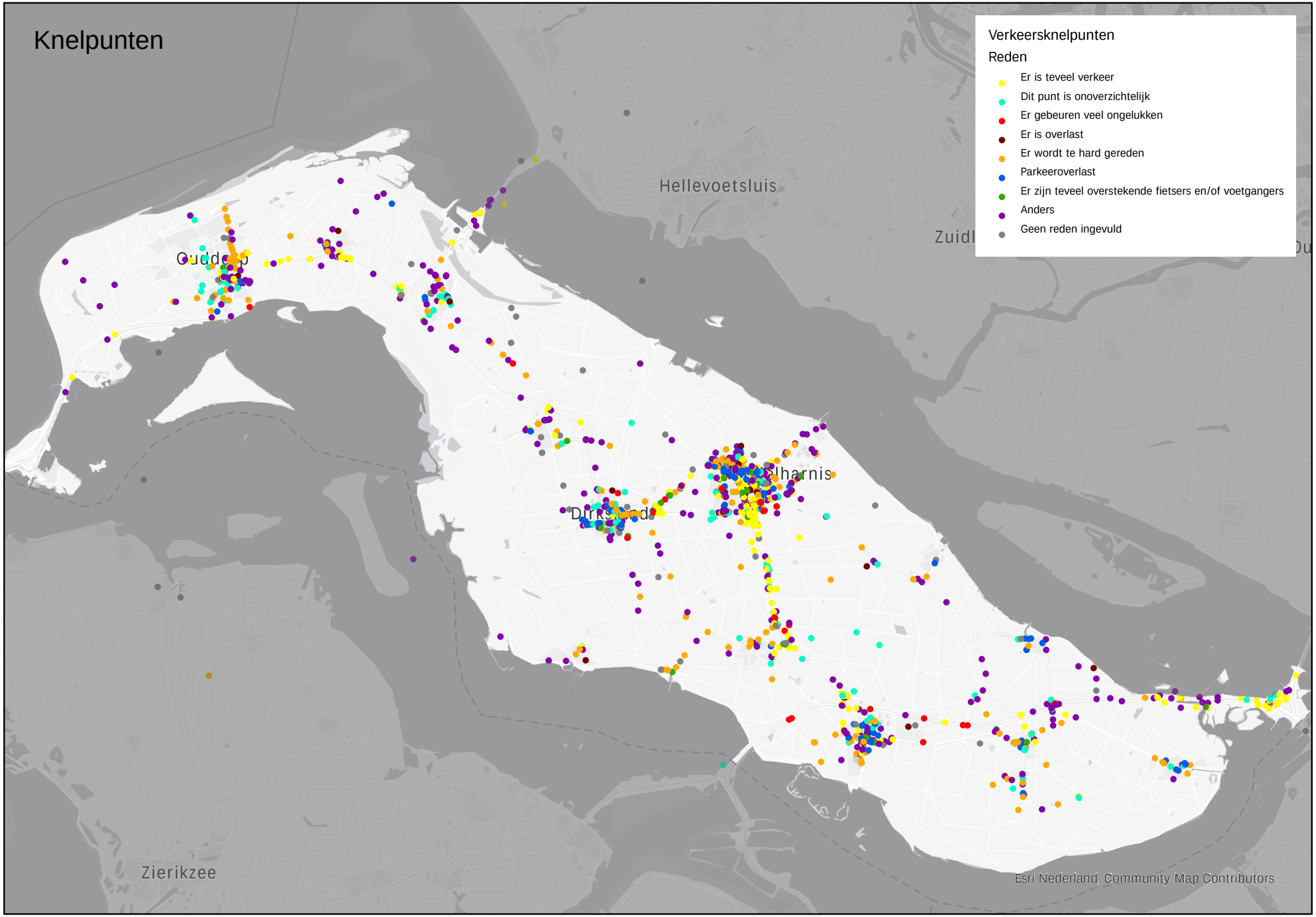
Knelpunten
Verkeersknelpunten
Reden
Er is teveel verkeer
Dit punt is onoverzichtelijk
Er gebeuren veel ongelukken
Er is overlast
Er wordt te hard gereden
Parkeeroverlast
Er zijn teveel overstekende fietsers en/of voetgangers
Anders
Geen reden ingevuld
Hellevoetsluis
Zierikzee
Esri Nederland, Community Map Contributors

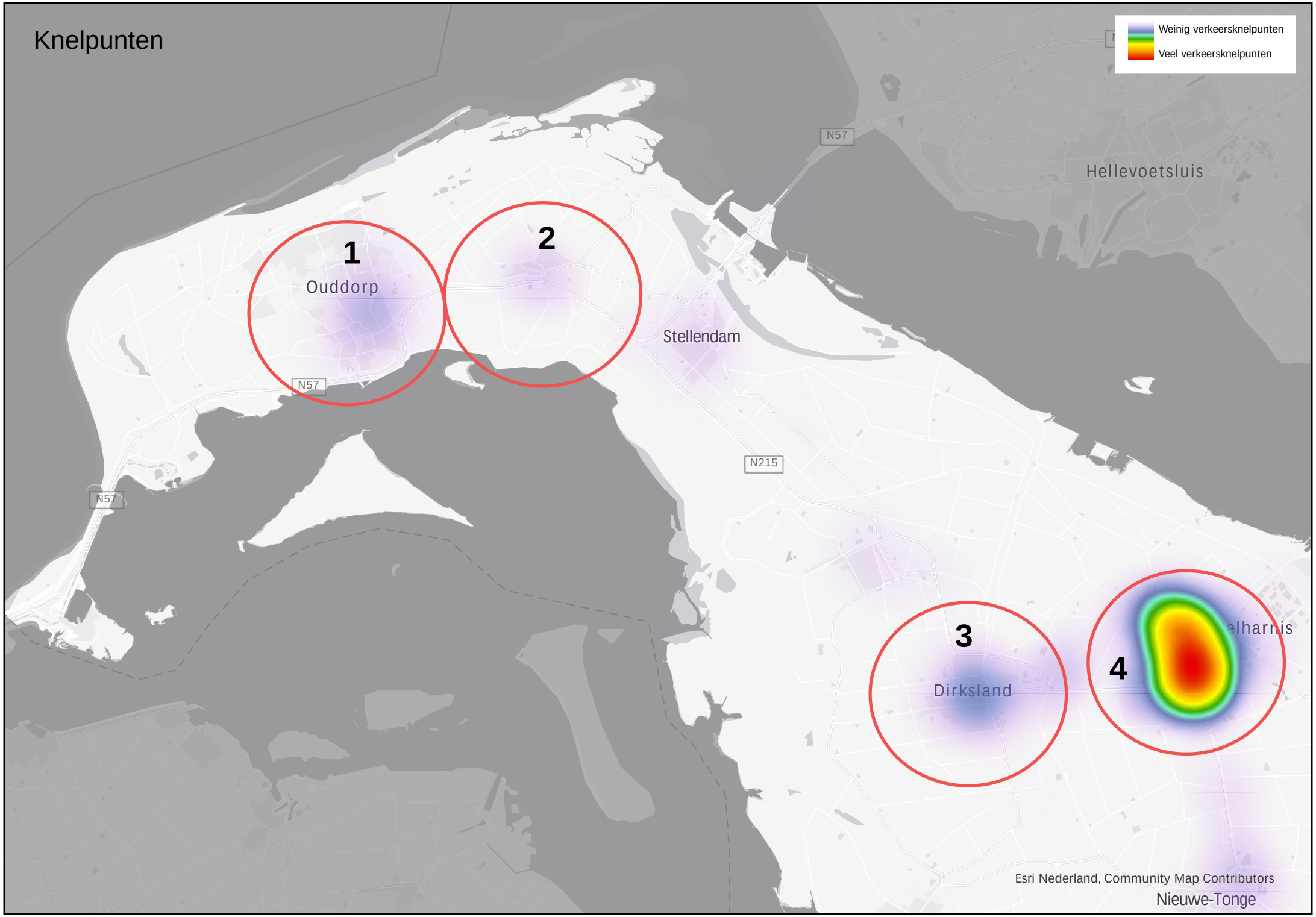
Knelpunten
Weinig verkeersknelpunten
Veel verkeersknelpunten
1
Ouddorp
2
Stellendam
3
Dirksland
4
Hellevoetsluis
N57
N57
N57
N215
Esri Nederland, Community Map Contributors
Nieuwe-Tonge

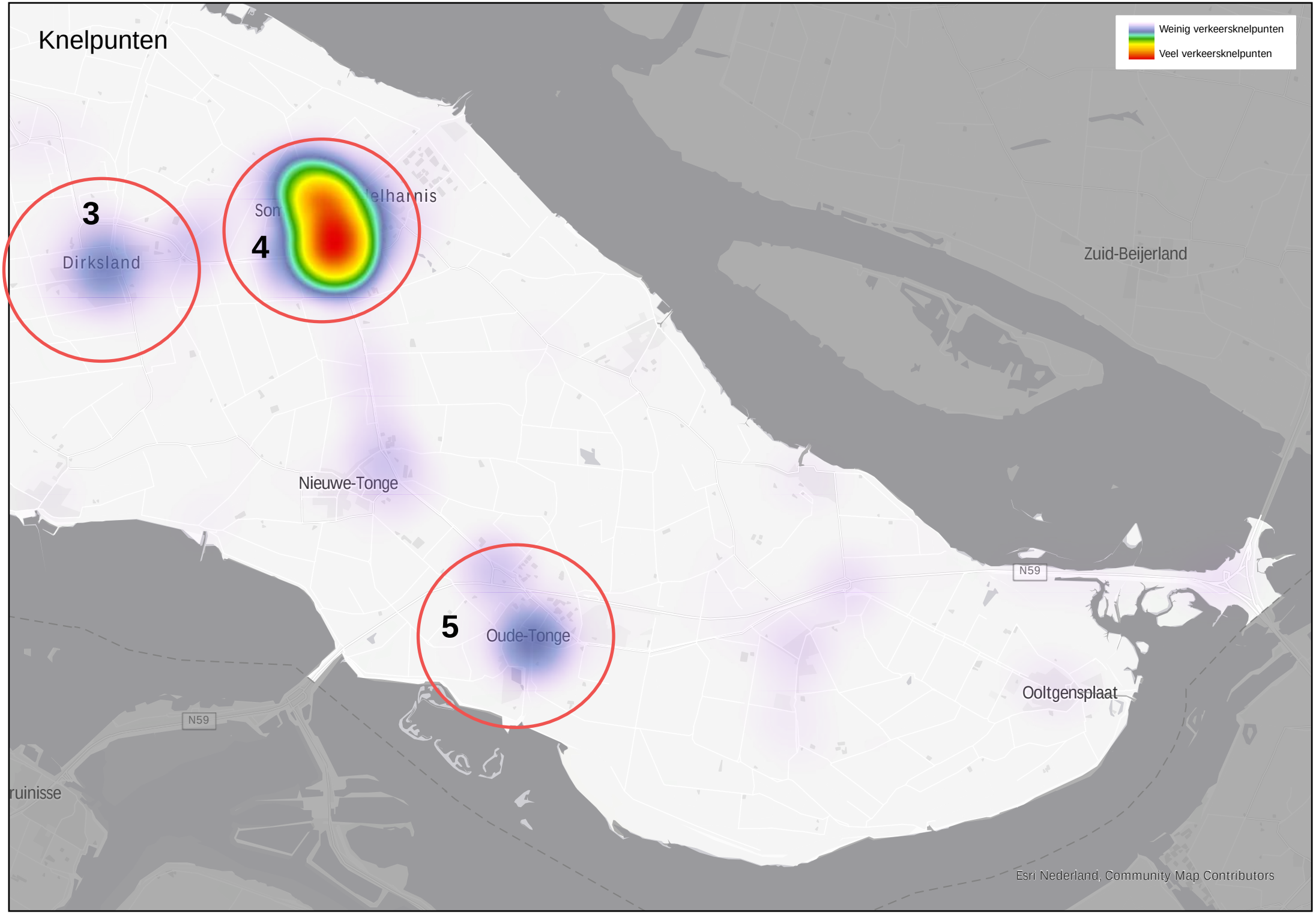
Knelpunten
Weinig verkeersknelpunten
Veel verkeersknelpunten
3
Dirksland
4
Nieuwe-Tonge
5
Oude-Tonge
Zuid-Beijerland
Ooltgensplaat
N59
N59
Esri Nederland, Community Map Contributors

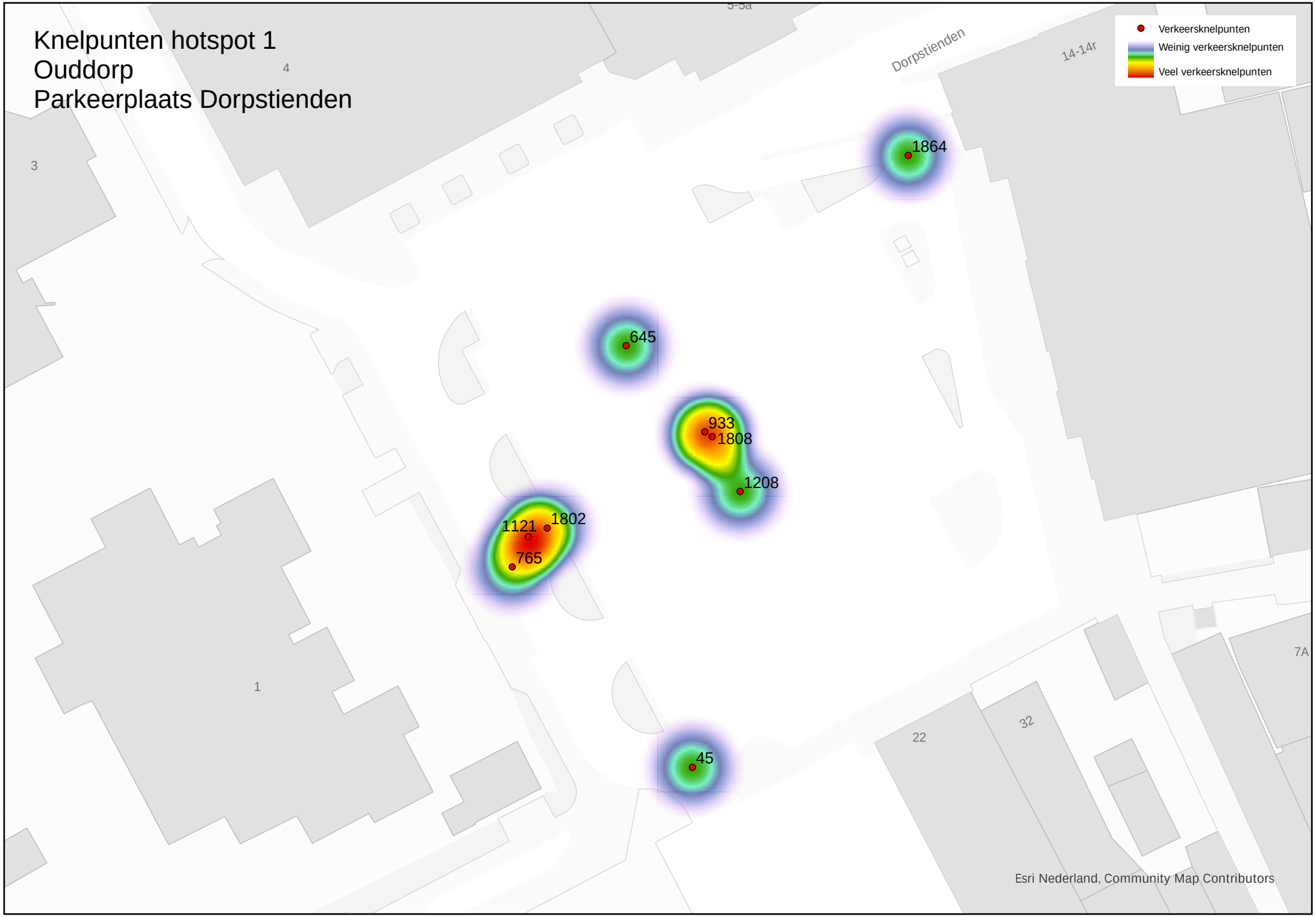
Knelpunten hotspot 1
Ouddorp
Parkeerplaats Dorpstienden
Verkeersknelpunten
Weinig verkeersknelpunten
Veel verkeersknelpunten
1864
645
933
1808
1208
1121
1802
765
45
Dorpstienden
14-14r
5-5a
4
3
1
7A
32
22
Esri Nederland, Community Map Contributors

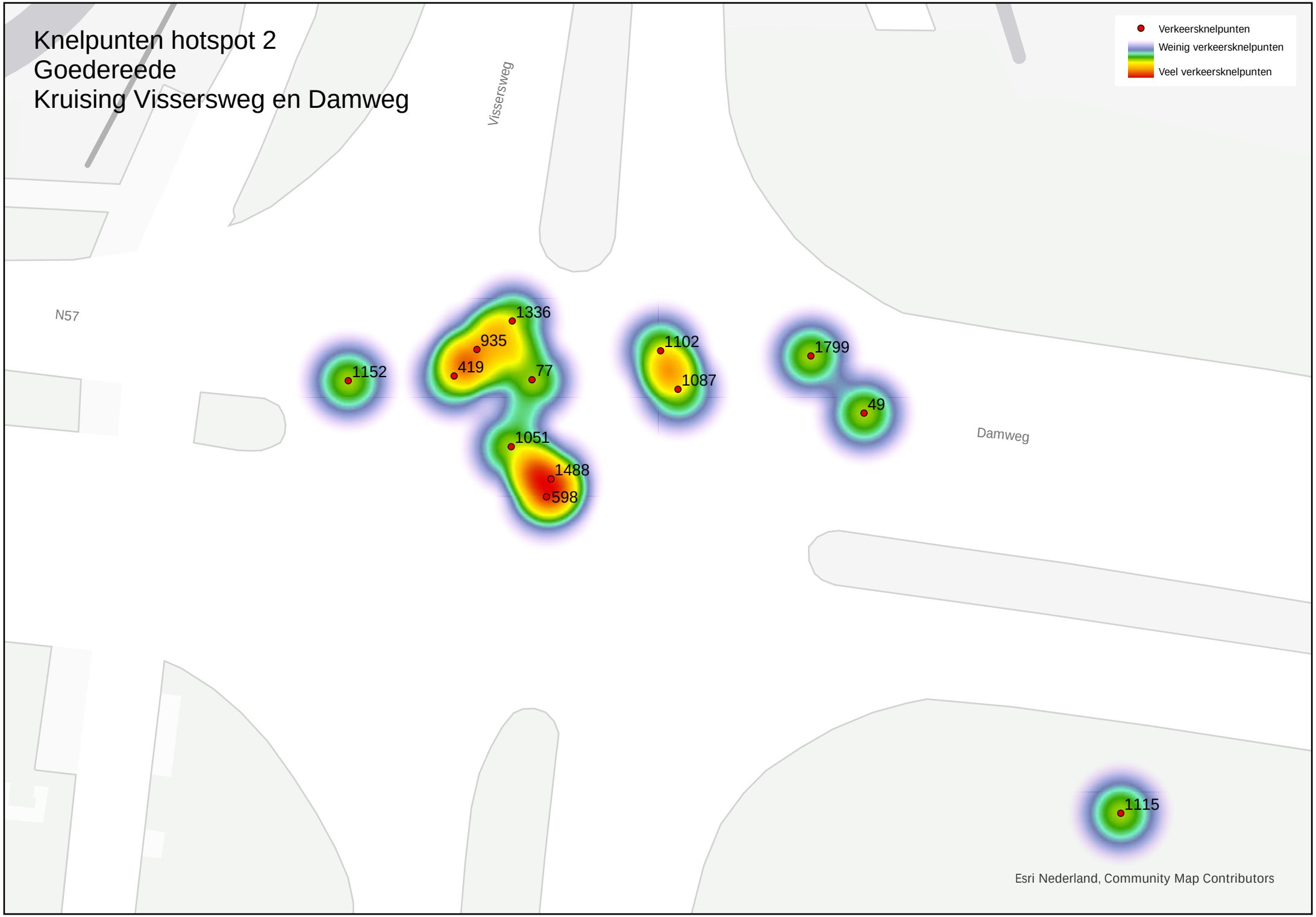
Knelpunten hotspot 2
Goedereede
Kruising Vissersweg en Damweg
Verkeersknelpunten
Weinig verkeersknelpunten
Veel verkeersknelpunten
Vissersweg
N57
Damweg
1336
935
419
77
1152
1102
1087
1799
49
1051
1488
598
1115
Esri Nederland, Community Map Contributors

Knelpunten hotspot 3A
Dirksland
Boezemweg
Verkeersknelpunten
Weinig verkeersknelpunten
Veel verkeersknelpunten
Vivaldilaan
Boezemweg
Stationsweg
Kaai
839
838
1240
1293
1353
823
1242
1781
1881
643
844
237
825
1700
890
236
833
840
842
835
1354
1352
1339
Esri Nederland, Community Map Contributors

Knelpunten hotspot 3B
Dirksland
Kruising Kaai en Schelpenpad
Verkeersknelpunten
Weinig verkeersknelpunten
Veel verkeersknelpunten
836
1880
1033
1292
17
244
238
369
834
841
1245
370
368
Kaai
Heul
Noord Spuidijk
Voorstraat
Schelpenpad
Esri Nederland, Community Map Contributors

Knelpunten hotspot 3C
Dirksland
Rotonde Aarddrijkswal,
Oudelandsedijk en Staverseweg
Verkeersknelpunten
Weinig verkeersknelpunten
Veel verkeersknelpunten
Aarddijkswal
Aarddijkswal
196
225
1050
1375
1351
1741
65
1084
479
379
620
451
1504
1720
1332
1432
747
Esri Nederland, Community Map Contributors

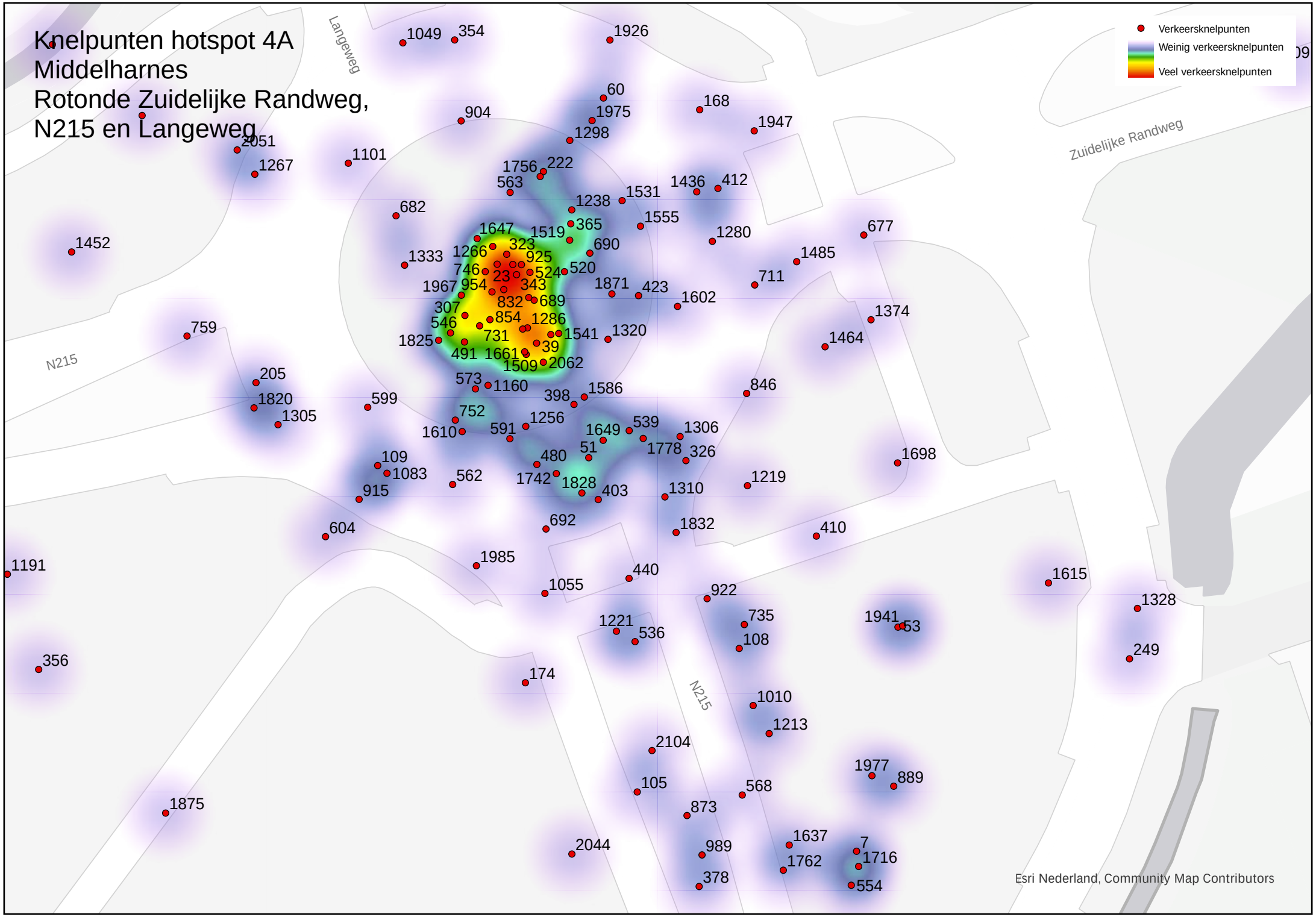
Knelpunten hotspot 4A
Middelharnes
Rotonde Zuidelijke Randweg,
N215 en Langeweg
Verkeersknelpunten
Weinig verkeersknelpunten
Veel verkeersknelpunten
Langeweg
Zuidelijke Randweg
N215
N215
1049 354 1926 60 168 904 1975 1947 1298 2051 1101 1267 1756 222 563 1436 412 1531 1238 682 1555 1647 1519 365 1280 677 1452 1333 1266 323 690 925 1485 746 23 524 520 711 1967 954 343 1871 423 1602 832 689 307 854 1286 1374 759 546 731 1541 1320 1464 1825 491 1661 39 1509 2062 205 573 1160 1586 846 1820 599 398 1305 752 1256 1610 591 1649 539 1306 1778 326 51 109 480 1698 1083 562 1742 1828 403 1310 1219 915 692 604 1832 410 1191 1985 440 1615 1055 922 1328 735 1941 53 1221 536 108 249 356 174 1010 1213 2104 1977 889 105 568 1875 873 1637 7 2044 989 1762 1716 378 554
Esri Nederland, Community Map Contributors

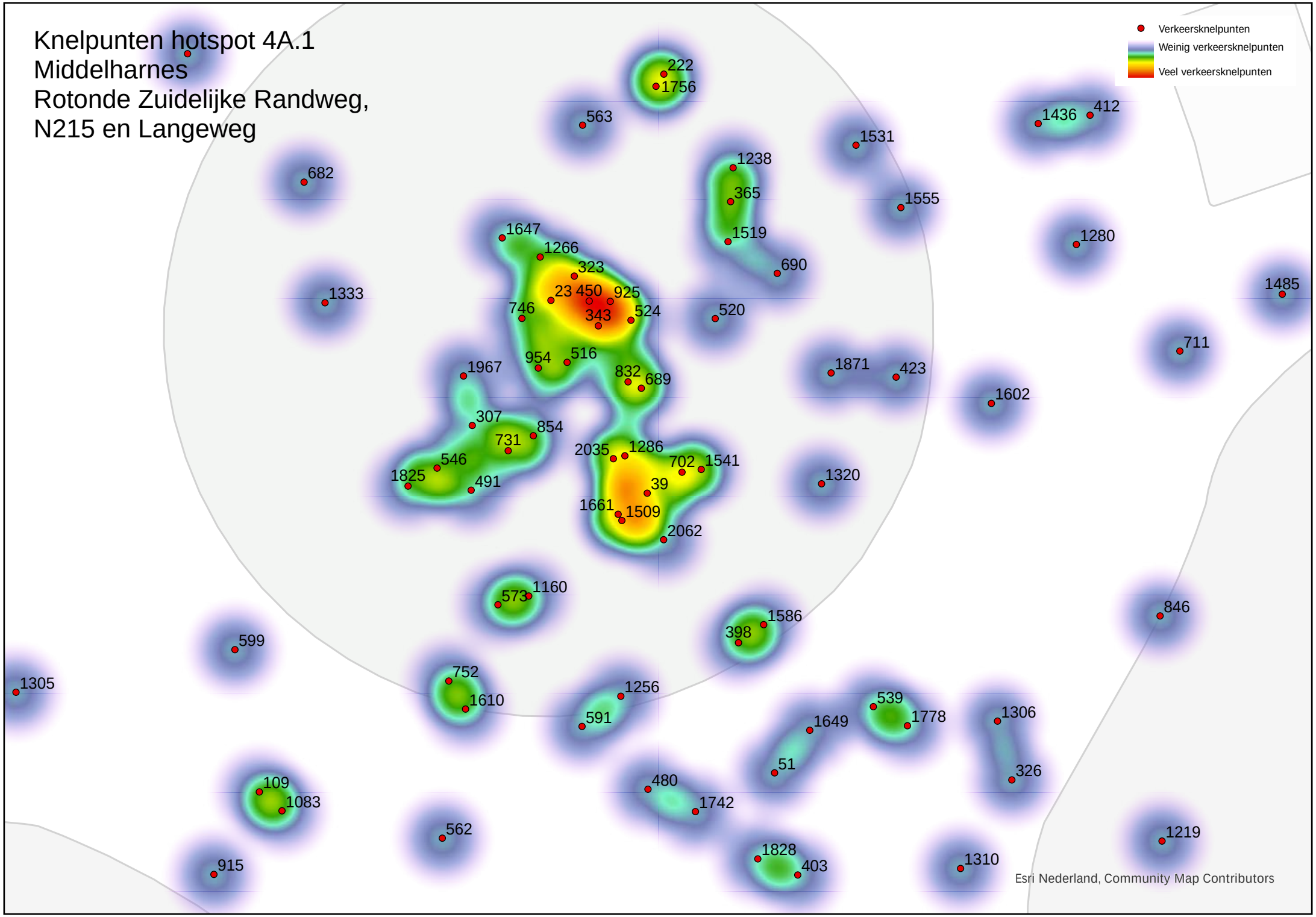
Knelpunten hotspot 4A.1
Middelharnes
Rotonde Zuidelijke Randweg,
N215 en Langeweg
Verkeersknelpunten
Weinig verkeersknelpunten
Veel verkeersknelpunten
222
1756
563
1436
412
1531
1238
682
365
1555
1647
1519
1280
1266
323
690
1485
1333
23
450
925
746
343
524
520
711
954
516
1967
832
689
1871
423
1602
307
854
731
2035
1286
702
1541
546
1825
491
39
1320
1661
1509
2062
573
1160
846
1586
398
599
752
1305
1256
1610
539
1778
1306
591
1649
51
326
109
480
1083
1742
562
1219
1828
403
1310
915
Esri Nederland, Community Map Contributors

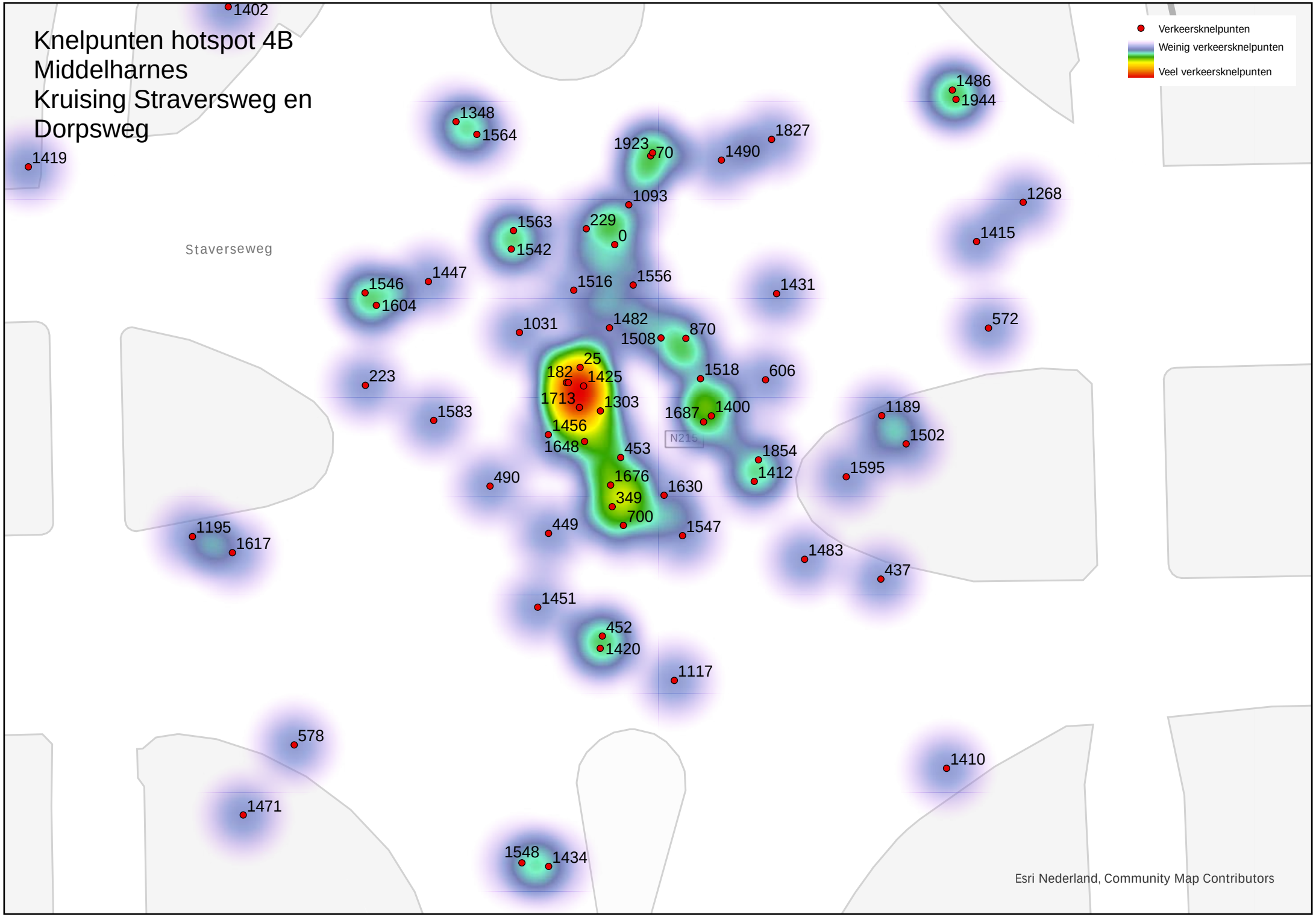
Knelpunten hotspot 4B
Middelharnes
Kruising Straversweg en
Dorpsweg
Verkeersknelpunten
Weinig verkeersknelpunten
Veel verkeersknelpunten
Staverseweg
N215
1402
1419
1348
1564
1923
70
1490
1827
1486
1944
1093
1268
1563
229
0
1542
1415
1546
1447
1604
1516
1556
1431
1031
1482
1508
870
572
25
182
1425
1518
606
223
1713
1303
1687
1400
1189
1583
1456
1502
1648
453
1854
1595
490
1676
1412
1630
349
700
1195
1617
449
1547
1483
437
1451
452
1420
1117
578
1410
1471
1548
1434
Esri Nederland, Community Map Contributors

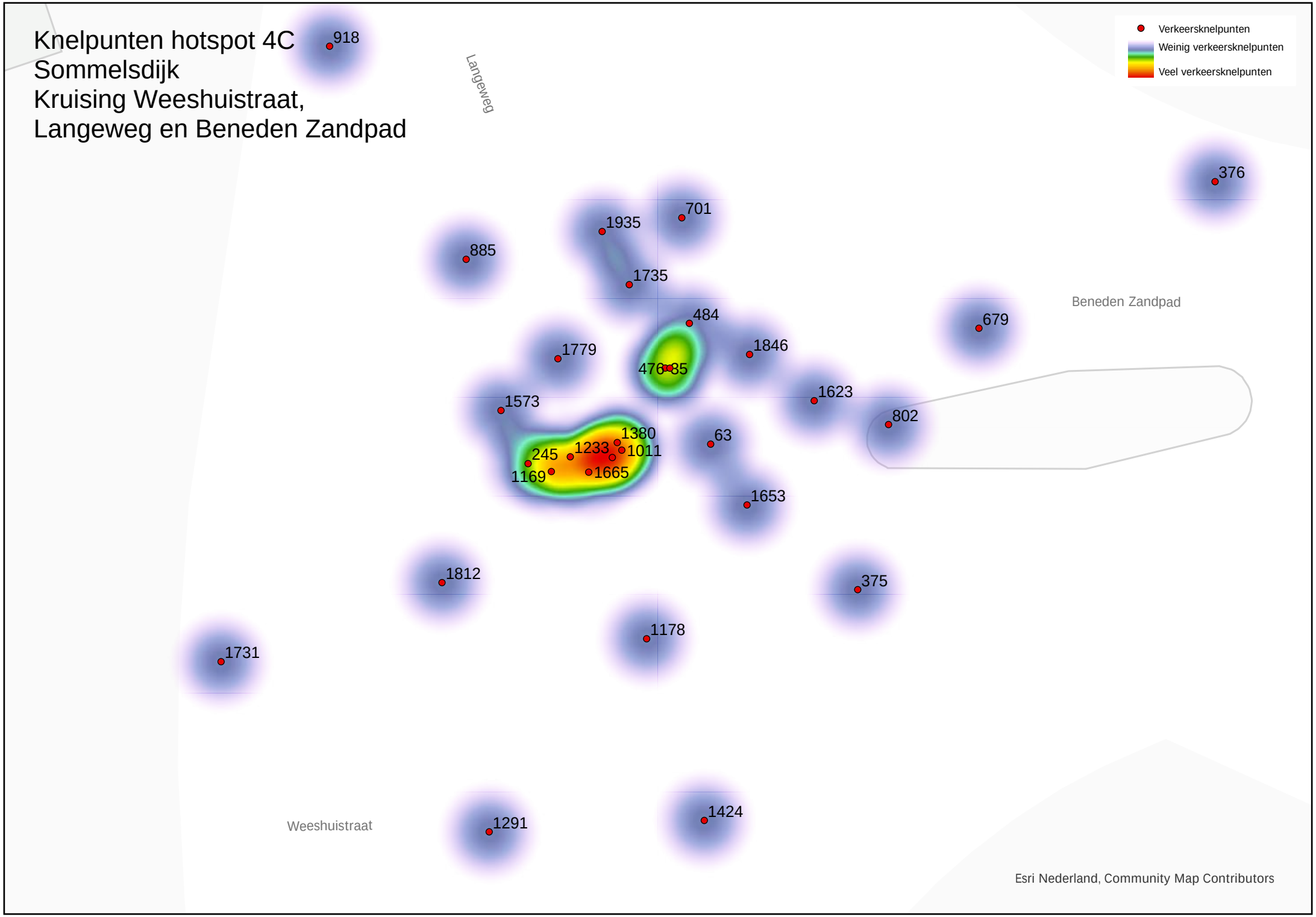
Knelpunten hotspot 4C
Sommelsdijk
Kruising Weeshuistraat,
Langeweg en Beneden Zandpad
Verkeersknelpunten
Weinig verkeersknelpunten
Veel verkeersknelpunten
Langeweg
Beneden Zandpad
Weeshuistraat
Esri Nederland, Community Map Contributors
918
376
701
1935
885
1735
484
679
1779
1846
476
85
1623
1573
802
1380
63
245
1233
1011
1169
1665
1653
1812
375
1178
1731
1291
1424

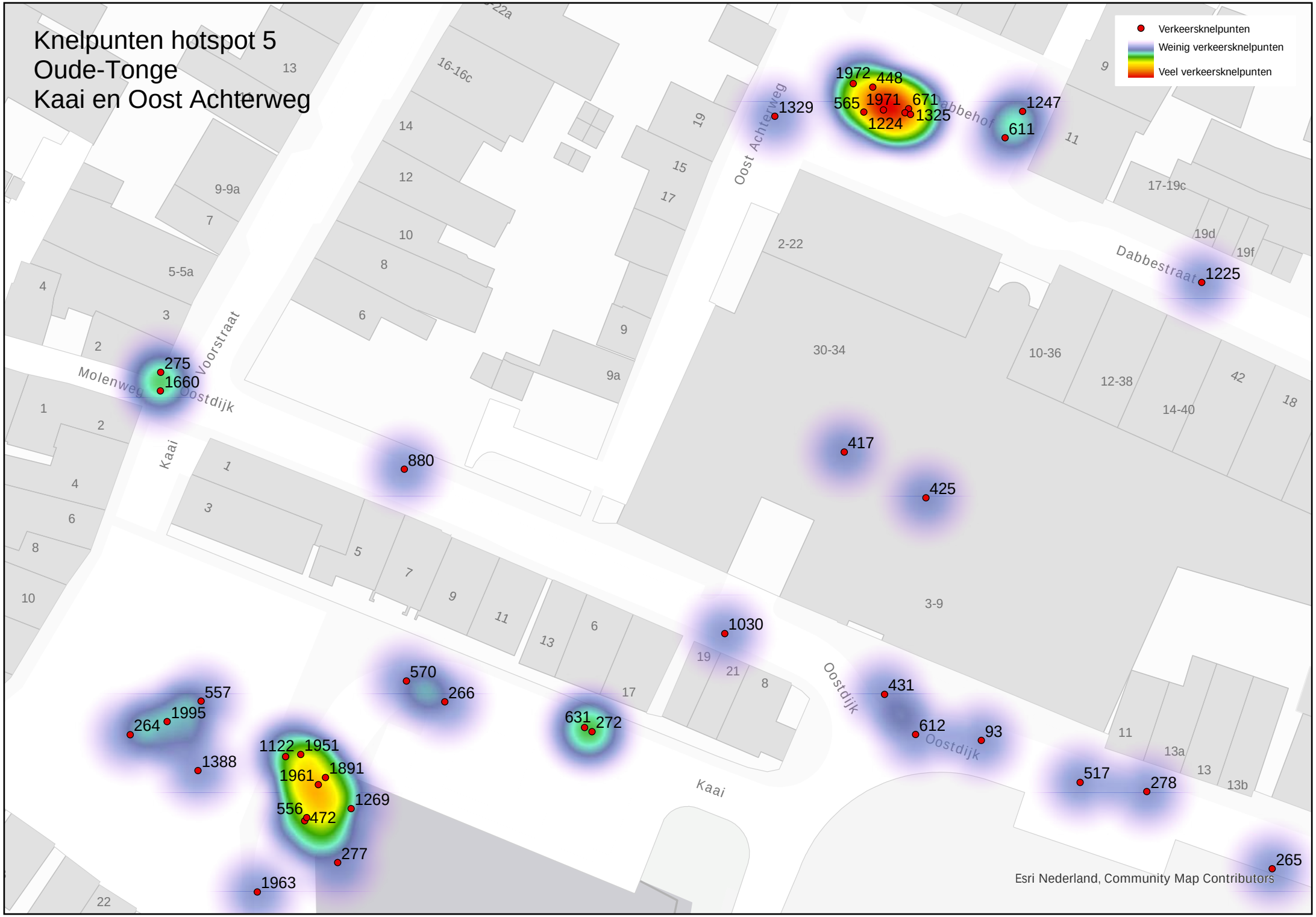
Knelpunten hotspot 5
Oude-Tonge
Kaai en Oost Achterweg
Verkeersknelpunten
Weinig verkeersknelpunten
Veel verkeersknelpunten
1972
448
565
1971
671
1325
1224
1329
1247
611
275
1660
880
417
425
1225
1030
570
266
557
1995
264
1388
631
272
431
612
93
1122
1951
1961
1891
556
472
1269
277
1963
517
278
265
Oost Achterweg
Dabbestraat
Voorstraat
Molenweg
Oostdijk
Kaai
Esri Nederland, Community Map Contributors

Goede voorbeelden

De volgende pagina’s geven weer welke goede voorbeelden in het verkeer de respondenten ervaren. Dit kan gaan over weinig overlast, goede doorstroming of goede punten van verkeersveiligheid. De voorbeelden zijn op kaart weergegeven.

Goede voorbeelden

Waarom is dit een goed voorbeeld van een verkeerssituatie?
Kies de meest belangrijke reden.

264 respondenten hebben in totaal 464 goede verkeerssituaties aangegeven in de gemeente.

Dit punt is overzichtelijk	161
Anders*	63
Er is genoeg parkeerplaats	51
Je kan hier prettig fietsen	40
Er is weinig verkeer	32
Je kan hier prettig lopen	25
Er gebeuren weinig ongelukken	22
Mensen houden zich aan de maximum snelheid	20
Er zijn weinig overstekende fietsers en/of voetgangers	2

** De antwoorden bij de categorie 'anders' zijn bij Kragten en de gemeente Goeree-Overflakkee bekend.*

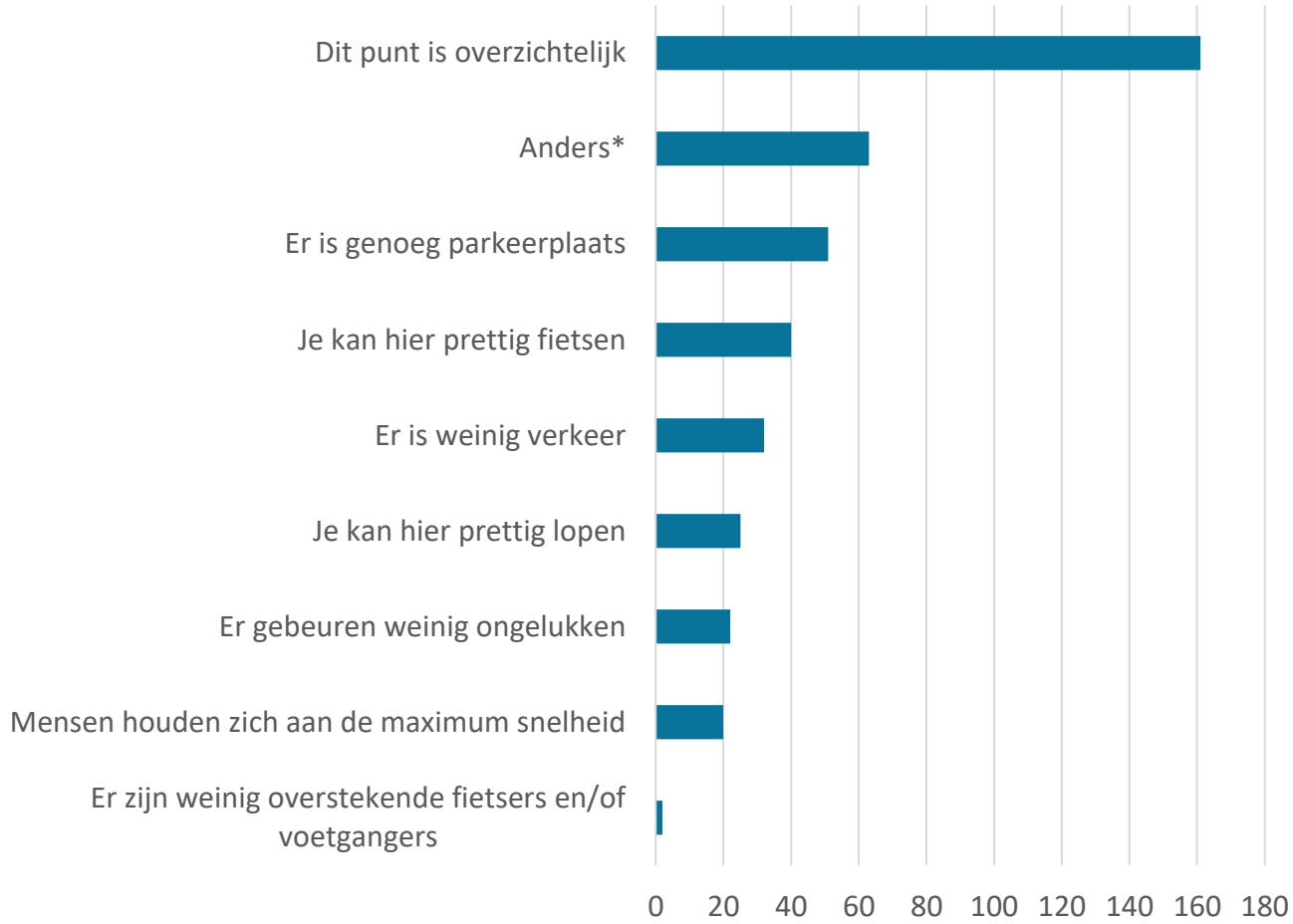

gemeente Goeree-Overflakkee

kragten

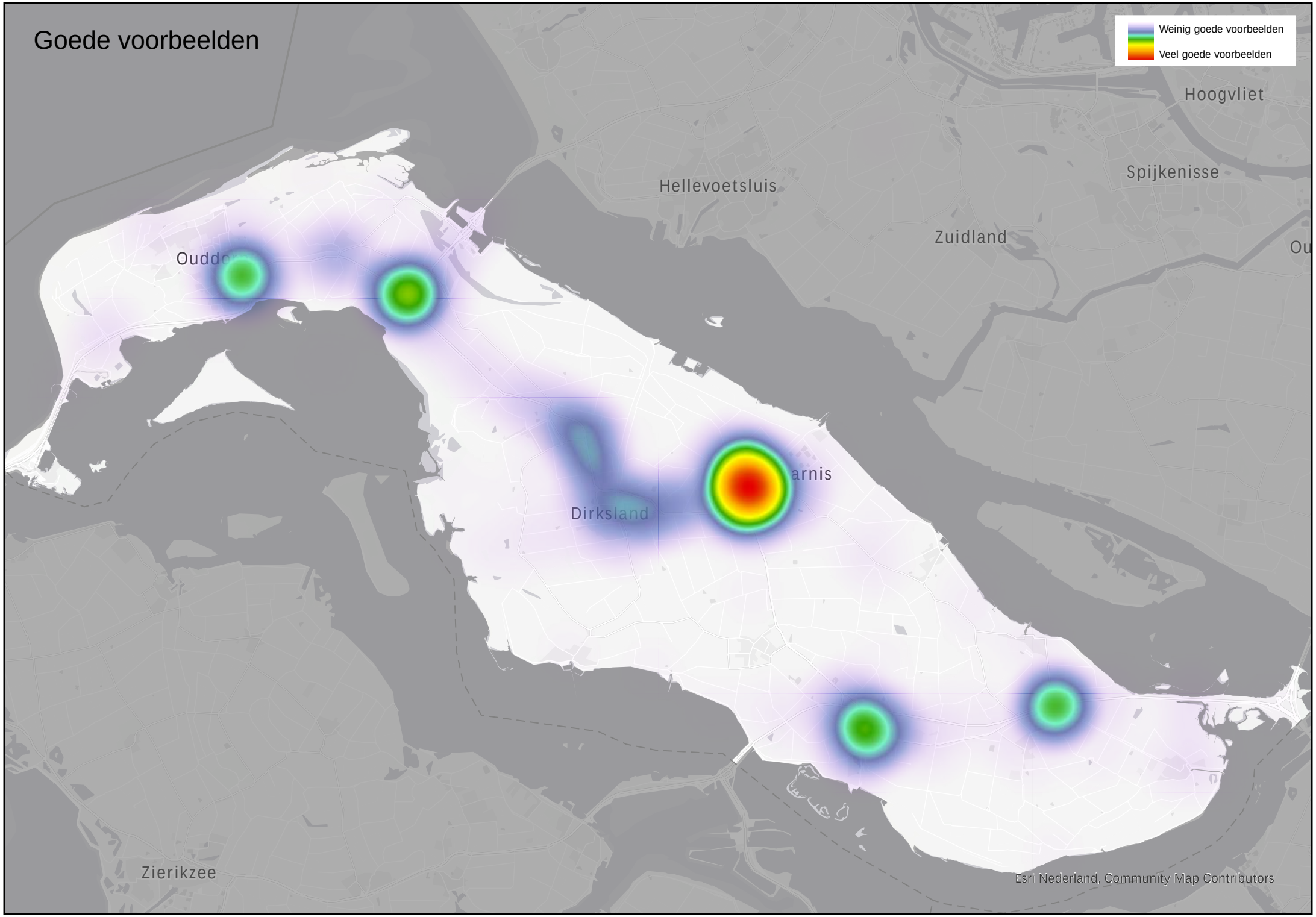
Goede voorbeelden
Weinig goede voorbeelden
Veel goede voorbeelden
Hoogvliet
Spijkenisse
Hellevoetsluis
Zuidland
Dirksland
Zierikzee
Esri Nederland, Community Map Contributors

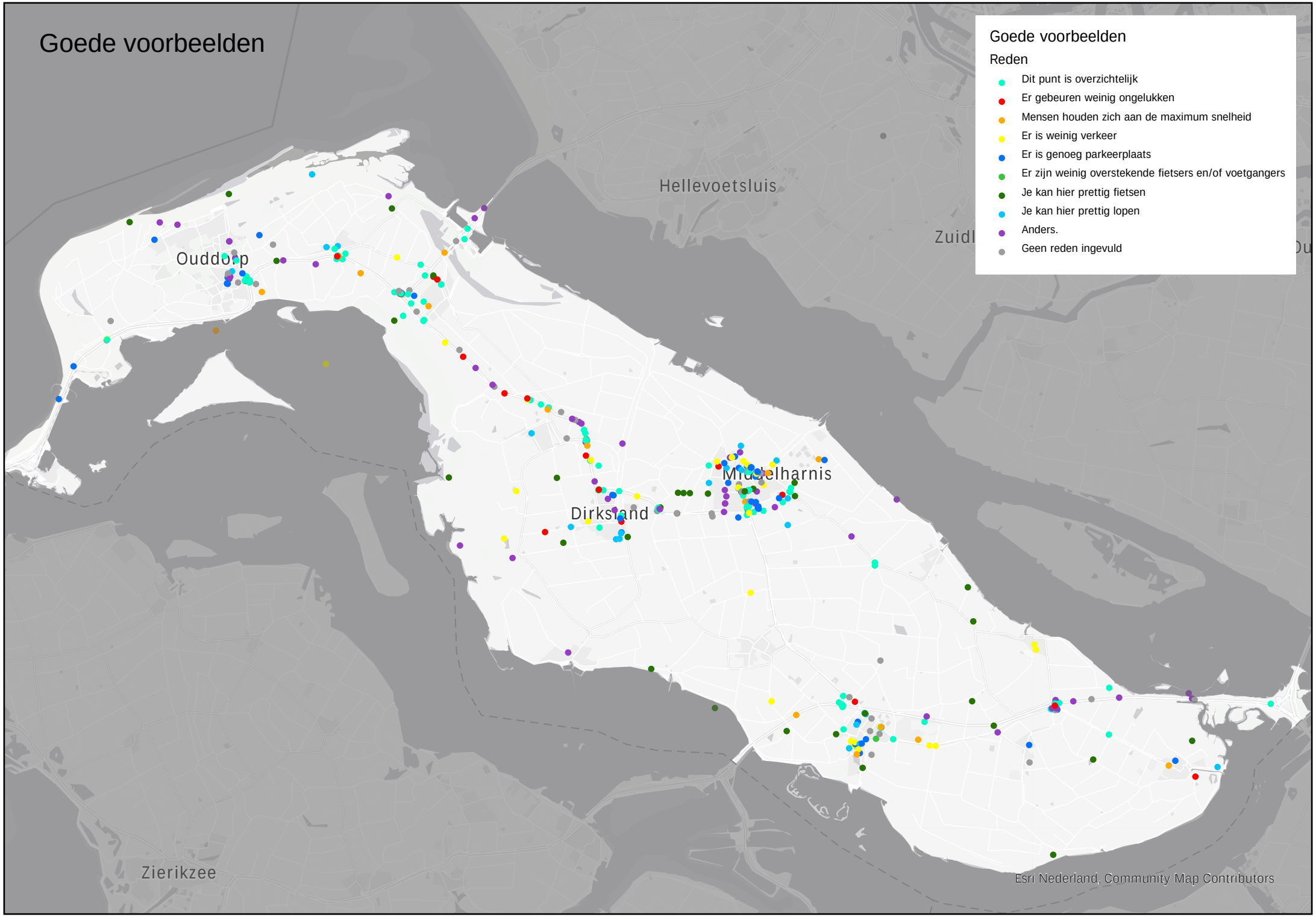
Goede voorbeelden
Goede voorbeelden
Reden
Dit punt is overzichtelijk
Er gebeuren weinig ongelukken
Mensen houden zich aan de maximum snelheid
Er is weinig verkeer
Er is genoeg parkeerplaats
Er zijn weinig overstekende fietsers en/of voetgangers
Je kan hier prettig fietsen
Je kan hier prettig lopen
Anders.
Geen reden ingevuld
Hellevoetsluis
Ouddorp
Middelharnis
Dirksland
Zierikzee
Esri Nederland, Community Map Contributors

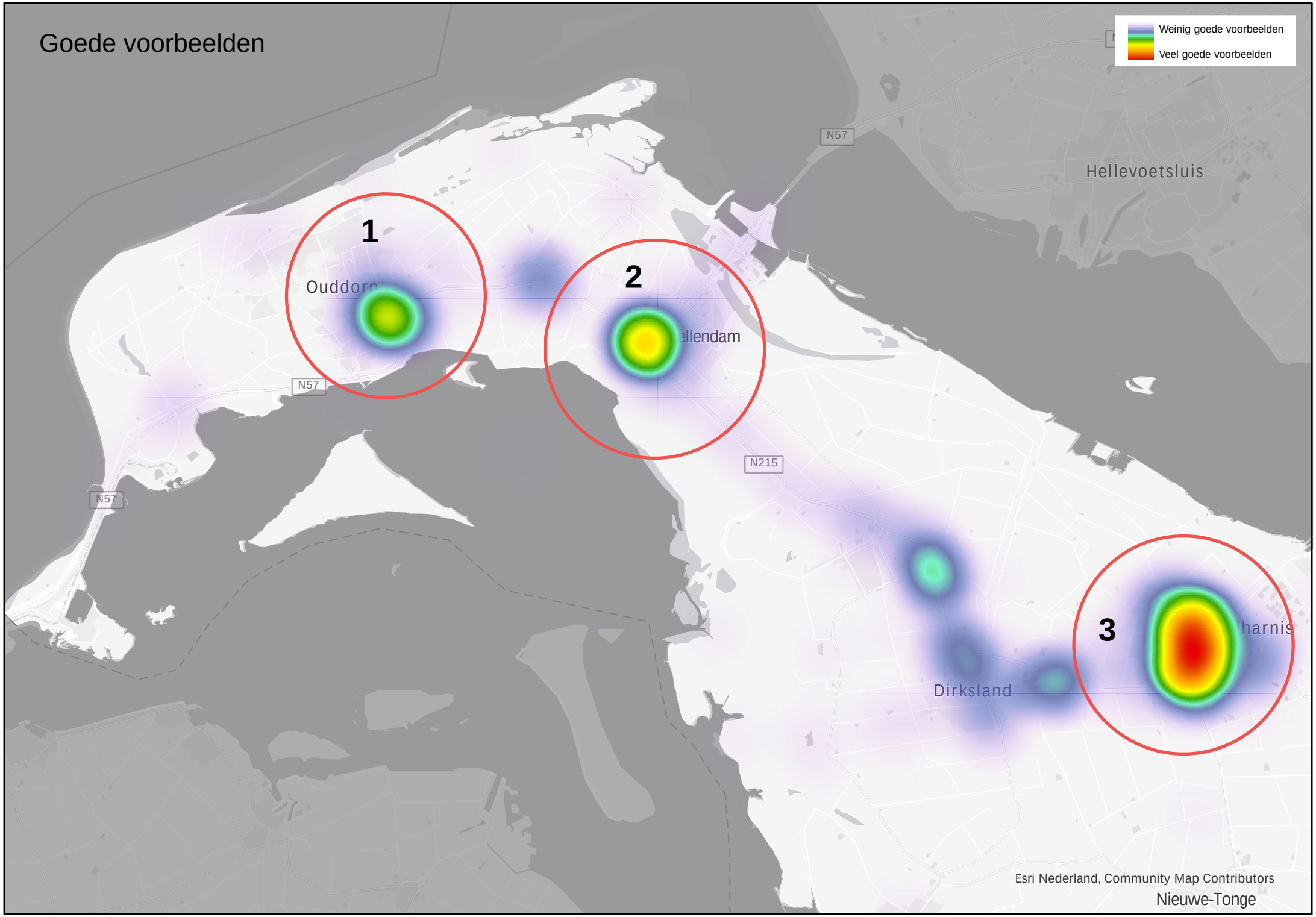
Goede voorbeelden
Weinig goede voorbeelden
Veel goede voorbeelden
1
2
3
N57
N57
N57
N215
Hellevoetsluis
Ouddorp
ellendam
Dirksland
harnis
Esri Nederland, Community Map Contributors
Nieuwe-Tonge

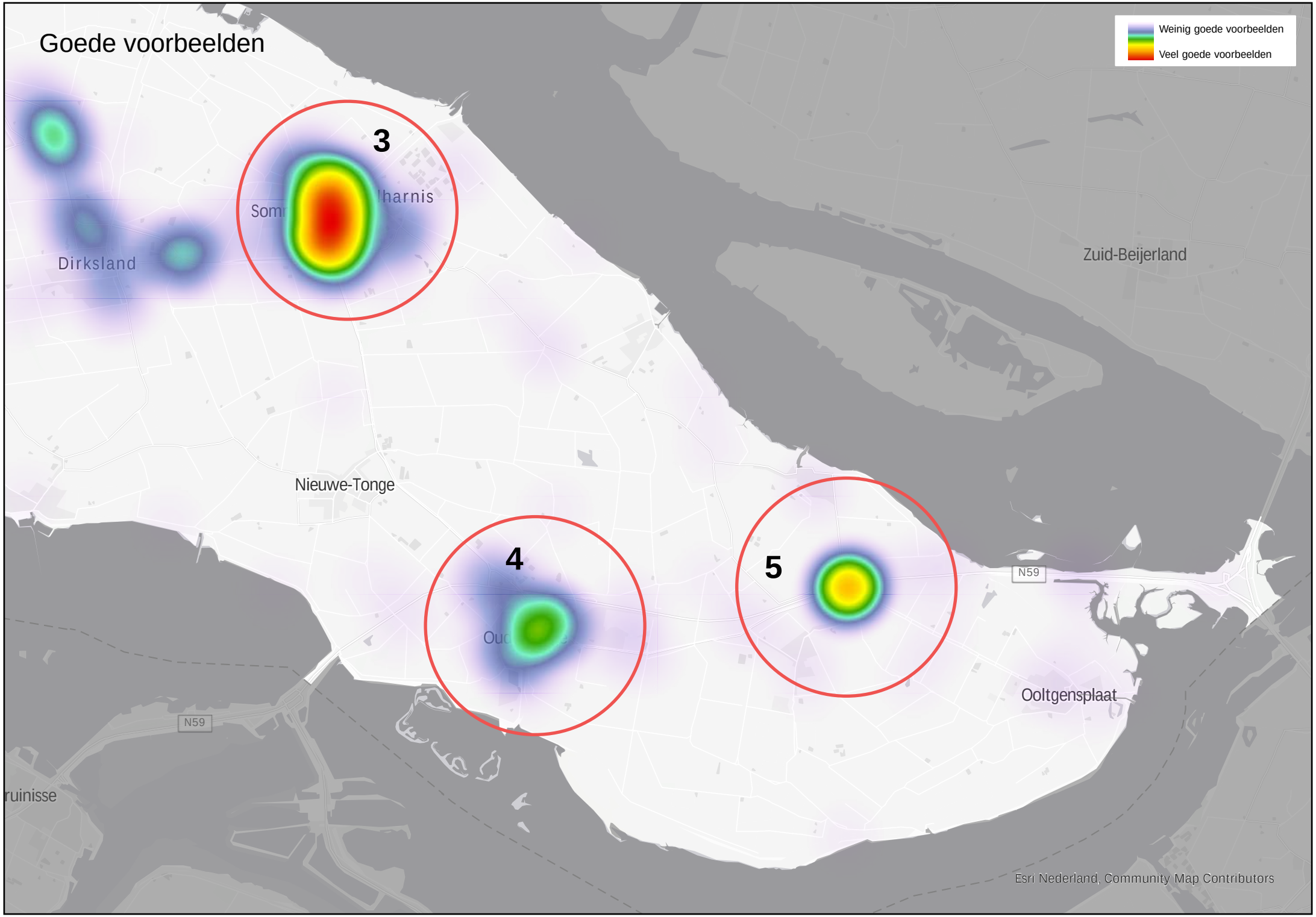
Goede voorbeelden
Weinig goede voorbeelden
Veel goede voorbeelden
3
4
5
Dirksland
Nieuwe-Tonge
Zuid-Beijerland
Ooltgensplaat
N59
N59
Esri Nederland, Community Map Contributors

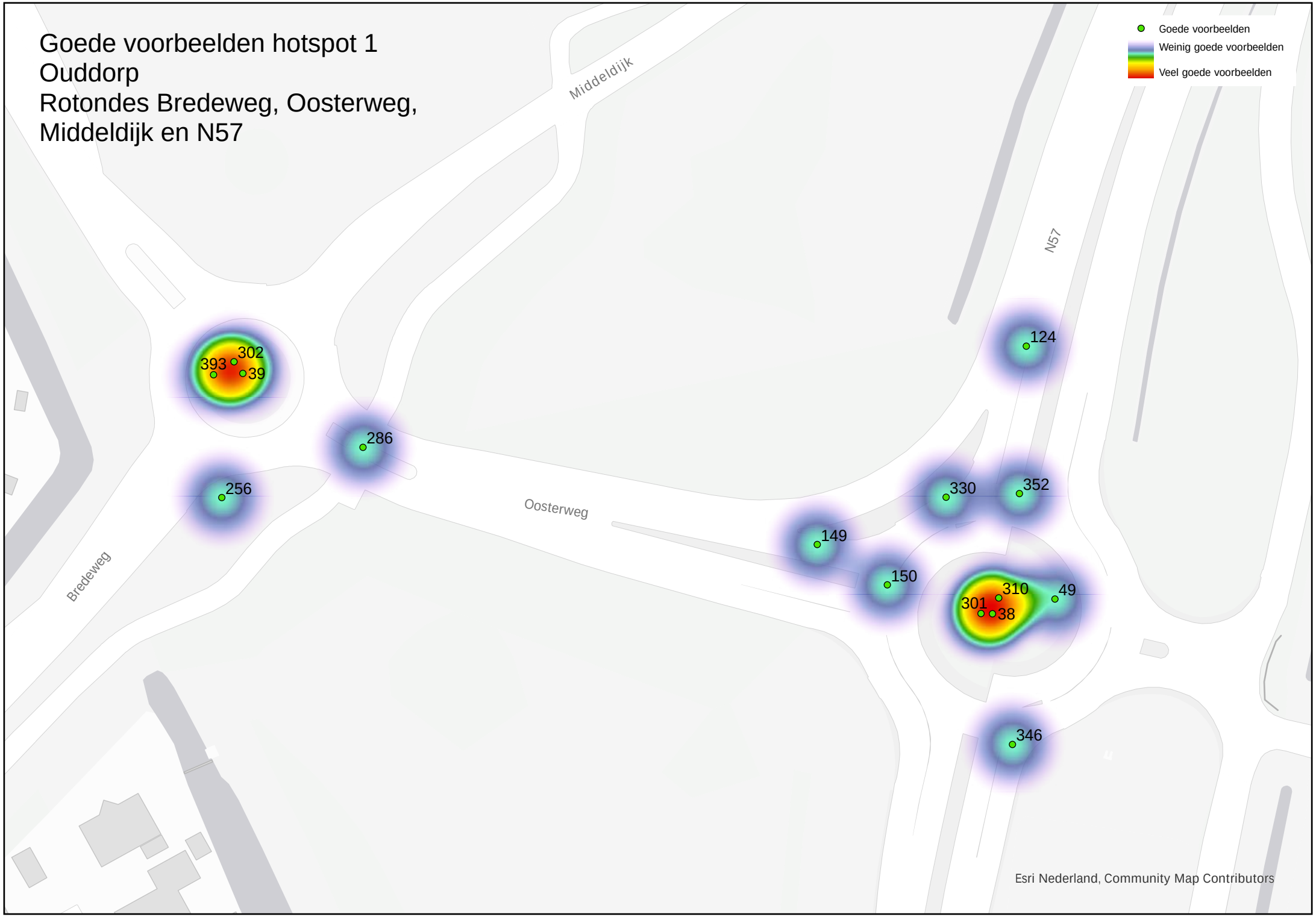
Goede voorbeelden hotspot 1
Ouddorp
Rotondes Bredeweg, Oosterweg, Middeldijk en N57
Goede voorbeelden
Weinig goede voorbeelden
Veel goede voorbeelden
Middeldijk
N57
Oosterweg
Bredeweg
302
393
39
286
256
124
330
352
149
150
310
301
38
49
346
Esri Nederland, Community Map Contributors

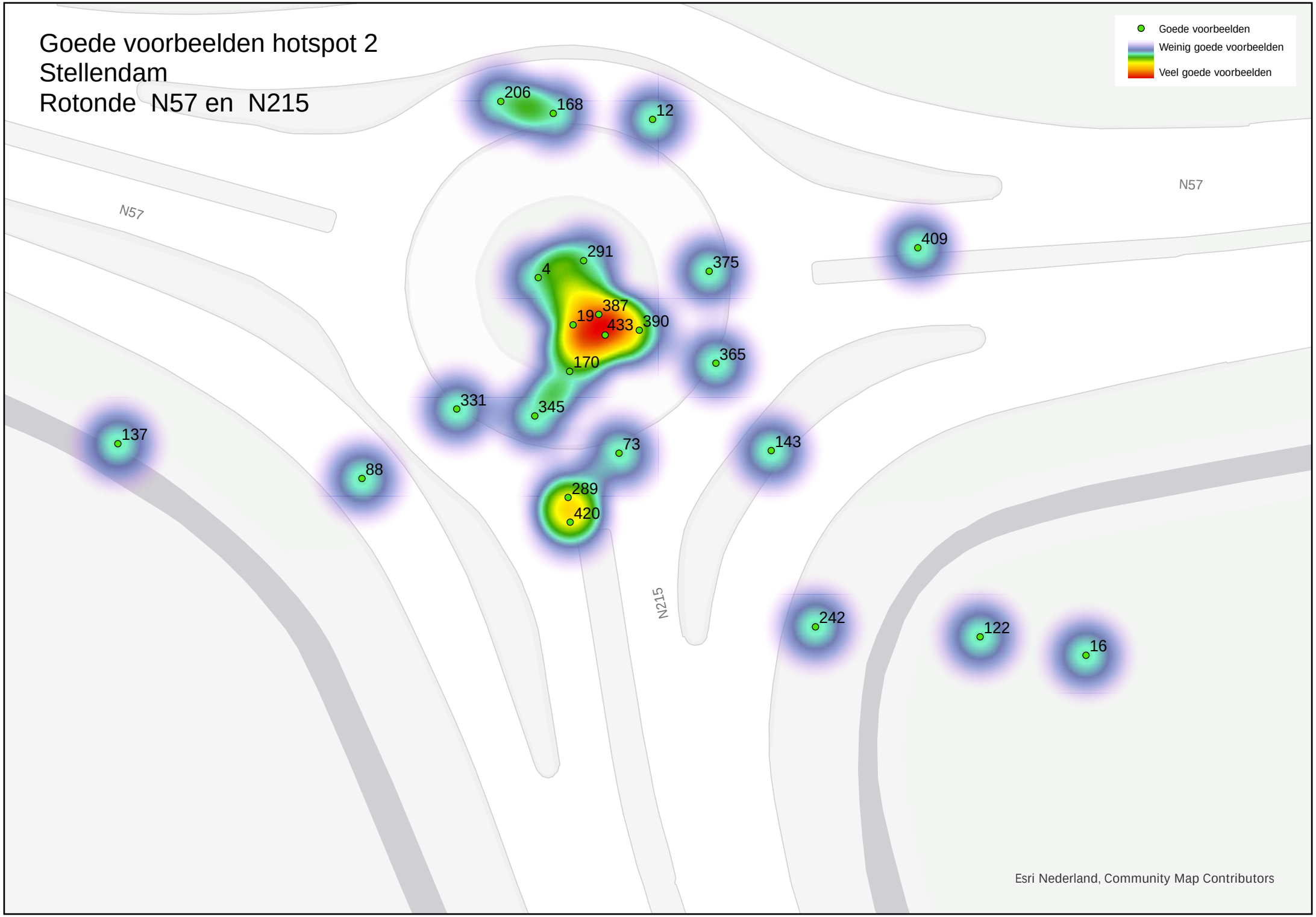
Goede voorbeelden hotspot 2
Stellendam
Rotonde N57 en N215
Goede voorbeelden
Weinig goede voorbeelden
Veel goede voorbeelden
206
168
12
N57
N57
409
291
4
375
387
19
433
390
365
170
331
345
137
73
143
88
289
420
N215
242
122
16
Esri Nederland, Community Map Contributors

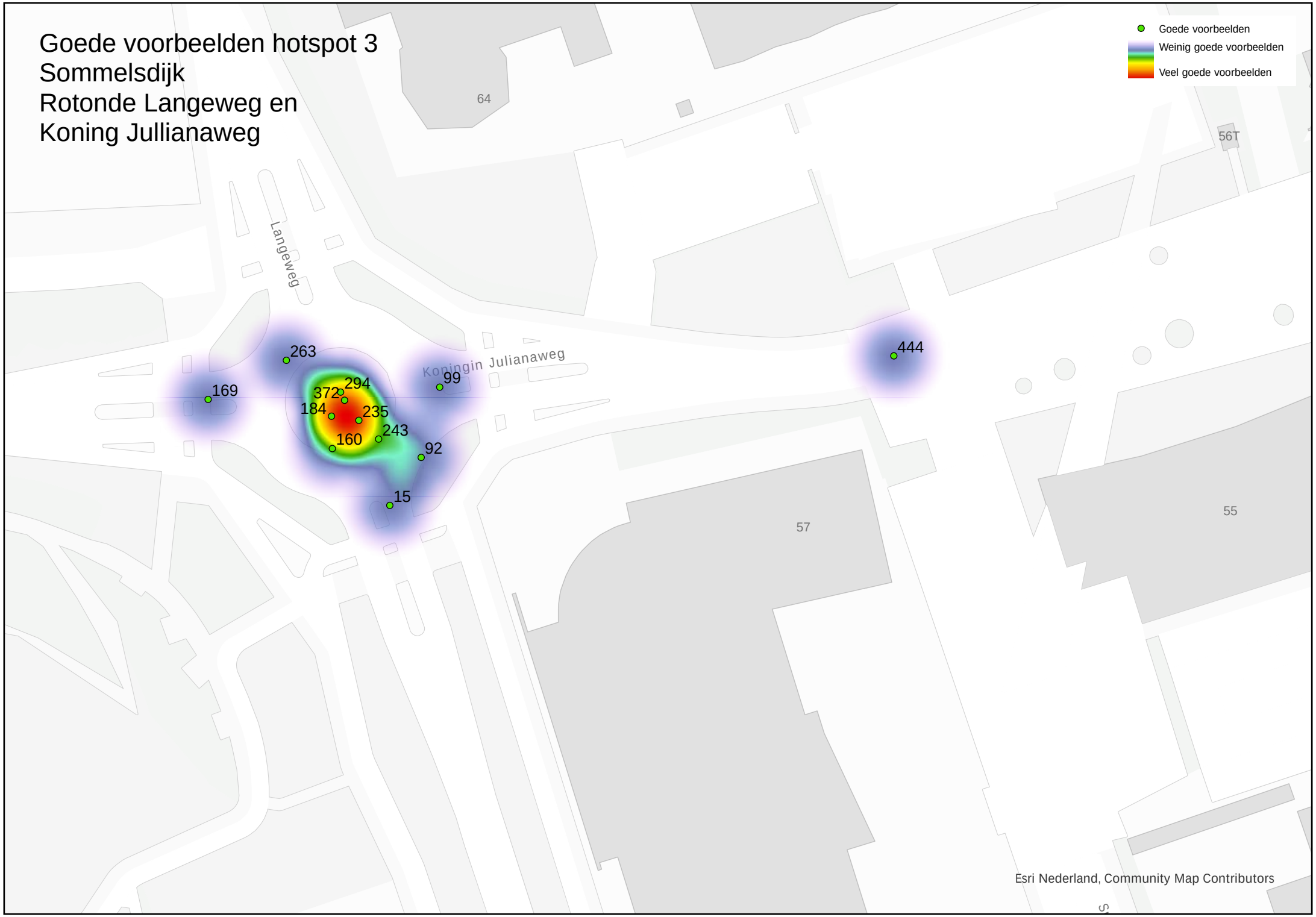
Goede voorbeelden hotspot 3
Sommelsdijk
Rotonde Langeweg en
Koning Jullianaweg
Goede voorbeelden
Weinig goede voorbeelden
Veel goede voorbeelden
Langeweg
Koningin Julianaweg
64
56T
55
57
263
169
372
294
184
235
243
160
92
15
99
444
Esri Nederland, Community Map Contributors

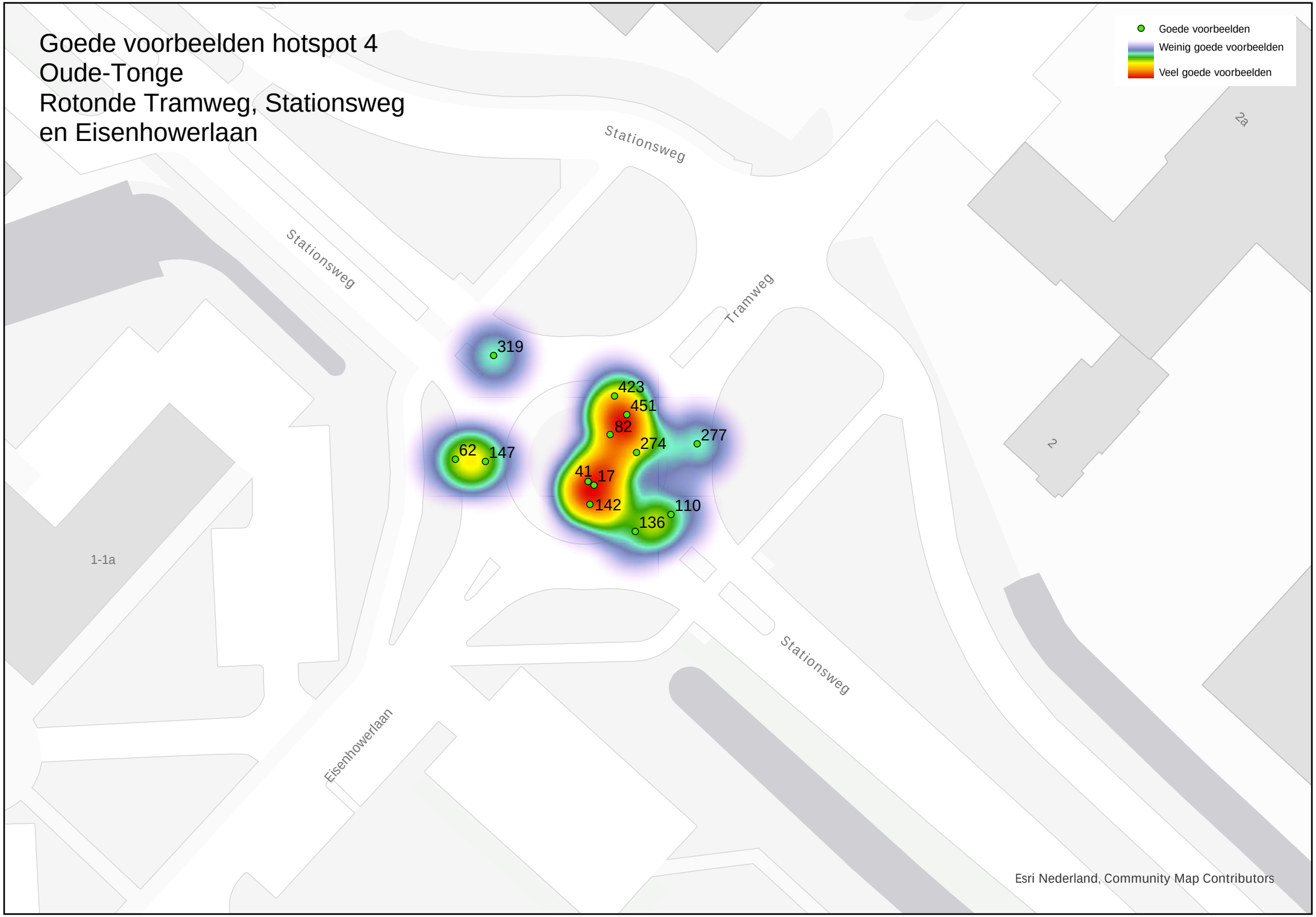
Goede voorbeelden hotspot 4
Oude-Tonge
Rotonde Tramweg, Stationsweg
en Eisenhowerlaan
Goede voorbeelden
Weinig goede voorbeelden
Veel goede voorbeelden
Stationsweg
Stationsweg
Tramweg
Stationsweg
Eisenhowerlaan
2a
2
1-1a
319
423
451
82
277
274
62
147
41
17
142
110
136
Esri Nederland, Community Map Contributors

Goede voorbeelden hotspot 5
Den Bommel
Bocht Schaapsweg
Goede voorbeelden
Weinig goede voorbeelden
Veel goede voorbeelden
N59
N59
N498
Schaapsweg
176
209
189
146
432
227
5
283
348
47
299
253
278
144
285
434
157
318
398
368
35
252
194
42
58
166
323
61
226
59
195
Esri Nederland, Community Map Contributors

Kaarten looproutes

De respondenten hebben hun looproutes richting verschillende bestemmingen op kaart ingetekend. De meest voorkomende routes zijn samengevoegd en weergegeven op een overzichtelijke kaart per bestemming.