

# 03 OVERLOOPGEBIED PARKEREN

## 04 terugkoppeling tweede participatieronde

### reacties schetsontwerp eerste participatieronde:

#### a. algemeen

- goed ontwerp, verbetering huidige situatie

#### b. groen

- veel bomen kan ook een probleem worden, bladeren (herfst) veel oudere mensen, onderhoud zoals nu onvoldoende.
- locaties bomen in relatie tot parkeerplaats (i.v.m vogelpoep, behoud oude bomen)

#### c. toerisme/recreatie

- nu lelijk en geen waardig onderdeel van het parelpad
- aandacht voor spelen achter de herbergier

#### d. mobiliteit

- behoud parkeerplaatsen in gebied en verbeter inpassing parkeerplaatsen met korte loopafstanden
- aantal parkeerplaatsen worden benut door grote werkbussen, die veel ruimte in nemen qua lengte en breedte,
- voor de ontsluiting van het parkeergebied ten oosten van de Herbergier (Achter 't Postkantoor en Gonzagaplein) is niet de meest logische

- keuze gemaakt. Kies voor een betere ontsluiting zonder verkleinen Arboretum
- vanaf parkeerplaats Achter het Postkantoor een directe toegang naar Arboretum
- rekening te houden met aanvoer materiaal voor concerten in de kapel van St. Louis. Denk aan vrachtwagens van 11 / 12 meter

#### e. klimaat

- parkeerplaatsen bestraten met opengewerkte stenen zodat er gras kan groeien en het hemelwater kan afvoeren
- er is reeds voldoende schaduw op plein naast Kapel Saint Louis

#### f. cultuurhistorie

- aandacht voor oudere aanzichten bijvoorbeeld aanzicht Kapel achter en zijaanzicht

#### g. gebruik van de ruimte (pleinen, hoven, tuinen en parken)

- voorkom overlast, creëer meer veiligheid door het ontwerp
- géén waterplein, meer rust het geluid dat vanuit de tunneltjes richting het plein gaat komen, komt als een versterker



schetsontwerp januari 2023

### wat hebben we met uw reacties gedaan?

- De raad heeft 23 maart 2023 ingestemd met het ontwerp van het plein (ipv parkeerplaats) aan het Aloysiushof naast Kapel Saint Louis.
- De uitwerking van het ontwerp van het plein naar definitief ontwerp (DO) wordt verder opgepakt als duidelijkheid is over de toekomstige activiteiten in de kapel van Saint Louis.
- Aspecten als veiligheid, geluidsoverlast, laden en lossen, speelaanleidingen worden in fase DO meegenomen en uitgewerkt.
- Bij de definitieve keuze van de type bomen wordt hinder van vogelpoep zo veel mogelijk voorkomen.
- Inpassing extra parkeerplaatsen aan westzijde Herbergier op kortere loopafstand.
- Ontsluitingsweg en situering parkeerplaats Achter 't Postkantoor naar Ankerstraat aangepast. Arboretum blijft in huidige vorm intact.
- Directe toegang vanaf parkeerplaats Achter het Postkantoor naar Arboretum.




# 02 DEELGEBIED ALOYSIUSHOF

voorlopig inrichtingsplan



voorlopig inrichtingsplan januari 2023

## legenda

- |   |  |   |                                       |
|---|--|---|---------------------------------------|
|    | pleinverharding  |    | parkeren mindervalide                 |
|    | parkeren - klinkerverharding<br>kleur: rood            |  | haag                                  |
|    | wandelgebied - klinkerverharding<br>kleur: rood        |  | plantvakken                           |
|   | rijbaan - klinkerverharding<br>kleur: rood genuanceerd |  | waterplein / flexibele spelaanleiding |
|  | bomen bestaand   |  | zitelement                            |
|  | bomen nieuw  |  | fietsnietjes                          |
|  | verlichting  |  | ondergrondse containers               |
|  | fasegrens  |   |                                       |

fase 2a: voorlopig ontwerp januari 2023; uitvoering gereed juli 2023  
 fase 2b: onder voorbehoud van de toekomstige exploitatie / activiteiten  
 in de Kapel Saint Louis




# 03 OVERLOOPGEBIED PARKEREN

voorlopig inrichtingsplan

# 04

## legenda

-  pleinverharding
-  loopverharding
-  rijverharding
-  parkeren
-  parkeren halfopen verharding
-  halfverharding
-  boom bestaand
-  boom nieuw
-  plantvak
-  haag



voorlopig inrichtingsplan augustus 2023



# OPENBARE RUIMTE RELIGIEUS ERFGOED OUDENBOSCH

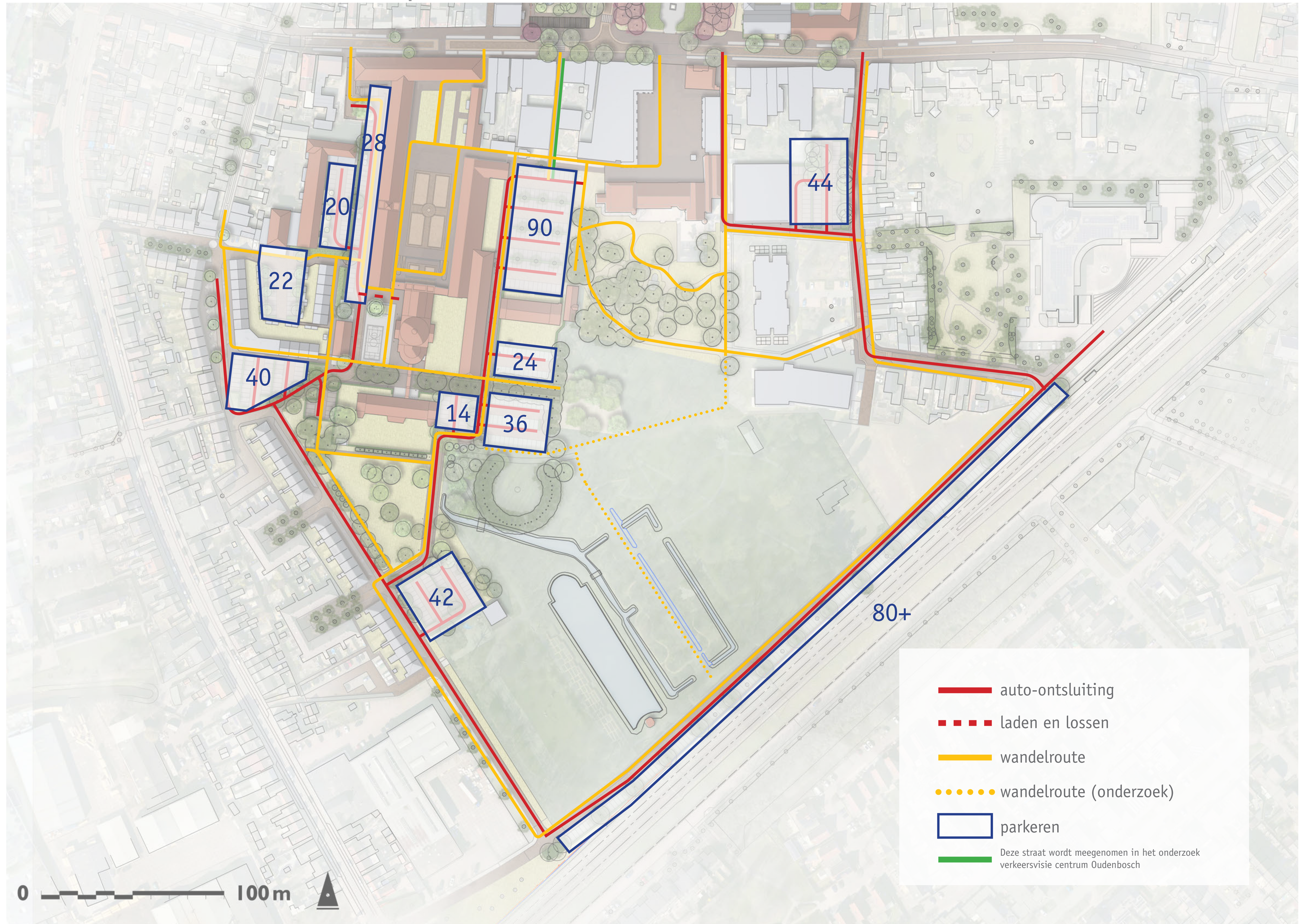




03  
04

# OVERLOOPGEBIED PARKEREN

themakaart routes en parkeren



voorlopig inrichtingsplan augustus 2023



## OPENBARE RUIMTE RELIGIEUS ERFGOED OUDENBOSCH





# 03 OVERLOOPGEBIED PARKEREN

uitsnede omgeving Saint Louis

04

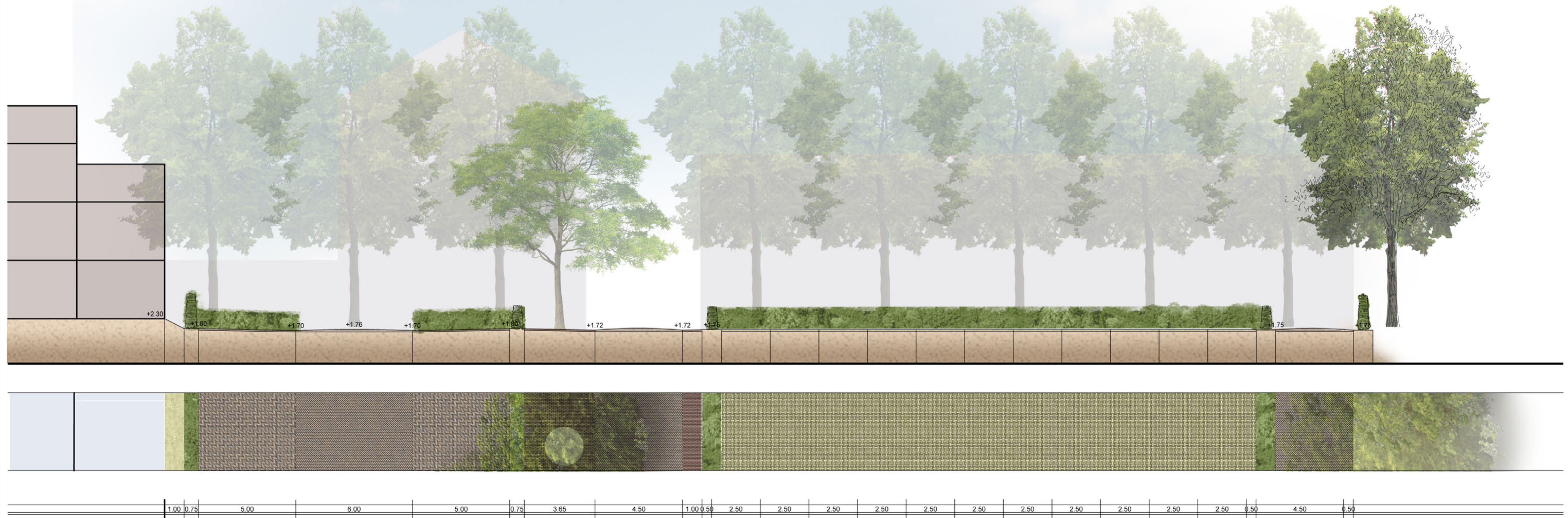




# 03 OVERLOOPGEBIED PARKEREN

## 04 profielen

profiel I





# 03 OVERLOOPGEBIED PARKEREN

## 04 profielen

profiel J





# 03 OVERLOOPGEBIED PARKEREN

## 04 profielen

profiel k





03  
04

# OVERLOOPGEBIED PARKEREN

uitsnede omgeving Lollestraat / Tivoli





# 02 DEELGEBIED ALOYSIUSHOF EN PARKEREN

vervolg en planning

03  
04

1. omgeving St. Anna en Basiliek
2. omgeving Mariaschool en St. Louis
3. omgeving Mariabouw en Collegestraatje
4. omgeving Ankerstraat, Parklaan en Arboretum
5. omgeving Maria ter Engelen
6. Jan Gielenplein
7. parkeerterrein Mariaschool
8. herinrichting Ringstraat en Talud
9. parkeerterrein Leliestraat / Ankerstraat
10. ontsluitingsweg Herbergier
11. parkeerterrein Lollestraat
12. hoek Arboretum
13. Markt t.h.v. Jan Gielenplein
14. Markt t.h.v. Basiliek en St. Anna
15. Kerketuin
16. verbinding Lollestraat / Collegestraatje



## planning en vervolgstappen

- |   |                           |
|---|---------------------------|
| • informatiebijeenkomst   | 25 september 2023         |
| • beplanting en bomen Aloysiushof (2a)  | november 2023             |
| • uitwerken uitloopgebied parkeren naar definitief ontwerp en uitvoering Lollestraat (11), verbindingstraat (16), Collegestraat (3) en Parklaan (4)   | september - december 2023 |
| • uitwerken uitloopgebied parkeren naar definitief ontwerp en uitvoering Leliestraat (9), ontsluitingsweg (10), parkeerplaats Ankerstraat (4), hoek Arboretum (12) en parkeerplaats ten oosten van Herbergier (3) | november - februar 2024   |
| • uitwerken definitief ontwerp plein Aloysiushof (2b)   | 2e kwartaal 2024          |