

Open Planproces Westerzeedijk

ONTWIKKELING VAN EEN UNIEK GEBIED

Samen met inwoners, belanghebbenden en partners komen tot de ontwikkeling van een aantrekkelijk Westerse dijkgebied voor iedereen.



UITDAGINGEN? :

- *Zeedijk met reserveringszone
- *Het rommelige, achterliggende gebied
- *Strand en de slikvorming



23 JANUARI INVENTARISEREN WENSEN EN IDEEËN

woningen, park,
speelplaats, zwembad,
Hegwiersterfjeld,
sterrenkijken,
vogelgebied, tiny
houses, trekkershutten,
zaalruimte etc.etc.etc.



5 JUNI OPBRENGSTEN EN STEDENBOUWKUNDIG RAAMWERK

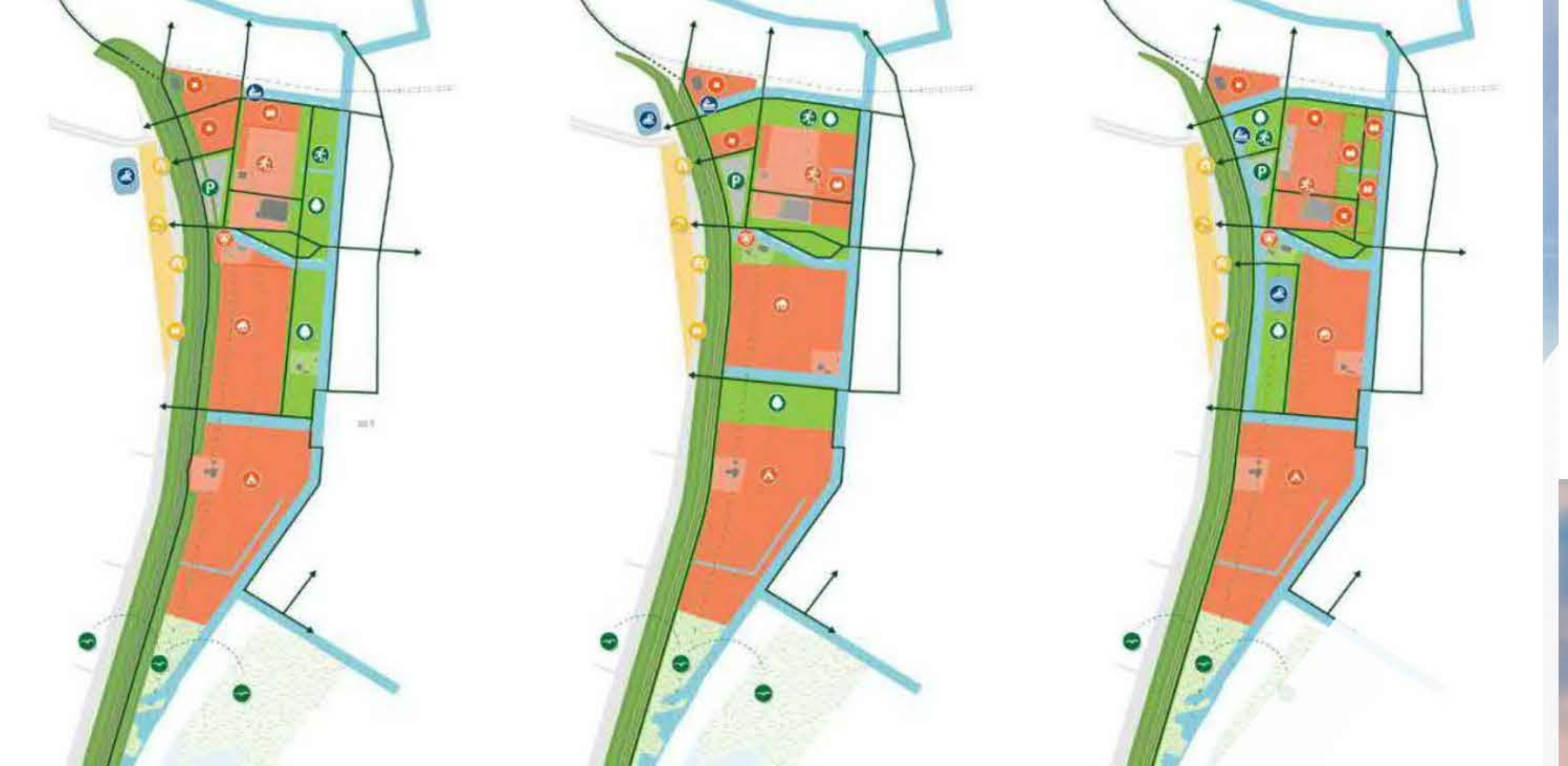


QUICK WINS

- Een wandelverbinding tussen het Westerse dijkgebied en de oostzijde van Harlingen.
- Aanpassing van de inrichting van de weg Westerse dijk
- Zwemlocatie
- Het plaatsen van (tijdelijke) speel- en/of fitnessstoestellen, zowel binnen- als buitendijks.



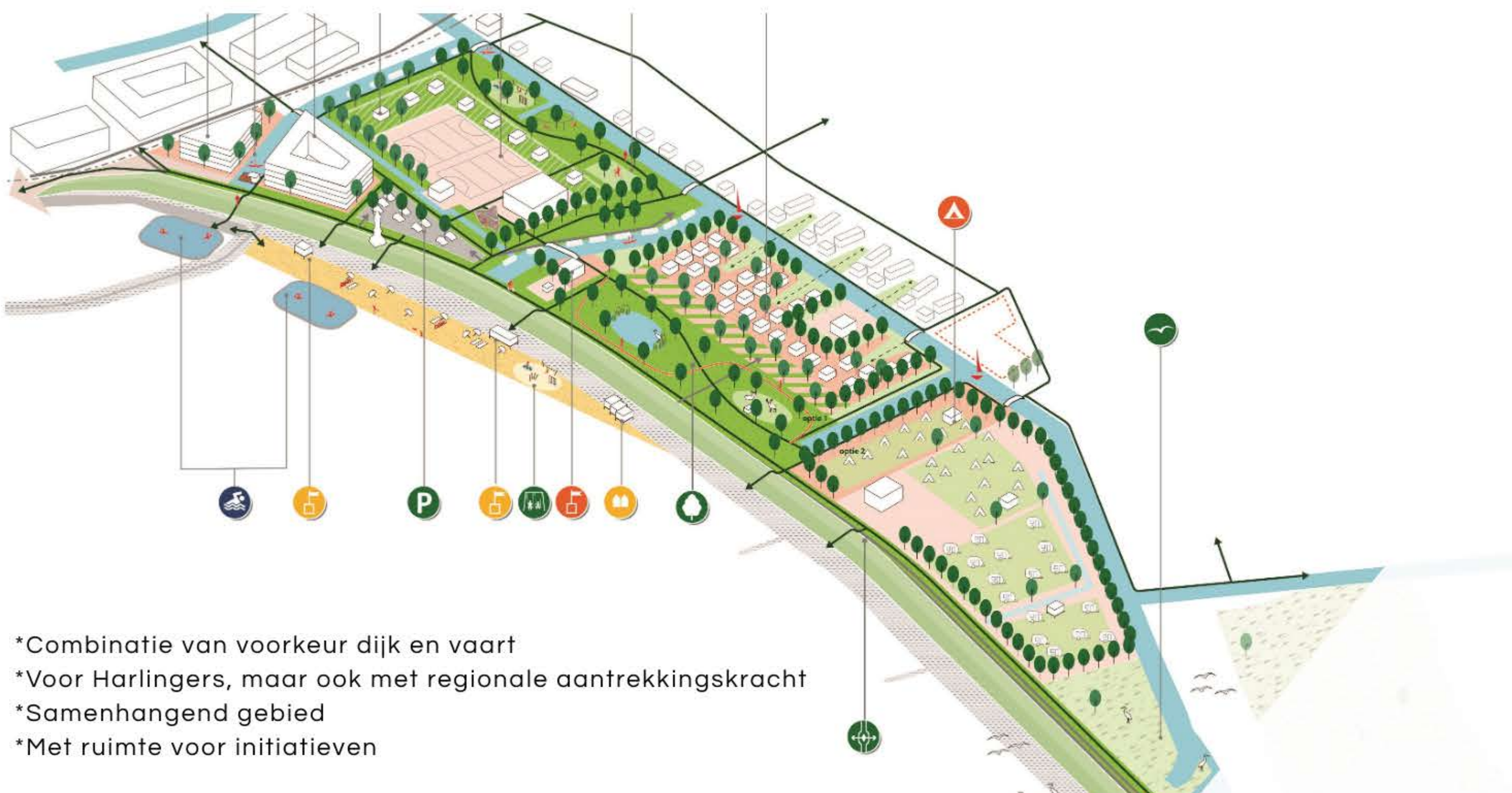
17 JULI MODELLEN VOOR HET RUIMTELIJK GEBIED



“Uitgangspunt in alle modellen is het verweven van dijk en strand met de Bolswardervaart en het achterliggende (woon)gebied. Ook gaan alle modellen uit van bereikbaarheid voor auto's vanaf de Westerse dijk en voor fietsers en voetgangers vanaf alle zijden, door aanleg van nieuwe routes.”

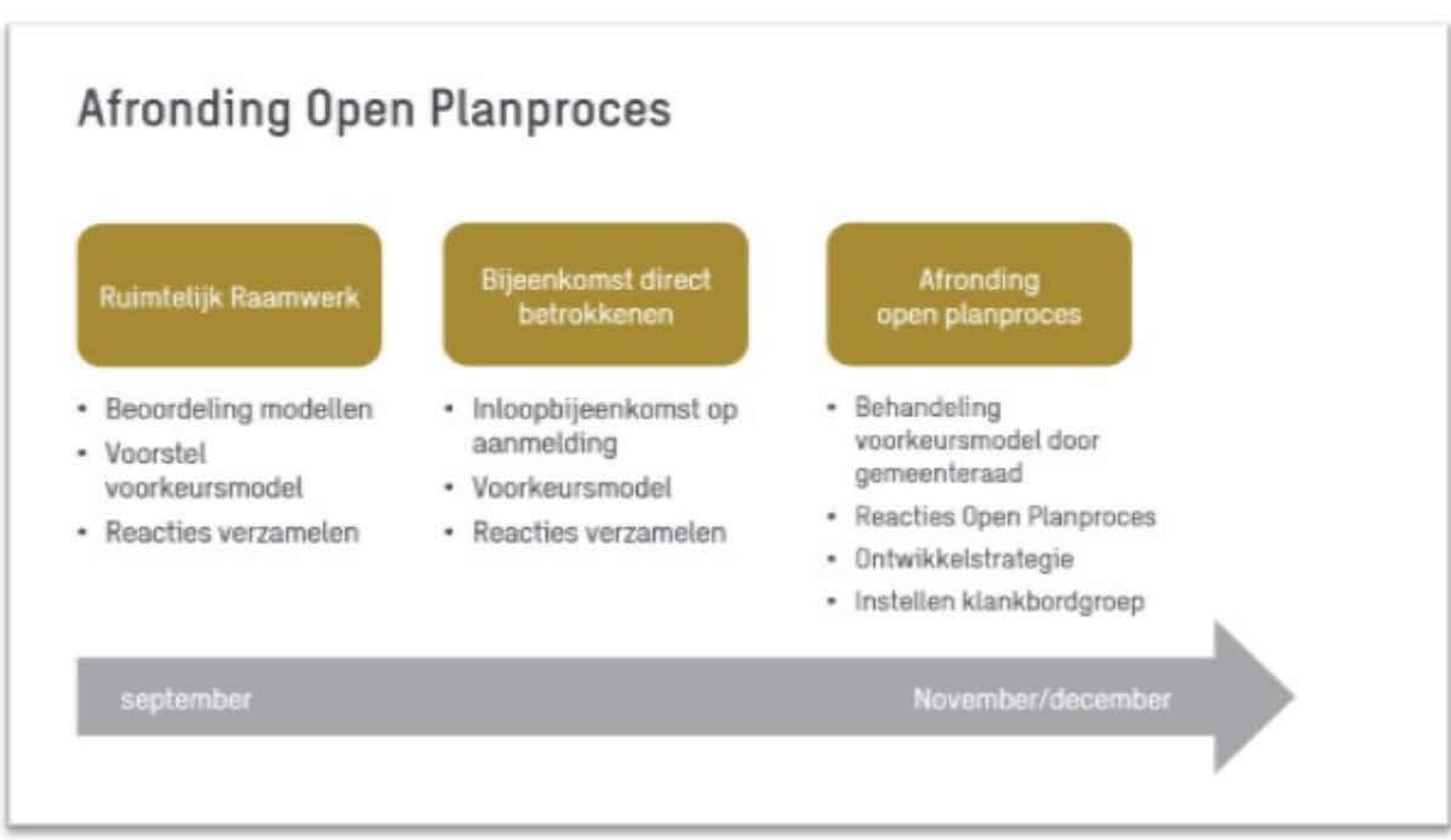


17 SEPTEMBER PRESENTATIE VOORKEURSMODEL



- *Combinatie van voorkeur dijk en vaart
- *Voor Harlingers, maar ook met regionale aantrekkingskracht
- *Samenhangend gebied
- *Met ruimte voor initiatieven

FOLLOW UP T/M DECEMBER



EN DAARNA.....

ONTWIKKELSTRATEGIE

PROJECTVOORBEREIDING
EN
PLAN

UITVOERING