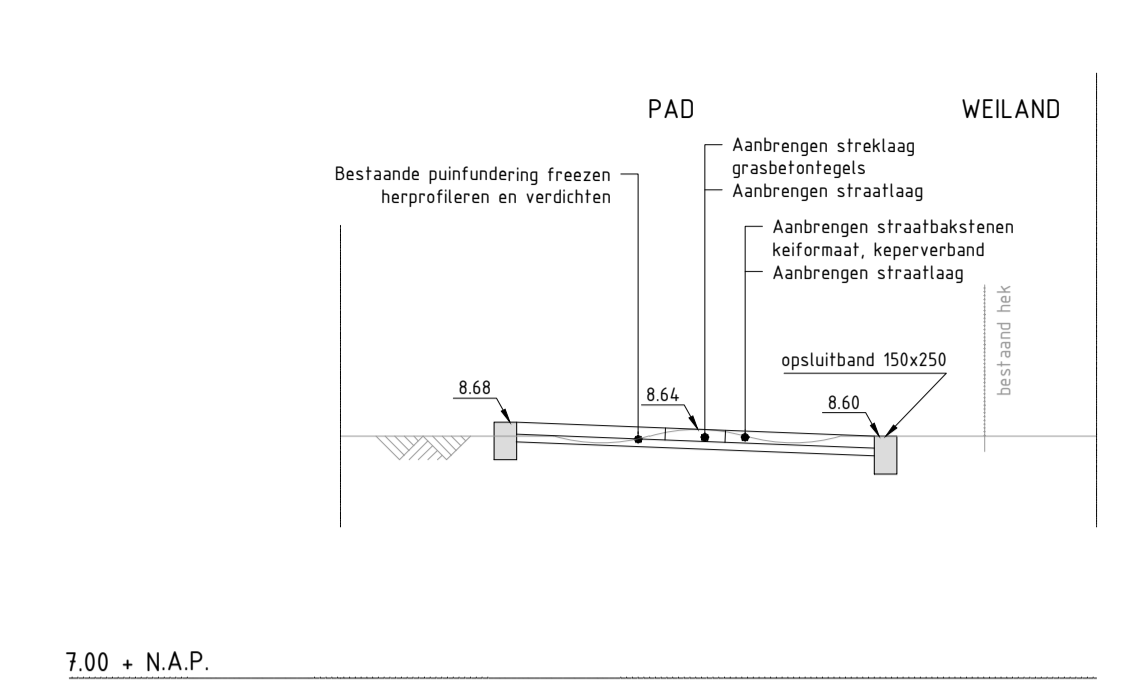


HOOGTE	8.70	8.79	8.80	8.75	8.81
AFSTAND	0.00	1.55	8.67	20.64	29.50

DOORSNEDE A-A

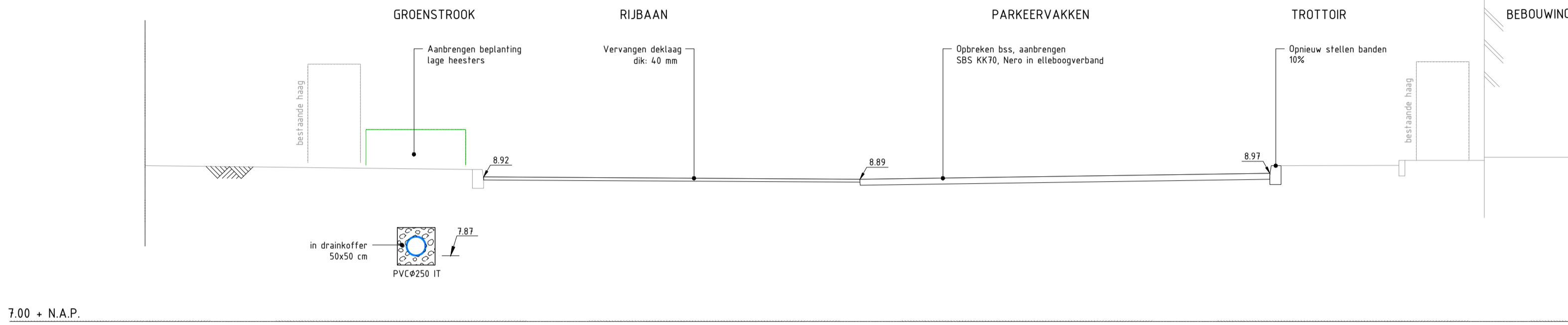
SCHAAL 1:50



HOOGTE		
AFSTAND	0.00	5.00

DOORSNEDE D-D

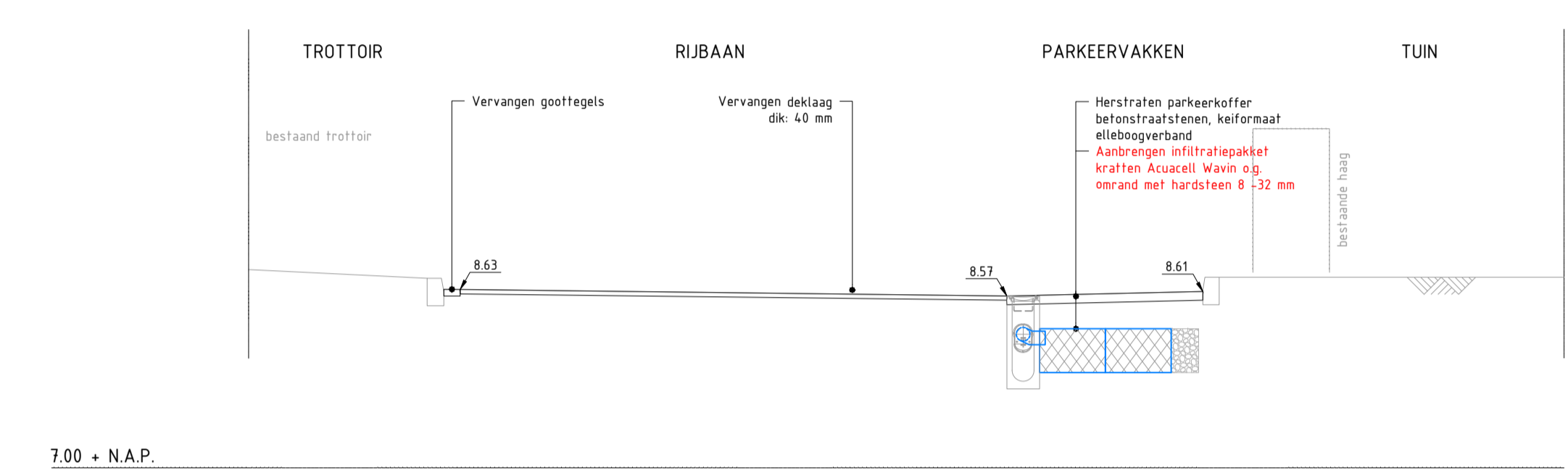
SCHAAL 1:50



HOOGTE	8.70	8.89	9.07	9.14
AFSTAND	0.00	9.47	16.50	17.70

DOORSNEDE B-B

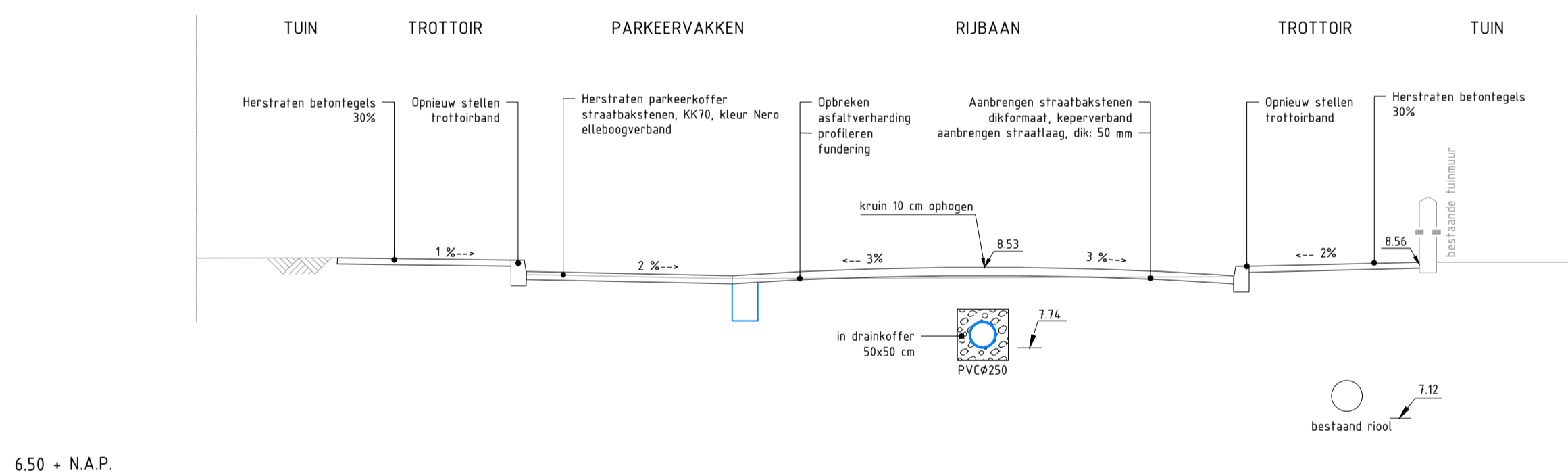
SCHAAL 1:50



HOOGTE	8.86	8.70	8.57	8.74
AFSTAND	0.00	1.78	6.92	12.00

DOORSNEDE C-C

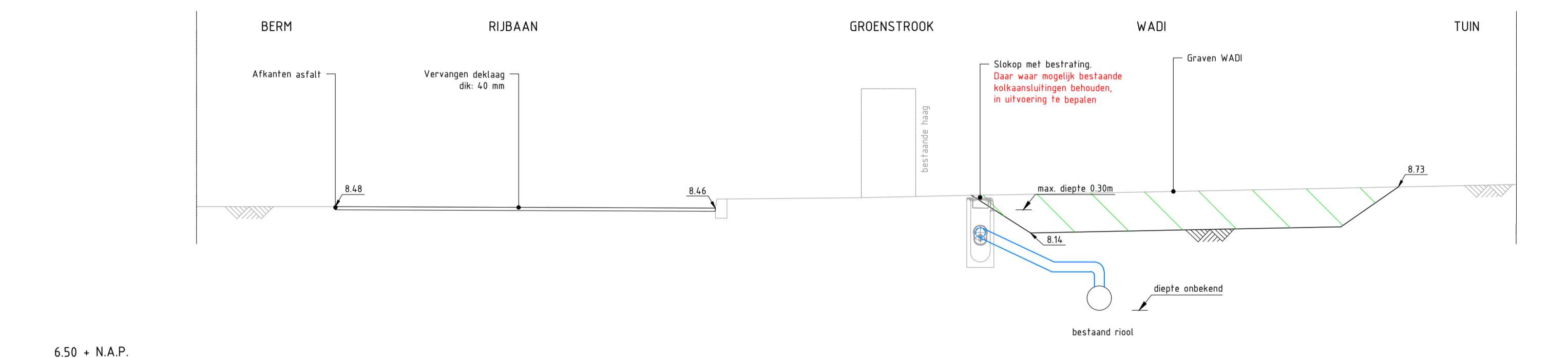
SCHAAL 1:50



HOOGTE	8.62	8.62	8.63	8.62	8.58	8.58
AFSTAND	0.00	5.24	7.70	10.15	11.97	13.50

DOORSNEDE E-E

SCHAAL 1:50

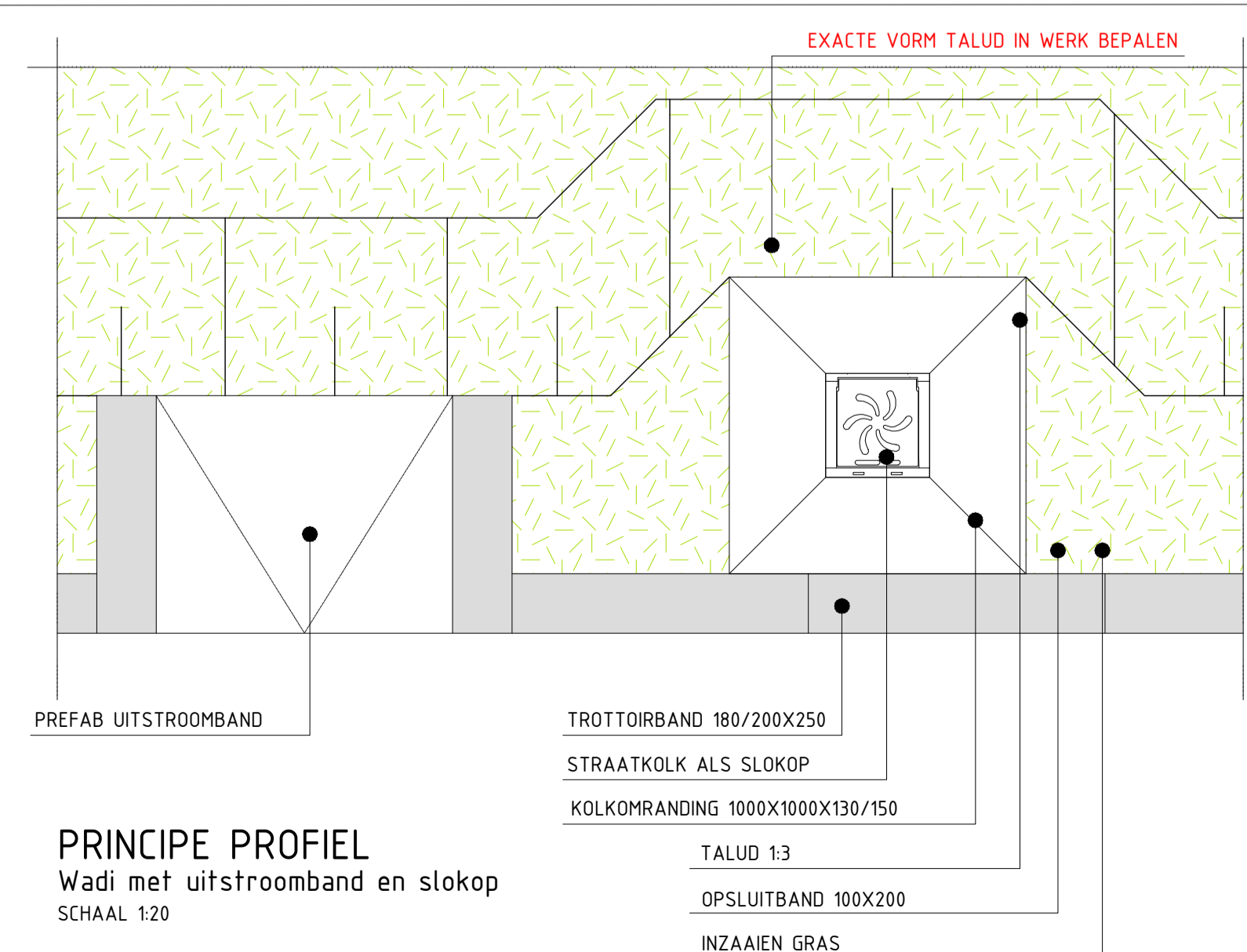


HOOGTE	8.48	8.58	8.68
AFSTAND	0.00	6.77	12.73


DOORSNEDE F-F

SCHAAL 1:50

- LEGENDA**
- Bestaand maaiveld
 - Nieuwe verharding
 - Nieuwe hoogte
 - Ontgraven
 - Aanvullen



PRINCIPE PROFIEL
Wadi met uitstroomband en slokop
SCHAAL 1:20



Alle hoogte maten t.o.v. NAP(in meters) en lengtematen in meters tenzij anders is aangegeven

gemeente Heumen **CONCEPT**

Project: **Integraal asfaltonderhoud 2024**

Onderdeel: **Dwarsprofielen Nederasselt**

Opdrachtgever: **Gemeente Heumen**

datum: **11-10-2024** formaat: **A0** projectnummer: **3241062** bestandsnaam: **3241062-X-N-ONT-WIJZ BES.dwg**

schaal: **1:500** tekeningnr. **24-202-01-TEK-BST-04**

3.0 11-10-2024 Htu Ele Diverse wijzigingen op bestektekeningen

1.0 05-06-2024 S. Bij B. Nemhuis/Basistekening

wijz. datum getek. gecon. omschrijving

NTP NTP Zwaarder Dan Asseltweg 10 6806 CS Angelen

Deze tekening is eigendom van NTP B.V. Zij mag niet gekopieerd, noch aan derden ter kopieering of naklating worden zónder toestemming der vennootschap.