



Behoort bij raadsvoorstel 2024-267, titel: Vaststellen bebouwde komgrenzen voor alle kernen in de gemeente Utrechtse Heuvelrug

De raad van de gemeente Utrechtse Heuvelrug;

Gelet op;

-Memo Vaststellen komgrenzen gemeente Utrechtse Heuvelrug verzonden 9 september 2024;

-Memo verzonden 19 september 2024 met juiste kaart Driebergen (Beerschoten);

BESLUIT

1. De raad stelt de komgrenzen vast van de bebouwde kom van de gemeente Utrechtse Heuvelrug, als bedoeld in artikel 20a van de Wegenverkeerswet, conform de bij dit besluit behorende kaarten;
2. De raad stemt in met de komgrenzen van de bebouwde kom zoals bedoeld in artikel 27, lid 2 van de Wegenwet en verzoekt Gedeputeerde Staten van de provincie Utrecht deze komgrenzen vast te stellen;
3. De raad stemt in met de komgrenzen van de bebouwde kom zoals bedoeld in 5.165b van het Besluit Kwaliteit Leefomgeving;
4. De raad trekt alle in het verleden genomen besluiten voor het vaststellen van de komgrenzen van de bebouwde kom in het kader van de Wegenverkeerswet, Wegenwet en het Besluit Kwaliteit Leefomgeving in;
5. De raad beschouwt de motie 2022/01 "Goed op weg" als afgedaan.

Aldus vastgesteld in de openbare vergadering van 19 september 2024.

De raad voornoemd,
de plv. griffier,

de voorzitter,

B.L. Bouwhuis

G.F. Naafs



Memo

Aan : De gemeenteraad
Van : Het college/Anouk Haaxma
Telefoonnr. :
Datum : 9 september 2024
Afschriften : Germt Medema
Bijlage(n) : kaart Driebergen (Beerschoten)
Betreft : Vaststellen komgrenzen gemeente Utrechtse Heuvelrug
Zaaknummer : 2024-0000004192

Op donderdag 5 september j.l. is het raadsvoorstel "Vaststellen komgrenzen GUH" bij u ter beeldvorming in de commissie besproken. Het vaststellen van de komgrenzen GUH is geagendeerd vanwege de volgende wijzigingen in de komgrenzen:

- komgrens N-225-Doorn (nabij Revius),
- komgrenzen Maarsbergen vanwege realisatie spooronderdoorgang (SOM) en
- verplaatsing komborden Driebergen Stationsgebied (Beerschoten).

De overige komgrenzen binnen de gemeente blijven gehandhaafd en worden met dit besluit slechts opnieuw vastgesteld t.b.v. het opstellen van een nieuwe wegenlegger.

Tijdens de beeldvormende raadsvergadering over agendapunt 2024-5415 Vaststellen bebouwde komgrenzen voor alle kernen GUH, heeft het college een drietal punten toegezegd:

- Aanvullende informatie over het verschil tussen binnen- en buiten de bebouwde kom voor het bomenregime.

***Antwoord:** Binnen de bebouwde kom is de bomenverordening van de gemeente van toepassing. Deze beschermt individuele bomen. Buiten de bebouwde kom geldt de bomenverordening voor uitzonderingsgevallen zoals op erven en in tuinen, boomrijen van 20 of minder bomen en stukjes 'bos' van minder dan 10 are. De meeste bomen buiten de bossen zijn dus via de gemeentelijke bomenverordening beschermd. De Gemeente kan op basis van een belangenafweging een aanvraag voor kap verlenen of weigeren en kan een herplantplicht opleggen.*

De bescherming vanuit de Provincie (die volgt uit de Omgevingswet) buiten de bebouwde kom gaat uit van het beschermen van het areaal bos. Na het kappen van een stuk bos moet zodoende altijd worden herplant. Middels een melding kan kap worden aangekondigd. Alleen op specifieke locaties, oude bosgroeiplaatsen en beschermde Kleine Landschapselementen, kan de Provincie aangeven dat kap op dat moment niet is toegestaan en is het bovendien niet mogelijk om de herplant op een andere locatie uit te voeren.

- Te controleren of de snelheidsborden rond Driebergen-Rijsenburg (Hoofdstraat-A12) die niet lijken aangepast op het verkeersbesluit om delen een 60 km-weg te maken
Antwoord: *De situatie is ter plekke bekeken en er missen inderdaad borden met 60 km/uur. De ontbrekende borden worden besteld en zo spoedig mogelijk geplaatst.*

- Een nieuwe tekening te leveren over de komborden Driebergen omdat de huidige bijlage niet correct is.
Antwoord: *Aangepaste tekening Driebergen Stationsgebied (Beerschoten) is bijgevoegd.*



Memo

Aan : De raad
Van : Het college van burgemeester en wethouders
Telefoonnr. :
Datum : 16 september 2024
Afschriften : Nathalie vink en Sander Slagmolen
Bijlage(n) : Komkaarten totaal met de herziene komkaart Driebergen
Stationsgebied (Beerschoten)
Betreft : Vaststellen komgrenzen gemeente Utrechtse Heuvelrug
Zaaknummer : 2024-0000004192

Geachte leden van de raad,

Op donderdag 12 september j.l. is het raadsvoorstel "Vaststellen komgrenzen GUH" bij u ter oordeelvorming in de commissie besproken. Hier heeft het college de volgende toezegging gedaan:

Om na te gaan bij de provincie Utrecht wanneer de werkzaamheden aan de locatie Langbroekerweg (N-227 tussen Langbroek en Doorn) gepland staan.

Antwoord: Reactie van de Provincie is als volgt: Het investeringsbesluit wordt door PS met begroting in 2025 genomen dus er kan nog geen concrete planning afgegeven worden maar dat zal in principe 2025 worden.

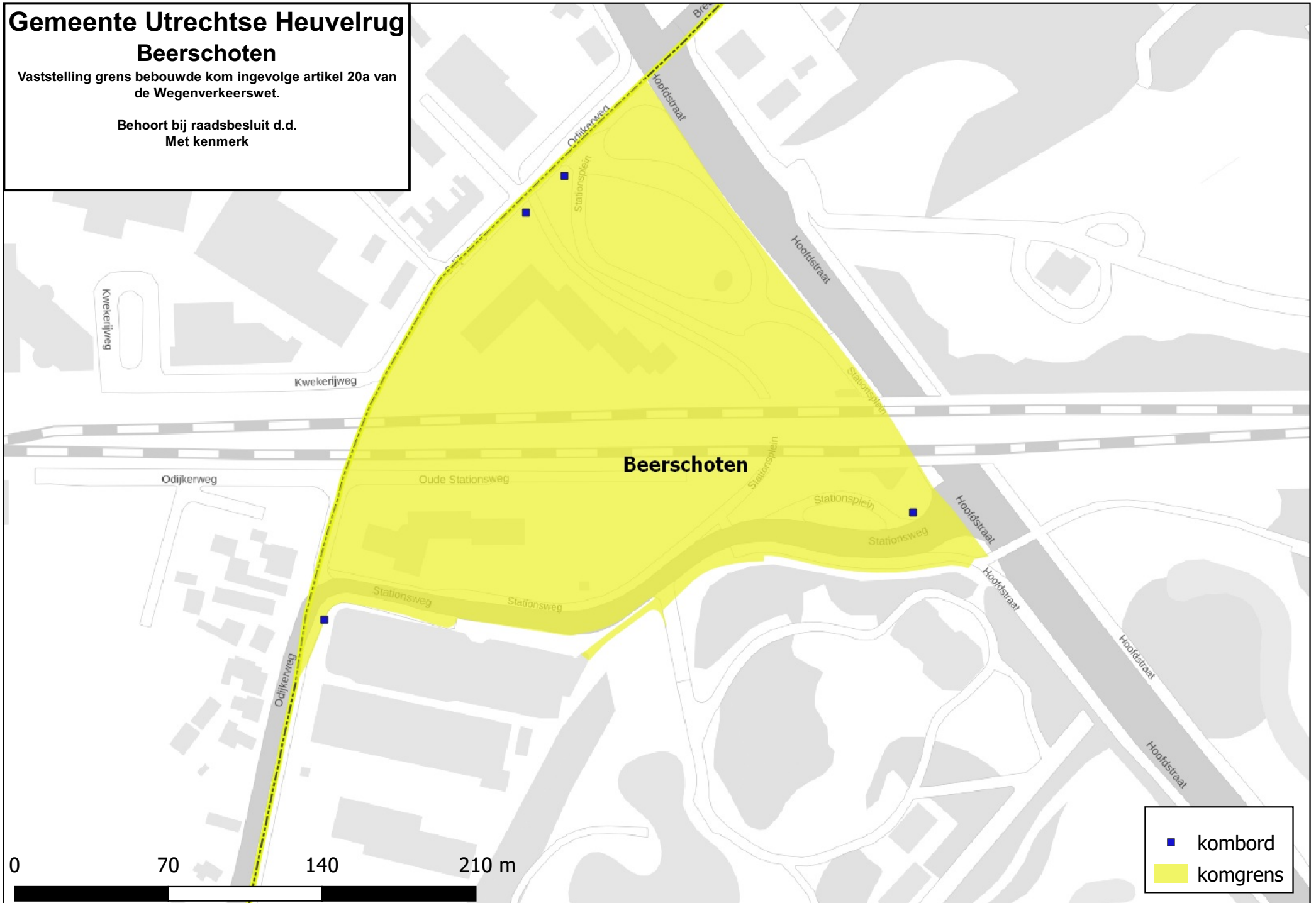
Bij het besluit vindt u de meest recente en complete versie van de komkaarten (inclusief stationsgebied Driebergen (Beerschoten)).

Gemeente Utrechtse Heuvelrug

Beerschoten

Vaststelling grens bebouwde kom ingevolge artikel 20a van de Wegenverkeerswet.

Behoort bij raadsbesluit d.d.
Met kenmerk

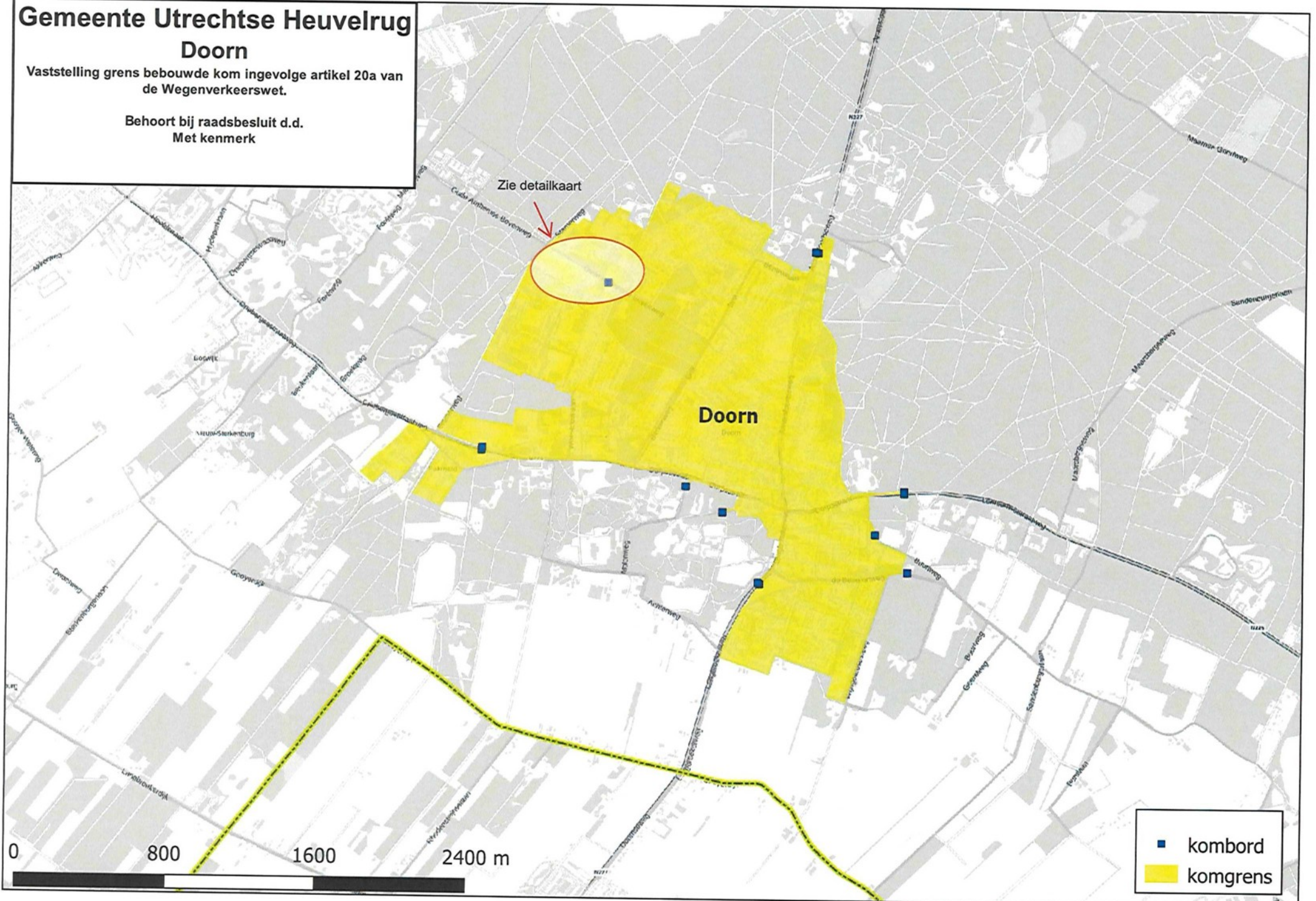


Gemeente Utrechtse Heuvelrug

Doorn

Vaststelling grens bebouwde kom ingevolge artikel 20a van de Wegenverkeerswet.

Behoort bij raadsbesluit d.d. Met kenmerk

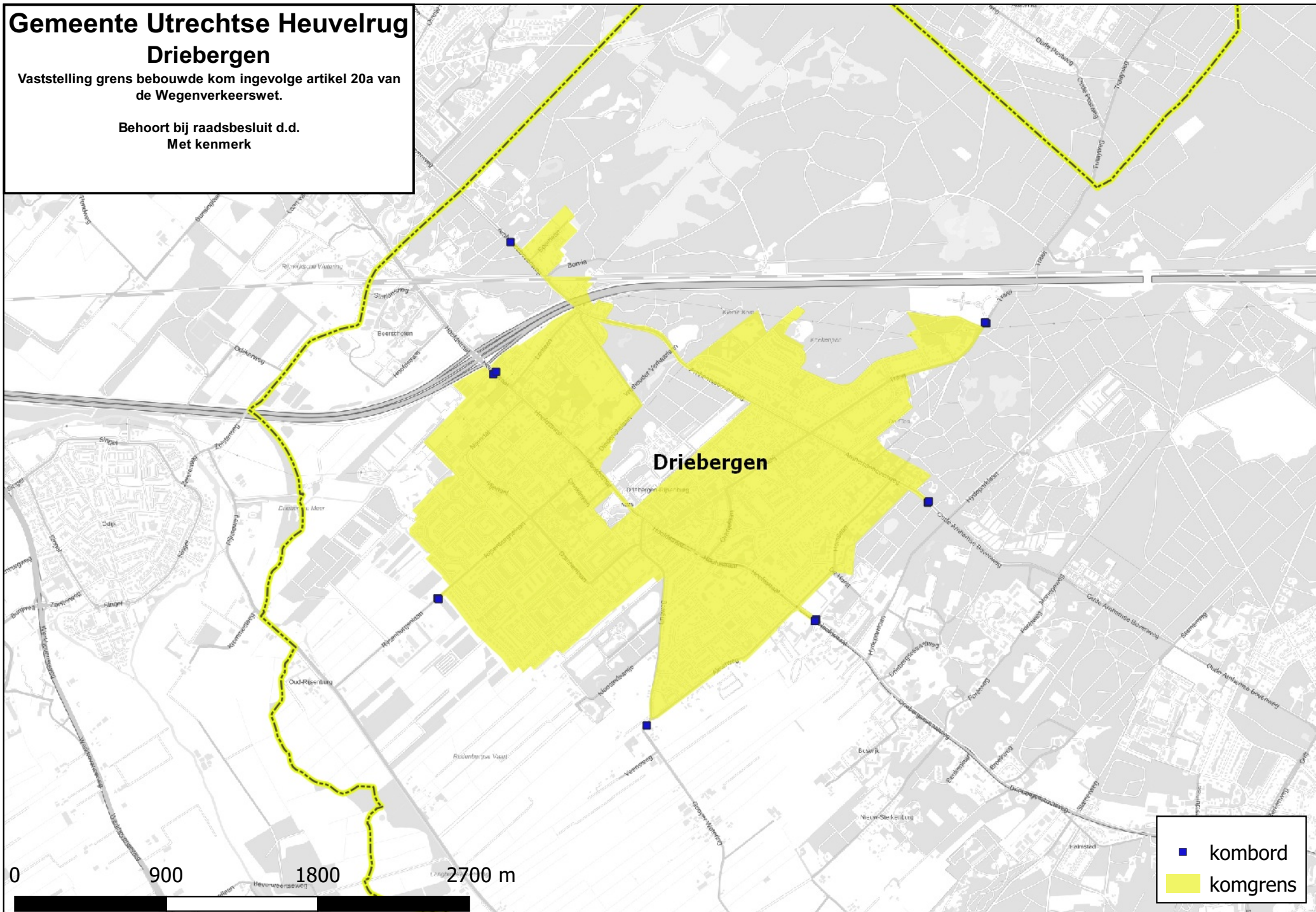


Gemeente Utrechtse Heuvelrug

Driebergen

Vaststelling grens bebouwde kom ingevolge artikel 20a van de Wegenverkeerswet.

Behoort bij raadsbesluit d.d.
Met kenmerk

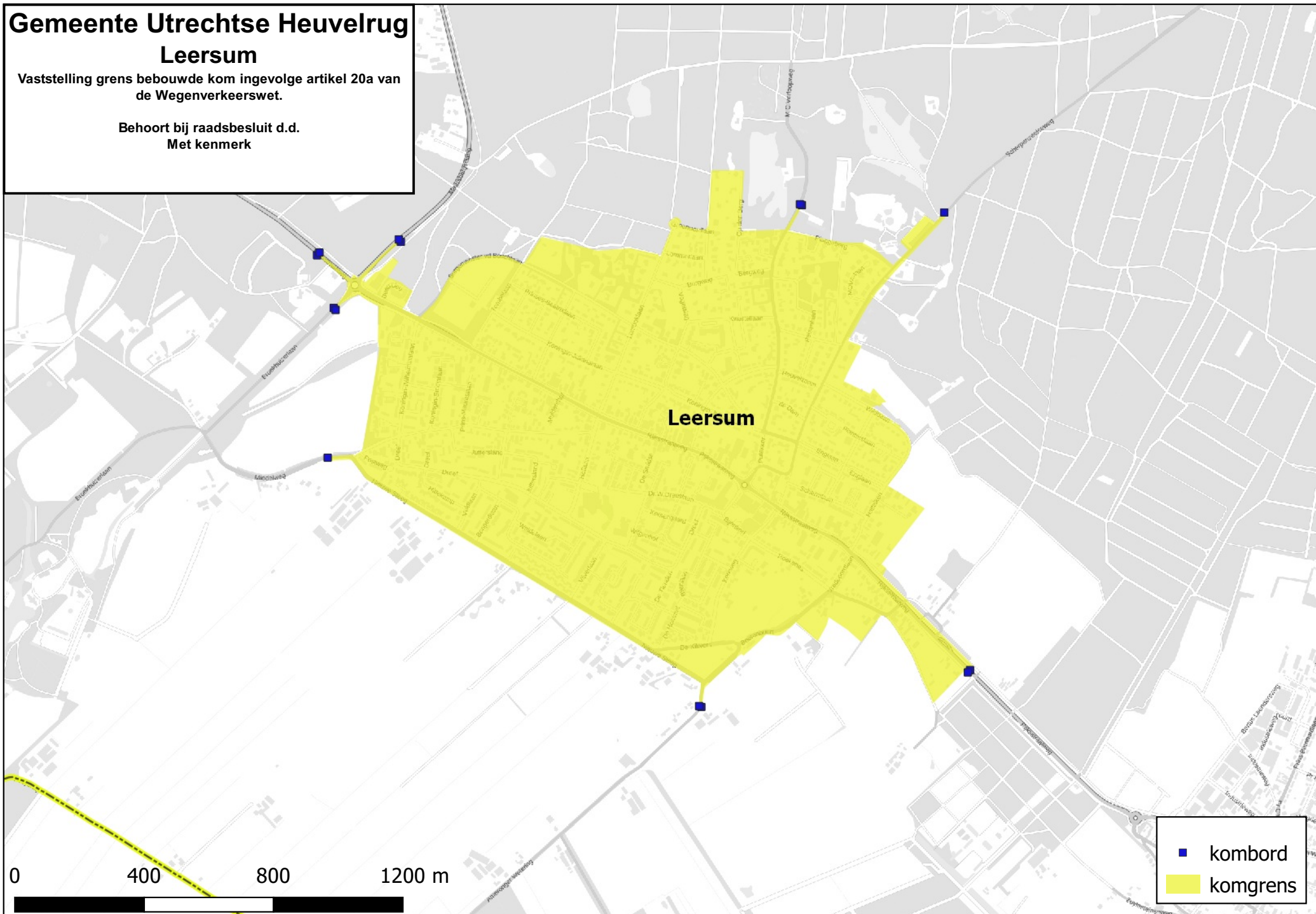


Gemeente Utrechtse Heuvelrug

Leersum

Vaststelling grens bebouwde kom ingevolge artikel 20a van de Wegenverkeerswet.

Behoort bij raadsbesluit d.d.
Met kenmerk

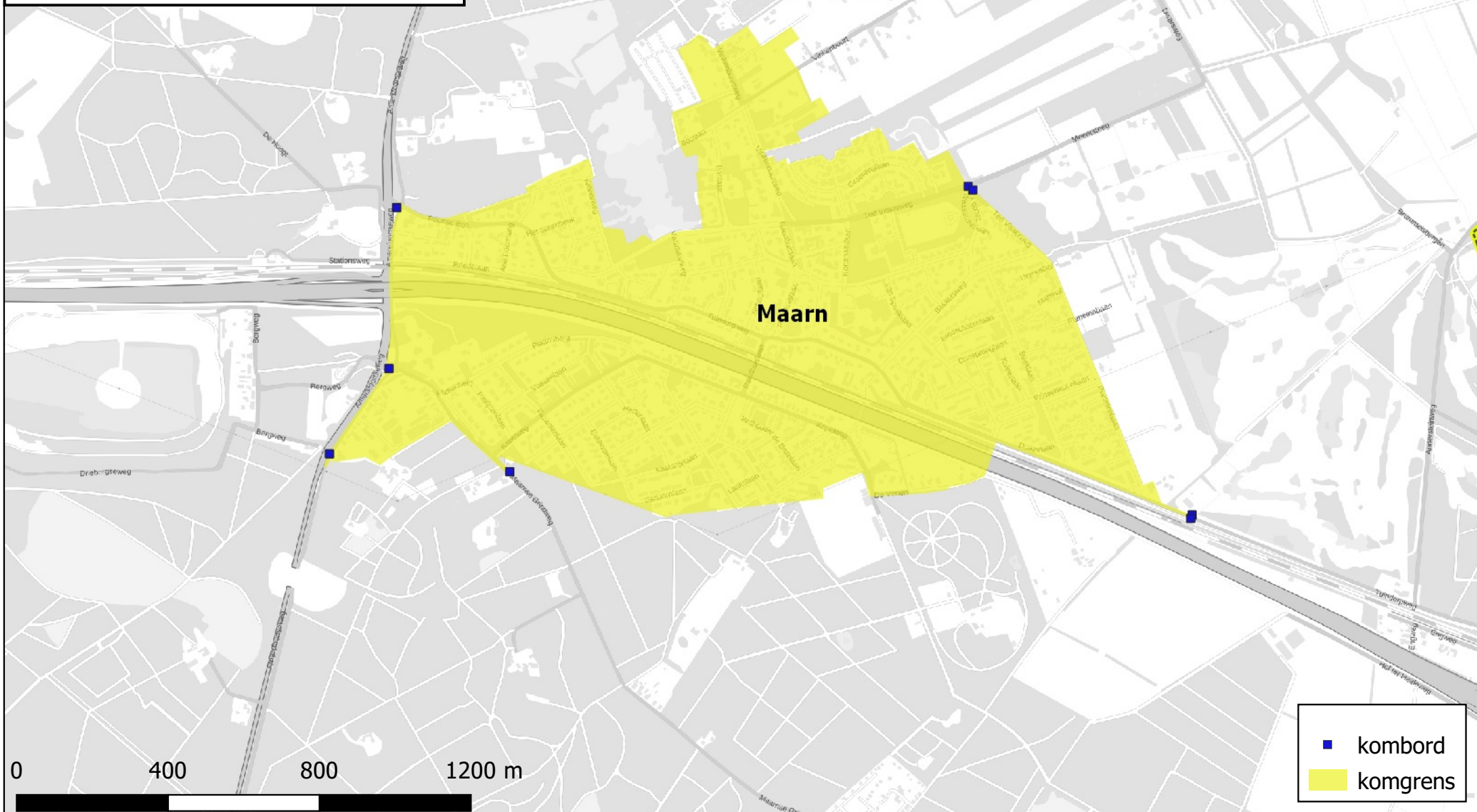


Gemeente Utrechtse Heuvelrug

Maarn

Vaststelling grens bebouwde kom ingevolge artikel 20a van de Wegenverkeerswet.

Behoort bij raadsbesluit d.d.
Met kenmerk

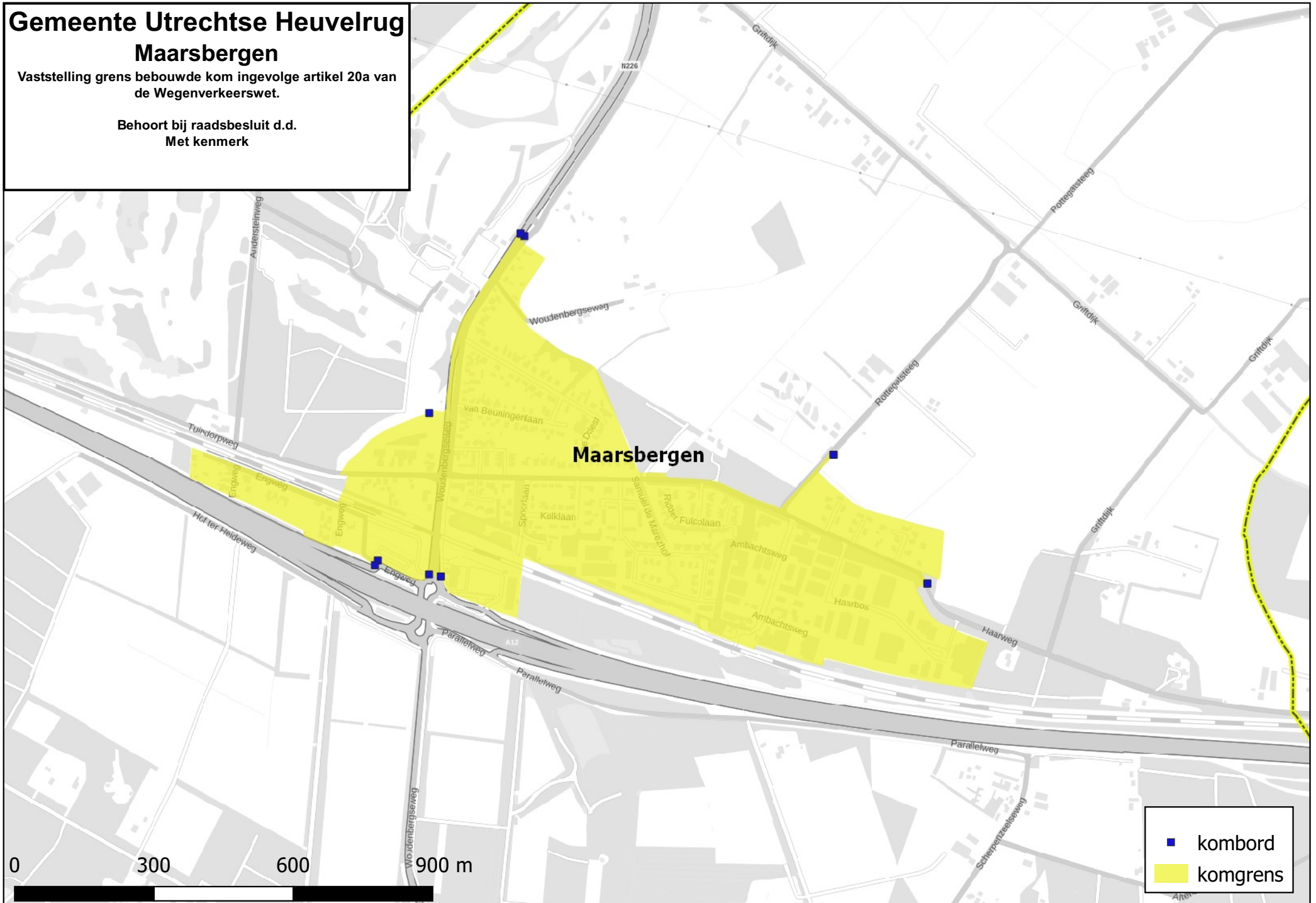


Gemeente Utrechtse Heuvelrug

Maarsbergen

Vaststelling grens bebouwde kom ingevolge artikel 20a van de Wegenverkeerswet.

Behoort bij raadsbesluit d.d.
Met kenmerk

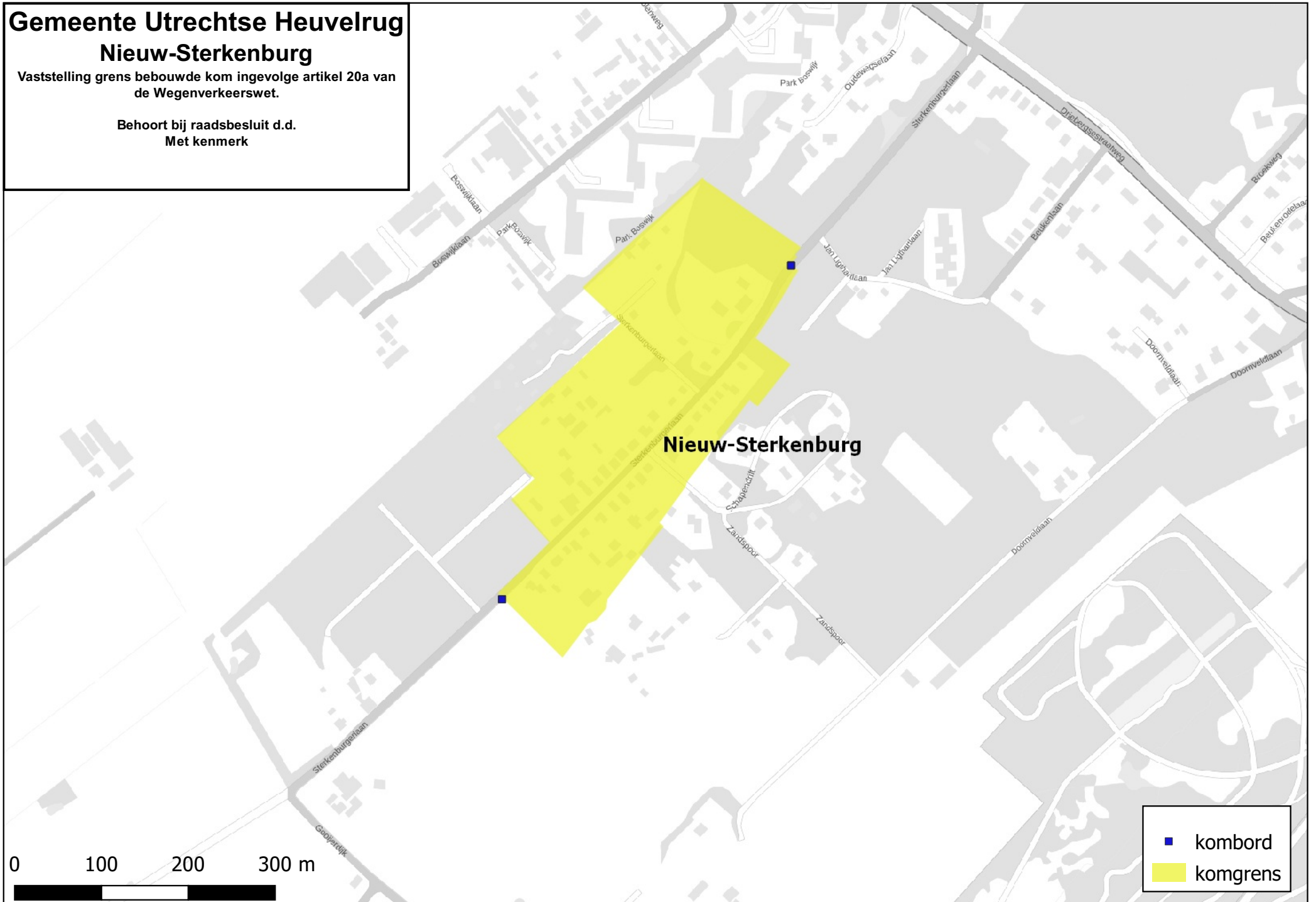


Gemeente Utrechtse Heuvelrug

Nieuw-Sterkenburg

Vaststelling grens bebouwde kom ingevolge artikel 20a van de Wegenverkeerswet.

Behoort bij raadsbesluit d.d.
Met kenmerk

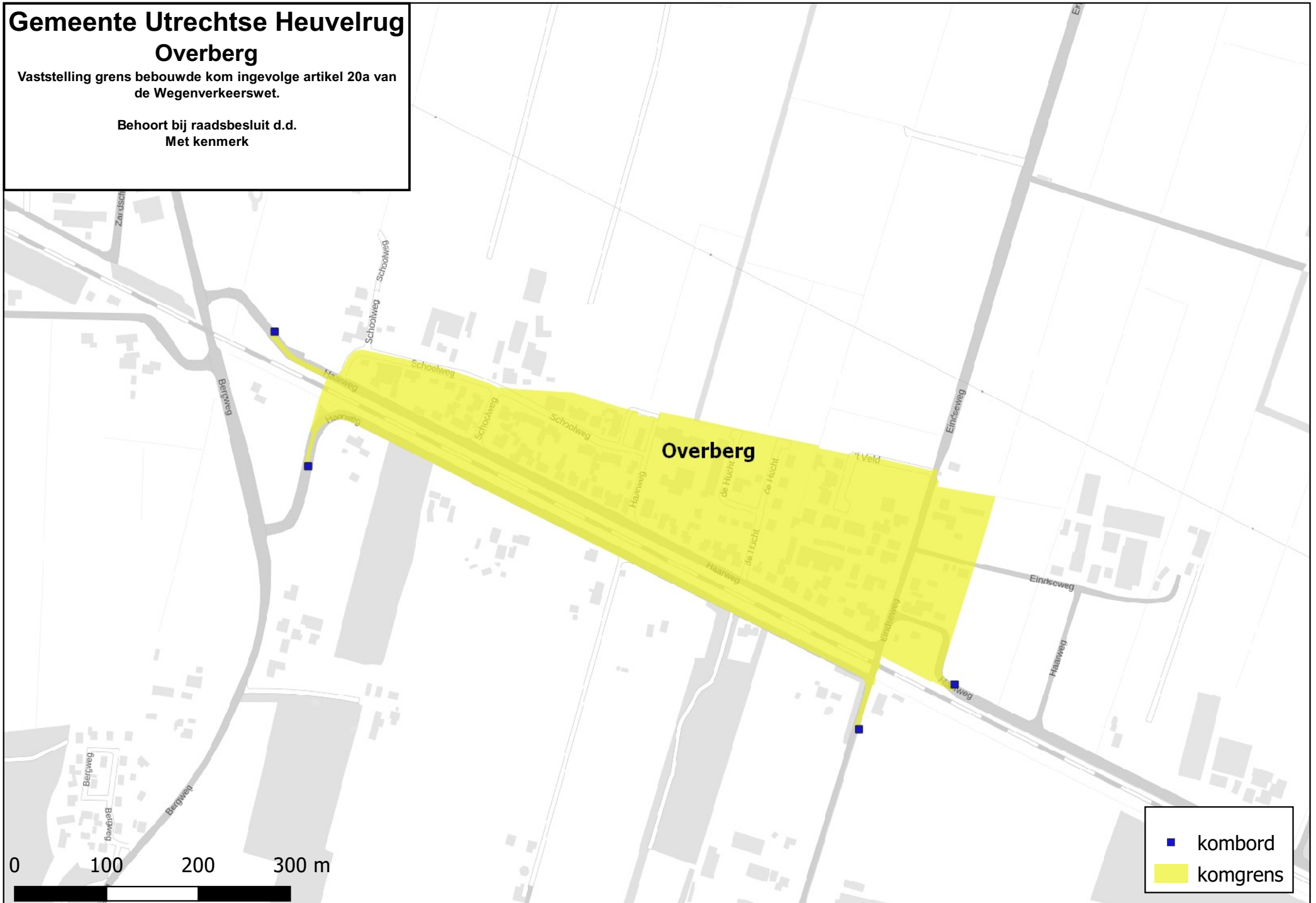


Gemeente Utrechtse Heuvelrug

Overberg

Vaststelling grens bebouwde kom ingevolge artikel 20a van de Wegenverkeerswet.

Behoort bij raadsbesluit d.d.
Met kenmerk





Detailkaart komgrens Oude Arnhemse Bovenweg in Doorn