





GEMEENTE
UTRECHTSE HEUVELRUG

Grondtekening behorende bij voorkeursrechtbeschikking

Kadastrale gemeente Driebergen-Rijsenburg
Sectie A
Burgerlijke gemeente Utrechtse Heuvelrug

Schaal: 1:1.750

Legenda

-  Bebouwing
-  Perceel en perceelnummer
-  Sectiegrens en sectieaanduiding
-  Gebied waarop het gemeentelijk voorkeursrecht gevestigd is met de functie: wonen en werken met bijbehorende voorzieningen, alle niet-agrarisch en nader uit te werken.

Behoort bij de voorkeursrechtbeschikking ex artikel 9.1, eerste lid, onder b Omgevingswet van de raad van de gemeente Utrechtse Heuvelrug van 7 november 2024.

Mij bekend, de griffier van de gemeente
Utrechtse Heuvelrug,
W. Hooghiemstra