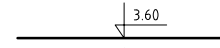
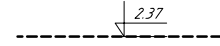







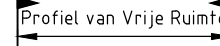
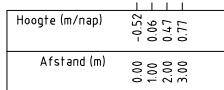


### Legenda

-  Actueel profiel, met peilmaat kruinhoogte
-  Leggerprofiel, minimaal profiel met peilmaat kruinhoogte
-  Profiel van vrije ruimte binnenwaarts
-  Profiel van vrije ruimte buitenwaarts
-  Hoogte referentie NAP 0.00m
-  BSA Beschermingszone A
-  BSB Beschermingszone B
-  Zonering: Waterstaatswerk
-  Zonering: Profiel van Vrije Ruimte
-  Astlijn dijklichaam



Maatvoering actueel profiel

Deze tekening is eigendom van Hoogheemraadschap Hollands Noorderkwartier en wordt uitgeleend onder voorwaarde dat de gebruiker ervoor zorgt dat deze niet zal worden gereproduceerd, gekopieerd, uitgeleend of op enige andere wijze verspreid of gebruikt wordt voor enig ander doel dan voor welke deze ter beschikking is gesteld.

Omschrijving		 <b>hoogheemraadschap Hollands Noorderkwartier</b>		-		Schaal: 1:25
				Legger van de waterkeringen Primair		Getekend
Get.		Zuiderdijk van Drechterland		Revisie		
Gez.		Leggervak 3: van DP18+100 tot DP32+000		Gezien		
Dat.		Dwarsprofiel DP24+100		IKC		
Wijz.						Form. A3
						Reg. nr. 115876