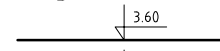
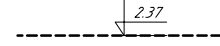


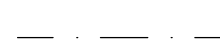







Legenda

-  Actueel profiel, met peilmaat kruinhoogte
-  Leggerprofiel, minimaal profiel met peilmaat kruinhoogte
-  Profiel van vrije ruimte binnenwaarts
-  Profiel van vrije ruimte buitenwaarts
-  Hoogte referentie NAP 0.00m
-  Beschermingszone A
-  Beschermingszone B
-  Zonering: Waterstaatswerk
-  Zonering: Profiel van Vrije Ruimte
-  Aastijn dijklichaam

Hoogte (m/nap)	Afstand (m)
4.0	0.00
3.5	0.02
3.0	0.01
2.5	0.00

Maatvoering actueel profiel

Deze tekening is eigendom van Hoogheemraadschap Hollands Noorderkwartier en wordt uitgeleend onder voorwaarde dat de gebruiker ervoor zorgt dat deze niet zal worden gereproduceerd, gekopieerd, uitgeleend of op enige andere wijze verspreid of gebruikt wordt voor enig ander doel dan voor welke deze ter beschikking is gesteld.

Omschrijving		 hoogheemraadschap Hollands Noorderkwartier		-		Schaal: 1:25	
				Legger van de waterkeringen Primair Zuiderdijk van Drechterland Leggervak 7: van DP50+100 tot DP64+100 Dwarsprofiel DP56+100		Getekend	Tm
Get.				Revisie			
Gez.				Gezien			
Dat.				IKC			
Wijz.					Form.	Reg. nr.	
					A3	115880	