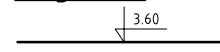
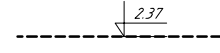



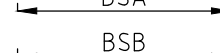


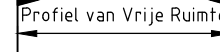



Legenda

-  Actueel profiel, met peilmaat kruinhoogte
-  Leggerprofiel, minimaal profiel met peilmaat kruinhoogte
-  Profiel van vrije ruimte binnenwaarts
-  Profiel van vrije ruimte buitenwaarts
-  Hoogte referentie NAP 0.00m
-  Beschermingszone A
-  Beschermingszone B
-  Zonering: Waterstaatswerk
-  Zonering: Profiel van Vrije Ruimte
-  Aslijn dijklichaam

Hoogte (m/nap)	Afstand (m)
14.0	0.00
13.0	0.02
12.0	0.01
11.0	0.00

Maatvoering actueel profiel

Deze tekening is eigendom van Hoogheemraadschap Hollands Noorderkwartier en wordt uitgeleend onder voorwaarde dat de gebruiker ervoor zorgt dat deze niet zal worden gereproduceerd, gekopieerd, uitgeleend of op enige andere wijze verspreid of gebruikt wordt voor enig ander doel dan voor welke deze ter beschikking is gesteld.

Omschrijving		 hoogheemraadschap Hollands Noorderkwartier		Schaal: 1:25	
				Getekend	Tm
Get.		Zuiderdijk van Drechterland		Gezien	
Gez.		Leggervak 10: van DP94+000 tot dp98+100		IKC	
Dat.		Dwarsprofiel DP96+000		Form. A3	
Wijz.				Reg. nr. 115884	