

Markermeer

Polder

Profiel van Vrije Ruimte

BSA

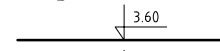
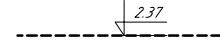


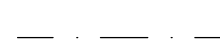





Waterstaatswerk

BSA

n.a.p.

Hoogte (m/nap)	-0.42	-0.33	-0.17	1.14	2.03	3.76	4.78	4.78	4.83	4.77	4.48	2.56	0.52	0.25	0.10	-0.50	-1.33	-1.09	-0.99	-0.92
Afstand (m)	18.75	17.42	16.33	14.07	10.85	6.34	3.22	2.10	0.00	-2.04	-3.37	-8.02	-13.61	-18.27	-22.01	-23.88	-25.74	-26.92	-32.79	-41.11

Legenda

-  Actueel profiel, met peilmaat kruinhoogte
-  Leggerprofiel, minimaal profiel met peilmaat kruinhoogte
-  Profiel van vrije ruimte binnenwaarts
-  Profiel van vrije ruimte buitenwaarts
-  Hoogte referentie NAP 0.00m
-  Beschermingszone A
-  Beschermingszone B
-  Zonering: Waterstaatswerk
-  Zonering: Profiel van Vrije Ruimte
-  Astlijn dijklichaam

Hoogte (m/nap)	0.00	0.01	0.02	0.03	0.04	0.05	0.10	0.15	0.20	0.25	0.30	0.35	0.40	0.45	0.50
Afstand (m)	0.00	0.01	0.02	0.03	0.04	0.05	0.10	0.15	0.20	0.25	0.30	0.35	0.40	0.45	0.50

Maatvoering actueel profiel

Deze tekening is eigendom van Hoogheemraadschap Hollands Noorderkwartier en wordt uitgeleend onder voorwaarde dat de gebruiker ervoor zorgt dat deze niet zal worden gereproduceerd, gekopieerd, uitgeleend of op enige andere wijze verspreid of gebruikt wordt voor enig ander doel dan voor welke deze ter beschikking is gesteld.



hoogheemraadschap
**Hollands
Noorderkwartier**

Omschrijving

Legger van de waterkeringen
Primair
Zuiderdijk van Drechterland
Leggervak 15A: van DP134+050 tot DP136+050
Dwarsprofiel DP134+100

-	Schaal: 1:25
Getekend Tm	1-10-'15
Revisie	
Gezien	
IKC	
Form. A3	Reg. nr. 115890

Get.
Gez.
Dat.
Wijz.