

Profiel van Vrije Ruimte

BSA

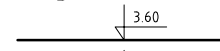
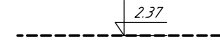


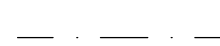





Waterstaatswerk

BSA

n.a.p.

Hoogte (m/nap)	-0.01	0.90	1.93	2.92	3.71	4.30	4.34	4.02	2.48	0.94	0.72	0.01	-1.83	-2.31	-2.34	-1.59	-1.52	-1.60
Afstand (m)	18.51	15.44	11.31	8.23	5.31	2.17	0.00	-3.09	-7.40	-11.39	-13.88	-16.92	-20.58	-21.31	-22.42	-24.78	-27.57	-35.10

Legenda

-  Actueel profiel, met peilmaat kruinhoogte
-  Leggerprofiel, minimaal profiel met peilmaat kruinhoogte
-  Profiel van vrije ruimte binnenwaarts
-  Profiel van vrije ruimte buitenwaarts
-  Hoogte referentie NAP 0.00m
-  Beschermingszone A
-  Beschermingszone B
-  Zonering: Waterstaatswerk
-  Zonering: Profiel van Vrije Ruimte
-  Asthyl dijklichaam

Hoogte (m/nap)	0.00	0.01	0.02	0.03	0.04	0.05	0.10	0.15	0.20	0.25	0.30	0.35	0.40	0.45	0.50	0.55	0.60	0.65	0.70	0.75	0.80	0.85	0.90	0.95	1.00
Afstand (m)	0.00	0.01	0.02	0.03	0.04	0.05	0.10	0.15	0.20	0.25	0.30	0.35	0.40	0.45	0.50	0.55	0.60	0.65	0.70	0.75	0.80	0.85	0.90	0.95	1.00

Maatvoering actueel profiel

Deze tekening is eigendom van Hoogheemraadschap Hollands Noorderkwartier en wordt uitgeleend onder voorwaarde dat de gebruiker ervoor zorgt dat deze niet zal worden gereproduceerd, gekopieerd, uitgeleend of op enige andere wijze verspreid of gebruikt wordt voor enig ander doel dan voor welke deze ter beschikking is gesteld.



hoogheemraadschap
**Hollands
Noorderkwartier**

Omschrijving

Legger van de waterkeringen
Primair
Zuiderdijk van Drechterland
Leggervak 18C: van DP160+150 tot DP164+100
Dwarsprofiel DP162+100

Get.
Gez.
Dat.
Wijz.

-	Schaal: 1:25	
Getekend	Tm	1-10-'15
Revisie		
Gezien		
IKC		
	Form. A3	Reg. nr. 115897