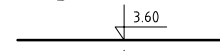
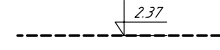


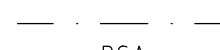
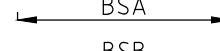
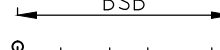





Legenda

-  Actueel profiel, met peilmaat kruinhoogte
-  Leggerprofiel, minimaal profiel met peilmaat kruinhoogte
-  Profiel van vrije ruimte binnenwaarts
-  Profiel van vrije ruimte buitenwaarts
-  Hoogte referentie NAP 0.00m
-  Beschermingszone A
-  Beschermingszone B
-  Zonering: Waterstaatswerk
-  Zonering: Profiel van Vrije Ruimte
-  Astlijn dijklichaam

Maatvoering actueel profiel

Hoogte (m/nap)	4.00	3.50	3.00	2.50	2.00	1.50	1.00	0.50	0.00
Afstand (m)	0.00	0.02	0.04	0.06	0.08	0.10	0.12	0.14	0.16

Deze tekening is eigendom van Hoogheemraadschap Hollands Noorderkwartier en wordt uitgeleend onder voorwaarde dat de gebruiker ervoor zorgt dat deze niet zal worden gereproduceerd, gekopieerd, uitgeleend of op enige andere wijze verspreid of gebruikt wordt voor enig ander doel dan voor welke deze ter beschikking is gesteld.

Omschrijving	 hoogheemraadschap Hollands Noorderkwartier		-		Schaal: 1:25
	Get.	Gez.	Dat.	Wijz.	
Legger van de waterkeringen Primair	Zuiderdijk van Drechterland		Leggervak 22A: van DP190+000 tot DP192+000		
Dwarsprofiel DP190+100					
			Form.	Reg. nr.	
			A3	115904	