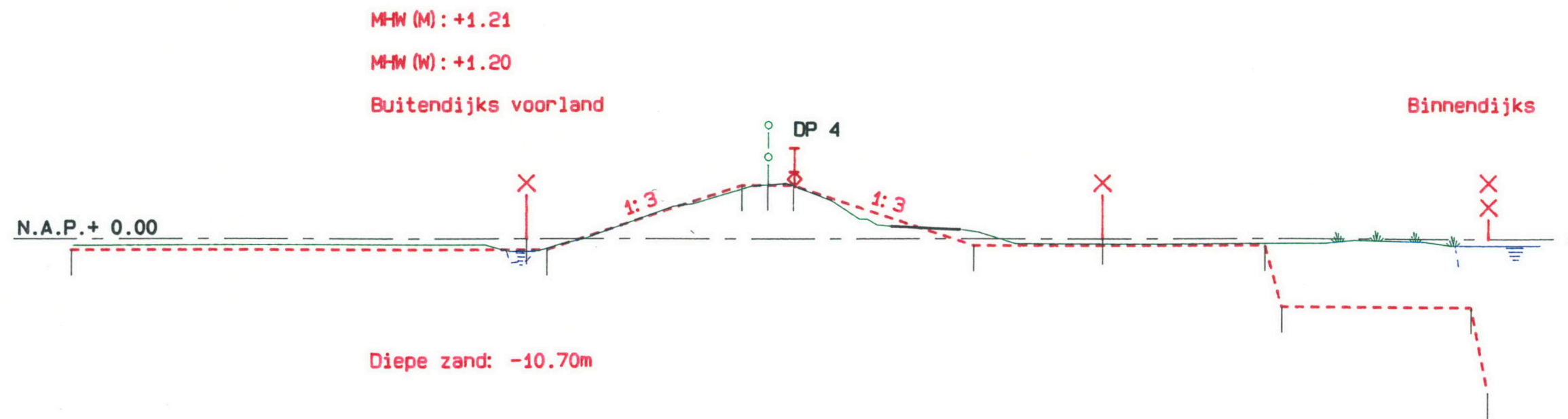


Dijk 22, Leggerprofiel: Dp 0+50 - Dp 1

Hoogte t.o.v. N.A.P.	-0.005	-0.75	3.13	3.13	-0.40	0.00	-0.50	-4.00	-9.00
Afstand t.o.v. nulpunt	-25.00	-14.47	-0.00	1.64	12.23	20.63	22.59	30.00	42.00
Afstand tussen punten	0.00	10.53	13.11	3.00	10.59	8.39	0.29	1.00	1.00
	-5.75		-1.36					29.00	41.00
								5.50	11.00

Horizontale schaal 1 : 300
Vertikale schaal 1 : 300



Dijk 22, Leggerprofiel: Dp 1 - Dp 6

Hoogte t.o.v. N.A.P.	-0.65	0.00	-0.65	3.13	3.13	-0.40	0.00	-4.00	-4.00	-9.00
Afstand t.o.v. nulpunt	-40.59	-14.06	-12.84	-1.50	0.00	12.09	19.53	29.00	30.00	41.00
Afstand tussen punten	0.00	26.53	1.22	11.34	3.00	10.59	7.45	9.47	1.00	11.00

Horizontale schaal 1 : 300
Vertikale schaal 1 : 300

MHW (M): +1.21
 MHW (W): +1.20
 Buitendijks voorland

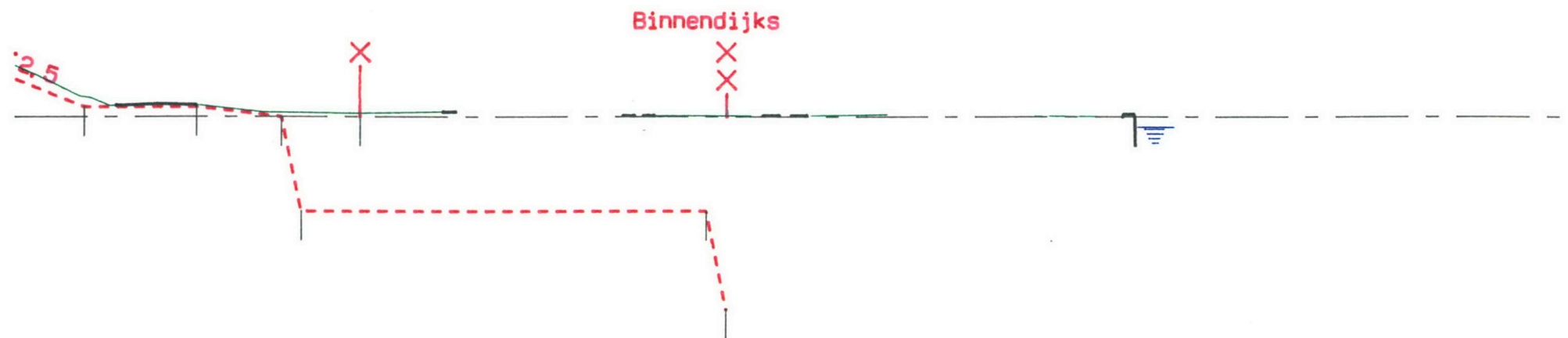
N.A.P. + 0.00

Dp 6

Diepe zand: NAP-17.80m

Dijk 22. Leggerprofiel: Dp 6 - Dp 9

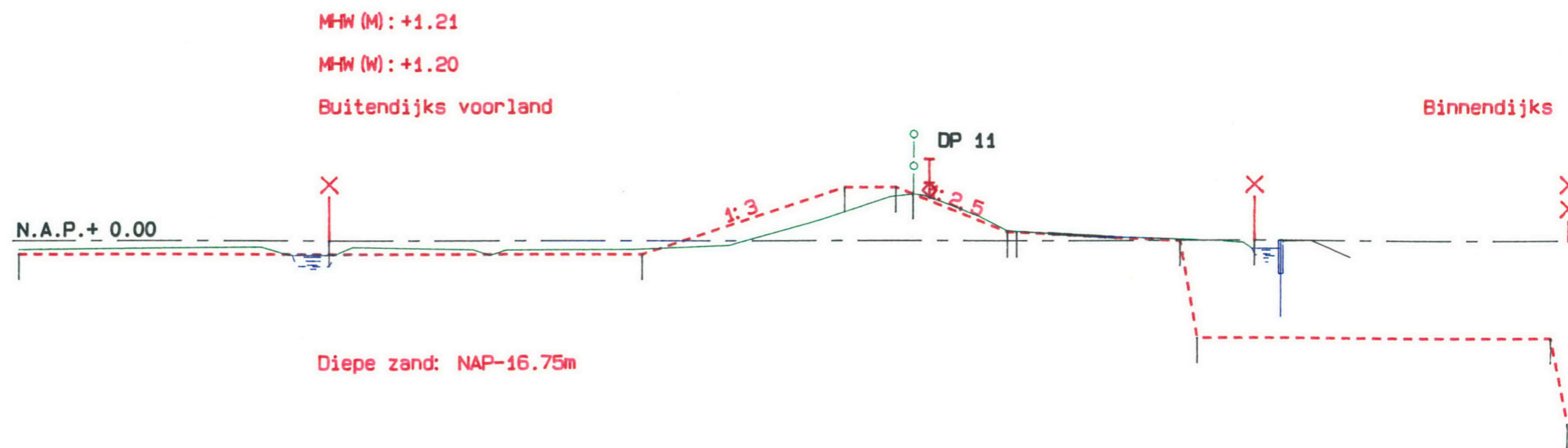
Hoogte t.o.v. N.A.P.	-0.70	-0.90	3.13	3.13
Afstand t.o.v. nulpunt	-56.67	-14.97	-4.00	-0.00 -1.00
Afstand tussen punten	0.00	4.50	10.97	3.00



Dijk 22. Leggerprofiel: Dp 6 - Dp 9

Hoogte t.o.v. N.A.P.	0.50	0.50	-4.80	0.00	-9.80
Afstand t.o.v. nulpunt	5.50	11.19	15.50	19.48	36.00
Afstand tussen punten	6.50	5.69	4.31	2.98	1.00

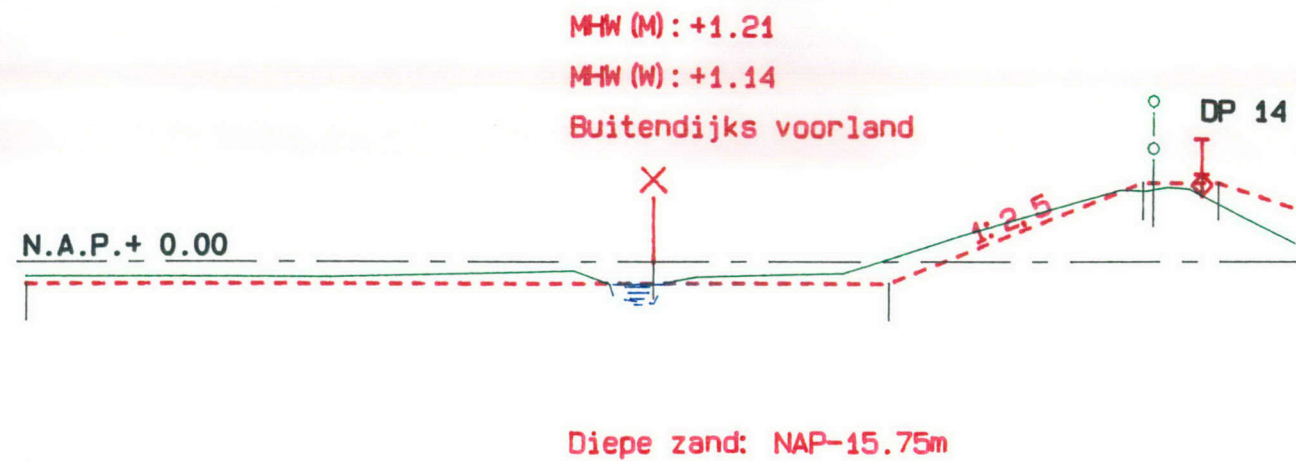
Horizontale schaal 1 : 300
 Vertikale schaal 1 : 300



Dijk 22, Leggerprofiel: Dp 9 - Dp 12

Hoogte t.o.v. N.A.P.	-0.80	0.00	-0.80	3.13	3.13	0.50	-5.70	0.00	-10.70
Afstand t.o.v. nulpunt	-52.00	-33.97	-15.79	-4.00	0.00 -1.00	6.03	15.50	19.79	36.00 37.00
Afstand tussen punten	0.00	18.03	18.18	11.79	3.00	6.53	1.00 9.47	3.29	1.00 17.21

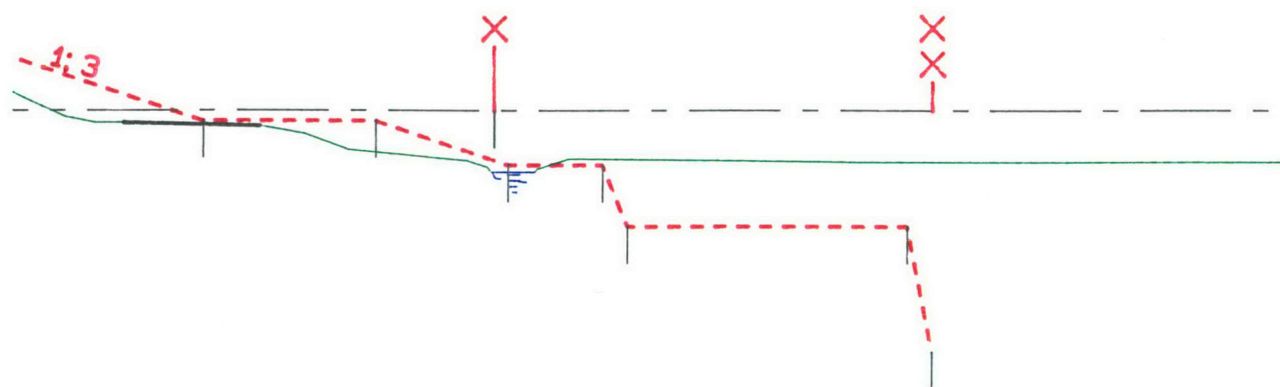
Horizontale schaal 1 : 300
Vertikale schaal 1 : 300



Dijk 22, Leggerprofiel: Dp 12 - Dp 19

Hoogte t.o.v. N.A.P.	-0.85	0.00	-0.85	3.13	3.13
Afstand t.o.v. nulpunt	-44.57	-19.76	-10.50	0.00	2.60
Afstand tussen punten	0.00	24.81	9.26	10.10	3.00

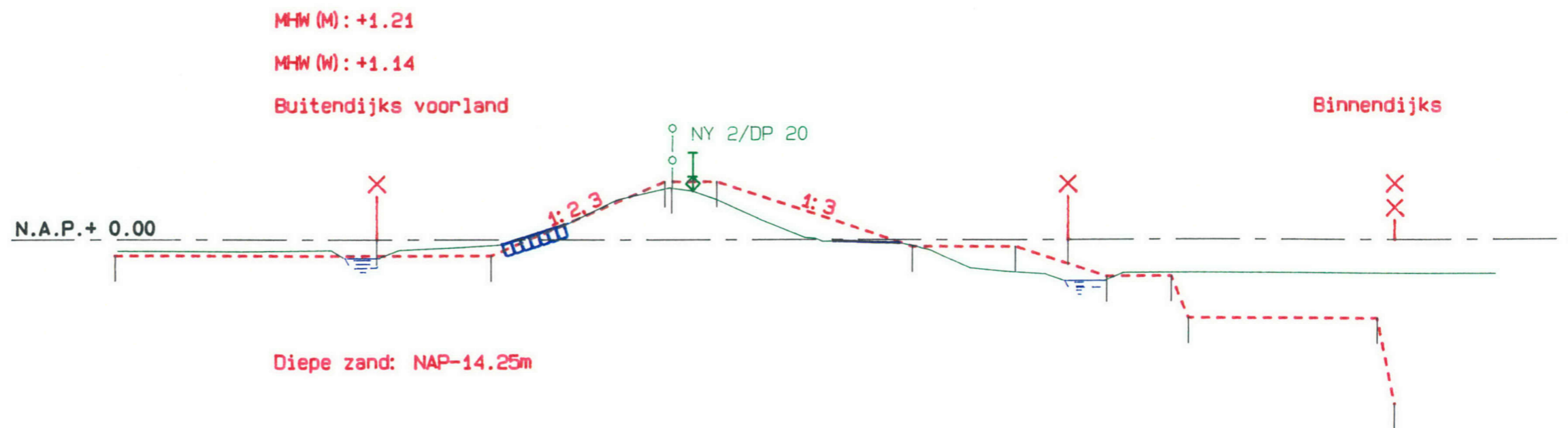
Binnendijks



Dijk 22, Leggerprofiel: Dp 12 - Dp 19

Hoogte t.o.v. N.A.P.	-0.40	-0.40	-2.05	-4.60	-9.60
Afstand t.o.v. nulpunt	13.19	20.00	27.55	30.00	42.00
Afstand tussen punten	10.59	6.81	9.55	3.75	11.00

Horizontale schaal 1 : 300
Vertikale schaal 1 : 300



Dijk 22, Leggerprofiel: Dp 19 - Dp 22

Hoogte t.o.v. N.A.P.	-0.95	0.00	-0.95	3.40	3.40	-0.40	-0.40	0.00	-2.15	-4.60	-4.60	-9.60
Afstand t.o.v. nulpunt	-32.33	-17.10	-10.50	-0.90	2.60	14.00	20.00	23.01	25.25	30.00	29.00	42.00
Afstand tussen punten	0.00	15.23	6.60	10.10	3.00	11.40	6.00	3.01	2.24	1.00	3.75	11.00

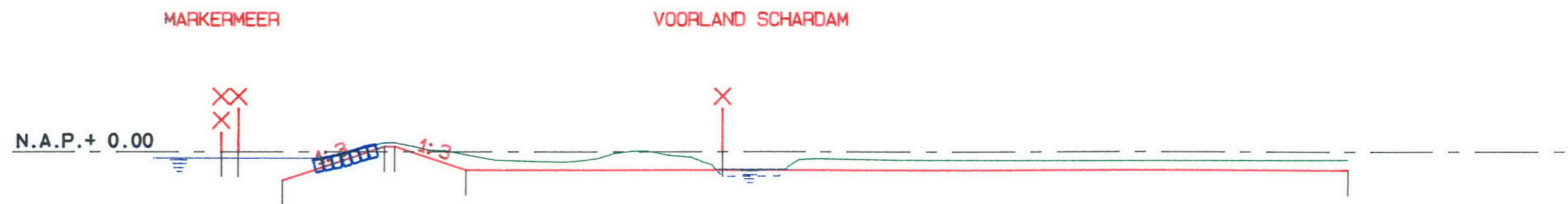
Horizontale schaal 1 : 300
Vertikale schaal 1 : 300



Dijk 22, Leggerprofiel: Voorlanddijkje Schardam 2

Hoogte t.o.v. N.A.P.	-0.00	-0.00	-2.00	-0.00	-0.50	-0.00	-0.50	
Afstand t.o.v. nulpunt	-0.49	0.51	2.40	8.40	10.40	11.90	15.40	31.73
Afstand tussen punten	0.00	1.00	1.89	6.00	2.00	1.50	3.50	16.33

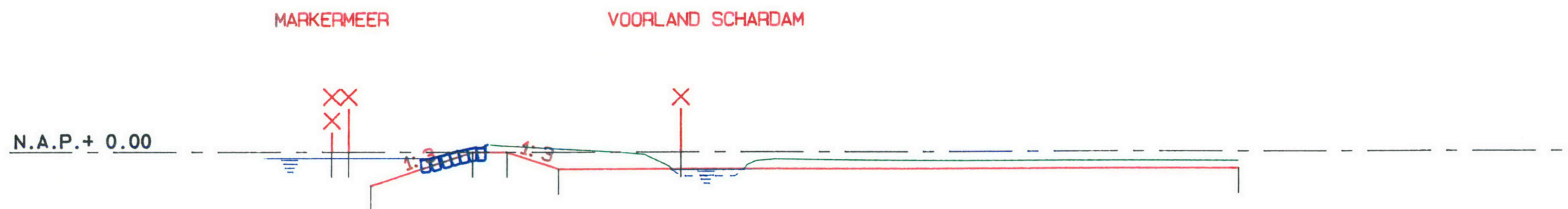
Horizontale schaal 1 : 300
 Vertikale schaal 1 : 300



Dijk 22, Leggerprofiel: Voorlanddijkje Schardam 3

Hoogte t.o.v. N.A.P.	0.00	-1.70	0.30	-1.10	-0.00	-1.10
Afstand t.o.v. nulpunt	0.00	3.21	9.89	14.03	29.07	65.86
Afstand tussen punten	0.00	2.58	8.58	4.20	15.04	36.79

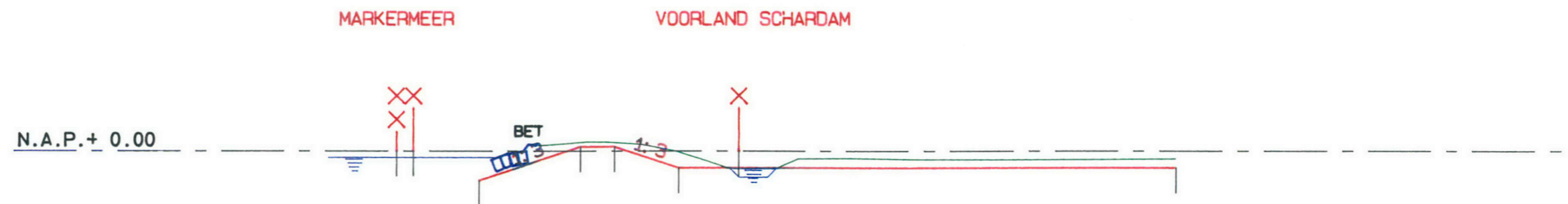
Horizontale schaal 1 : 300
 Vertikale schaal 1 : 300



Dijk 22, Leggerprofiel: Voorlanddijkje Schardam 4

Hoogte t.o.v. N.A.P.	-1.00	0.00	-1.00	0.00	0.00	-2.00	-0.00	-0.00
Afstand t.o.v. nulpunt	53.04	20.27	13.07	10.07	8.07	2.07	0.75	-0.25
Afstand tussen punten	32.77	7.20	3.00	2.00	6.00	1.33	1.00	0.00

Horizontale schaal 1 : 300
 Vertikale schaal 1 : 300



Dijk 22. Leggerprofiel: Voorlanddijkje Schardam 5

Hoogte t.o.v. N.A.P.	0.00	-1.75	0.25	0.25	-1.00	0.00	-1.00
Afstand t.o.v. nulpunt	0.00	4.31	10.31	12.31	16.06	19.57	45.41
Afstand tussen punten	0.00	3.88	6.00	2.00	3.75	3.52	25.84

Horizontale schaal 1 : 300
 Vertikale schaal 1 : 300

LEgger VAN DE PRIMAIRE WATERKERING

ZEEVANGSZEEDIJK (D23)



GLOBAL OVERZICHT LIGGING D23

IJSS

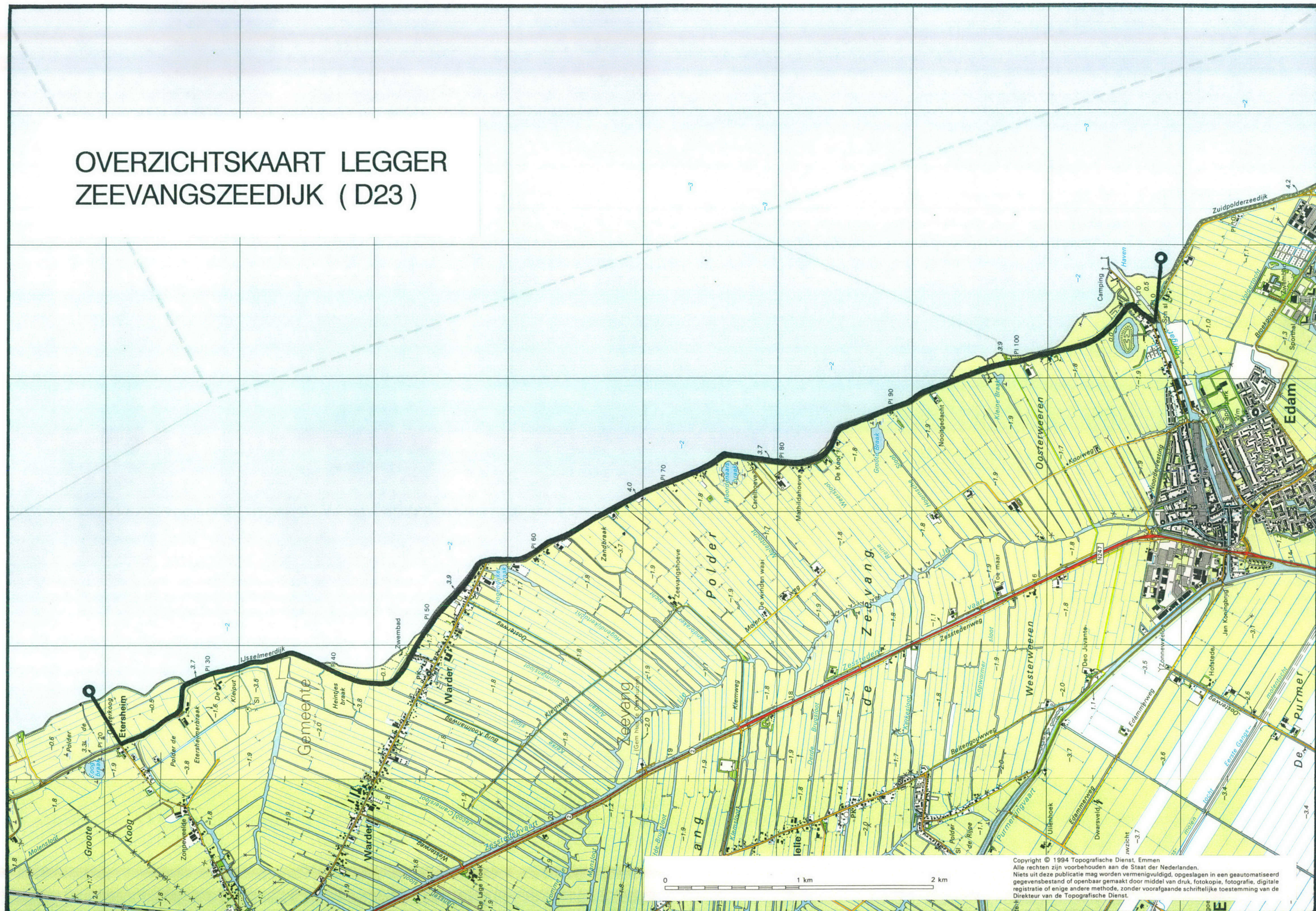
MARKERMEER

IJmeer

PAMPUS

Goimeer

OVERZICHTSKAART LEGGER ZEEVANGSZEEDIJK (D23)

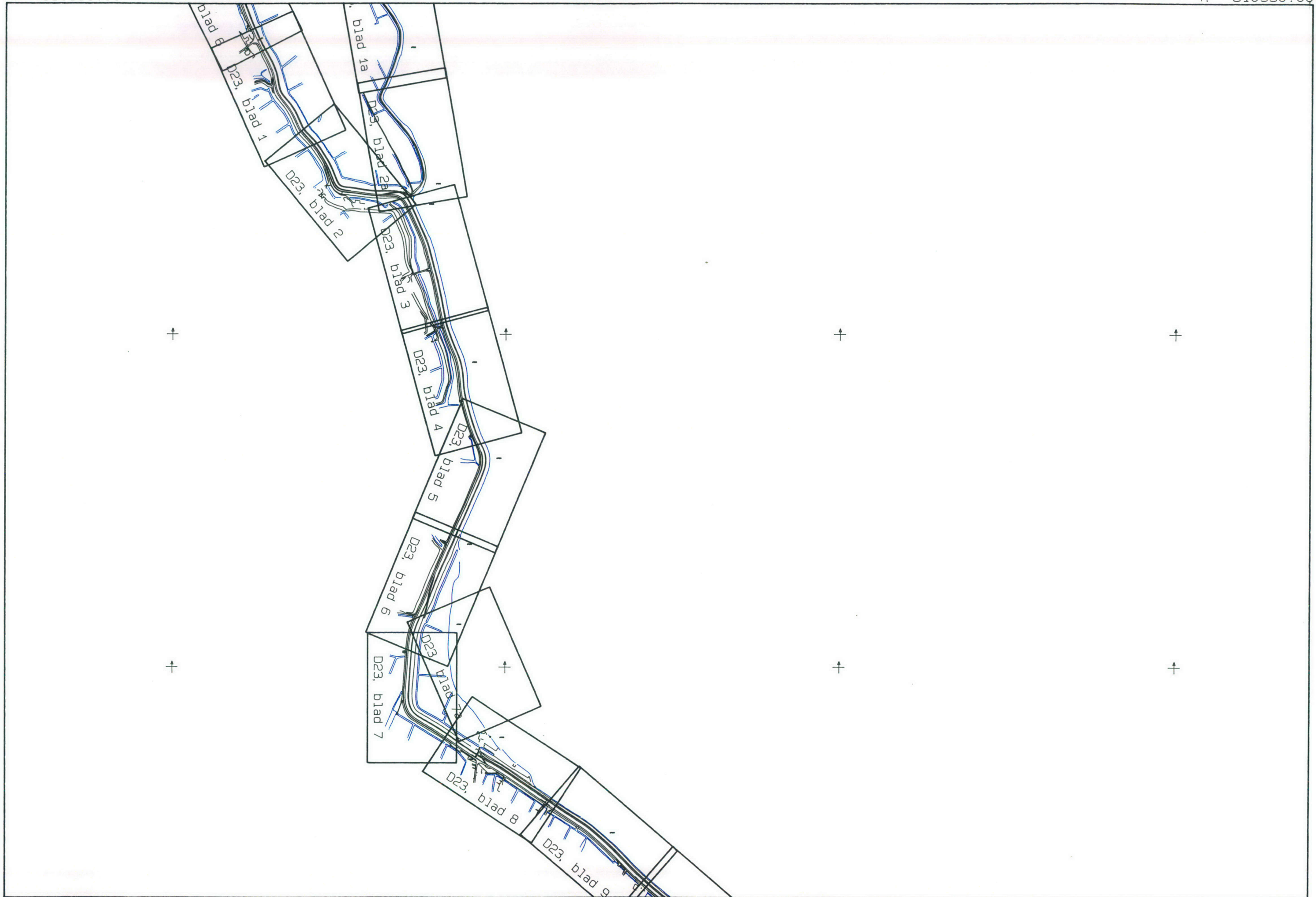


Copyright © 1994 Topografische Dienst, Emmen
Alle rechten zijn voorbehouden aan de Staat der Nederlanden.
Niets uit deze publicatie mag worden vermenigvuldigd, opgeslagen in een geautomatiseerd gegevensbestand of openbaar gemaakt door middel van druk, fotokopie, fotografie, digitale registratie of enige andere methode, zonder voorafgaande schriftelijke toestemming van de Directeur van de Topografische Dienst.

X: 129500.00
Y: 510990.00

Overzicht bladligging Zeevangszeedijk, blad 1

X: 133400.00
Y: 510990.00



X: 129500.00
Y: 508310.00

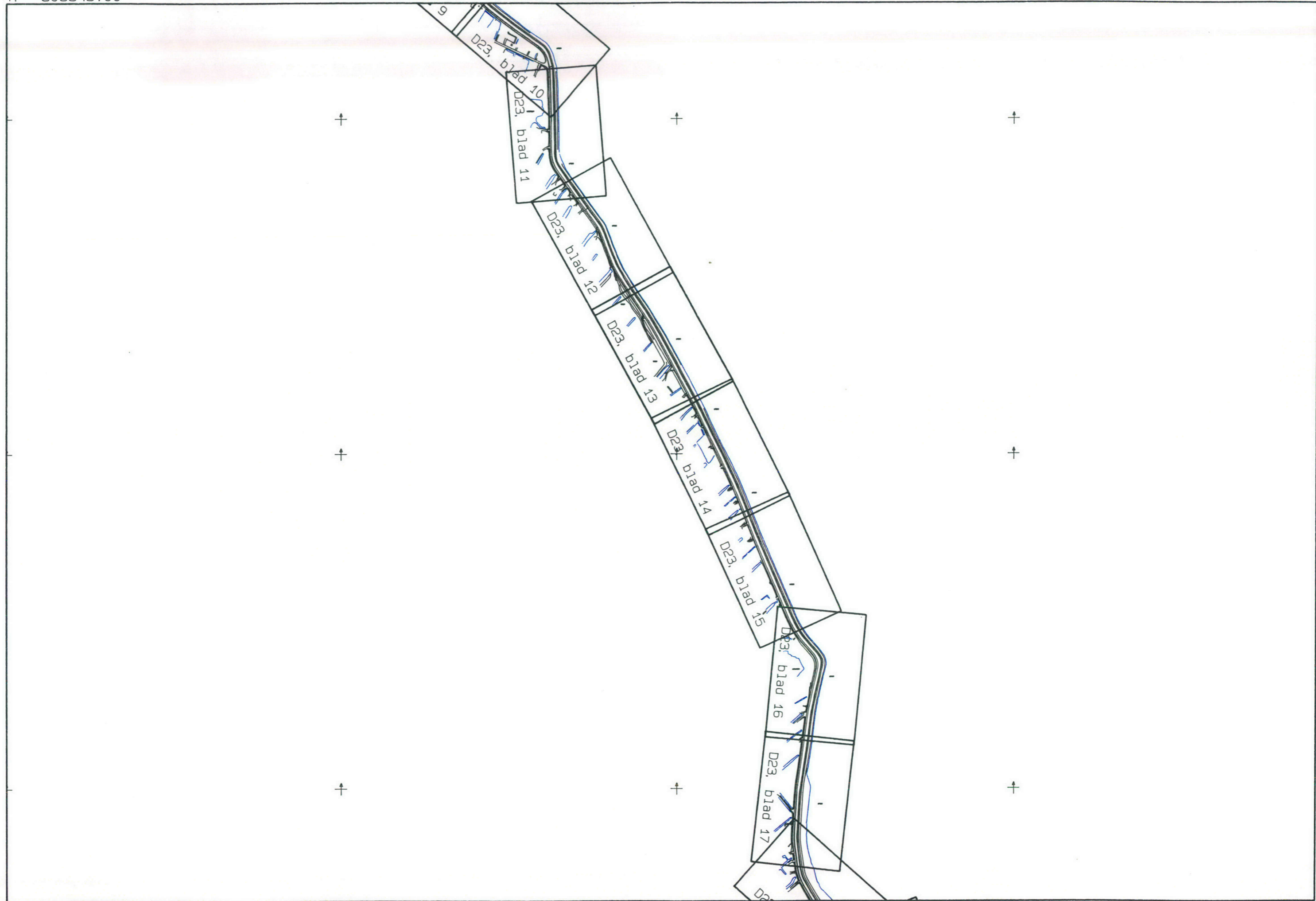
1: 10000

X: 133400.00
Y: 508310.00

X: 130000.00
Y: 508345.00

Overzicht bladligging Zeevangszeedijk, blad 2

X: 133900.00
Y: 508345.00



X: 130000.00
Y: 505665.00

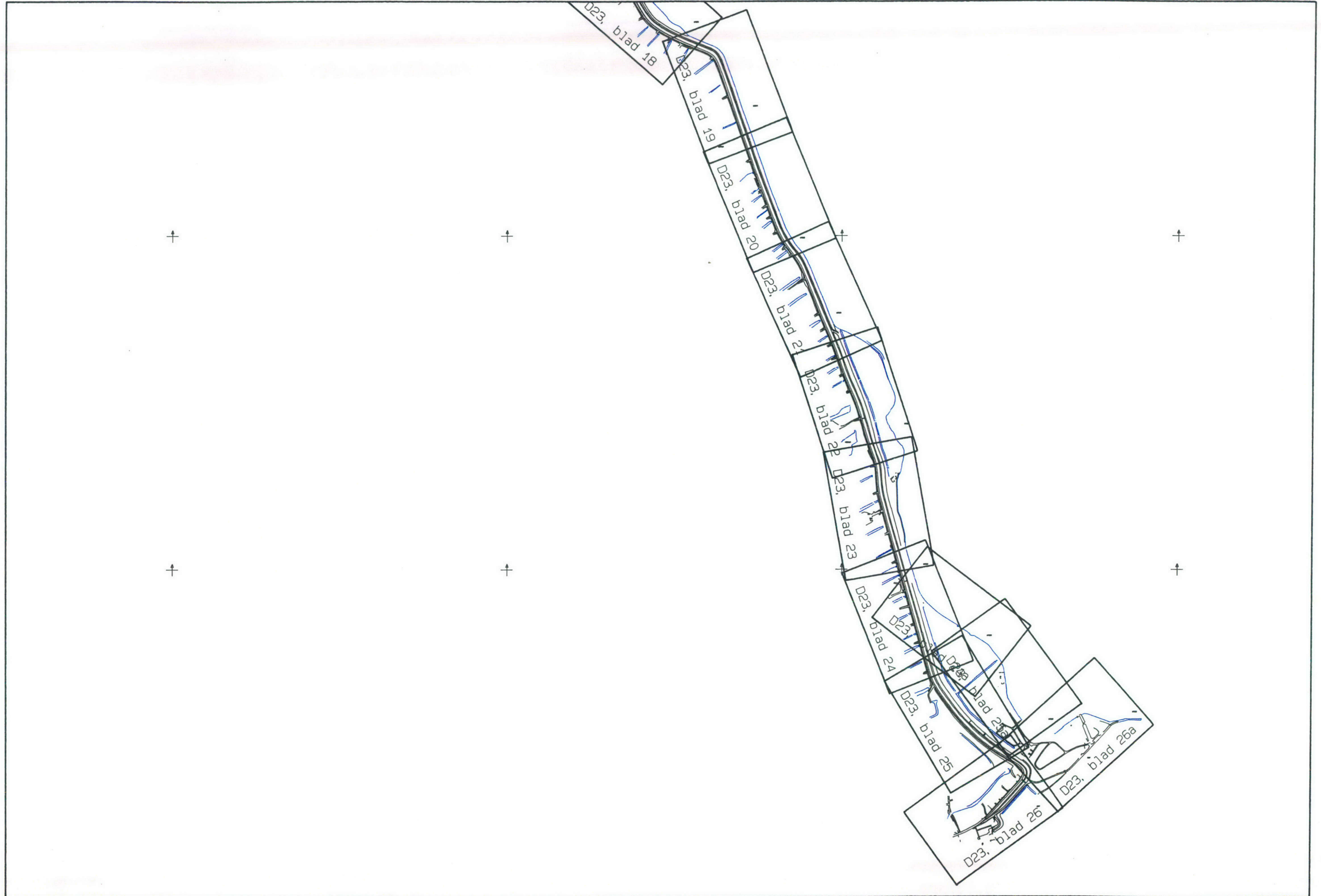
1: 10000

X: 133900.00
Y: 505665.00

X: 130500.00
Y: 505700.00

Overzicht bladligging Zeevangszeedijk, blad 3

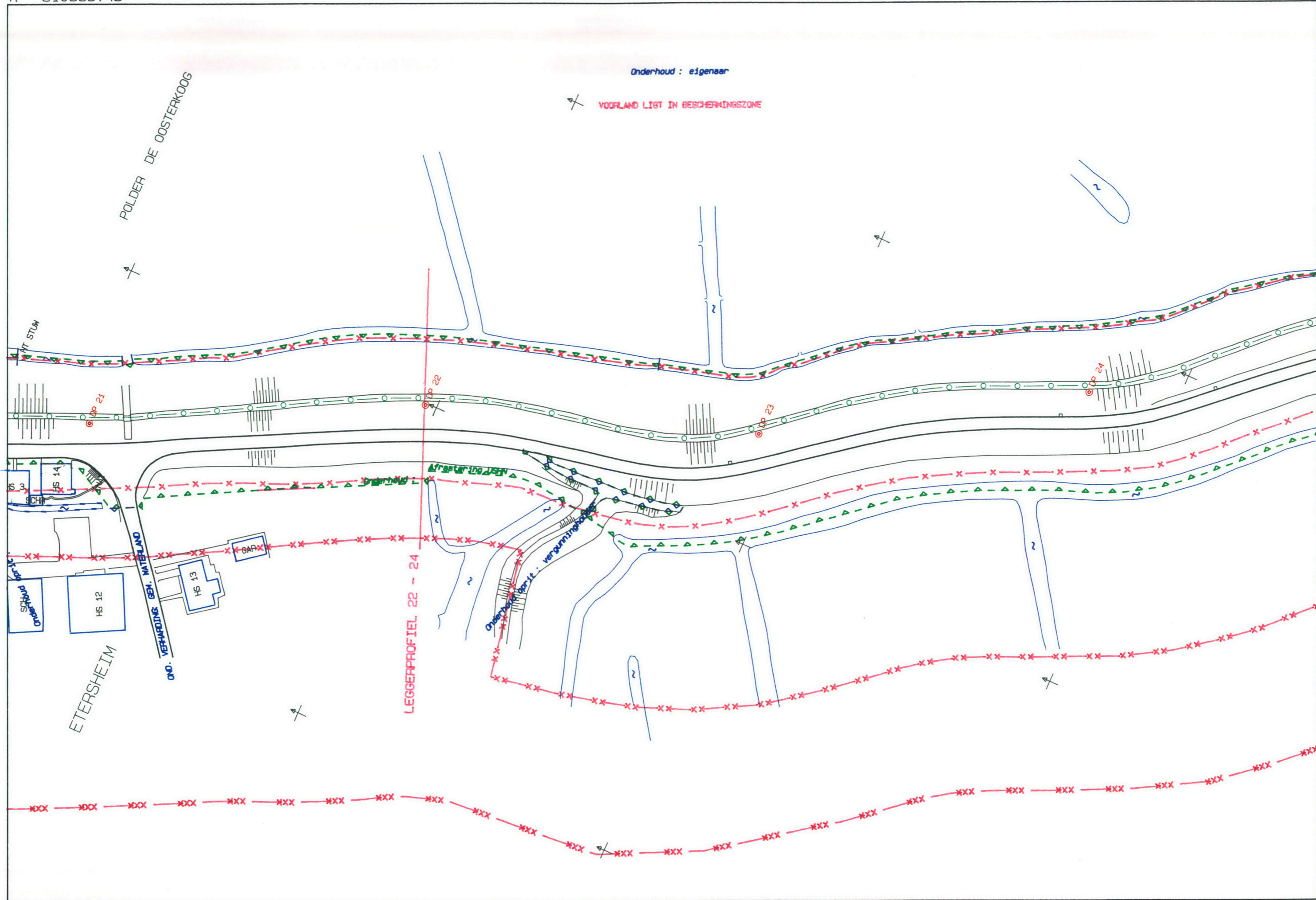
X: 134400.00
Y: 505700.00



X: 130500.00
Y: 503020.00

1: 10000

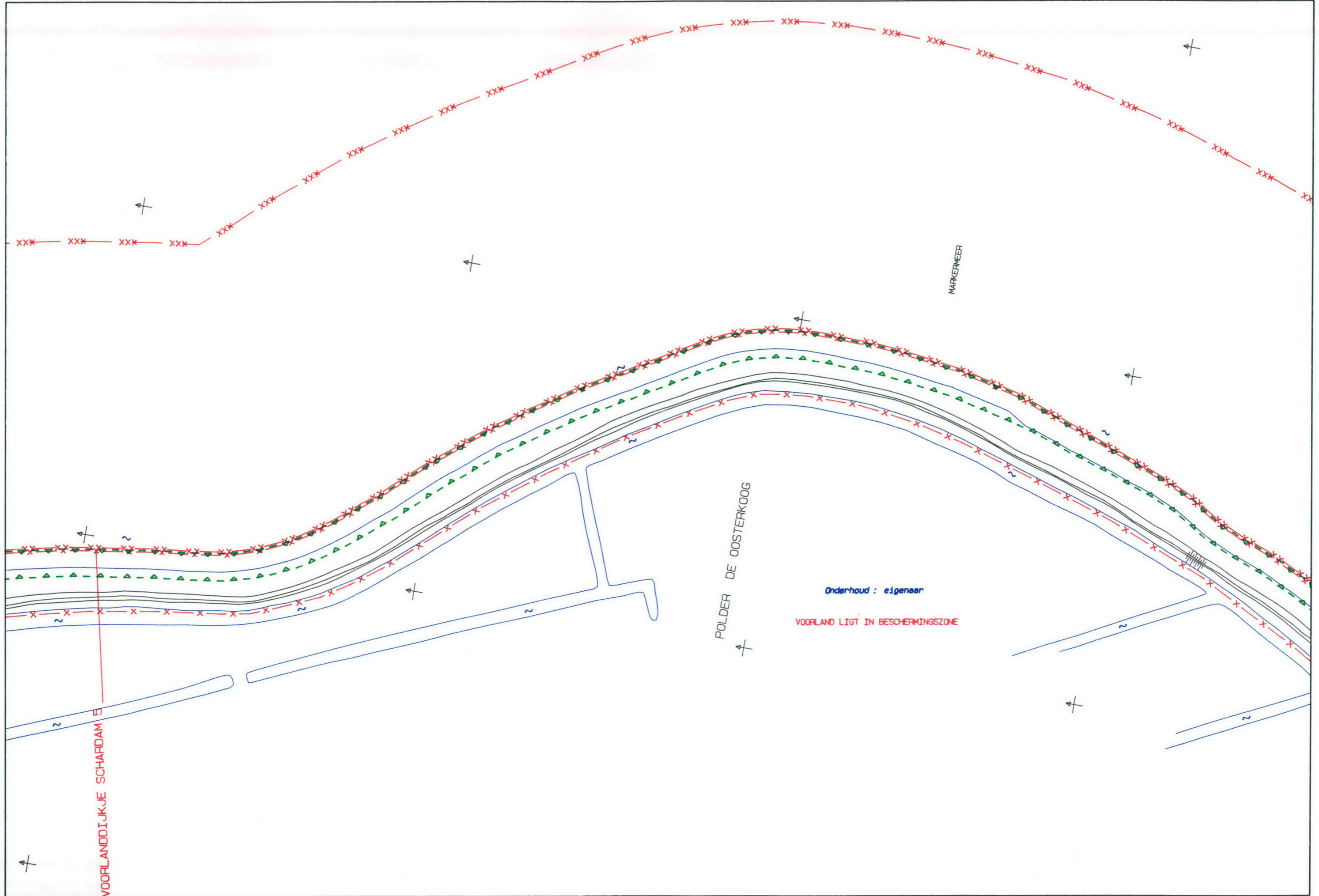
X: 134400.00
Y: 503020.00



X: 130752.92
Y: 511150.93

Legger Zeevangszeedijk, blad 1a

X: 130819.97
Y: 510766.73



X: 130488.91
Y: 511104.85

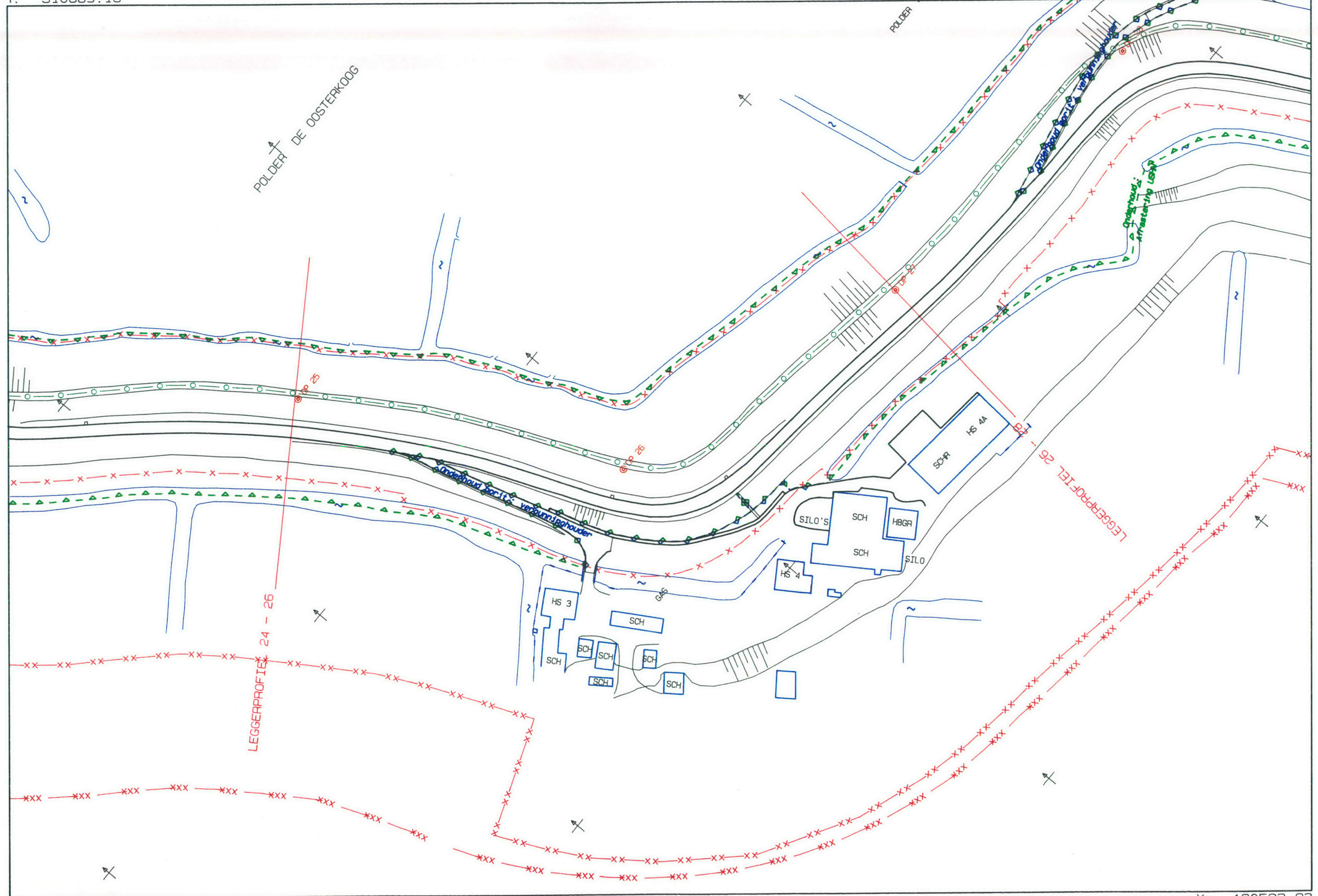
1: 1000

X: 130555.97
Y: 510720.66

X: 130481.83
Y: 510689.16

Legger Zeevangszeedijk, blad 2

X: 130730.42
Y: 510388.66



X: 130275.33
Y: 510518.33

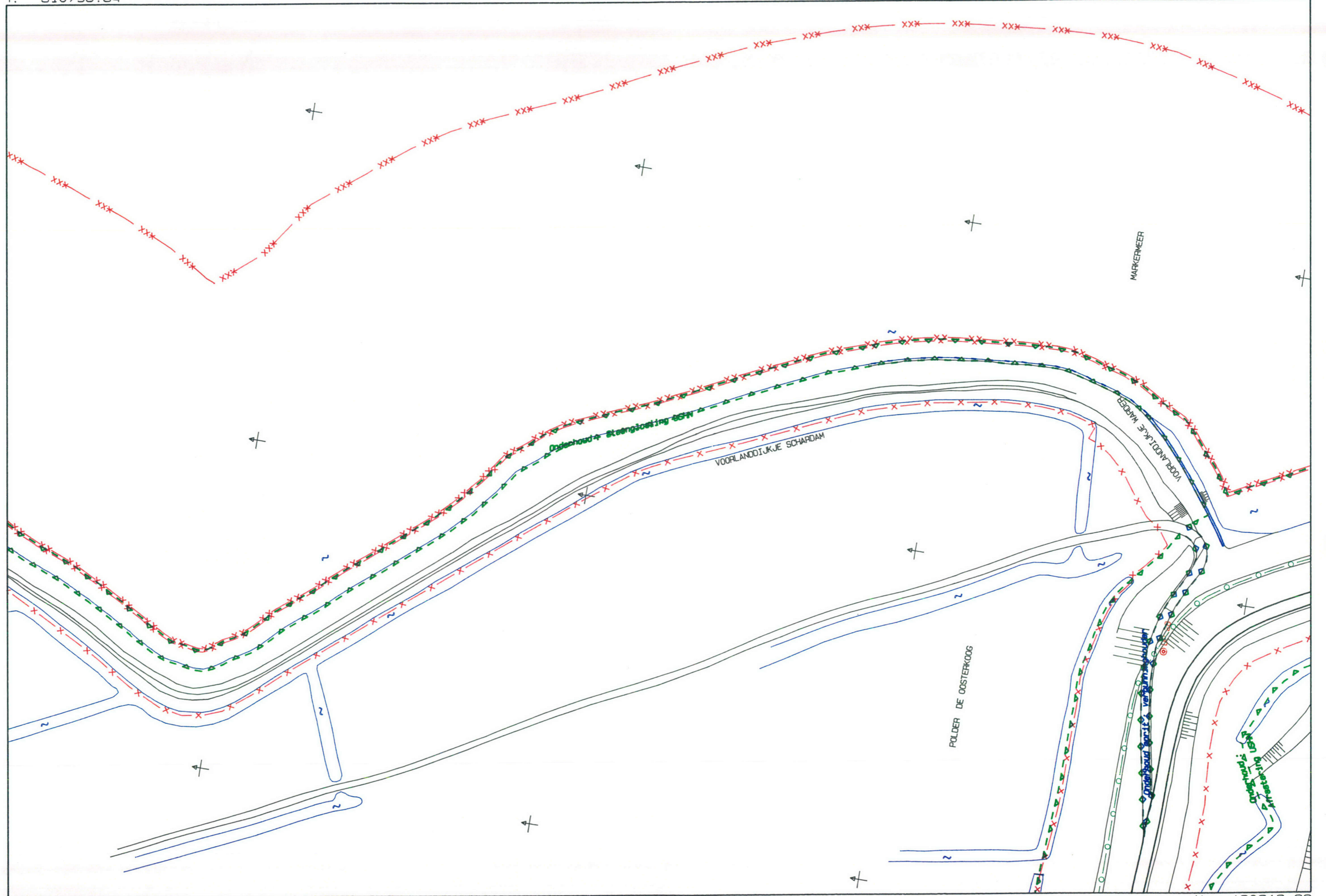
1: 1000

X: 130523.93
Y: 510217.83

X: 130815.88
Y: 510796.54

Legger Zeevangszeedijk, blad 2a

X: 130882.93
Y: 510412.35



X: 130551.87
Y: 510750.47

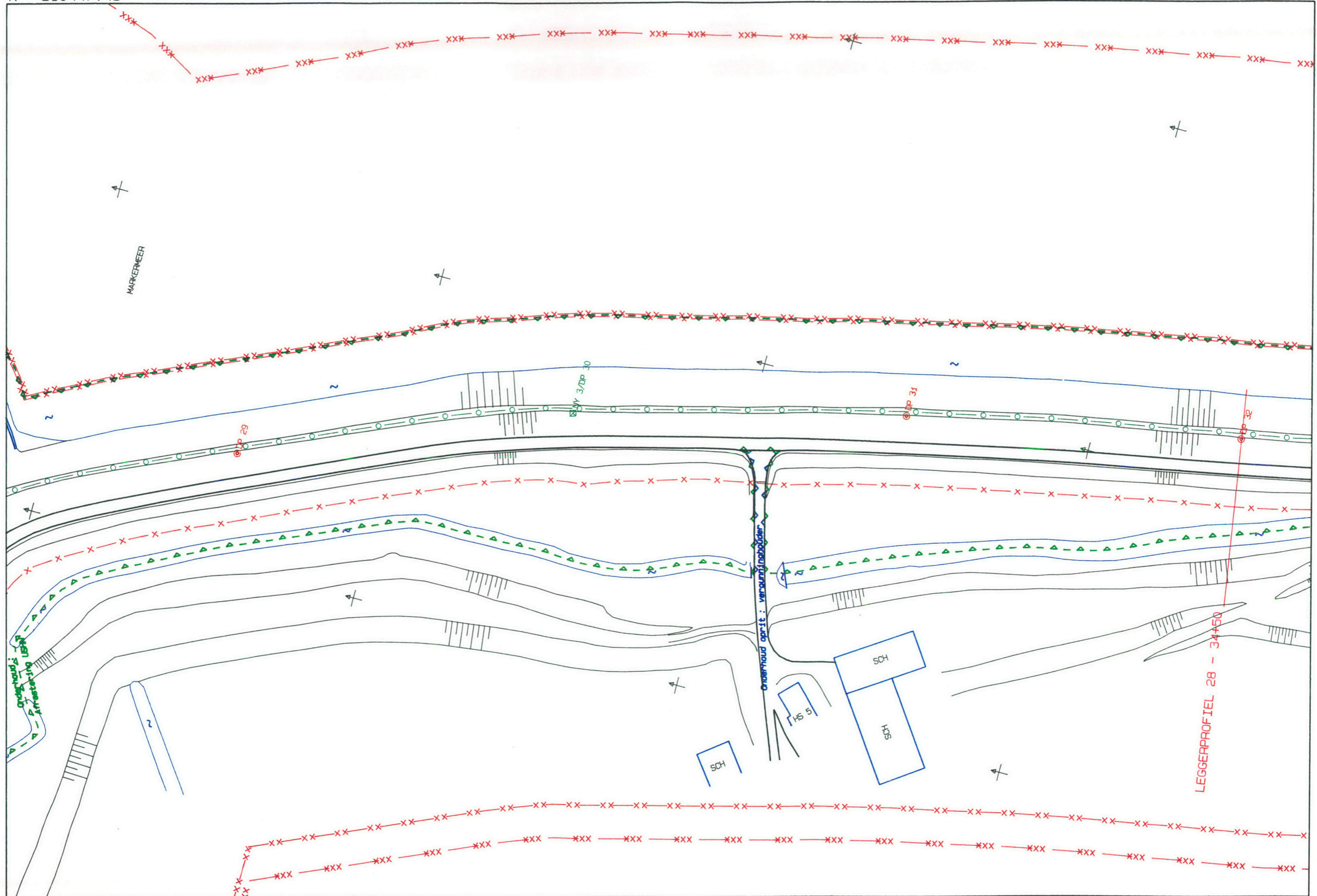
1: 1000

X: 130618.92
Y: 510366.27

X: 130844.56
Y: 510447.49

Legger Zeevangszeedijk, blad 3

X: 130947.47
Y: 510071.31



X: 130586.06
Y: 510376.77

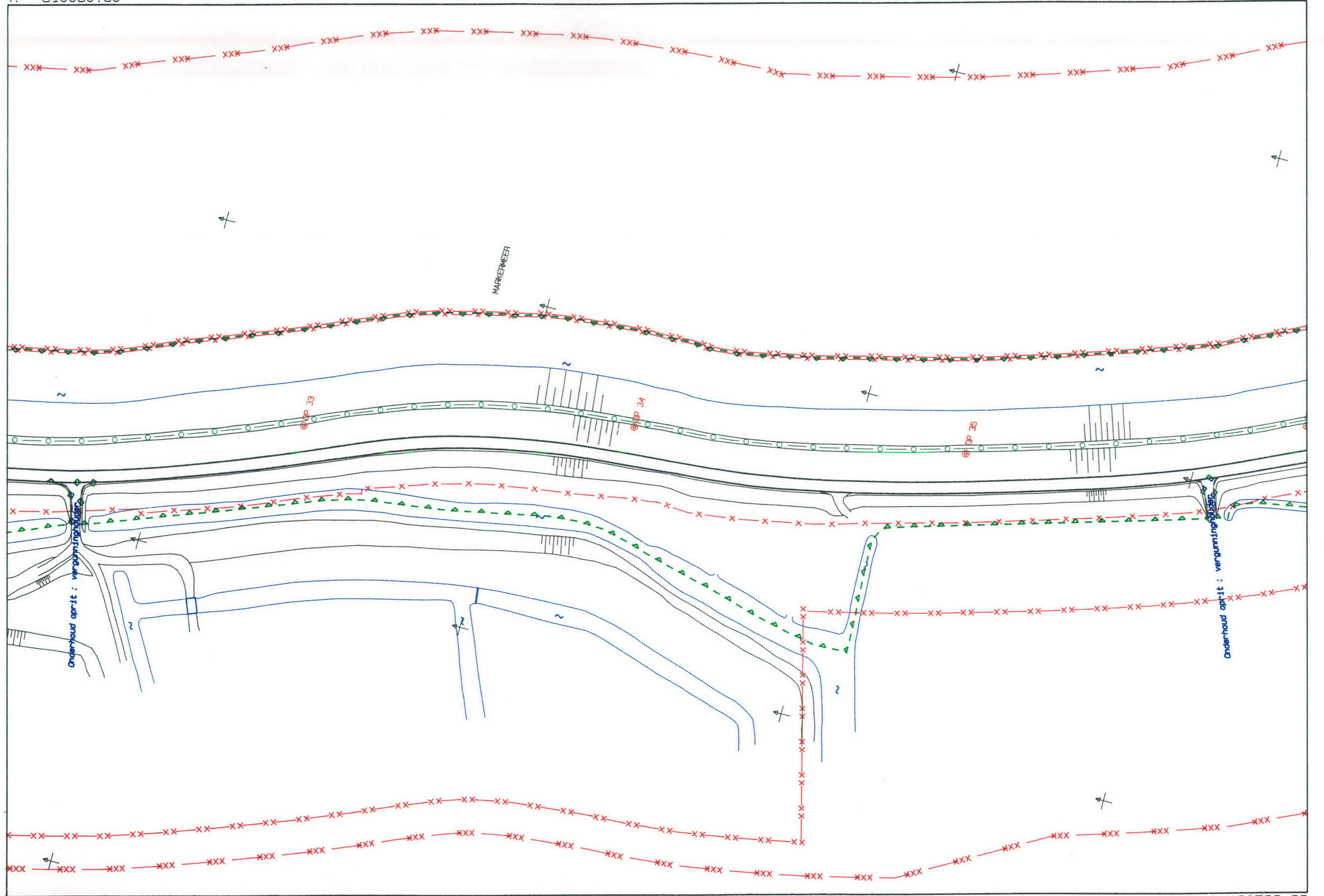
1: 1000

X: 130688.97
Y: 510000.59

X: 130944.87
Y: 510080.80

Legger Zeevangszeedijk, blad 4

X: 131047.78
Y: 509704.62



X: 130686.37
Y: 510010.08

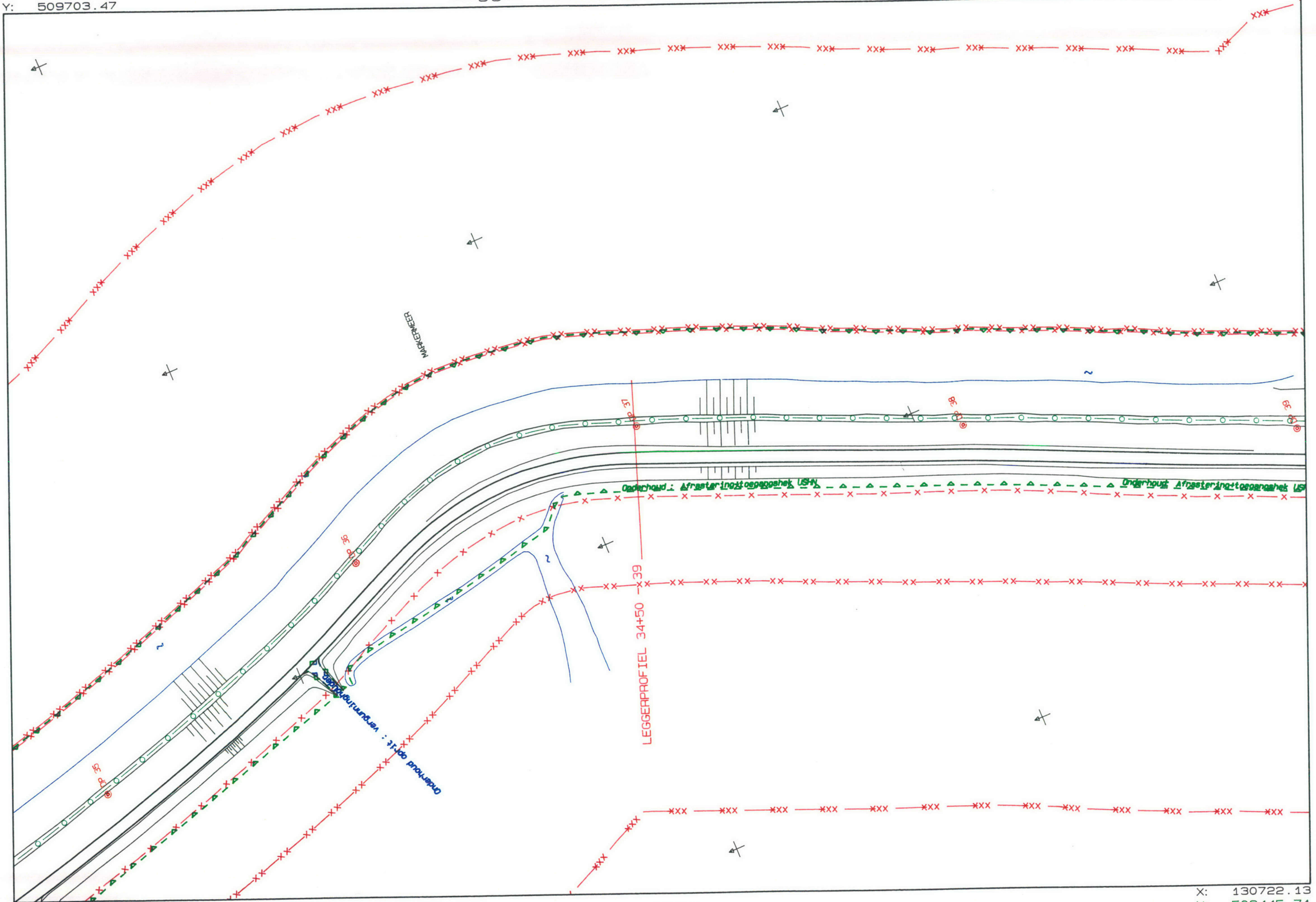
1: 1000

X: 130789.28
Y: 509633.91

X: 131118.97
Y: 509703.47

Legger Zeevangszeedijk, blad 5

X: 130969.73
Y: 509343.15



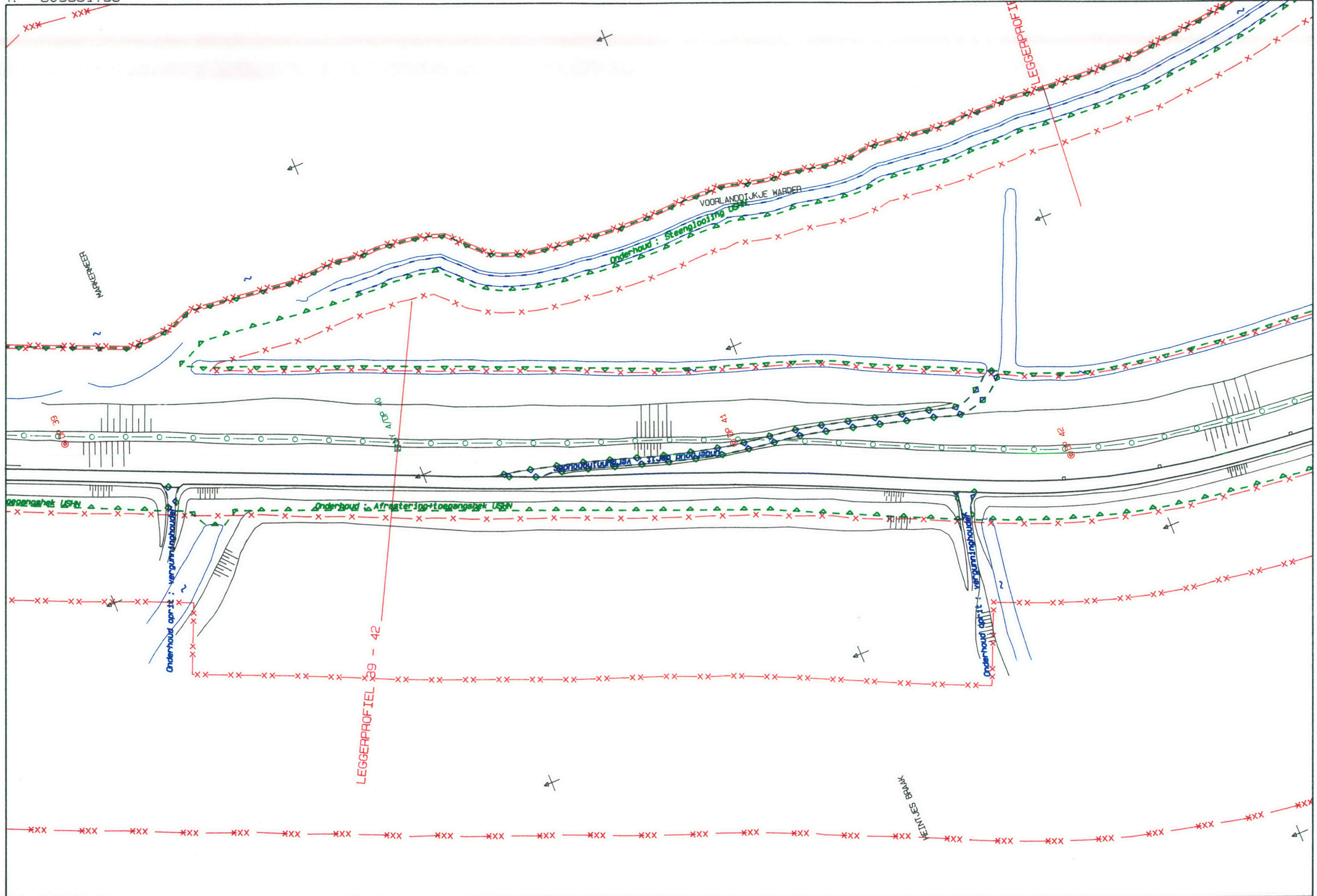
X: 130871.37
Y: 509806.03

X: 130722.13
Y: 509445.71

X: 130977.96
Y: 509361.38

Legger Zeevangszeedijk, blad 6

X: 130828.71
Y: 509001.07



X: 130730.36
Y: 509463.94

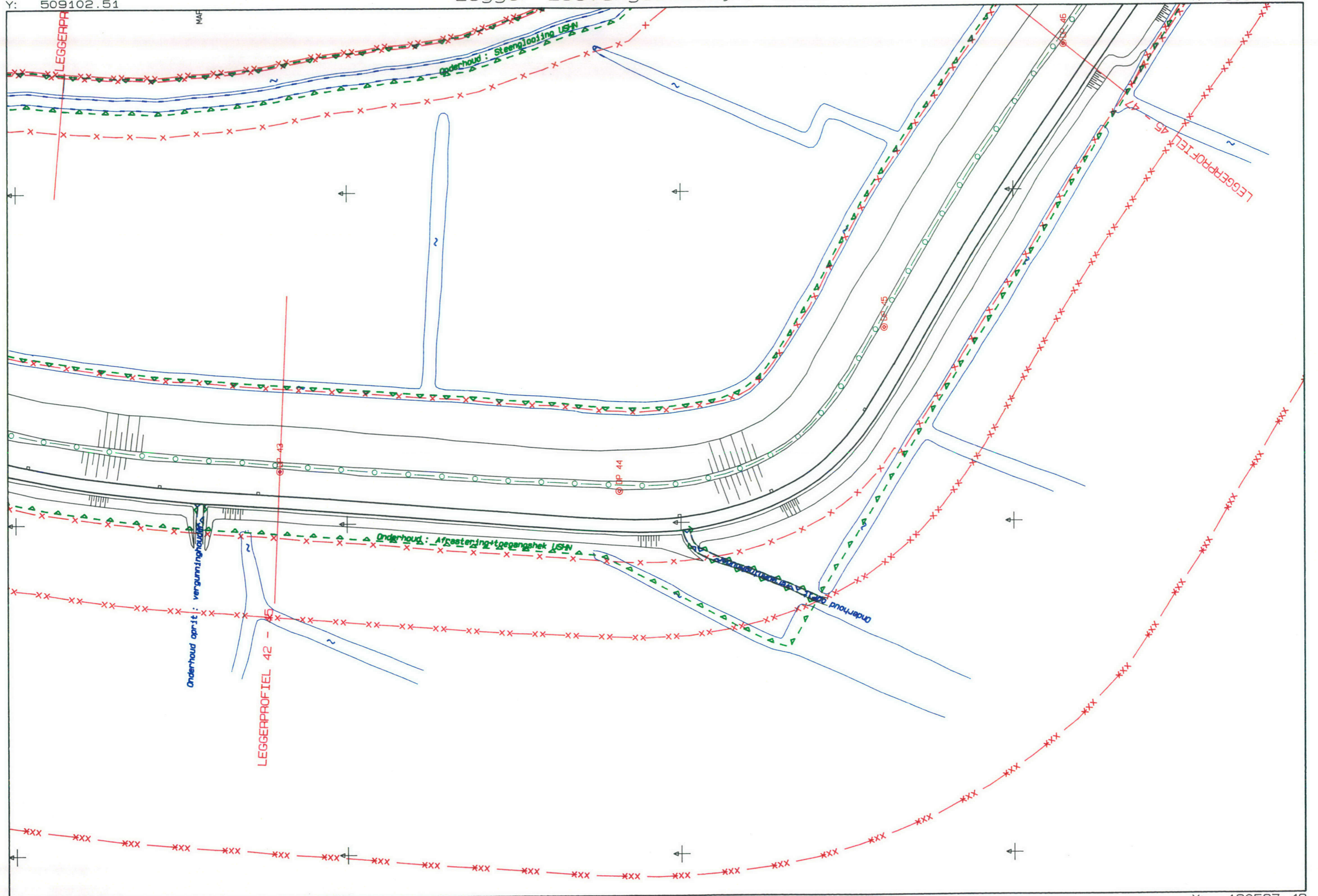
1: 1000

X: 130581.11
Y: 509103.63

X: 130855.48
Y: 509102.51

Legger Zeevangszeedijk, blad 7

X: 130855.48
Y: 508712.51



X: 130587.48
Y: 509102.51

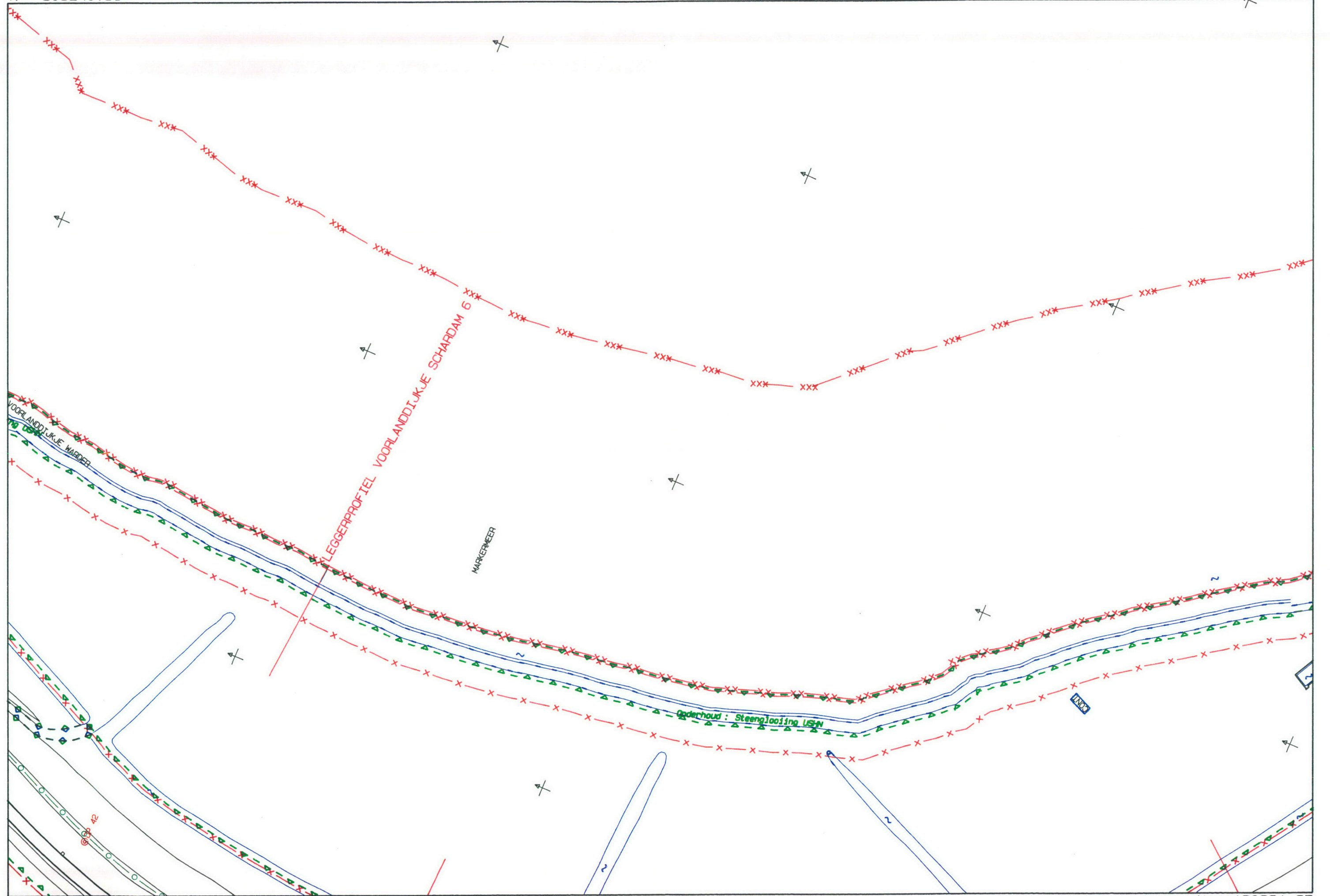
1: 1000

X: 130587.48
Y: 508712.51

X: 130953.02
Y: 509240.51

Legger Zeevangszeedijk, blad 7a

X: 131107.91
Y: 508882.59



X: 130707.06
Y: 509134.08

1: 1000

X: 130861.95
Y: 508776.15