

Factsheet/Geo-informatie duiker-inlaatduiker KDU-Q-1177



Code kunstwerk : KDU-Q-1177

Projectleider/contactpersoon : Klaas Sjouke de Boer Datum : 1 juni 2021

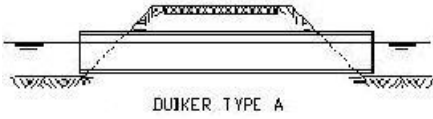

Objectbeheerder : Peter Ottervanger Dossiernummer : HHNK/18003012

Rayonbeheerder : Jacob Keijzer Registratienummer : 21.0798899

Betreft	<input type="checkbox"/> Nieuw <input checked="" type="checkbox"/> Aanpassen <input type="checkbox"/> Verwijderen
Naam	Duiker Hoofdweg
Situering	Hoofdweg nabij 22, De Cocksdorp
Coördinaten Rijks Driehoek Stelsel (RDS)	X: 118343 Y: 569260
Categorie	Primair
Leggerstatus	Vastgesteld
Eventuele reden wijziging legger- status	
Duikervorm	Rond
Duikermateriaal	Kunststof (PE-ribbelbuis)
Kering	<input type="checkbox"/> Ja <input checked="" type="checkbox"/> Nee
Inlaatfunctie	<input type="checkbox"/> Ja <input checked="" type="checkbox"/> Nee
Afsluitwijze 1 bovenstrooms	Geen
Afsluitwijze 2 benedenstrooms	Geen
Afsluitwijze 3	Geen
Beheer op afstand	<input type="checkbox"/> Ja, TMX. <input checked="" type="checkbox"/> Nee
Regelbaarheid	Vast
BOK bovenstrooms (m NAP)	-1,7
BOK benedenstrooms (m NAP)	-1,7
Lengte (m)	10
Inwendige breedte (m)	1,2
Inwendige hoogte (m)	1,2



Datum
1 juni 2021

 		
Duikertype	A	
Maatgevend debiet (m ³ /min)		
Code waterloop bovenstrooms	OAF-I-0017450	
Code waterloop benedenstrooms	OAF-I-0017450	
Onderhoudsplicht (zie toelichting legger)	Onderhoud nat Onderhoud droog Onderhoud constructief Afval verwijderen	Aanliggende eigenaar Aanliggende eigenaar Aanliggende eigenaar Aanliggende eigenaar
Maten vastgesteld d.m.v.	Maak een keuze	
Ingemeten door		
Peilmerk aanwezig	<input type="checkbox"/> Ja <input type="checkbox"/> Nee Locatie : Hoogte (m NAP) :	
<i>Bijzonderheden</i>		
Bijlagen:		
Constructietekening	PDF: link Registratienummer:	
Overzichtstekening situering	PDF: link Registratienummer:	
	PDF: link Registratienummer:	
	PDF: link Registratienummer:	
	PDF: link Registratienummer:	



Locatie

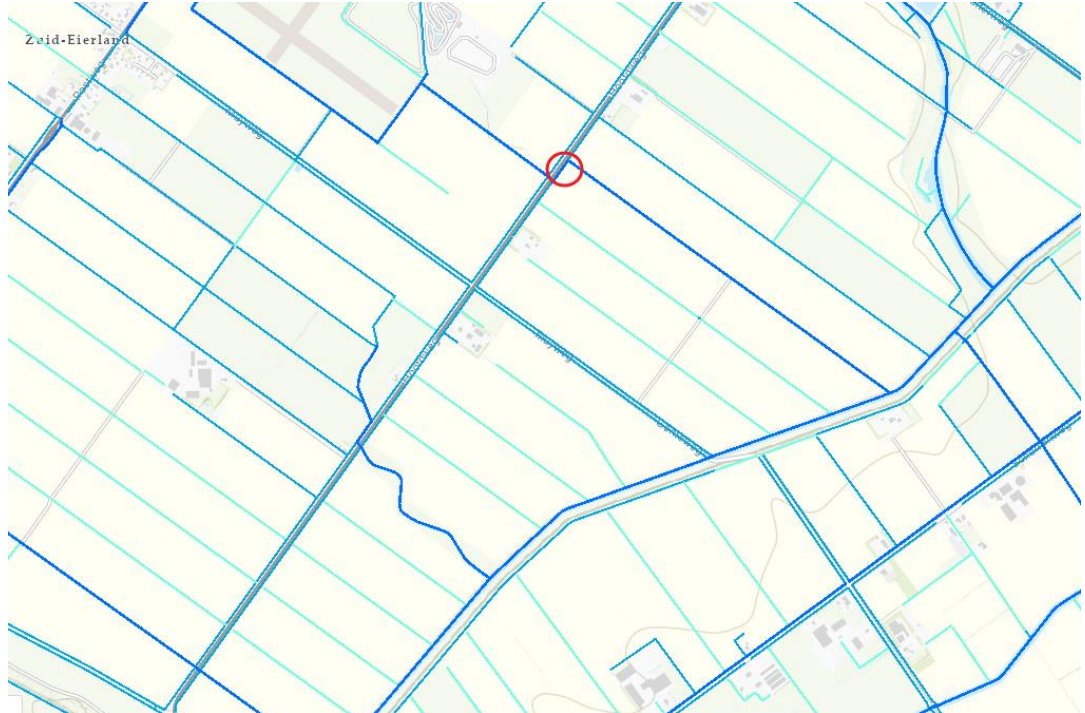




Foto 1: Oude situatie



Foto 2:

