



Communicatie- en participatieplan Dijkversterking Monnickendam Zeedijk



Registratienummer Corsa:

Datum: 24 maart 2023

Versie: Definitief

Opgesteld door: Sweco Nederland B.V. en Hoogheemraadschap Hollands Noorderkwartier

Afdeling: HWBP



Inhoudsopgave

1 Inleiding	3
2 Achtergrond Monnickendam Zeedijk.....	4
3 Project.....	5
3.1 Hoofddoelen van het project	5
3.2 Fases van het project	5
3.3 Stappen in de verkenningsfase	6
4 Participatieproces van de verkenningsfase.....	7
4.1 Stakeholders	7
4.2 Oplossingen voor de dijkversterking	7
5 Communicatie.....	9
5.1 Communicatiemiddelen	9
5.2 Contact en informatie	9



1 Inleiding

Voor u ligt het participatie- en communicatieplan voor de dijkversterking Monnickendam Zeedijk, opgesteld door Hoogheemraadschap Hollands Noorderkwartier (HHNK). In de omgeving staat dit deel van de dijk ook bekend als de Waterlandse Zeedijk. Dit document beschrijft de wijze van participatie en communicatie in de verkenningsfase om te komen tot een gedragen Voorkeursalternatief (VKA). De beste passende oplossing om de dijk te versterken. Op bepaalde plaatsen voldoet de dijk niet aan de wettelijke norm en daarom moet de dijk versterkt worden. Het project is onderdeel van de het landelijk Hoogwaterbeschermingsprogramma (HWBP).

Dit plan beschrijft hoe verschillende interne en externe stakeholders betrokken worden in het project en aangemoedigd worden om mee te denken in het proces om te komen tot de best passende oplossing om de dijk te versterken. Ook beschrijft dit plan de mate van participatie van verschillende partijen met als doel bewoners, organisaties en stakeholders zo goed mogelijk te informeren en mee te nemen in het project.

In onze dijkversterkingsprojecten speelt de omgeving altijd een grote rol. Vanaf januari 2024 moeten we gaan werken volgens de nieuwe Omgevingswet. Dan wordt het verplicht om de omgeving mee te nemen in projecten, zoals een dijkversterking. In dit project werken wij al volgens de regels uit de Omgevingswet. Zo hebben alle partijen eenzelfde vertrekpunt en informatie.

In hoofdstuk 2 beschrijven we de kenmerken van het gebied en vertellen we waarom de Monnickendam Zeedijk versterkt moet worden. In hoofdstuk 3 laten we zien wat het doel van het project is, uit welke fases het project bestaat en hoe keuzes gemaakt worden. In hoofdstuk 4 beschrijven we hoe wij de omgeving meenemen in het project en hoe u kunt meedenken. In hoofdstuk 5 laten we zien op welke manier wij u op de hoogte houden.



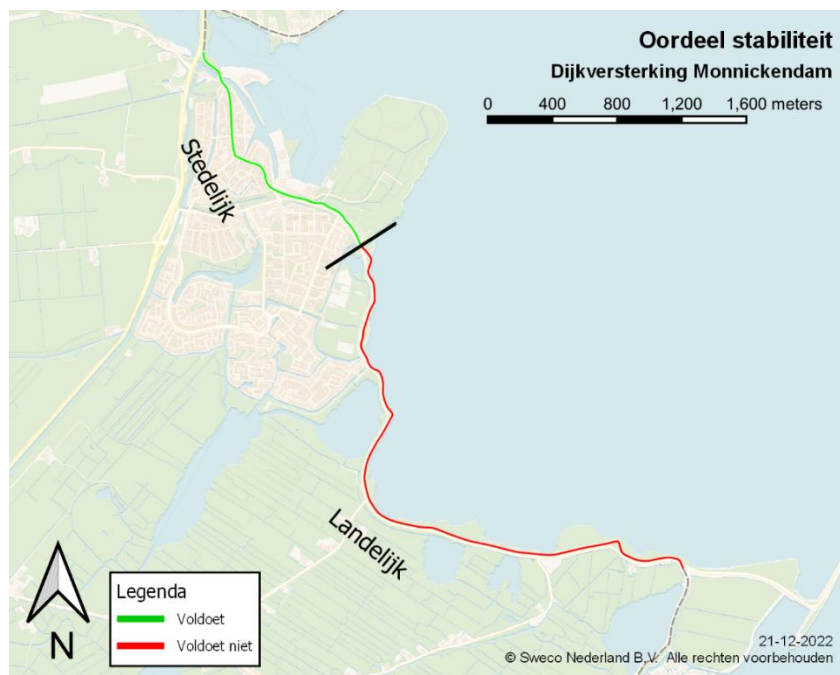
2 Achtergrond Monnickendam Zeedijk

De Markermeerdijken beschermen 1,2 miljoen Noord-Hollanders tegen het water uit het Markermeer. In Nederland kijken we iedere twaalf jaar of een dijk nog veilig genoeg is. Bij de toetsing in 2006 is gebleken dat 33 kilometer van de Markermeerdijken niet meer voldoet aan de norm. Al enkele jaren geleden is het hoogheemraadschap gestart met de voorbereidingen om deze delen van de dijk te versterken. Op dit moment versterkt de Alliantie Markermeerdijken deze delen van de Markermeerdijk.

In 2011 (3^e toetsronde) zijn de andere dijkvakken van de Markermeerdijken onderzocht, waaronder de Monnickendam Zeedijk. Hieruit is gebleken dat ook dit deelgebied is afgekeurd en versterkt moet worden. In 2020 is de voorverkenningfase van het project afgerond. Nu gaan we verder met de verkenningfase van het project.

We hebben eerst gekeken welke delen van de dijk versterkt moeten worden. Hiervoor is gebruik gemaakt van veld- en laboratoriumonderzoek. Dit onderzoek is in de zomer en het najaar van 2022 uitgevoerd. We hebben specifiek naar het dijkdeel gekeken dat loopt van de N247 tot de afslag naar Uitdam bij de Oosterpoel. We hebben dit dijktraject opgedeeld in een stedelijk en een landelijk deel (zie figuur 2.1).

Uit de resultaten van het onderzoek volgt dat het stedelijke dijkdeel veilig is. Hier hoeft dus geen dijkversterking plaats te vinden. De dijk in het landelijk deel (Waterlandse Zeedijk) moet wel versterkt worden. De binnenkant van de dijk kan te nat worden, waardoor zand- en kleideeltjes niet meer goed op elkaar drukken. Hierdoor verliest de dijk zijn stevigheid en kan hij door zijn eigen gewicht in elkaar zakken. Daarom moeten we dit deel van de dijk versterken.



Figuur 2.1 Overzicht van de trajecten Monnickendam Landelijk en Stedelijk



3 Project

3.1 Hoofddoelen van het project

We hebben voor de versterking van de Monnickendam Zeedijk vier hoofddoelen opgesteld.

1. Waterveiligheid

Het is het doel van het hoogheemraadschap en het Hoogwaterbeschermingsprogramma om de dijk zodanig te versterken dat deze weer voldoet aan de norm voor waterveiligheid. Een dijk is veilig genoeg wanneer de kans op overstroming kleiner is dan de wettelijke norm. In dat geval kan de dijk voor een aantal uur heftige water- en weersomstandigheden weerstaan.

2. Duurzaamheid

Het hoogheemraadschap vindt het belangrijk om zo duurzaam mogelijk te werken. Daarom zoeken we in het project Monnickendam Zeedijk naar oplossingen, die voor een lange tijd meegaan en goed zijn voor het klimaat en het milieu.

3. Maatschappelijk gedragen project

In de eerste fase van het project hebben we de omgeving al betrokken. Tijdens verscheidene bijeenkomsten hebben we samen naar oplossingen gezocht. In de vervolgfase van het project gaan we hiermee door. We willen actief de omgeving meenemen in de keuzes die gemaakt worden, zodat er begrip is voor het project en de gekozen oplossing.

4. Sober en doelgericht

Het hoogheemraadschap gaat bewust om met maatschappelijke middelen. Binnen het project wordt daarom een sober en doelgericht plan gemaakt. Dit plan zorgt voor een goede veiligheid en kost niet meer dan nodig is.

3.2 Fases van het project

De dijkversterking gebeurt in verschillende fases. In de periode 2016-2020 is er een voorverkenning uitgevoerd. Uit deze voorverkenning kwam naar voren dat het deel van de Monnickendam Zeedijk (Waterlandse Zeedijk) versterkt moet worden. In 2022 is de verkenningsfase gestart. Deze verkenning heeft tot doel om tot een voorkeursalternatief (VKA) te komen, de best passende oplossing om de dijk te versterken. Na afstemming met omgeving, overleg met stakeholders en een definitief besluit van het bestuur van het hoogheemraadschap over de VKA, wordt in 2024 en 2025 deze best passende oplossing verder uitgewerkt tot een definitief ontwerp in de planuitwerkingsfase. Het definitieve ontwerp wordt naar verwachting uitgevoerd (gerealiseerd) in 2026 en 2027. In deze periode vindt het werkelijke versterken van de dijk plaats. Figuur 3.1 geeft de verschillende fases van het proces in een schema weer.

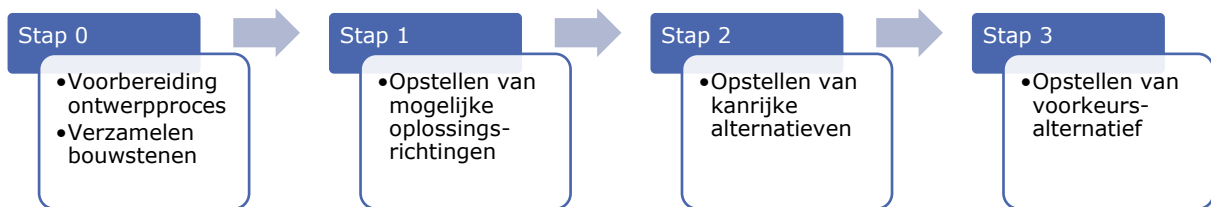
In alle fases van de dijkversterking wordt de omgeving betrokken. Op dit moment bevindt het project zich in de verkenningsfase. In het eerste deel van de verkenning is onderzocht wat er verbeterd moet worden. Als resultaat weten we wat er aan de hand is met de dijk. Nu kunnen we samen met de omgeving verkennen welke ideeën en oplossingen mogelijk zijn om de dijk weer aan de wettelijke norm te laten voldoen, zodat er de komende tientallen jaren weer een veilige en sterke dijk is.



Figuur 3.1 Planning van het project dijkversterking Monnickendam Zeedijk

3.3 Stappen in de verkenningfase

In de verkenningfase gaan we op zoek naar de beste oplossing voor de dijkversterking. Het proces kunnen we opdelen in een aantal stappen. Met iedere stap filteren we een aantal mogelijkheden en alternatieven tot we uiteindelijk bij de beste oplossing komen (zie figuur 3.2).



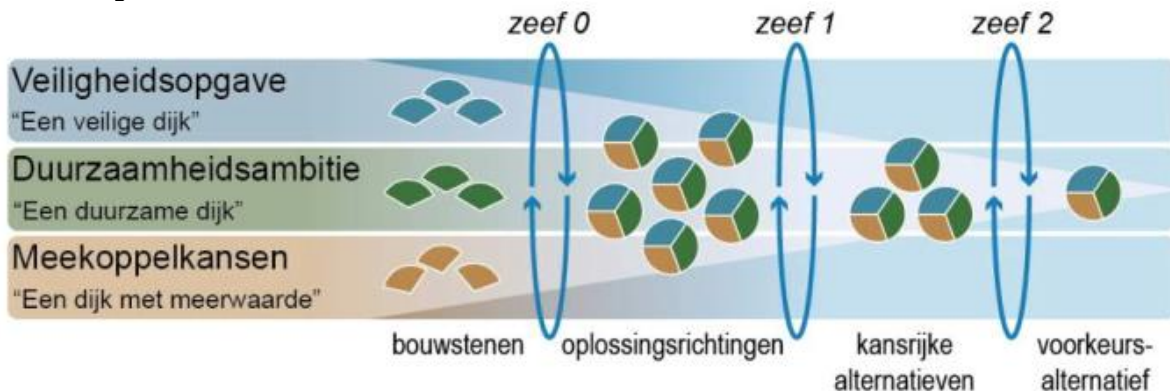
Figuur 3.2 Overzicht van het ontwerpproces

In stap 0 verzamelen we de bouwstenen. Een bouwsteen is een (technische) mogelijkheid om de dijk te versterken.

In stap 1 worden de bouwstenen 'gezeefd' tot mogelijke oplossingsrichtingen (zie figuur 3.3). Een oplossingsrichting kan gezien worden als een mogelijk alternatief om de dijk te versterken.

In stap 2 filteren we uit de mogelijke alternatieven de alternatieven die het meest kansrijk zijn, de kansrijke alternatieven.

In stap 3 onderzoeken we wat van de kansrijke alternatieven de best passende oplossing is. Hieruit blijft dus één voorkeursalternatief over. Met het voorkeursalternatief voltooien we de verkenningfase.



Figuur 3.3 Het ontwerpproces weergegeven in zeef 0, 1 en 2



4 Participatieproces van de verkenningsfase

In de verkenningsfase van het project Monnickendam Zeedijk halen we de ideeën en kennis op uit de omgeving. Op deze manier kunnen we ervoor zorgen dat de versterkte dijk voldoet aan de wettelijke norm en zo goed mogelijk in de omgeving wordt ingepast. Het hoogheemraadschap houdt zoveel mogelijk rekening met de wensen uit de omgeving. Burgers, bedrijven, maatschappelijke organisaties en bestuursorganen (partners) in de omgeving van de dijk hebben veel kennis. Deze kennis passen we toe in het project om uiteindelijk tot de beste passende oplossing te komen voor de versterking van de dijk.

4.1 Stakeholders

In het eerste deel van de verkenning hebben we onderzocht, welke stakeholders meegenomen moeten worden in het project. Een stakeholder is een persoon of organisatie die belang heeft bij het project (belanghebbende) of interesse toont in het project (belangstellende). Op basis hiervan hebben we een aantal hoofdgroepen vastgesteld.

Bewoners en ondernemers

Met deze groep bedoelen we de mensen die in de buurt van de dijk wonen of daar hun bedrijf hebben. Denk hierbij ook aan individuele grondeigenaren. Zij hebben een groot belang bij de dijkversterking, omdat het project hun leef- en werkomgeving direct kan beïnvloeden. In de verkenningsfase houden we met de directe omwonenden (mensen die direct aan de dijk wonen) keukentafelgesprekken. Voor de overige geïnteresseerde omwonenden organiseren we algemene informatiebijeenkomsten.

Belangengroepen, stichtingen en dorpsraden

Deze categorie bestaat uit een groot aantal belangengroepen en stichtingen die zich inzetten voor onder andere natuur, landschap, landbouw of recreatie. Deze groepen worden geïnformeerd via de lokale media en de algemene informatiebijeenkomsten.

Partners in het gebied

In de voorverkenningfase is er al contact gelegd met gemeente Waterland, provincie Noord-Holland, Staatsbosbeheer en Rijkswaterstaat. Staatsbosbeheer is eigenaar van het natuurgebied Waterland-Oost, dat aan beide kanten tegen de dijk ligt. Rijkswaterstaat is een belangrijke partner in het gebied vanwege de ligging van de dijk aan de Gouwzee. Deze partners nodigen we bijvoorbeeld uit voor deskundigensessies en ontwerpateliers. In de verkennings- en de daarop volgende planvormingsfase blijven deze overheden (partners) nauw betrokken bij het project.

4.2 Oplossingen voor de dijkversterking

Dit Communicatie- en Participatieplan richt zich vooral op de eerste twee groepen: bewoners, ondernemers en dorpsraden en daarnaast de belangengroepen en stichtingen. Wij willen hen informeren en vragen naar ideeën en mogelijke oplossingen. Er zijn twee soorten oplossingen die de omgeving kan aandragen: oplossingen voor de versterkingsopgave en meekoppelkansen.

Oplossingen voor de dijkversterking



De omgeving kan meedenken over de versterking van de dijk en hier ideeën voor aandragen. Voor deze ideeën geldt dat ze moeten voldoen aan de vier hoofddoelen die voor het project zijn opgesteld. Zo moet met de aangedragen ideeën het veiligheidstekort van de dijk worden opgelost. Daarnaast moeten oplossingen sober en doelgericht zijn. Bovendien moet het haalbaar zijn: de vergunningen die nodig zijn voor de gekozen oplossing moeten wel kunnen worden gegeven. En we horen graag ideeën die bijdragen aan een duurzame oplossing voor de dijk.

Meekoppelkansen

We staan ook open voor ideeën en kansen die niet direct te maken hebben met de versterking van de dijk zelf, maar die wel met de dijk of de directe omgeving te maken hebben. Dit noemen we meekoppelkansen. Deze ideeën bieden voordelen voor de omgeving, bijvoorbeeld lagere maatschappelijke kosten, extra voorzieningen of een vermindering van overlast. De meekoppelkansen kunnen op hetzelfde moment als de dijkversterking uitgevoerd worden.

Er geldt een aantal randvoorwaarden voor de meekoppelkansen. Zo moet iemand uit eigen beweging de eerste stap zetten en met een idee komen. Deze initiatiefnemer (of een andere partij) moet zorgen voor de financiering. Ook moet de initiatiefnemer ervoor zorgen dat het beheer en het onderhoud na de realisatie van de meekoppelkansen geregeld is.

In de voorverkenningfase zijn al diverse meekoppelkansen benoemd. In de verkenningfase vullen we de lijst met meekoppelkansen aan. Het hoogheemraadschap beoordeelt de ideeën op technische, juridische, maatschappelijke en financiële haalbaarheid. Bovendien moet het idee binnen de planning van de dijkversterking passen. Het hoogheemraadschap informeert vervolgens aan de indiener, wat er met het idee is gedaan en waarom.



5 Communicatie

5.1 Communicatiemiddelen

Het doel van onze communicatie is dat de omgeving op tijd en op transparante wijze wordt voorzien van informatie over het project Dijkversterking Monnickendam Zeedijk. We zorgen ervoor dat de omgeving actief kan deelnemen aan het participatieproces. De doelgroep van de communicatie komt overeen met de stakeholders die beschreven zijn in paragraaf 4.1. Voor de versterking van de Monnickendam Zeedijk berichten we de omgeving op meerdere manieren.

Keukentafelgesprekken

Met bewoners die direct aan de dijk wonen, voeren we keukentafelgesprekken. In deze gesprekken wordt besproken wat de wensen zijn van de directe omgeving en hoe we daar rekening mee kunnen houden.

Informatiebijeenkomsten

Wij organiseren een aantal informatiebijeenkomsten voor omgeving en geïnteresseerden. Omwonenden (mensen die direct aan de dijk wonen of daar hun bedrijf hebben) krijgen een uitnodiging per brief. Daarnaast berichten we de omgeving over de informatiebijeenkomst via lokale media. Ook is er op de eerste informatiebijeenkomst een inschrijflijst voor de nieuwsbrief. De volgende bijeenkomsten worden per nieuwsbrief en de lokale media aangekondigd.

Algemene communicatiemiddelen

Naast de keukentafelgesprekken en de informatiebijeenkomsten willen we de omgeving op de hoogte brengen via de projectpagina-website (www.hhnk.nl/dijkversterking-monnickendam-zeedijk-en-stedelijk). Op de website staat informatie over het project, staan antwoorden op de meeste gestelde vragen en plaatsen we nieuwsbrieven en relevante rapporten.

Bovendien brengen we de omgeving op de hoogte via persberichten in de lokale media en officiële bekendmakingen. Ook gebruikt het Hoogheemraadschap sociale media kanalen, zoals Facebook, Instagram of LinkedIn.

5.2 Contact en informatie

Informatie over de Dijkversterking Monnickendam Zeedijk is te vinden op website www.hhnk.nl/dijkversterking-monnickendamzeedijk-en-stedelijk.

Voor meer informatie over dit project kunt u contact opnemen via ons [contactformulier](#) of via telefoonnummer 072 - 582 8282. U kunt dan vragen naar de omgevingsmanager Gerrie Veldsink.