





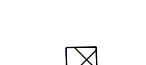



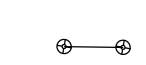








### Legenda

-  Voetspad: dikformaat halfsteensverband klinkers
-  Rijbaan: dikformaat keperverband klinkers
-  Passeerstrook
-  Parkeren: dikformaat elleboogverband klinkers  
154 plaatsen = totaal 770 meter
-  Invalidenparkeerplaats: dikformaat elleboogverband klinkers  
2 plaatsen = totaal 13 meter
-  Laad- & Losplekken (parkeerplaats in de avond): 4 plaatsen = totaal 20 meter
-  Fietspad
-  Halfverharding (nader uit te werken, bijvoorbeeld split/grind)
-  Rijbaan (in asfalt)
-  Woningen met een laag huiskamerraam
-  In- & uitritten
-  Fietsparkeerplaats
-  Plangrens
-  Lataarnpaal: de klassieke mast (s867, slanke uitvoering) met Ritterarmatuur
-  Kombord
-  Verkeersdrempel (nader uit te werken)
-  Ondergrondse afvalcontainers (nader uit te werken)
-  Dijktrap / coupure (nieuw)
-  Coupures gehandhaafd
-  Coupures verplaatst (nieuw)
-  Coupures weggehaald
-  Markering Hollandse stoep

\* Voetspad buitendijks is nader uit te werken (afhankelijk van dijversterking HHNK)


**Gemeente Amsterdam**  
 Ruimte & Duurzaamheid

### Durgerdammerdijk herinrichting

Product	Voorlopig Ontwerp dijkprofiel	Datum	01-07-2021
Tekenaar	haarbo002	Schaal	1:250
		Formaat	A0 blad-05