









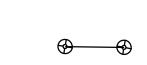









Legenda

-  Voetpad: dikformaat halfteensverband klinkers
-  Rijbaan: dikformaat keperverband klinkers
-  Passeerstrook
-  Parkeren: dikformaat elleboogverband klinkers
154 plaatsen = totaal 770 meter
-  Invalidenparkeerplaats: dikformaat elleboogverband klinkers
2 plaatsen = totaal 13 meter
-  Laad- & Losplekken (parkeerplaats in de avond): 4 plaatsen = totaal 20 meter
-  Fietspad
-  Halfverharding (nader uit te werken, bijvoorbeeld split/grind)
-  Rijbaan (n asphalt)
-  Woningen met een laag huiskamerraam
-  In- & uitritten
-  Fietsparkeerplaats
-  Plangrens
-  Lataarnpaal: de klassieke mast (sB67, slanke uitvoering) met Ritterarmatuur
-  Kombord
-  Verkeersdrempel (nader uit te werken)
-  Ondergrondse afvalcontainers (nader uit te werken)
-  Dijktrap / coupure (nieuw)
-  Coupures gehandhaafd
-  Coupures verplaatst (nieuw)
-  Coupures weggehaald
-  Markering Hollandse stoep

* Voetpad buitendijks is nader uit te werken (afhankelijk van dijversterking HHNK)

 Gemeente Amsterdam
 Ruimte & Duurzaamheid

Durgerdammerdijk herinrichting		
Product	Voorlopig Ontwerp dijkprofiel	Datum 01-07-2021
Tekenaar	haarbo002	Schaal 1:250
		Formaat A0 blad-02