

## **Legger van de primaire waterkeringen**

**Hoge gronden van Westerland (98)**

**Westerlanderdijk (97)**

**Haukesdijk (99)**

**Amstelmeerdijk (96)**

**Oostdijk van de Anna Paulownapolder (3)**

**Noorderdijk van de Wieringerwaard (5)**

**Oosterdijk van de Wieringerwaard (6)**

**Waardpolderdijk (7)**

**Groetpolderdijk (8)**

**Westerdijk van de Vier Noorder Koggen (9A)**

# Legger van de primaire waterkeringen

**Hoge gronden van Westerland (98)**

**Westerlanderdijk (97)**

**Haukesdijk (99)**

**Amstelmeerdijk (96)**

**Oostdijk van de Anna Paulownapolder (3)**

**Noorderdijk van de Wieringerwaard (5)**

**Oosterdijk van de Wieringerwaard (6)**

**Waardpolderdijk (7)**

**Groetpolderdijk (8)**

**Westerdijk van de Vier Noorder Koggen (9A)**

Vastgesteld door het college van hoofdingelanden van Hoogheemraadschap Hollands Noorderkwartier, bij besluit van 8 oktober 2008, registratienummer 08.24124.  
In werking getreden op 1 november 2008

Status: definitief

Versie: 1.0

## Legger van de primaire waterkeringen 96 - 99, 3 en 5 - 9A

	pagina
<b>Inhoudsopgave</b>	<b>2</b>
<b>Toelichting op de legger van de primaire waterkeringen</b>	<b>3</b>
<b>Algemene legenda</b>	<b>4</b>
<b>Overzichtskaart beheersgebied HHNK</b>	<b>5</b>
Overzichtkaart met uitvergroting van de primaire waterkeringen 96 – 99, 3 en 5 – 9A	
<b>Lijst van de primaire waterkeringen in beheer van HHNK</b>	<b>6</b>
<b>Overzicht situatiekaarten van de primaire waterkering 96 – 99, 3 en 5 – 9A</b>	<b>7 - 13</b>
7 overzichtskaarten	
<b>Situatiekaarten van de primaire waterkering 96 – 99, 3 en 5 – 9A</b>	<b>14 - 142</b>
129 situatiekaarten	
<b>Lijst kunstwerken van de primaire waterkering 96 – 99, 3 en 5 – 9A</b>	<b>143 - 149</b>
<b>Leggerdwarsprofielen van de primaire waterkering 96 – 99, 3 en 5 – 9A</b>	<b>150 - 160</b>
11 kaarten met leggerdwarsprofielen	
<b>Leggerlengteprofielen van de primaire waterkering 96 – 99, 3 en 5 – 9A</b>	<b>161 - 176</b>
16 kaarten met leggerlengteprofielen	
<b>Referenties</b>	<b>177</b>
<b>Afkortingen</b>	<b>177</b>
<b>Colofon</b>	<b>177</b>

## Toelichting op de legger van de primaire waterkeringen Categorie c-keringen

### Wettelijk kader

Het hoogheemraadschap Hollands Noorderkwartier (HHNK) is wettelijk verplicht een legger vast te stellen. Dit is vastgelegd in de Wet op de waterkering artikel 13:

*De beheerder draagt zorg voor de vaststelling van:*

- een overzichtskaart waarop de ligging van de primaire waterkering staat aangegeven;*
- een legger waarin is omschreven waaraan die waterkering moet voldoen naar richting, vorm, afmeting en constructie.*

Het vastleggen van de onderhoudsplichten in de legger vloeit voort uit de Waterschapswet, artikel 78.

De legger is nauw verbonden met de Keur op de waterkeringen van HHNK. De legger bepaalt waar de Keur van toepassing is.

De Keur is in werking getreden op 1 september 2006. In de Keur worden de geboden en verboden beschreven, gedifferentieerd naar twee verschillende keurzones. De zone 'waterstaatswerken' kent een uitgebreidere regelgeving dan de verder van de waterkering afliggende 'beschermingszone'. Deze regelgeving is gericht op het waterstaatkundige beheer van de waterkering.

In de Verordening Waterkering West-Nederland (in werking getreden op 1 oktober 2006) zijn nadere eisen gesteld aan de inhoud van de legger.

### Primaire waterkeringen HHNK

In het beheergebied van HHNK ligt ruim 300 kilometer aan primaire waterkeringen.

Een primaire waterkering is een waterkering die beveiliging biedt tegen overstroming doordat deze ofwel behoort tot het stelsel dat een dijkkringgebied – al dan niet met hoge gronden – omsluit, ofwel vóór een dijkkringgebied is gelegen. In de Wet op de waterkering is aangegeven waar de primaire waterkeringen in het gebied van HHNK liggen.

HHNK heeft de zorg voor alle keringen van dijkkringgebied 5, 12 en 13. HHNK heeft de verantwoordelijkheid om normveiligheid te bieden aan het achterland.

### Normering

De norm voor de vereiste veiligheid tegen overstrooming door het buitenwater is een gemiddelde kans op overschrijding van een hoge waterstand.

Voor de dijkkringgebieden 5 en 12 geldt een norm van 1:4.000 per jaar en voor dijkkringgebied 13 geldt een norm van 1:10.000 per jaar. Deze normveiligheid is eveneens aangewezen in de Wet op de waterkering en is verder uitgewerkt in het Hydraulisch Randvoorwaardenboek 2001, uitgegeven door Rijkswaterstaat.

### Inhoud van de legger

#### Overzicht beheersgebied HHNK

Op een overzichtskaart is de ligging van de primaire waterkeringen weergegeven die in het beheer zijn van het hoogheemraadschap. Schaal 1:350.000. In een kader op deze kaart is een uitsnede gemaakt van de waterkeringen die in dit leggerboek nader zijn uitgewerkt.

In de lijst achter de overzichtskaart zijnde namen van alle primaire waterkeringen in het beheer van het hoogheemraadschap opgenomen met de bijbehorende dijknummers en lengtes.

#### Overzicht situatiekaarten

Op gedetailleerde overzichtskaarten is de indeling van de situatiekaarten in het leggerboek weergegeven. Schaal 1:15.000.

#### Situatiekaarten

Op topografische kaarten (situatiekaarten) is vastgelegd waar de begrenzingen van het waterstaatswerk, de beschermingszone en de onderhoudsplichten van derden liggen. Schaal 1:1.000.

#### Waterstaatswerk

Het waterstaatswerk wordt normaal gesproken en in ieder geval bij de categorie-a-keringen afgeleid uit de vorm, constructie, opbouw en stabiliteit van het aanwezige dijklichaam zoals beschreven in het keurgrensonderzoek. Bij onderhavig leggerboek is er sprake van categorie-c-keringen. Keurgrensonderzoeken zijn vooralsnog hiervan afwezig. Het waterstaatswerk is hierom bepaald aan de hand van de algemene regels uit bijlage 1 van de Keur.

Het is verboden in, op, onder of boven waterstaatswerken:

- werkzaamheden te verrichten;
- werken of opgaande houtbeplantingen aan te brengen of te hebben;
- stoffen, voorwerpen of dieren te brengen of te hebben op andere dan daarvoor bestemde plaatsen;
- activiteiten te houden op andere dan daarvoor aangewezen plaatsen;

- zich anders dan als rechthebbende te bevinden indien dat vanwege het dagelijks bestuur op kenbare wijze is aangegeven;
- buiten verharde wegen met rij- of voertuigen dan wel lastdieren te rijden of vee te drijven;
- op andere wijze bemesting toe te passen dan door het dagelijks bestuur is bepaald.

Onderdeel van het waterstaatswerk is de kernzone. De kernzone omvat het fysieke dijklichaam met een ruimte van 5meter eromheen. Bij de kernzone horen ook de havenhoofden en voorlanddijken.

#### Beschermingszone

In de beschermingszone is het verboden die handelingen te verrichten die een bedreiging kunnen vormen voor de stabiliteit van het waterstaatswerk.

Het is verboden in een beschermingszone:

- afgravingen en seismische onderzoeken te verrichten;
- werken met een overdruk van 10 bar of meer te brengen en te hebben;
- explosiegevaarlijk materiaal of explosiegevaarlijke inrichtingen te hebben.

#### Onderhoudsplicht

In het algemeen geldt dat eigenaren van gronden in de keurzones tevens de onderhoudsplichtigen zijn van die gronden voor het gewoon onderhoud, zoals omschreven in de keur. Voor het buitengewoon onderhoud geldt het beleidsuitgangspunt dat HHNK verantwoordelijk is.

In veel gevallen is HHNK zowel eigenaar als onderhoudsplichtige. In de legger zijn de eigendoms grenzen van HHNK weergegeven. Voor eigendommen van HHNK die worden verpacht blijft HHNK onderhoudsplichtig, echter er zijn veelal afspraken gemaakt met pachters dat het gewone onderhoud door de pachters wordt uitgevoerd. Dit is in de legger niet nader aangegeven.

Indien met ontheffing werken zijn uitgevoerd, zoals verharding, op- en afritten, geldt dat de rechthebbende of ontheffinghouder van deze voorziening onderhoudsplichtig is. Dit is in de legger aangegeven met een aparte legenda-eenheid, aangeduid als "Onderhoudsplicht derden", binnen de grenzen van het eigendom van HHNK.

Indien derden eigenaar zijn van de waterkering zijn deze volgens de keur tevens onderhoudsplichtig voor het gewoon of dagelijks onderhoud. In sommige gevallen voert het hoogheemraadschap het onderhoud uit. Dit is in de legger niet nader aangegeven.

#### Kunstwerken

De kunstwerken die onderdeel uitmaken van de primaire kering zijn in de situatiekaarten weergegeven als lijn -waar het een constructie betreft die bijdraagt aan de stabiliteit van de kering (damwand, keermuur

e.d.)- of als punten -daar waar het kunstwerk de primaire kering kruist (keersluis, uitstroomkoker van een gemaal, gasleiding e.d.)-. De kunstwerk-punten zijn gelabeld met een code gelijk aan die in de lijst met kunstwerken (zie onder).

### Kaarten met leggerdwarsprofielen

In de legger zijn kaarten met dwarsprofielen opgenomen. Op de kaarten is zowel het leggerdwarsprofiel als het dwarsprofiel met de actuele hoogte weergegeven. Het leggerprofiel is het minimumprofiel waaraan de waterkering moet voldoen. Voor de benodigde kruinhoogte in dit profiel is uitgegaan van de Wet op de Waterkering die stelt dat de benodigde kruinhoogte minstens gelijk moet zijn aan die tijdens het in werking treden van de wet in 1996.

Eveneens is op de kaarten met dwarsprofielen aangegeven tot waar het profiel van vrije ruimte zich uitstrekt. Deze omvat de buitenste grenzen van de binnendijkse en de buitendijkse vrijwaringzones en staat voor de ruimte die gereserveerd dient te worden voor eventuele dijkversterkingen in de toekomst. Een dwarsprofiel is representatief voor een bepaalde dijkstrekking. Op de situatiekaarten is aangegeven voor welke strekking een dwarsprofiel geldig is. Deze is afgeleid uit de expertise van HHNK-objectbeheerders.

Hoogte- en lengteschaal 1:400.

### Kaarten met lengteprofielen

In de legger zijn kaarten met lengteprofielen opgenomen. Op de kaarten is zowel het theoretische lengteprofiel als het lengteprofiel met de actuele hoogte weergegeven. Het theoretische lengteprofiel geeft de minimaal benodigde kruinhoogte weer voor een traject in de lengterichting van de waterkering. Lengteschaal 1:5.000 en hoogteschaal 1:250.

### Lijst met kunstwerken

In de legger is een lijst opgenomen met kunstwerken die de primaire kering kruisen.

### Referenties

Achterin het leggerboek zijn verwijzingen opgenomen naar de Keur van het Hoogheemraadschap en naar het Hydraulische Randvoorwaardenboek 2001 van Rijkswaterstaat, met betrekking tot de maatgevende omstandigheden bij de betreffende dijken. Deze documenten lenen zich in dit kader niet voor duplicering, doch zijn desgewenst uiteraard wel in te zien.

Edam, 1 november 2008

**Overzichtskaart van de primaire waterkeringen in beheer van HHNK**

Waterkeringstype	Topografie
Dijk	Gemeentegrens
Duin	Overige topografie
Hoge gronden	Boezemwater
	Bebouwde kom
	Ondergrond

**Overzicht situatiekaarten van de primaire waterkering**

	Primaire waterkering
	Situatiekaart
	Bebouwing
	Water
	Sloot / Greppel

**Leggerprofielen van de primaire waterkeringen**

**Algemeen**

Geldend voor Leggerlengteprofielen en Leggerdwarsprofielen:

	Dijkpaal
	Overig referentiepunt (ontbrekende dijkpaal)
	Afbreeklijn
	Leggerlengte- en leggerdwarsprofiel
	NAP-Lijn

Komt alleen bij Leggerdwarsprofielen voor:

	Profiel van vrije ruimte
	Beschoeiing
	Bebouwing/muur
	Keerwand of Kademuur
	Kwelscherm
	Damwand
	Overgangsconstructie

**Actueel profielijn**

Geldend voor Leggerlengteprofielen en Leggerdwarsprofielen:

	Grasland
	Onder water bodem
	Water
	Zand
	Asfalt
	Basalt
	Stortsteen
	Klinkers
	Overige verharding
	Overig dijkprofiel
	Hek

**Situatiekaarten van de primaire waterkeringen**

**Algemeen**

	Dijkpaal
	Overig referentiepunt (ontbrekende dijkpaal)
	Referentielijn

**Zonering**

	Kernzone
	Waterstaatswerk
	Beschermingszone

**Kunstwerken en constructies**

	Kunstwerk / leiding (door de primaire waterkering)
	Keerwand
	Kwelscherm
	Damwand
	Kademuur
	Overgangsconstructie

**Eigendom en onderhoud**

	Eigendom HHNK
	Onderhoudsplicht derden (Onderhoudsplicht derden binnen de eigendomsgrenzen van HHNK)

**Maatgeving en strekking**

	Vakgrens
	Maatgevende lokatie

**Overig**

	Zinkstuk (komen alleen voor de kust van Dijk 85 voor)
--	--

**Topografie GBKN**

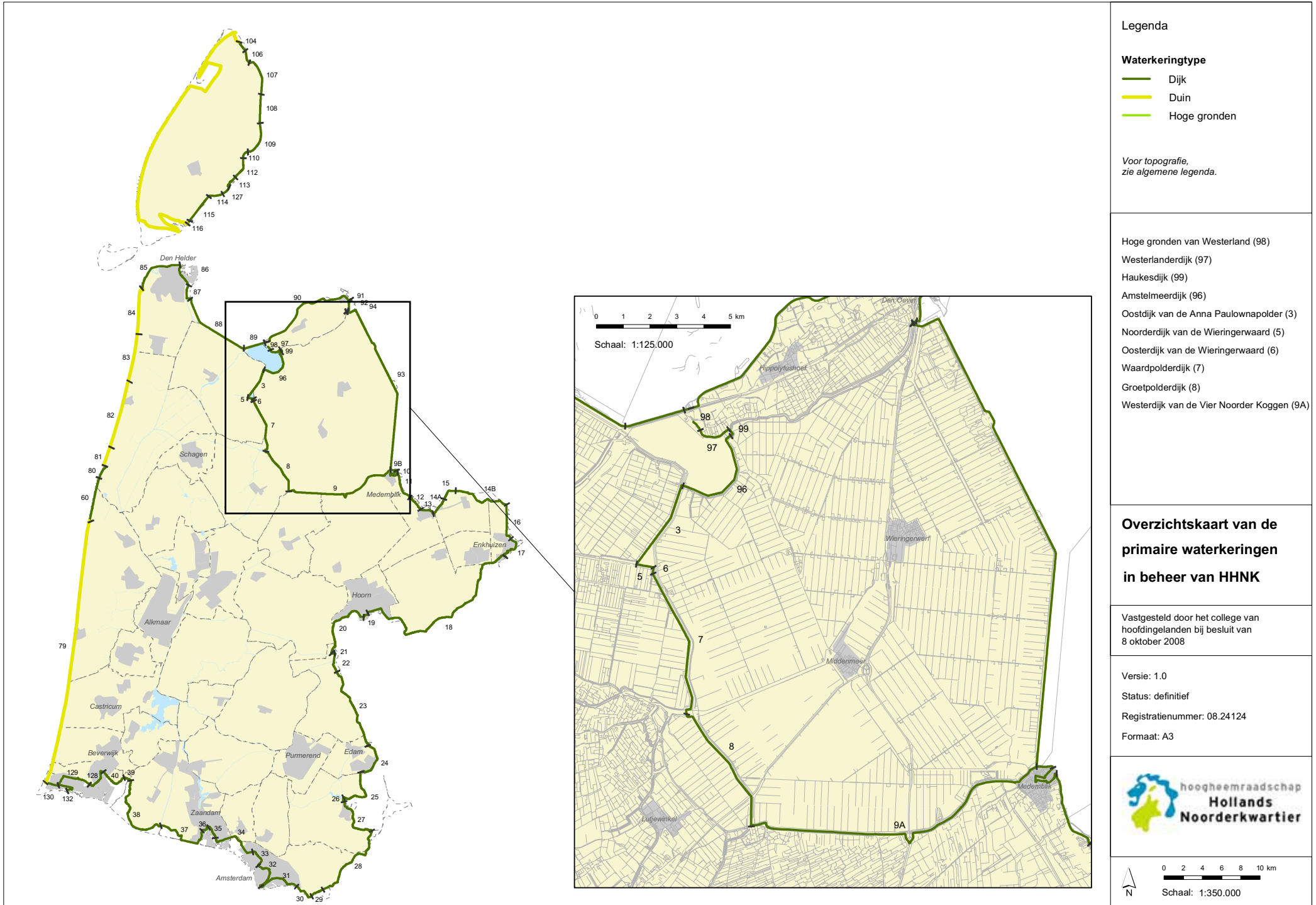
	Water
	Gesloten verharding
	Open verharding
	Talud
	Gebouwen
	Bebouwing
	Kunstwerk
	Spoorweg
	Water
	Overig lijnstuk



**Algemene legenda**

Vastgesteld door het college hoofdingelanden bij besluit van 8 oktober 2008.

Versie: 1.0	Status: definitief
Registratienummer: 08.24124	Formaat: A3



## Lijst primaire waterkeringen in beheer van HHNK

### Categorie a

*primaire waterkeringen die behoren tot stelsels die dijkkringgebieden - al dan niet met hoge gronden - omsluiten en direct buitenwater keren*

9B	Westerdijk van de Vier Noorder Koggen	0,6 km			
10	Waterkering Medemblik	2,2 km	83	Strand / duin km 6.0 - 11.0	5,0 km
11	Oosterdijk van de Vier Noorder Koggen	3,1 km	84	Strand / duin km 1.2 - 6.0	5,0 km
12	Nespolderdijk	1,8 km	85	Helderse zeewering	5,4 km
13	Kagerdijk	1,5 km	86	Havendijk	2,6 km
14A	Noorderdijk van Drechterland west	1,9 km	87	Koegraszeedijk	1,9 km
14B	Noorderdijk van Drechterland oost	6,1 km	88	Balgzanddijk	8,0 km
15	Proefpolderdijk	1,7 km	89	Amsteldiepdijk	2,3 km
16	Oosterdijk van Drechterland	3,9 km	90	Wieringer zeewering	11,7 km
17	Waterkering Enkhuizen	2,7 km	91	Omgelegde Stonteldijk	1,3 km
18	Zuiderdijk van Drechterland	22,2 km	92	Stonteldijk	0,3 km
19	Waterkering Hoorn	0,8 km	93	Wieringermeerdijk	19,0 km
20	Westerdijk van Drechterland	7,4 km	94	Voormalige Zeedijk Waard-Nieuwland	0,1 km
21	Klamdijk	0,4 km	98	Hoge gronden van Westerland	0,6 km
22	Schardam en Keukendijk	2,1 km	104	Inlaagdijk van 1938	1,1 km
23	Zeevangszeedijk	9,1 km	106	Eijerlandse zeedijk	1,4 km
24	Zuidpolderzeedijk	4,6 km	107	Zeedijk van de Eendracht	4,0 km
25	Katwouderzeedijk	5,3 km	108	Zeedijk van het Noorden	3,0 km
26	Nieuwendam	0,5 km	109	Oostdijk	3,6 km
27	Waterlandse zeedijk	5,4 km	110	Inlaagdijk van 1977	0,4 km
28	Uitdammerdijk	9,4 km	112	Ijsdijk	2,3 km
29	Durgerdammerdijk	1,5 km	113	Zeedijk van Oudeschild	1,5 km
30	Schellingwouderdijk	2,1 km	114	Westdijk	1,5 km
60	Hondsbosscse zeewering	4,8 km	115	Zeedijk Prins Hendrikpolder	3,2 km
79	Strand / duin km 26.0 - 55.0	27,7 km	116	Inlaagdijk 't Horntje	0,4 km
80	Petteimer zeewering	1,8 km	127	Rijkszeewering Bolwerk	1,0 km
81	Strand / duin km 18.0 - 20.0	2,0 km	130	Zeewering Corus-terrein	1,4 km
82	Strand / duin km 11.0 - 18.0	7,2 km	131	Duinen Texel	30,3 km

### Categorie b

*primaire waterkeringen die vóór dijkkringgebieden zijn gelegen en buitenwater keren\**

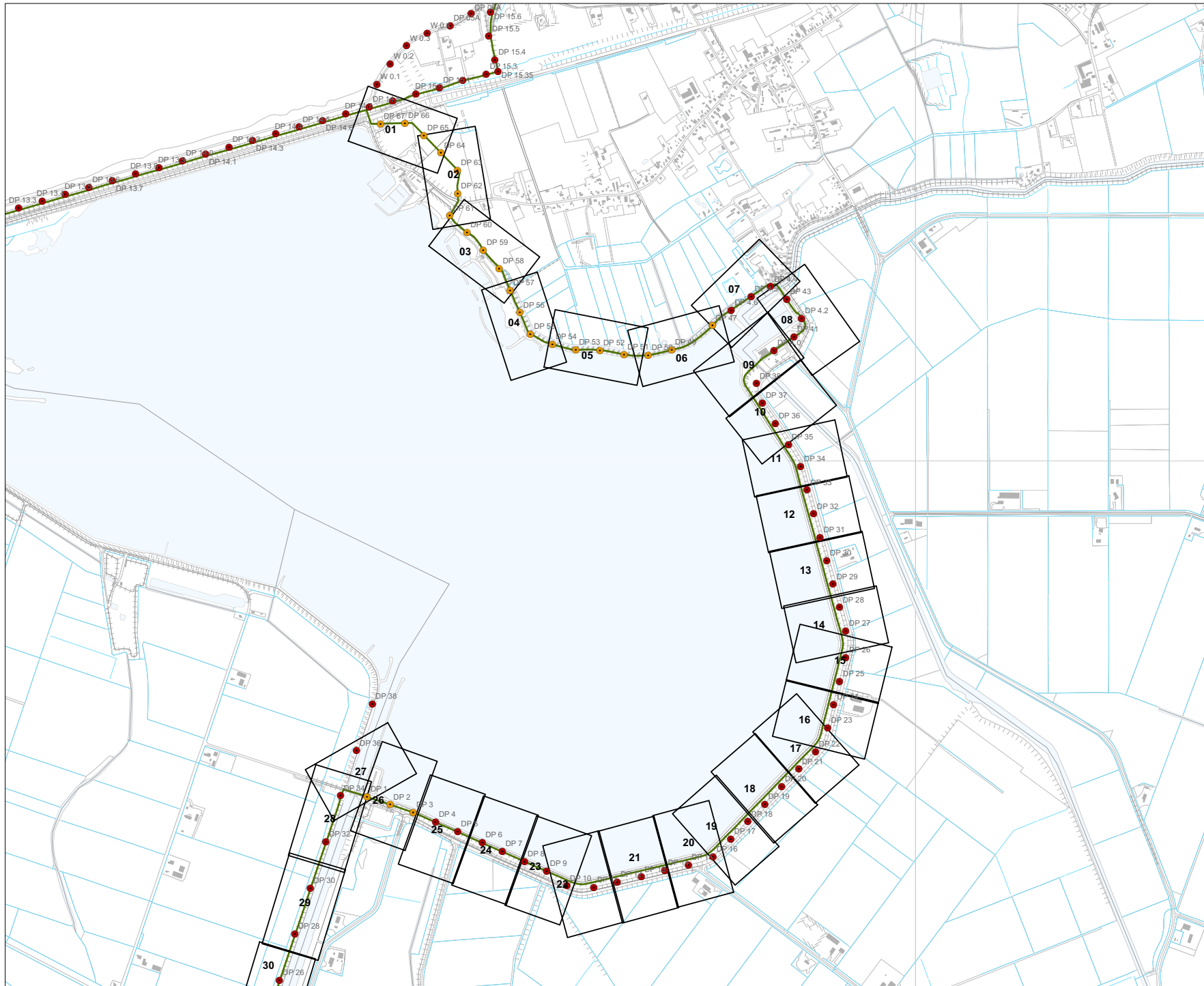
132	Waterkering sluis IJmuiden	2,3 km
-----	----------------------------	--------

### Categorie c

*primaire waterkeringen, niet bestemd tot directe kering van buitenwater\**

3	Oostdijk van de Anna Paulownapolder	3,4 km
5	Noorderdijk van de Wieringerwaard	0,6 km
6	Oosterdijk van de Wieringerwaard	0,2 km
7	Waardpolderdijk	5,8 km
8	Groetpolderdijk	5,1 km
9A	Westerdijk van de Vier Noorder Koggen	12,4 km
96	Amstelmeerdijk	3,9 km
97	Westerlanderdijk	1,7 km
99	Haukesdijk	0,5 km
31	Nieuwendammerdijk	4,7 km
32	Buiksloterdijk	3,8 km
33	Kadoelendijk	2,1 km
34	Oostzanerdijk	5,4 km
35	Zuiddijk	1,4 km
36	Hogendijk	1,1 km
37	Westzanerdijk	6,6 km
38	Assendelverzeedijk	8,9 km
39	Nieuwe Overdijking	0,8 km
40	Sint Aagtendijk	3,2 km
128	Waterkering in gemeente Beverwijk	2,7 km
129	Waterkering Corus-terrein	4,1 km

\* Definitie uit Voorschrift Toetsen op Veiligheid (2004)



- Legenda**
- Dijkpaal
  - Overig referentiepunt
  - Primaire waterkering
  - x Situatiekaart

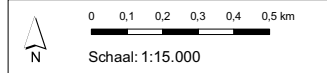
Voor topografie, zie algemene legenda.



**Situatiekaarten 01 t/m 30**  
**Dijk 98, 97, 99, 96 en 3**  
**DP 67 t/m DP 26**

Vastgesteld door het college van  
 hoofdingelanden bij besluit van  
 8 oktober 2008

Versie: 1.0  
 Status: definitief  
 Registratienummer: 08.24124  
 Formaat: A3

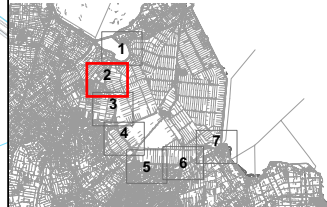






- Legenda**
- ! Dijkpaal
  - ! Overig referentiepunt
  - Primaire waterkering
  - x Situatiekaart

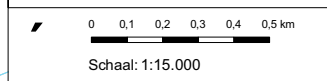
Voor topografie, zie algemene legenda.







**Situatiekaarten 30 t/m 43**  
**Dijk 3, 5, 6 en 7**  
**DP 26 t/m DP 14**

Vastgesteld door het college van hoofdingelanden bij besluit van 8 oktober 2008

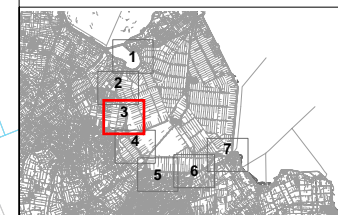
Versie: 1.0  
 Status: definitief  
 Registratienummer: 08.24124  
 Formaat: A3





- Legenda**
-  Dijkpaal
  -  Overig referentiepunt
  -  Primaire waterkering
  -  Situatiekaart

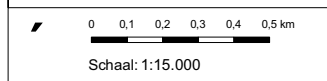
Voor topografie,  
zie algemene legenda.



**Situatiekaarten 43 t/m 53**  
**Dijk 7**  
**DP 14 t/m DP 52**

Vastgesteld door het college van  
hoofdingelanden bij besluit van  
8 oktober 2008

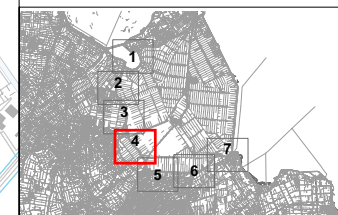
Versie: 1.0  
Status: definitief  
Registratienummer: 08.24124  
Formaat: A3





- Legenda**
- Dijkpaal
  - Overig referentiepunt
  - Primaire waterkering
  - x Situatiekaart

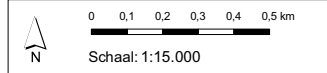
*Voor topografie, zie algemene legenda.*

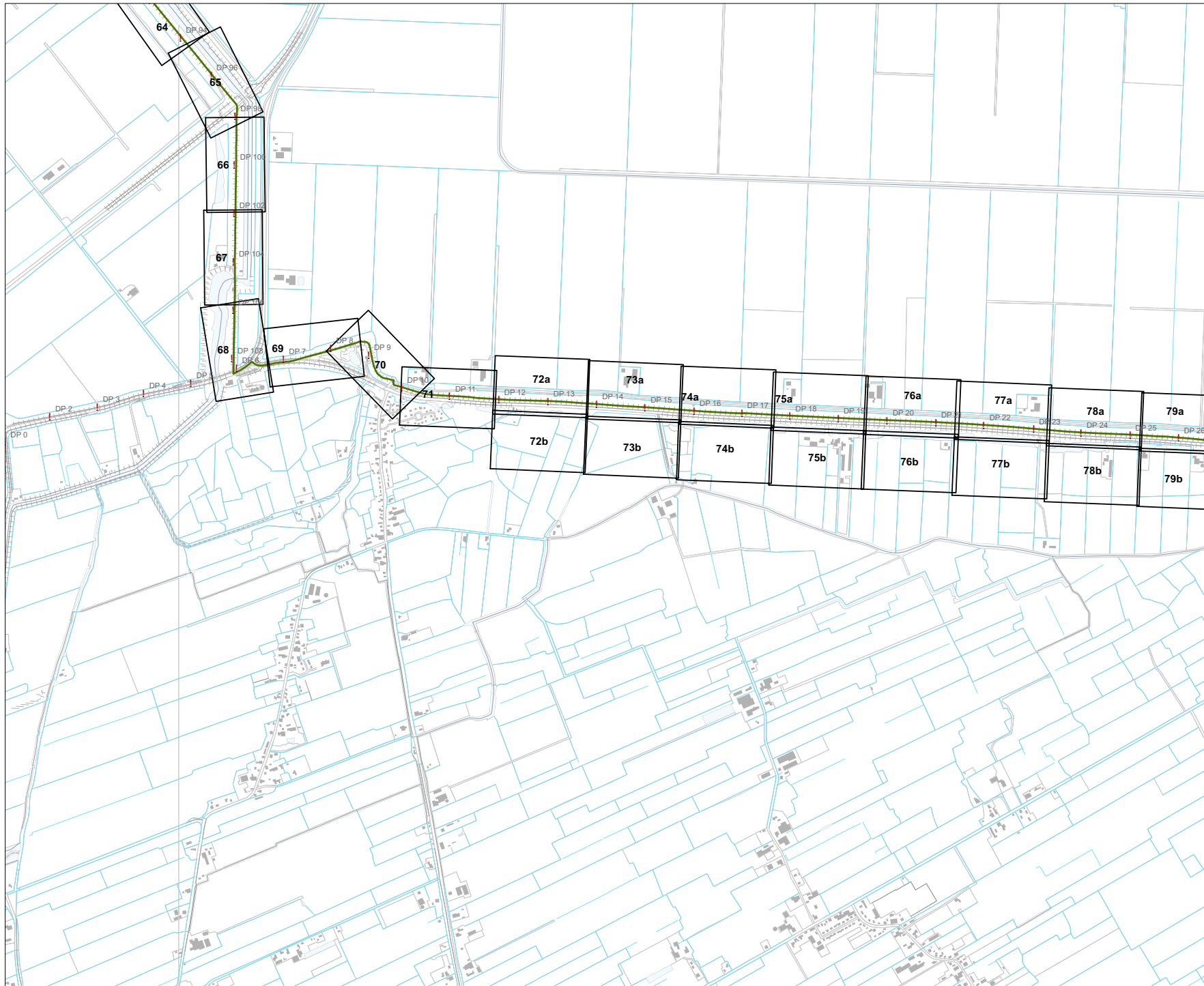






**Situatiekaarten 53 t/m 65**  
**Dijk 7 en 8**  
**DP 52 t/m DP 98**

Vastgesteld door het college van hoofdingelanden bij besluit van 8 oktober 2008

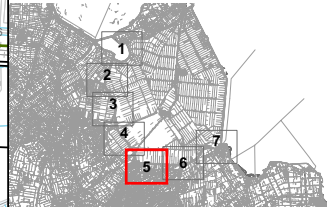
Versie: 1.0  
 Status: definitief  
 Registratienummer: 08.24124  
 Formaat: A3





- Legenda**
-  Dijkpaal
  -  Overig referentiepunt
  -  Primaire waterkering
  -  Situatiekaart

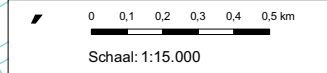
Voor topografie, zie algemene legenda.



**Situatiekaarten 65 t/m 78  
Dijk 8 en 9A  
DP 98 t/m DP 24**

Vastgesteld door het college van  
hoofdingelanden bij besluit van  
8 oktober 2008

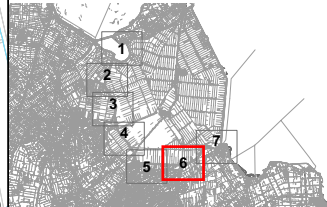
Versie: 1.0  
Status: definitief  
Registratienummer: 08.24124  
Formaat: A3





- Legenda**
- ! Dijkpaal
  - ! Overig referentiepunt
  - Primaire waterkering
  - x Situatiekaart

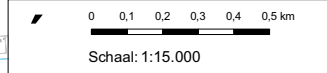
Voor topografie, zie algemene legenda.



**Situatiekaarten 78 t/m 92  
Dijk 9A  
DP 24 t/m DP 52**

Vastgesteld door het college van hoofdingelanden bij besluit van 8 oktober 2008

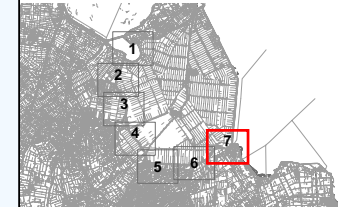
Versie: 1.0  
 Status: definitief  
 Registratienummer: 08.24124  
 Formaat: A3





- Legenda**
- ! Dijkpaal
  - ! Overig referentiepunt
  - Primaire waterkering
  - x Situatiekaart

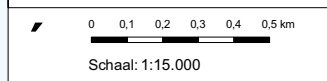
Voor topografie, zie algemene legenda.

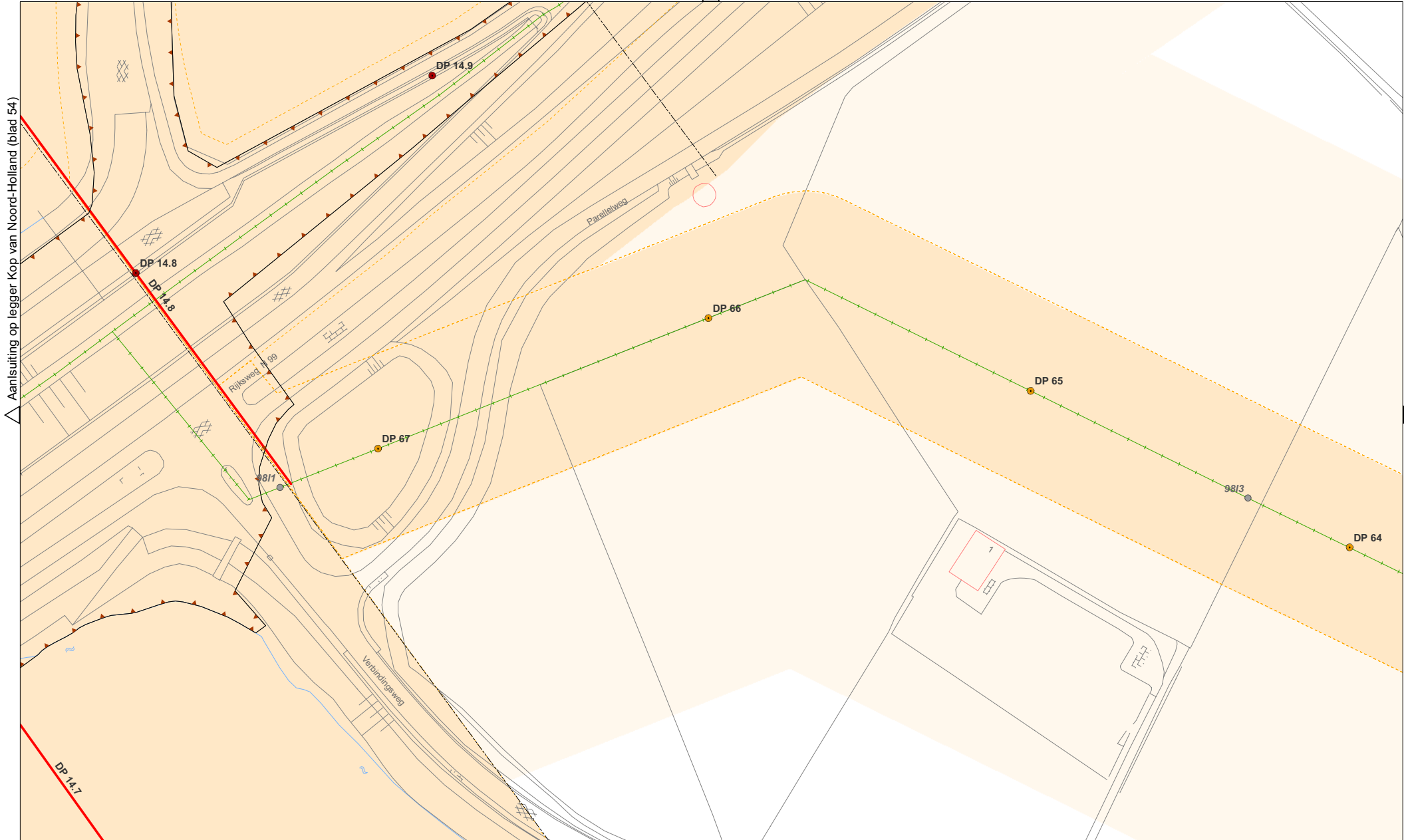


**Situatiekaarten 90 t/m 99  
Dijk 9A  
DP 46 t/m DP 64**

Vastgesteld door het college van hoofdingelanden bij besluit van 8 oktober 2008

Versie: 1.0  
 Status: definitief  
 Registratienummer: 08.24124  
 Formaat: A3





Aansluiting op legger Kop van Noord-Holland (blad 54)

02

**Legenda** (Voor topografie zie algemene legenda)

- |  |                    |                          |  |
|--|--------------------|--------------------------|--|
| ● Dijkpaal   | --- Kernzone       | --- Overgangsconstructie | ▭ Eigendom HHNK  |
| ● Overige referentiepunten                             | ■ Waterstaatswerk  | --- Damwand              | ▨ Onderhoudsplicht derden<br>binnen de eigendomsgrenzen van HHNK |
| ■ Kunstwerk \ Leiding<br>door de prim.kering met KWnr. | ■ Beschermingszone | --- Kademuur             | --- Vakgrens   |
| --- Referentielijn                                     | --- Keerwand       | --- Kwelscherm           | --- Maatgevende locatie  |



**Situatiekaart 01, Dijk 98, DP 67 - DP 64**

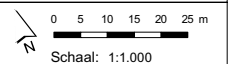
Vastgesteld door het college van hoofdingelanden bij besluit van 8 oktober 2008

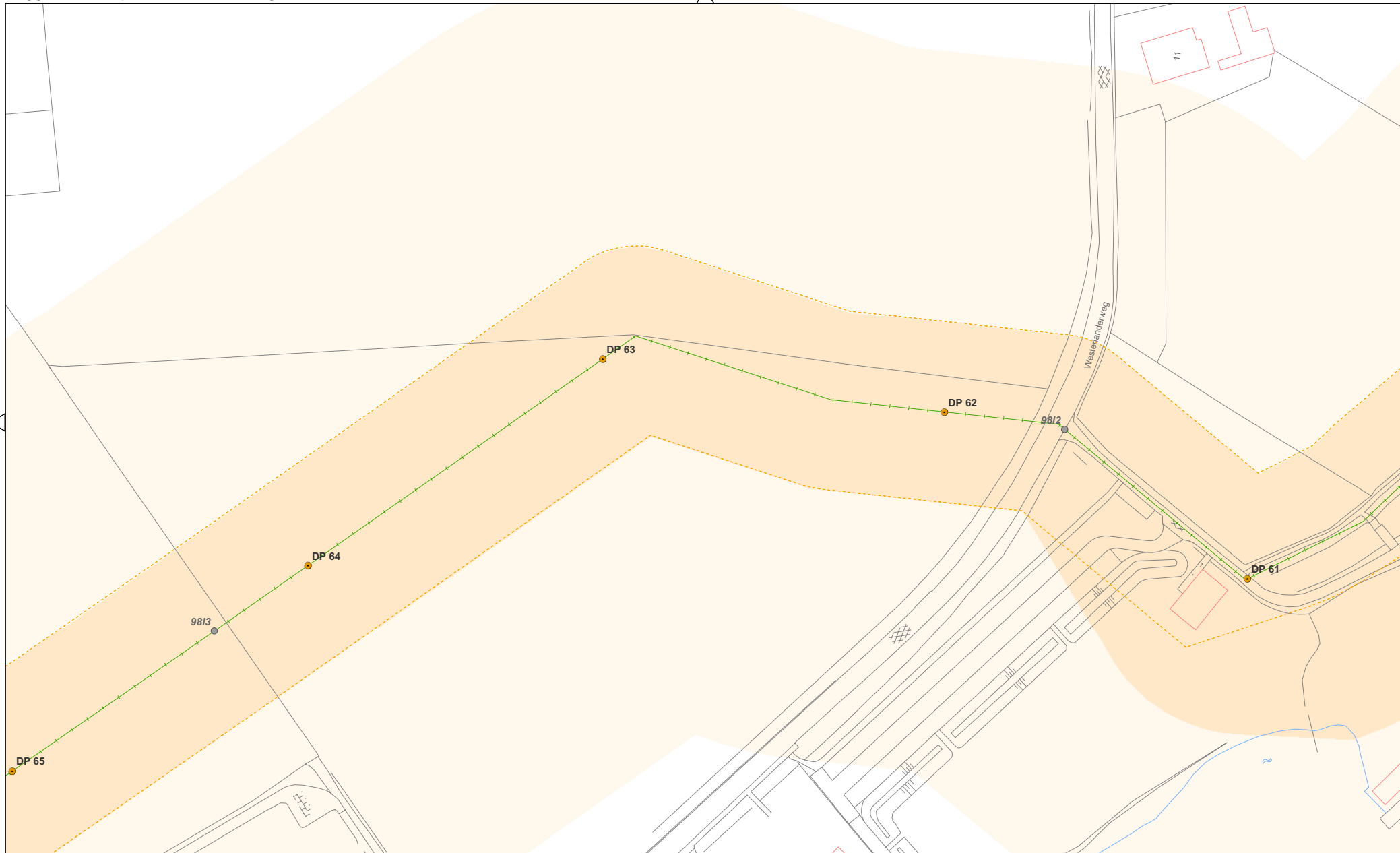
Versie: 1.0

Status: definitief

Registratienummer: 08.24124

Formaat: A3





**Legenda** (Voor topografie zie algemene legenda)

- |  |                    |                          |  |
|--|--------------------|--------------------------|--|
| ● Dijkpaal   | --- Kernzone       | --- Overgangsconstructie | ▭ Eigendom HHNK  |
| ○ Overige referentiepunten                             | ■ Waterstaatswerk  | ■ Damwand                | ▨ Onderhoudsplicht derden<br>binnen de eigendomsgrenzen van HHNK |
| ■ Kunstwerk \ Leiding<br>door de prim.kering met KWnr. | ■ Beschermingszone | — Kademuur               | --- Vakgrens   |
| — Referentielijn                                       | — Keerwand         | — Kwelscherm             | — Maatgevende locatie  |



**Situatiekaart 02, Dijk 98, DP 64 - DP 61**


Vastgesteld door het college van hoofdingelanden bij besluit van 8 oktober 2008

Versie: 1.0

Status: definitief

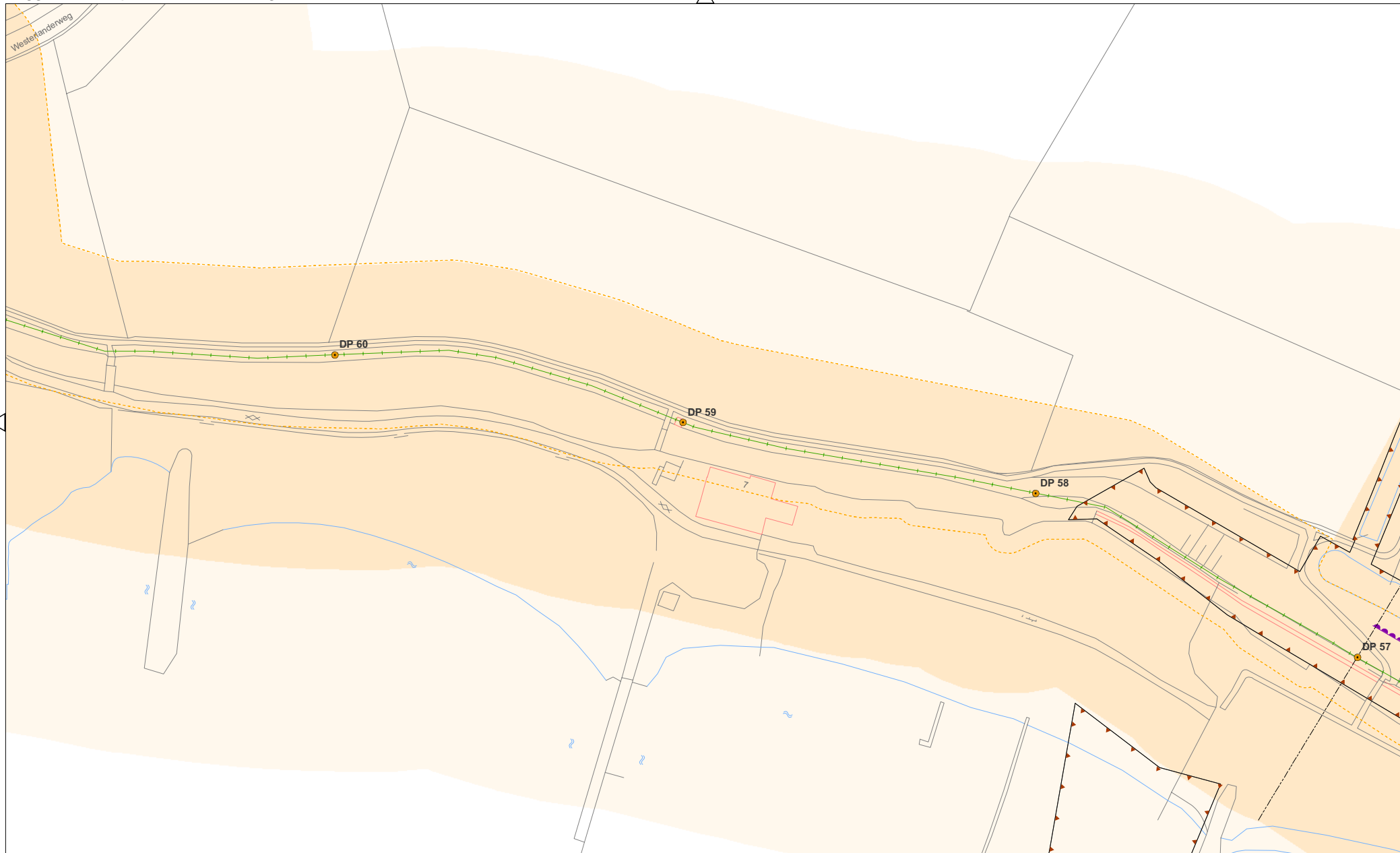
Registratienummer: 08.24124

Formaat: A3



Schaal: 1:1.000





**Legenda** (Voor topografie zie algemene legenda)

- |  |                 |                          |  |
|--|-----------------|--------------------------|--|
| ● Dijkpaal   | - - - Kernzone  | --- Overgangsconstructie | ▭ Eigendom HHNK  |
| ● Overige referentiepunten                             | Waterstaatswerk | --- Damwand              | ⋯ Onderhoudsplicht derden<br>binnen de eigendomsgrenzen van HHNK |
| ■ Kunstwerk \ Leiding<br>door de prim.kering met KWnr. | Bescheringszone | --- Kademuur             | - - - Vakgrens   |
| --- Referentielijn                                     | Keerwand        | --- Kwelscherm           | — Maatgevende locatie  |



**Situatiekaart 03, Dijk 97, DP 60 - DP 57**

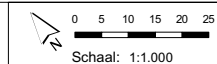
Vastgesteld door het college van hoofdingelanden bij besluit van 8 oktober 2008

Versie: 1.0

Status: definitief

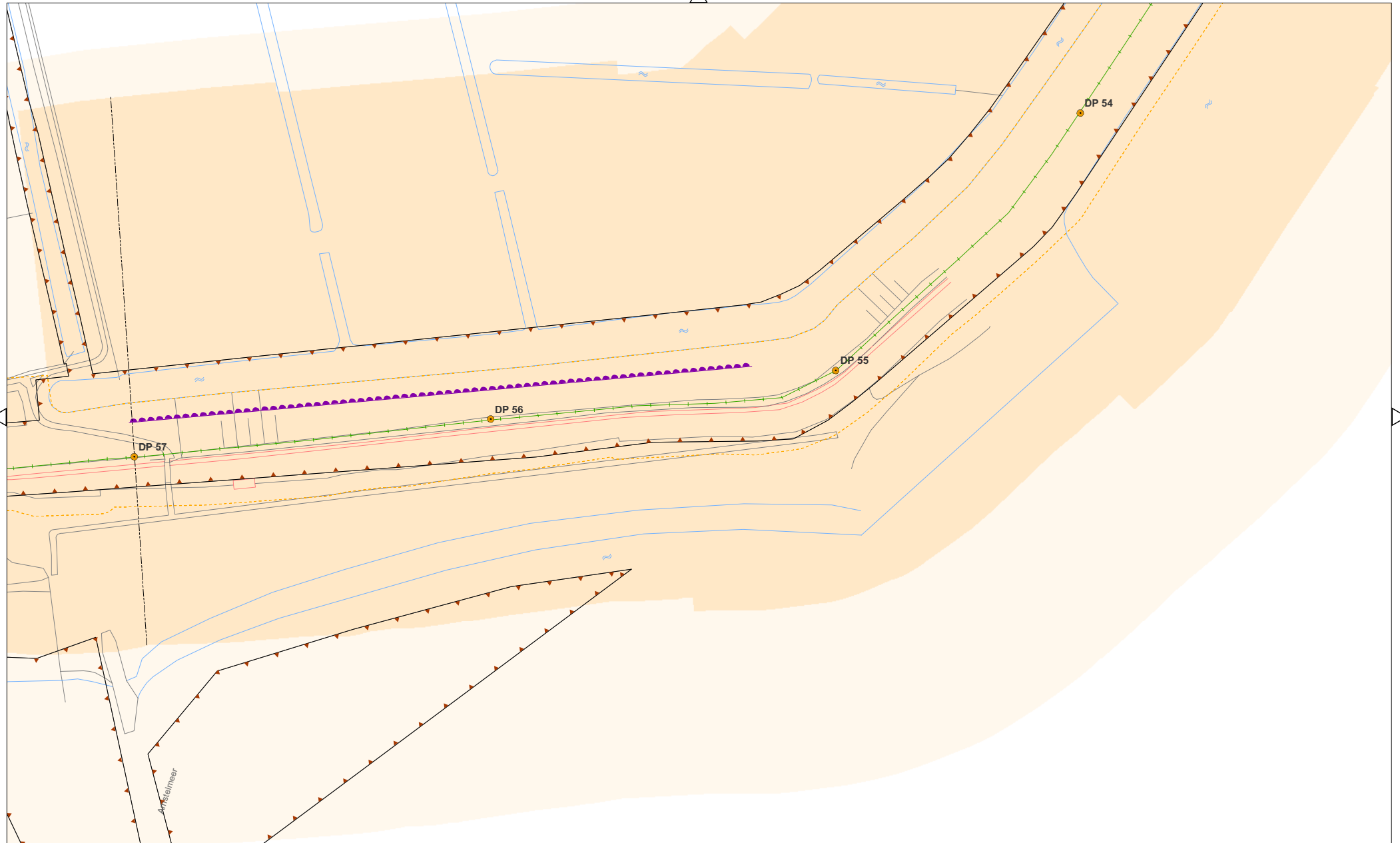
Registratienummer: 08.24124

Formaat: A3



03

05



Legenda (Voor topografie zie algemene legenda)

- |  |                    |                          |  |
|--|--------------------|--------------------------|--|
| ● Dijkpaal   | --- Kernzone       | --- Overgangskonstructie | ▭ Eigendom HHNK  |
| ● Overige referentiepunten                             | ■ Waterstaatswerk  | ■ Damwand                | ▨ Onderhoudsplicht derden<br>binnen de eigendomsgrenzen van HHNK |
| ■ Kunstwerk \ Leiding<br>door de prim.kering met KWnr. | ■ Beschermingszone | ■ Kademuur               | --- Vakgrens   |
| --- Referentielijn                                     | ■ Keerwand         | ■ Kwelscherm             | — Maatgevende locatie  |

Topografische ondergrond (c) Stichting GBKN Noord-Holland



**Situatiekaart 04, Dijk 97, DP 57 - DP 54**


Vastgesteld door het college van hoofdingelanden bij besluit van 8 oktober 2008

Versie: 1.0

Status: definitief

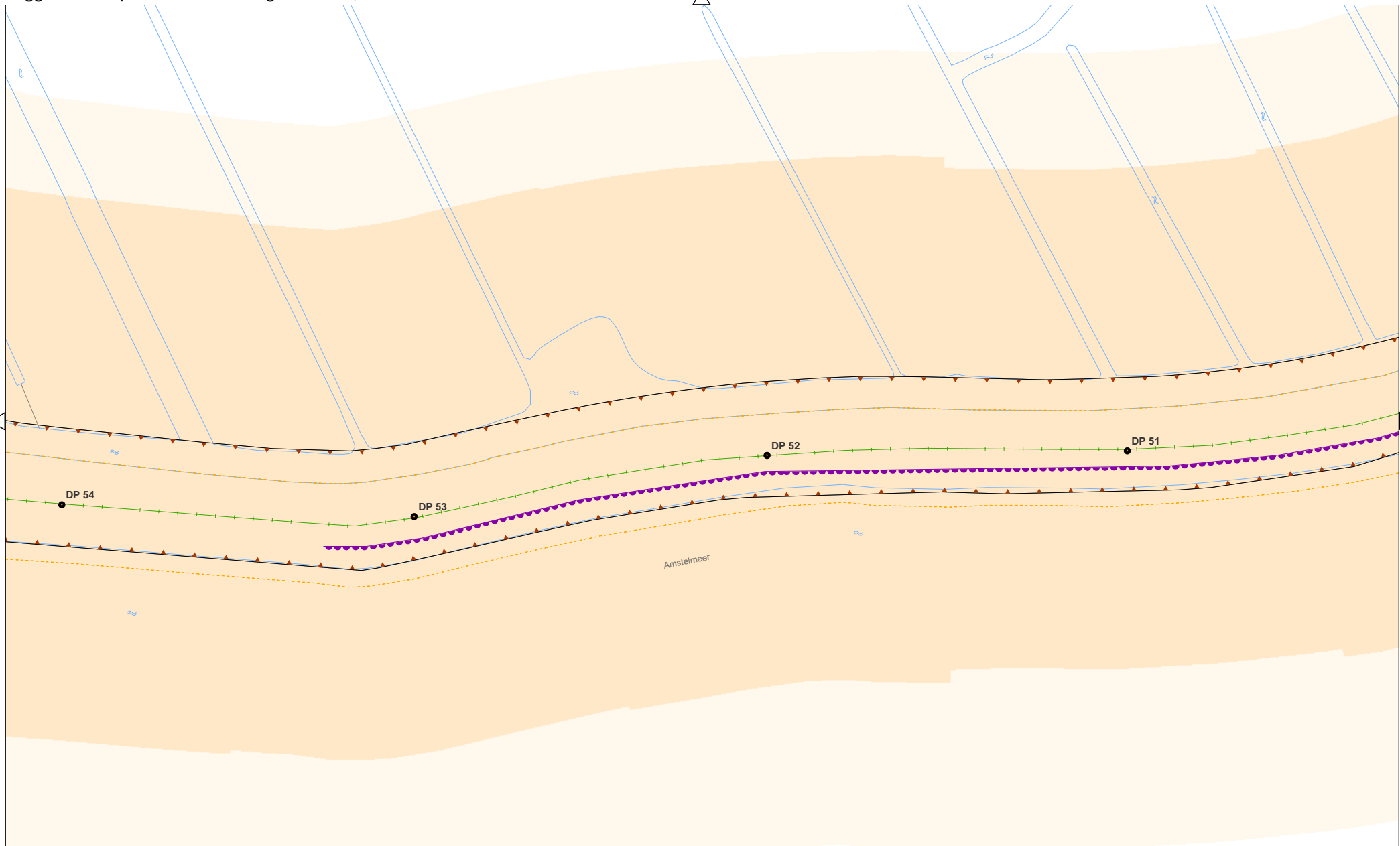
Registratienummer: 08.24124

Formaat: A3



04

06



**Legenda** (Voor topografie zie algemene legenda)

- |   |                  |                      |   |
|---|------------------|----------------------|---|
| Dijkpaal  | Kernzone         | Overgangskonstructie | Eigendom HHNK   |
| Overige referentiepunten                          | Waterstaatswerk  | Damwand              | Onderhoudsplicht derden binnen de eigendomsgrenzen van HHNK |
| Kunstwerk \ Leiding door de prim.kering met KWnr. | Beschermingszone | Kademuur             | Vakgrens  |
| Referentielijn                                    | Keerwand         | Kwelscherm           | Maatgevende locatie   |



**Situatiekaart 05, Dijk 97, DP 54 - DP 51**

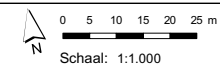
Vastgesteld door het college van hoofdingelanden bij besluit van 8 oktober 2008

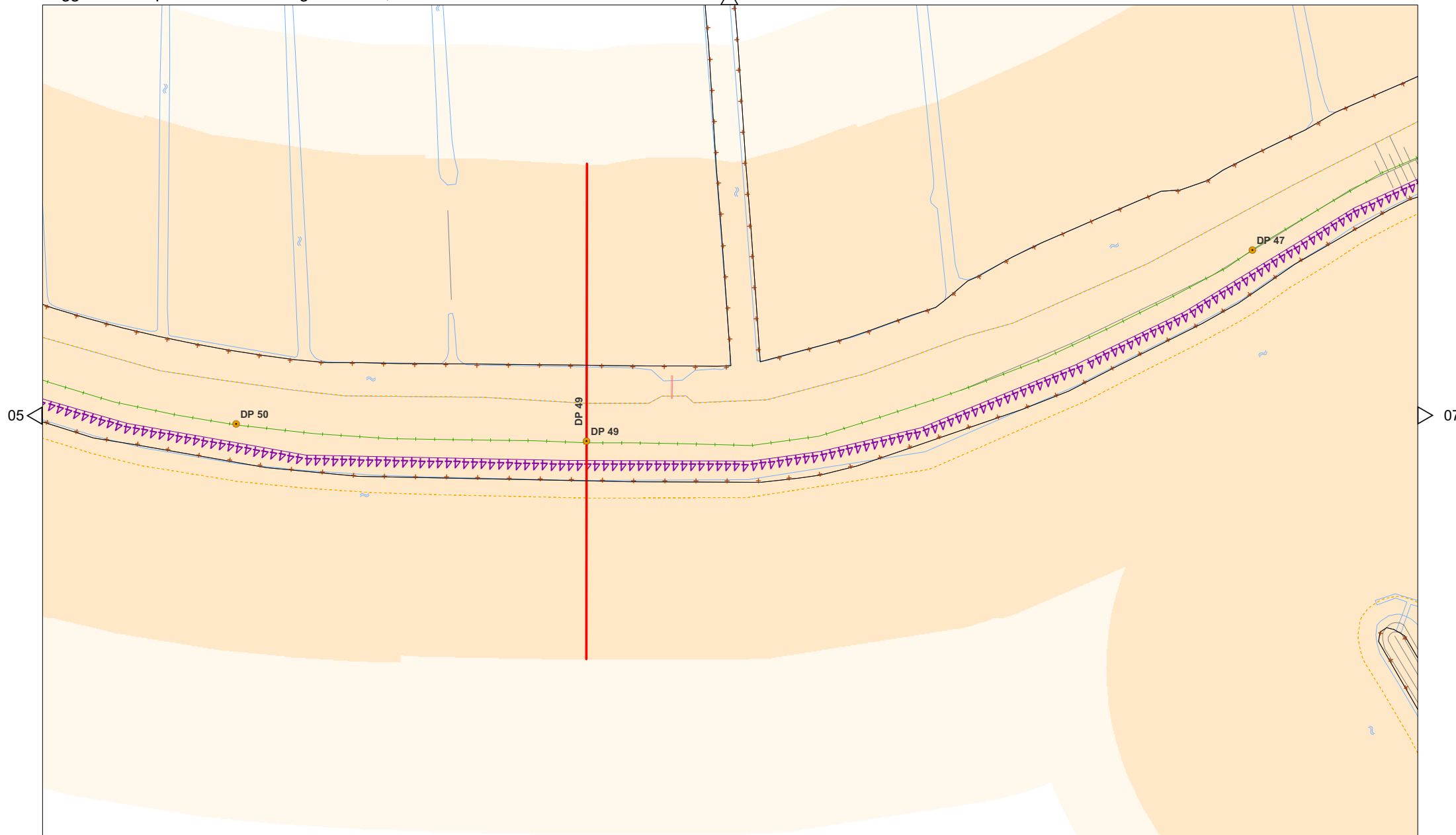
Versie: 1.0

Status: definitief

Registratienummer: 08.24124

Formaat: A3





Legenda (Voor topografie zie algemene legenda)

- |  |                  |                          |  |
|--|------------------|--------------------------|--|
| ● Dijkpaal   | --- Kernzone     | --- Overgangsconstructie | ⊠ Eigendom HHNK  |
| ● Overige referentiepunten                             | Waterstaatswerk  | 4444 Damwand             | ⋯ Onderhoudsplicht derden<br>binnen de eigendomsgrenzen van HHNK |
| ■ Kunstwerk \ Leiding<br>door de prim.kering met KWnr. | Beschermingszone | — Kademuur               | - - - Vakgrens   |
| — Referentielijn                                       | Keerwand         | — Kwelscherm             | — Maatgevende locatie  |



Situatiekaart 06, Dijk 97, DP 50 - DP 47

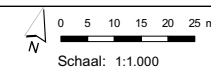
Vastgesteld door het college van hoofdingelanden bij besluit van 8 oktober 2008

Versie: 1.0

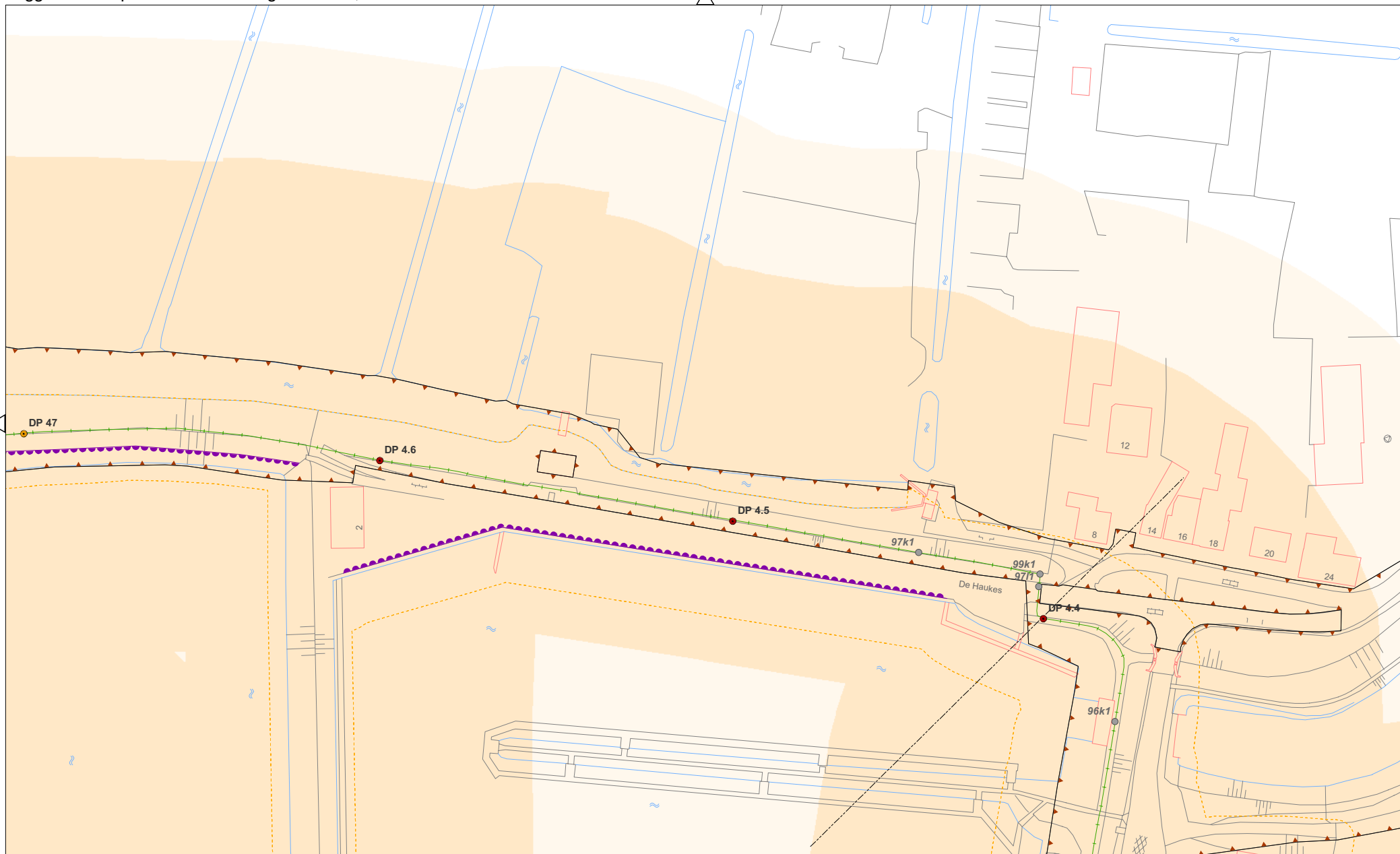
Status: definitief

Registratienummer: 08.24124

Formaat: A3



06



**Legenda** (Voor topografie zie algemene legenda)

- |  |                 |                          |  |
|--|-----------------|--------------------------|--|
| ● Dijkpaal   | - - - Kernzone  | --- Overgangsconstructie | ▭ Eigendom HHNK  |
| ● Overige referentiepunten                             | Waterstaatswerk | --- Damwand              | ⋯ Onderhoudsplicht derden<br>binnen de eigendomsgrenzen van HHNK |
| ■ Kunstwerk \ Leiding<br>door de prim.kering met KWnr. | Bescheringszone | --- Kademuur             | - - - Vakgrens   |
| --- Referentielijn                                     | Keerwand        | --- Kwelscherm           | --- Maatgevende locatie  |



**Situatiekaart 07, Dijk 97, DP 47 - DP 44**

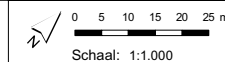
Vastgesteld door het college van hoofdingelanden bij besluit van 8 oktober 2008

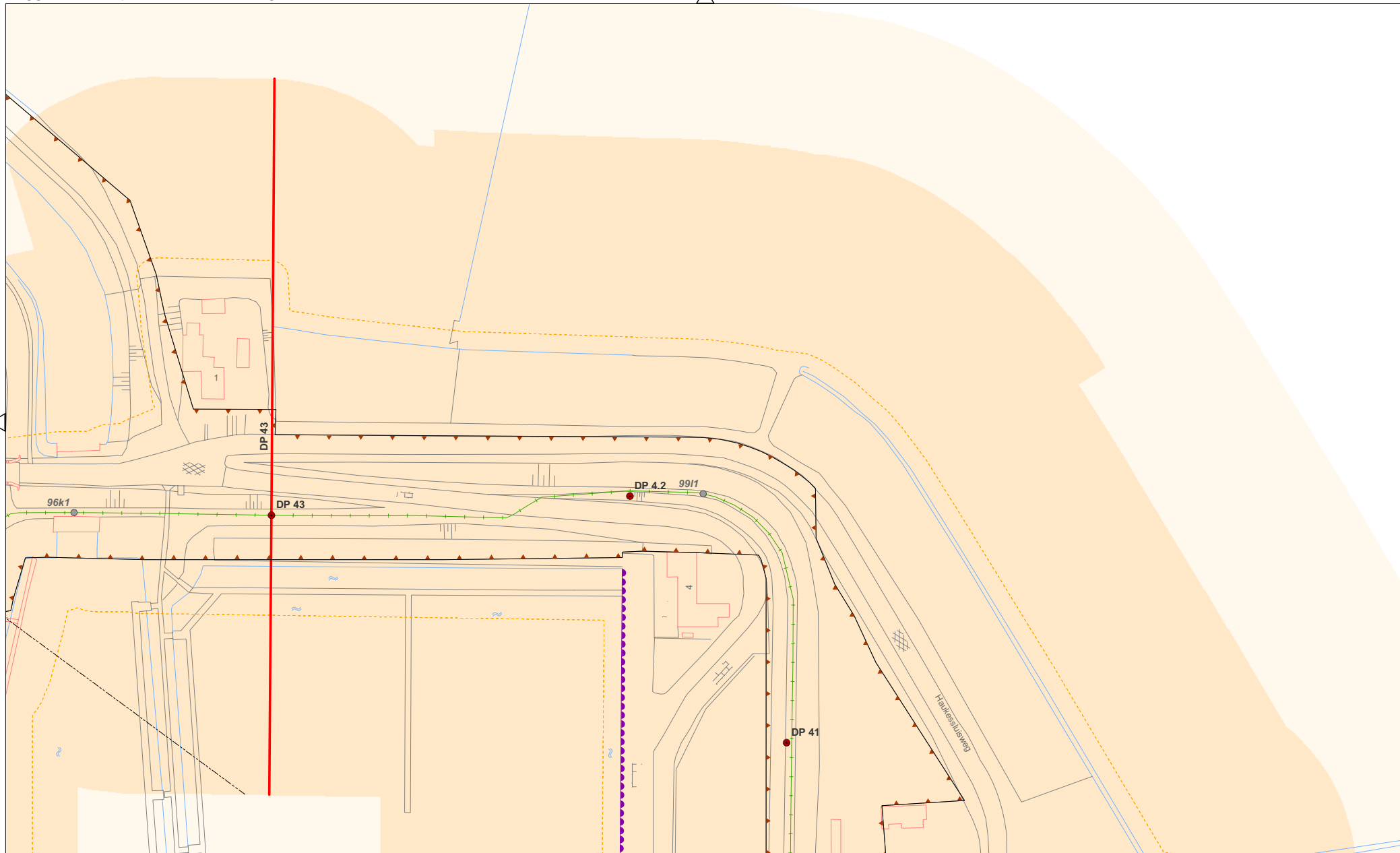
Versie: 1.0

Status: definitief

Registratienummer: 08.24124

Formaat: A3





**Legenda** (Voor topografie zie algemene legenda)

- |  |                  |                          |  |
|--|------------------|--------------------------|--|
| ● Dijkpaal   | --- Kernzone     | --- Overgangsconstructie | ▭ Eigendom HHNK  |
| ● Overige referentiepunten                             | Waterstaatswerk  | --- Damwand              | ▨ Onderhoudsplicht derden<br>binnen de eigendomsgrenzen van HHNK |
| ■ Kunstwerk \ Leiding<br>door de prim.kering met KWnr. | Beschermingszone | --- Kademuur             | --- Vakgrens   |
| --- Referentielijn                                     | Keerwand         | --- Kwelscherm           | --- Maatgevende locatie  |

09



**Situatiekaart 08, Dijk 99, DP 43 - DP 41**

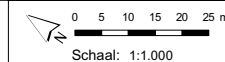
Vastgesteld door het college van hoofdingelanden bij besluit van 8 oktober 2008

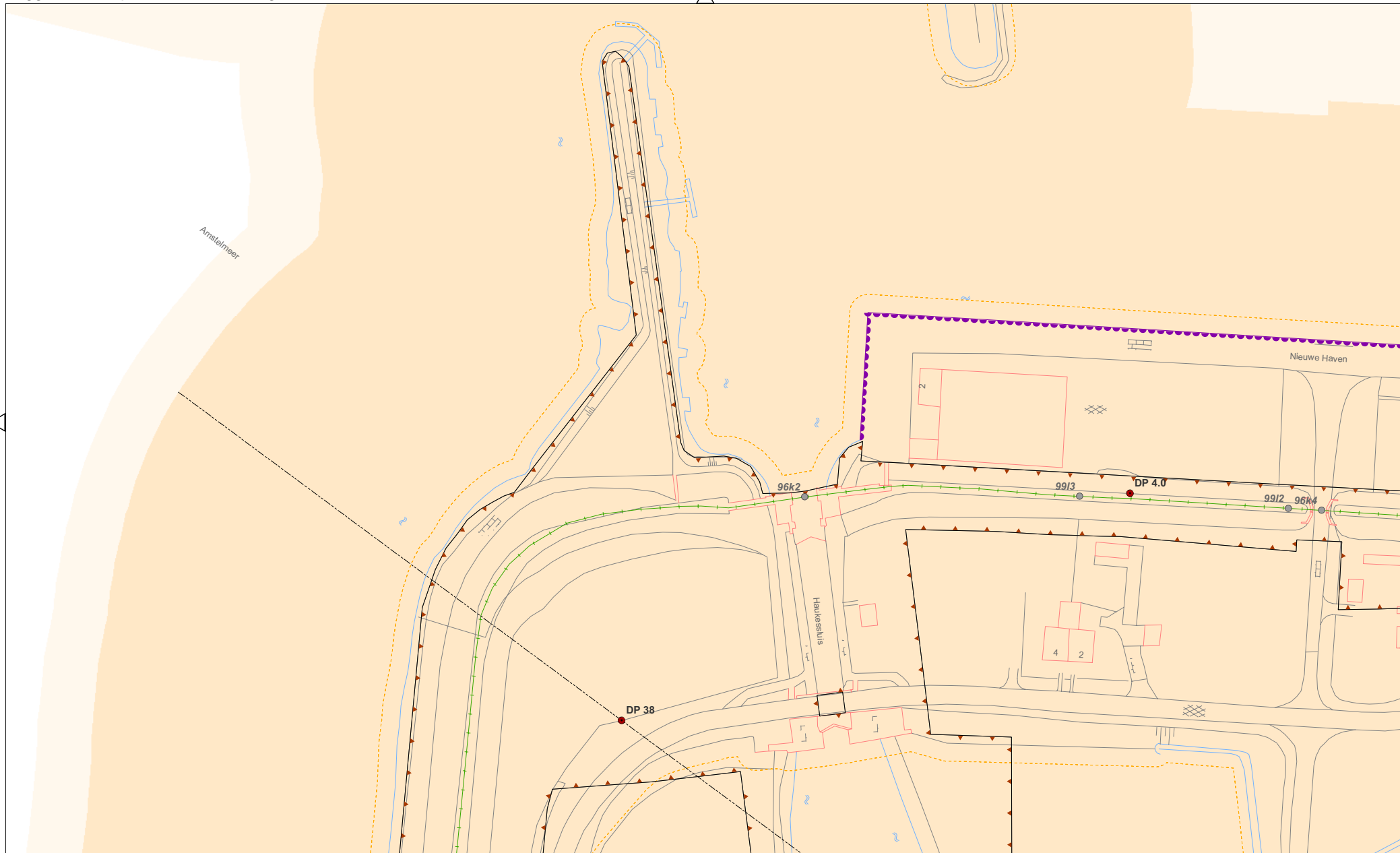
Versie: 1.0

Status: definitief

Registratienummer: 08.24124

Formaat: A3





08

10

**Legenda** (Voor topografie zie algemene legenda)

- |  |                    |                          |  |
|--|--------------------|--------------------------|--|
| ● Dijkpaal   | --- Kernzone       | --- Overgangsconstructie | ▭ Eigendom HHNK  |
| ○ Overige referentiepunten                             | ■ Waterstaatswerk  | --- Damwand              | ▨ Onderhoudsplicht derden<br>binnen de eigendomsgrenzen van HHNK |
| ■ Kunstwerk \ Leiding<br>door de prim.kering met KWnr. | ■ Beschermingszone | --- Kademuur             | --- Vakgrens   |
| --- Referentielijn                                     | --- Keerwand       | --- Kwelscherm           | --- Maatgevende locatie  |



**Situatiekaart 09, Dijk 99, DP 40 - DP 38**

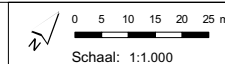
Vastgesteld door het college van hoofdingelanden bij besluit van 8 oktober 2008

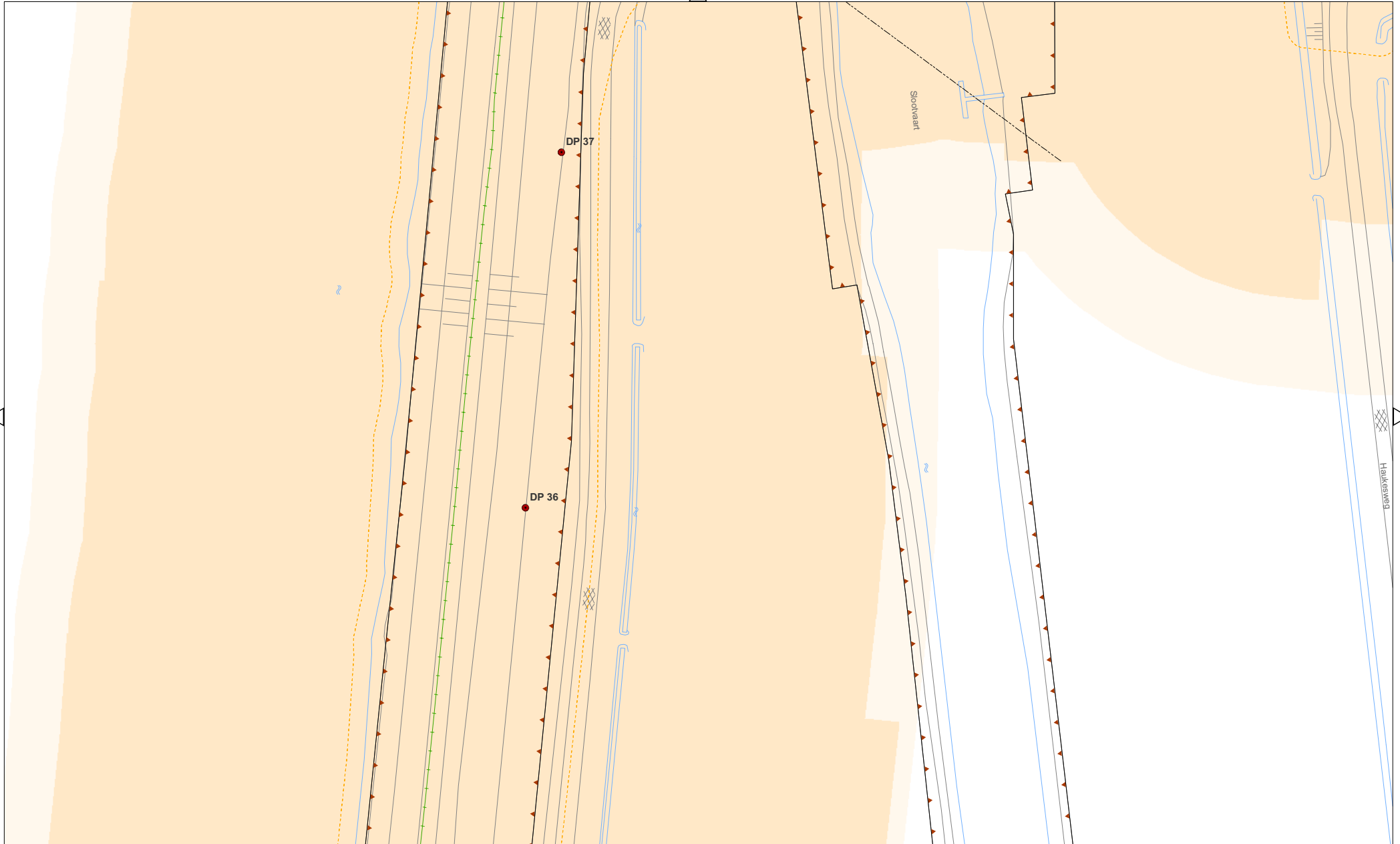
Versie: 1.0

Status: definitief

Registratienummer: 08.24124

Formaat: A3





**Legenda** (Voor topografie zie algemene legenda)

- |  |                  |                          |  |
|--|------------------|--------------------------|--|
| ● Dijkpaal   | - - - - Kernzone | --- Overgangsconstructie | ▭ Eigendom HHNK  |
| ○ Overige referentiepunten                             | Waterstaatswerk  | ▬ Damwand                | ▨ Onderhoudsplicht derden<br>binnen de eigendomsgrenzen van HHNK |
| ■ Kunstwerk \ Leiding<br>door de prim.kering met KWnr. | Beschermingszone | ▬ Kademuur               | - - - Vakgrens   |
| — Referentielijn                                       | Keerwand         | ▬ Kwelscherm             | — Maatgevende locatie  |



**Situatiekaart 10, Dijk 96, DP 37 - DP 36**

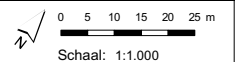
Vastgesteld door het college van hoofdingelanden bij besluit van 8 oktober 2008

Versie: 1.0

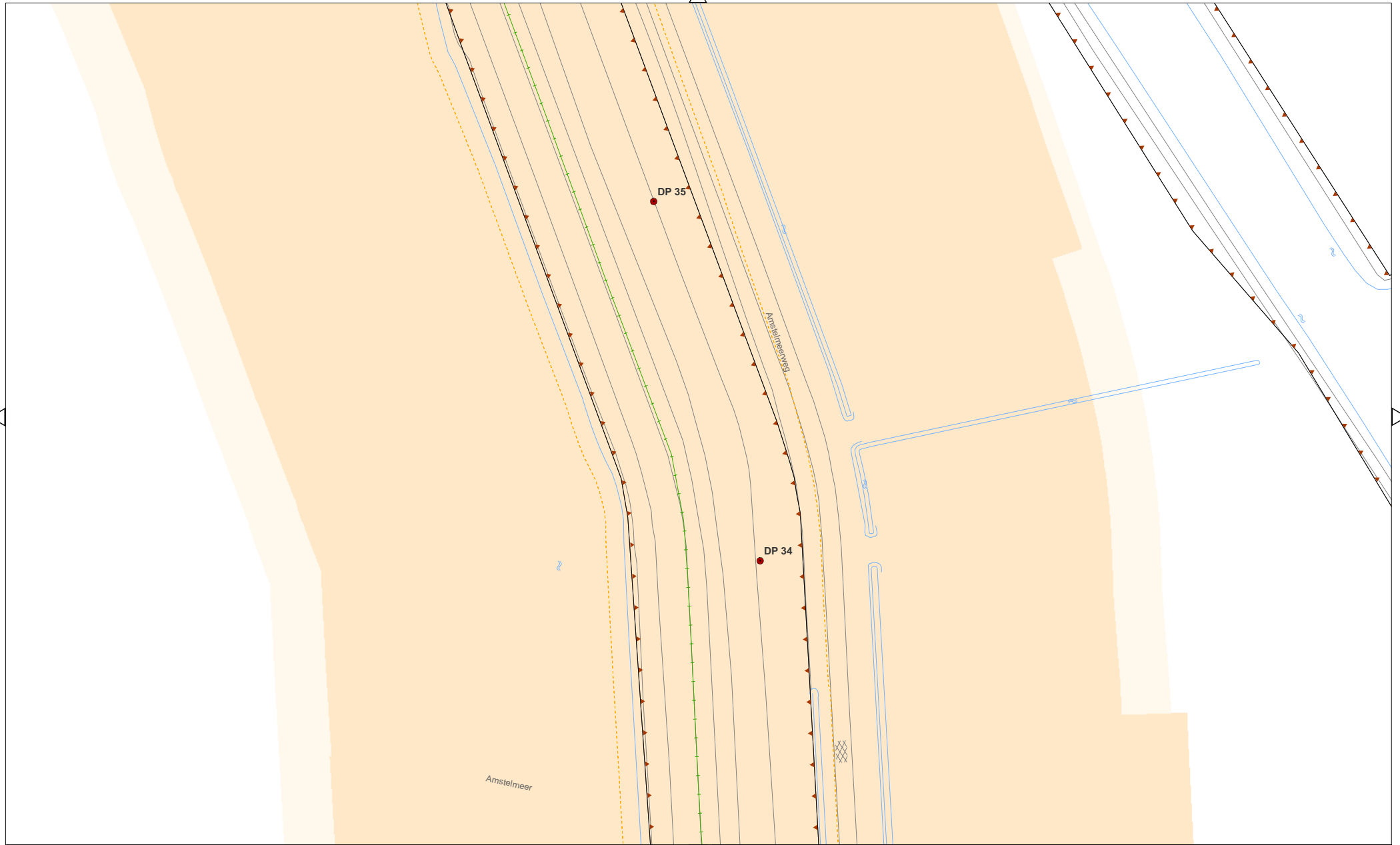
Status: definitief

Registratienummer: 08.24124

Formaat: A3







**Legenda** (Voor topografie zie algemene legenda)

- |  |                  |                     |  |
|--|------------------|---------------------|--|
| Dijkpaal   | Kernzone         | Overgangconstructie | Eigendom HHNK  |
| Overige referentiepunten                             | Waterstaatswerk  | Damwand             | Onderhoudsplicht derden<br>binnen de eigendomsgrenzen van HHNK |
| Kunstwerk \ Leiding<br>door de prim.kering met KWnr. | Beschermingszone | Kademuur            | Vakgrens   |
| Referentielijn                                       | Keerwand         | Kwelscherm          | Maatgevende locatie  |



**Situatiekaart 11, Dijk 96, DP 35 - DP 34**

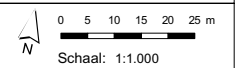
Vastgesteld door het college van hoofdingelanden bij besluit van 8 oktober 2008

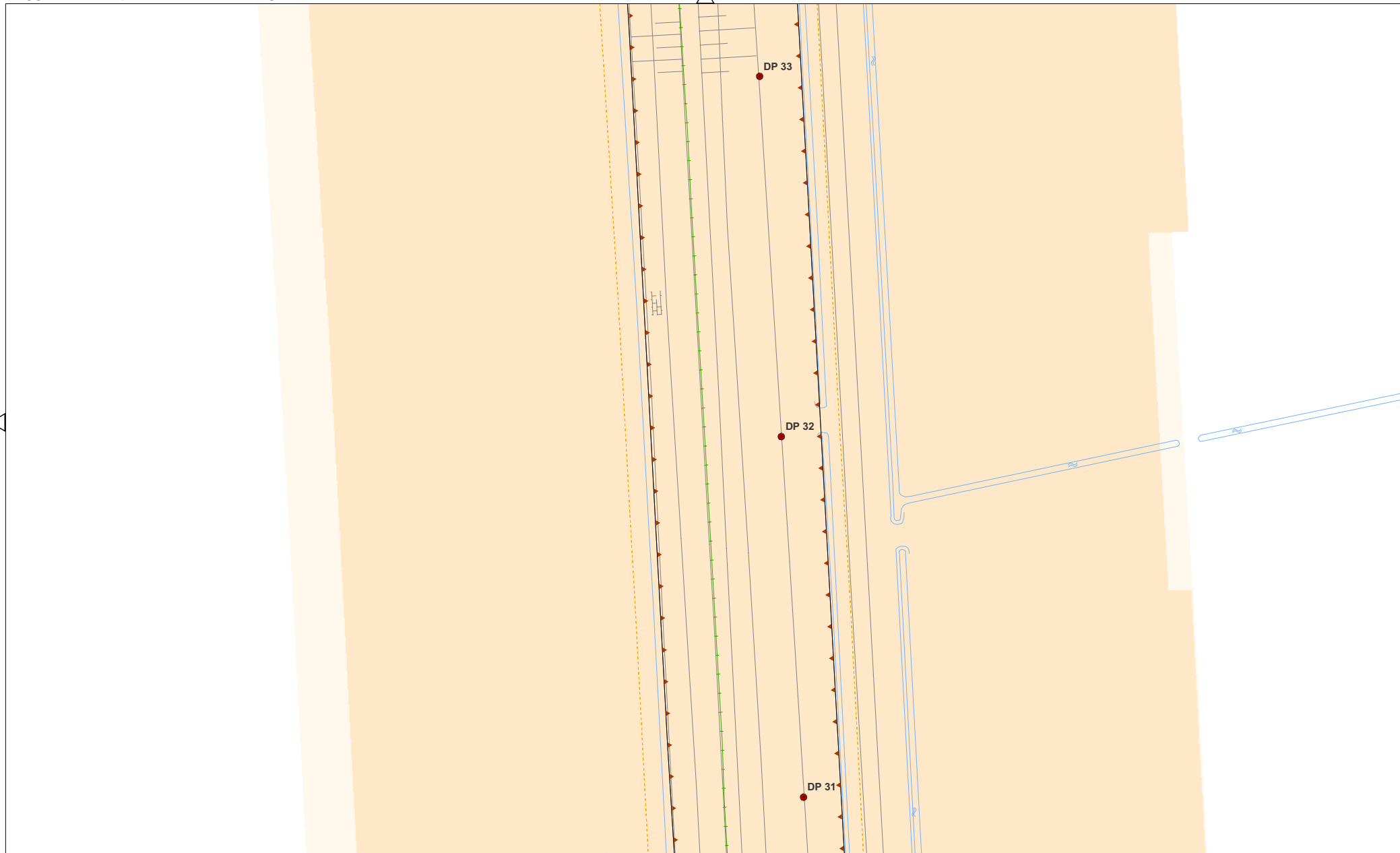
Versie: 1.0

Status: definitief

Registratienummer: 08.24124

Formaat: A3





Legenda (Voor topografie zie algemene legenda)

- |  |                  |                            |  |
|--|------------------|----------------------------|--|
| ● Dijkpaal   | - - - Kernzone   | - - - Overgangsconstructie | ▭ Eigendom HHNK  |
| ○ Overige referentiepunten                             | Waterstaatswerk  | ▬ Damwand                  | ▨ Onderhoudsplicht derden<br>binnen de eigendomsgrenzen van HHNK |
| ■ Kunstwerk \ Leiding<br>door de prim.kering met KWnr. | Beschermingszone | ▬ Kademuur                 | - - - Vakgrens   |
| — Referentielijn                                       | Keerwand         | ▬ Kwelscherm               | — Maatgevende locatie  |



Situatiekaart 12, Dijk 96, DP 33 - DP 31

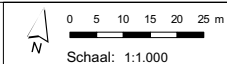
Vastgesteld door het college van hoofdingelanden bij besluit van 8 oktober 2008

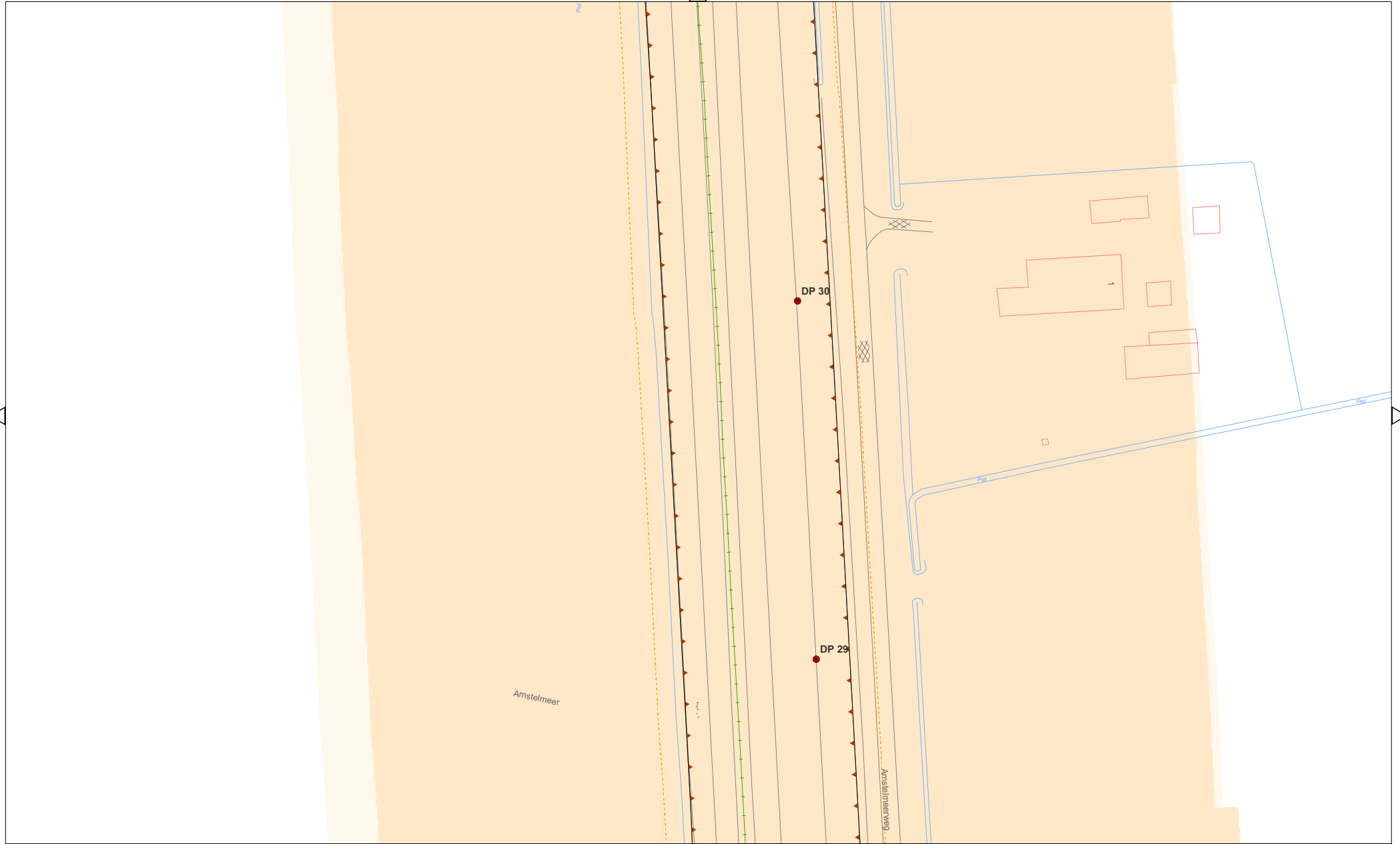
Versie: 1.0

Status: definitief

Registratienummer: 08.24124

Formaat: A3





**Legenda** (Voor topografie zie algemene legenda)

- |  |                    |                          |  |
|--|--------------------|--------------------------|--|
| ● Dijkpaal   | --- Kernzone       | --- Overgangskonstructie | ▭ Eigendom HHNK  |
| ○ Overige referentiepunten                             | ■ Waterstaatswerk  | ■ Damwand                | ⋯ Onderhoudsplicht derden<br>binnen de eigendomsgrenzen van HHNK |
| ■ Kunstwerk \ Leiding<br>door de prim.kering met KWnr. | ■ Beschermingszone | ■ Kademuur               | --- Vakgrens   |
| --- Referentielijn                                     | ■ Keerwand         | ■ Kwelscherm             | — Maatgevende locatie  |



**Situatiekaart 13, Dijk 96, DP 30 - DP 29**

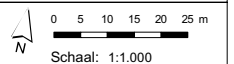
Vastgesteld door het college van hoofdingelanden bij besluit van 8 oktober 2008

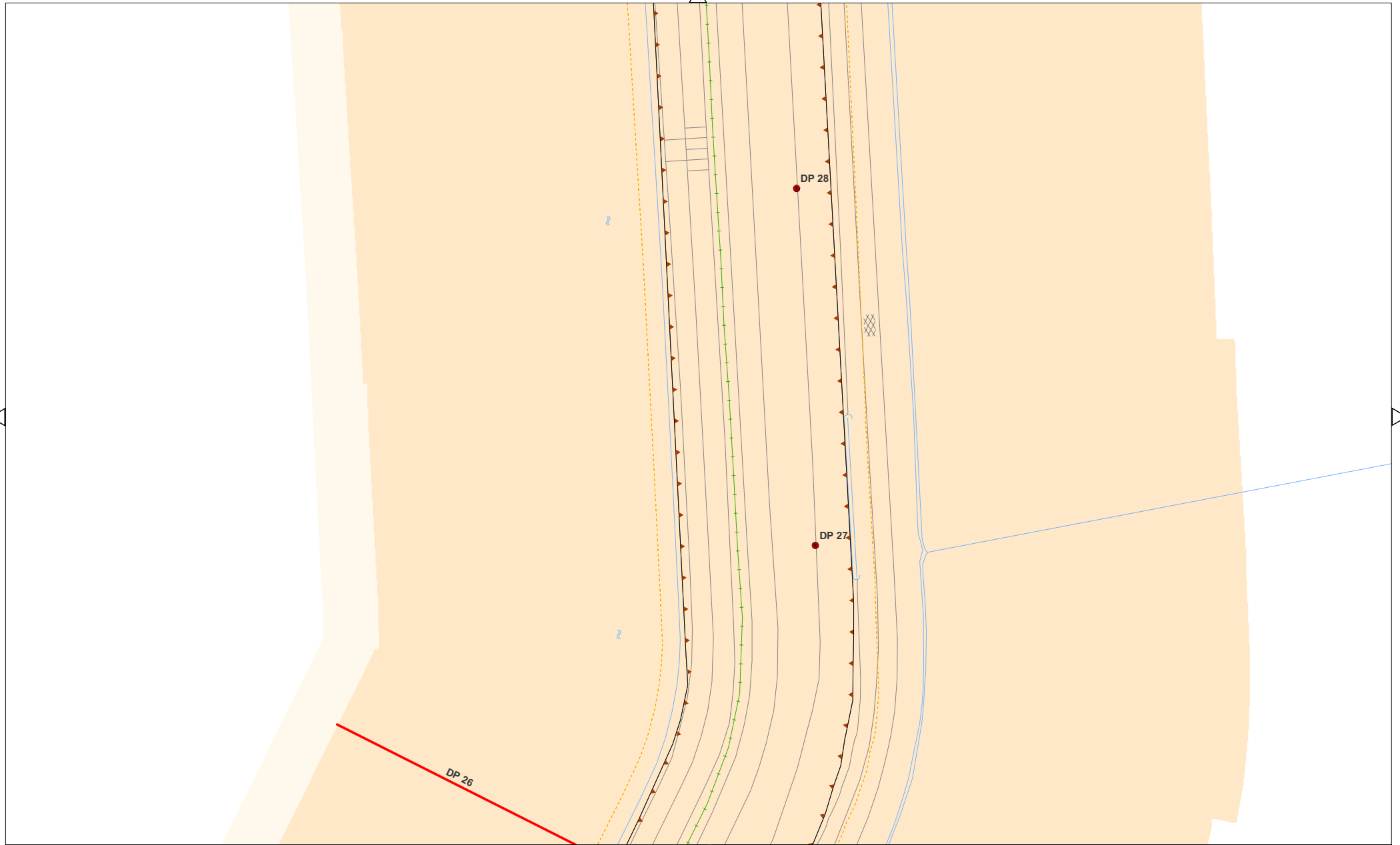
Versie: 1.0

Status: definitief

Registratienummer: 08.24124

Formaat: A3





13

15

**Legenda** (Voor topografie zie algemene legenda)

- |   |                  |                      |   |
|---|------------------|----------------------|---|
| Dijkpaal  | Kernzone         | Overgangsconstructie | Eigendom HHNK   |
| Overige referentiepunten                          | Waterstaatswerk  | Damwand              | Onderhoudsplicht derden binnen de eigendomsgrenzen van HHNK |
| Kunstwerk \ Leiding door de prim.kering met KWnr. | Beschermingszone | Kademuur             | Vakgrens  |
| Referentielijn                                    | Keerwand         | Kwelscherm           | Maatgevende locatie   |



**Situatiekaart 14, Dijk 96, DP 28 - DP 27**

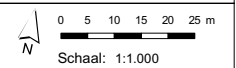
Vastgesteld door het college van hoofdingelanden bij besluit van 8 oktober 2008

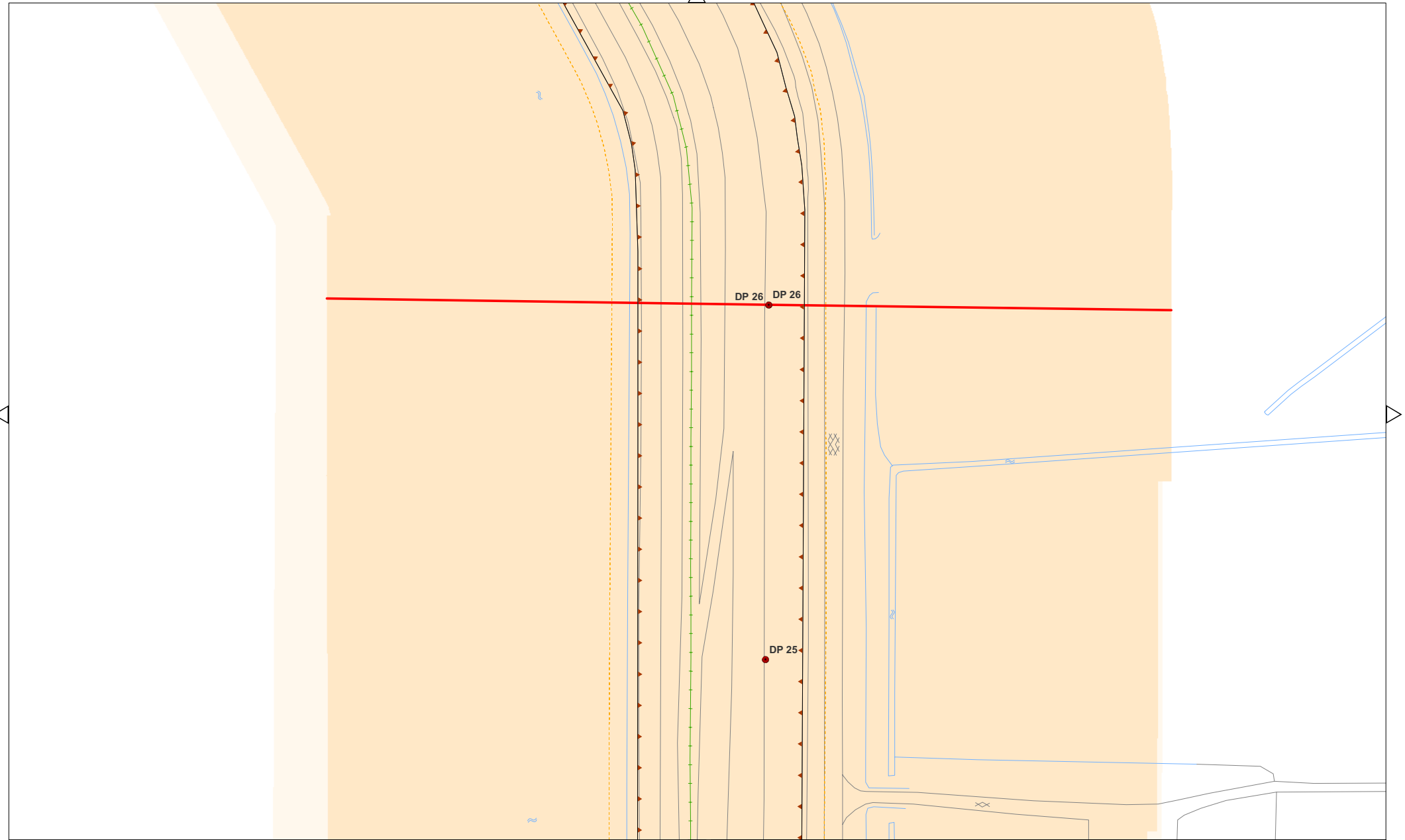
Versie: 1.0

Status: definitief

Registratienummer: 08.24124

Formaat: A3





**Legenda** (Voor topografie zie algemene legenda)

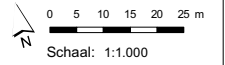
- |  |                  |                              |  |
|--|------------------|------------------------------|--|
| ● Dijkpaal   | - - - - Kernzone | - - - - Overgangskonstructie | ▭ Eigendom HHNK  |
| ○ Overige referentiepunten                             | Waterstaatswerk  | ▬ Damwand                    | ▭ Onderhoudsplicht derden<br>binnen de eigendomsgrenzen van HHNK |
| ■ Kunstwerk \ Leiding<br>door de prim.kering met KWnr. | Bescheringszone  | ▬ Kademuur                   | - - - - Vakgrens   |
| —+— Referentielijn                                     | Keerwand         | ○ Kwelscherm                 | — Maatgevende locatie  |



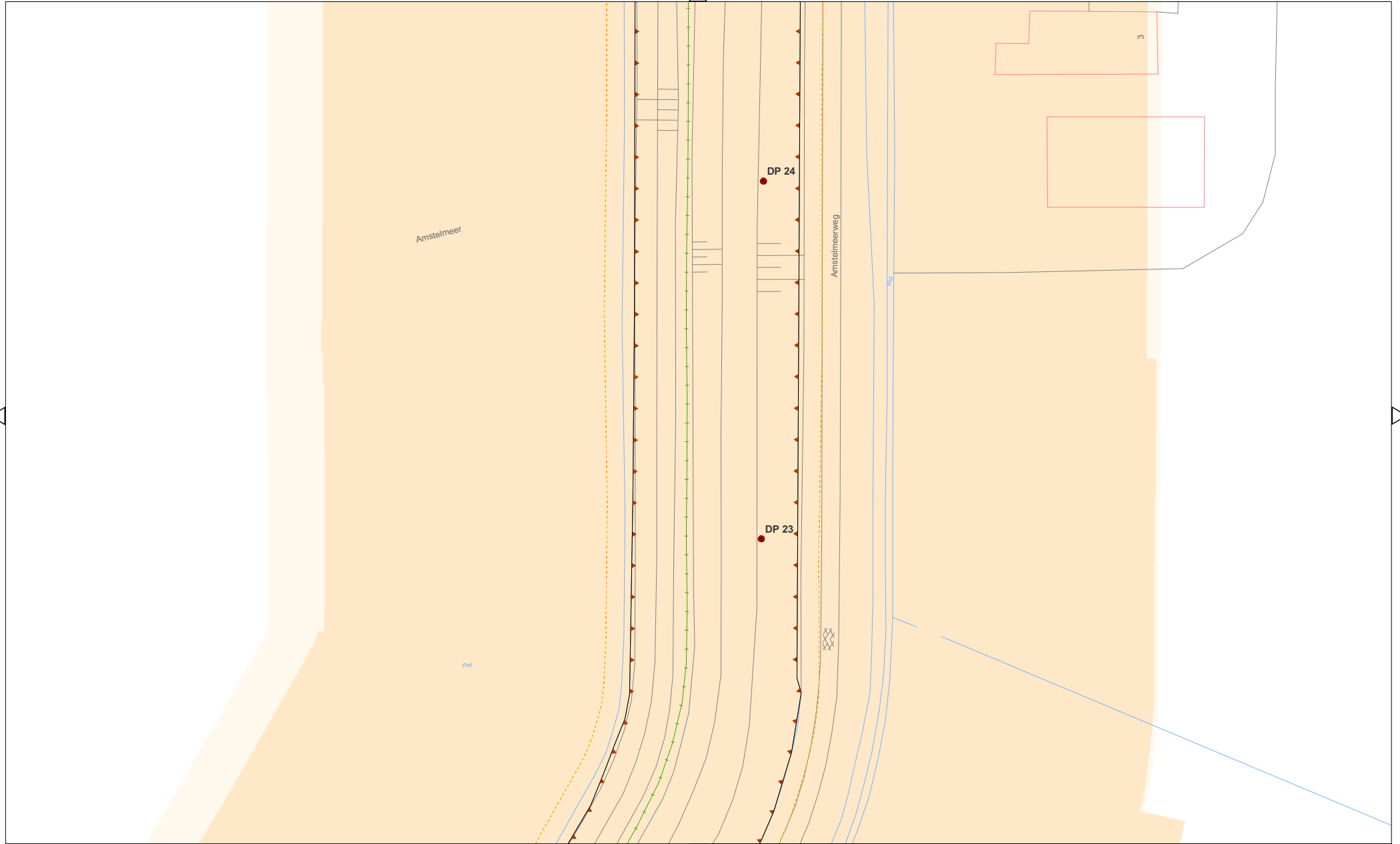
**Situatiekaart 15, Dijk 96, DP 26 - DP 25**

Vastgesteld door het college van hoofdingelanden bij besluit van 8 oktober 2008

Versie: 1.0  
Registratienummer: 08.24124  
Status: definitief  
Formaat: A3



Topografische ondergrond (c) Stichting GBKN Noord-Holland



Legenda (Voor topografie zie algemene legenda)

- |   |                  |                      |   |
|---|------------------|----------------------|---|
| Dijkpaal  | Kernzone         | Overgangsconstructie | Eigendom HHNK   |
| Overige referentiepunten                          | Waterstaatswerk  | Damwand              | Onderhoudsplicht derden binnen de eigendomsgrenzen van HHNK |
| Kunstwerk \ Leiding door de prim.kering met KWnr. | Beschermingszone | Kademuur             | Vakgrens  |
| Referentielijn                                    | Keerwand         | Kwelscherm           | Maatgevende locatie   |

17



Situatiekaart 16, Dijk 96, DP 24 - DP 23

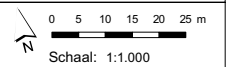
Vastgesteld door het college van hoofdingelanden bij besluit van 8 oktober 2008

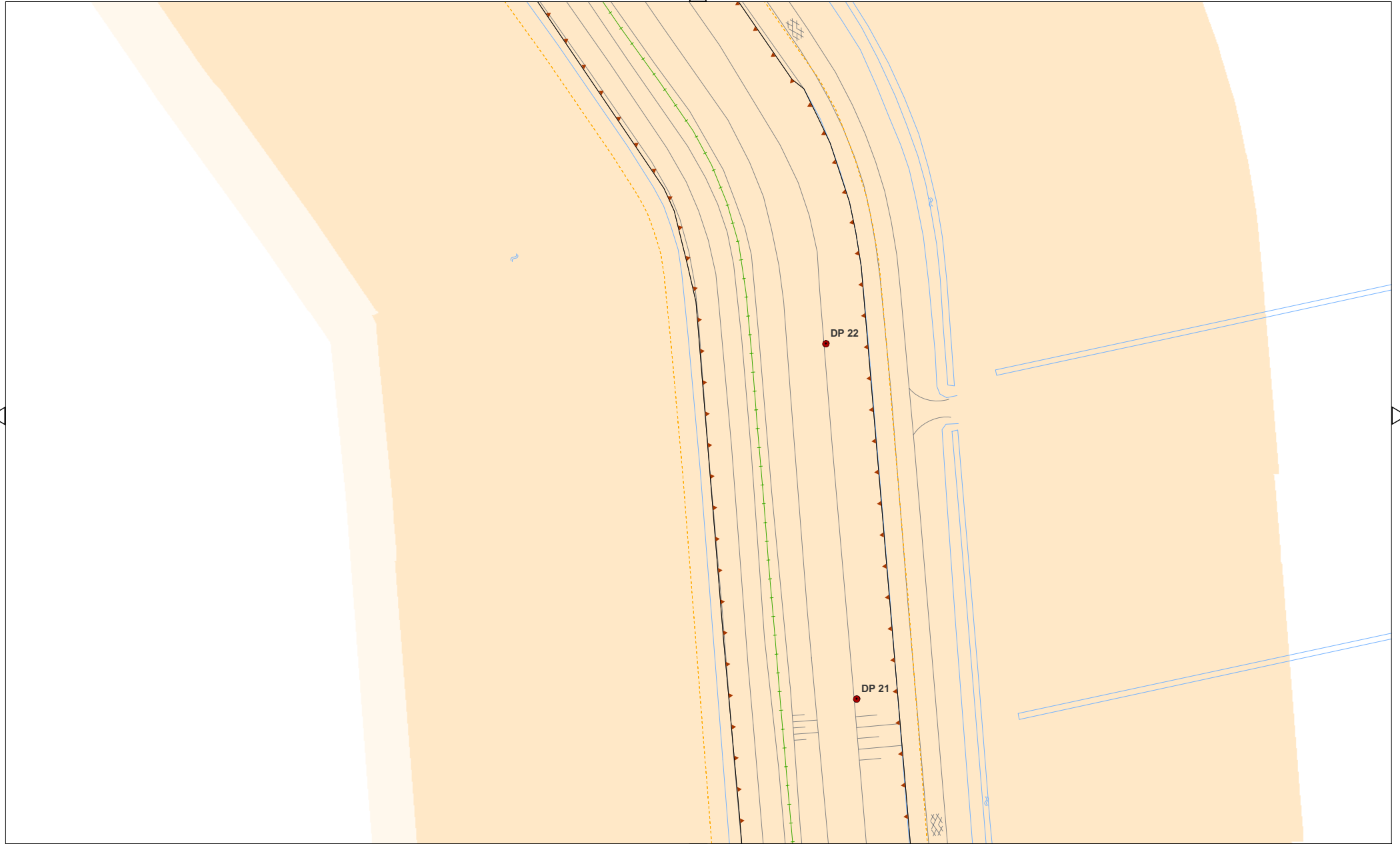
Versie: 1.0

Status: definitief

Registratienummer: 08.24124

Formaat: A3





**Legenda** (Voor topografie zie algemene legenda)

- |  |                   |                          |  |
|--|-------------------|--------------------------|--|
| ● Dijkpaal   | --- Kernzone      | --- Overgangsconstructie | ▭ Eigendom HHNK  |
| ○ Overige referentiepunten                             | ■ Waterstaatswerk | ■ Damwand                | ▨ Onderhoudsplicht derden<br>binnen de eigendomsgrenzen van HHNK |
| ■ Kunstwerk \ Leiding<br>door de prim.kering met KWnr. | ■ Bescheringszone | ■ Kademuur               | --- Vakgrens   |
| --- Referentielijn                                     | ■ Keerwand        | ■ Kwelscherm             | — Maatgevende locatie  |



**Situatiekaart 17, Dijk 96, DP 22 - DP 21**

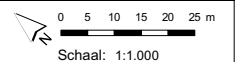
Vastgesteld door het college van hoofdingelanden bij besluit van 8 oktober 2008

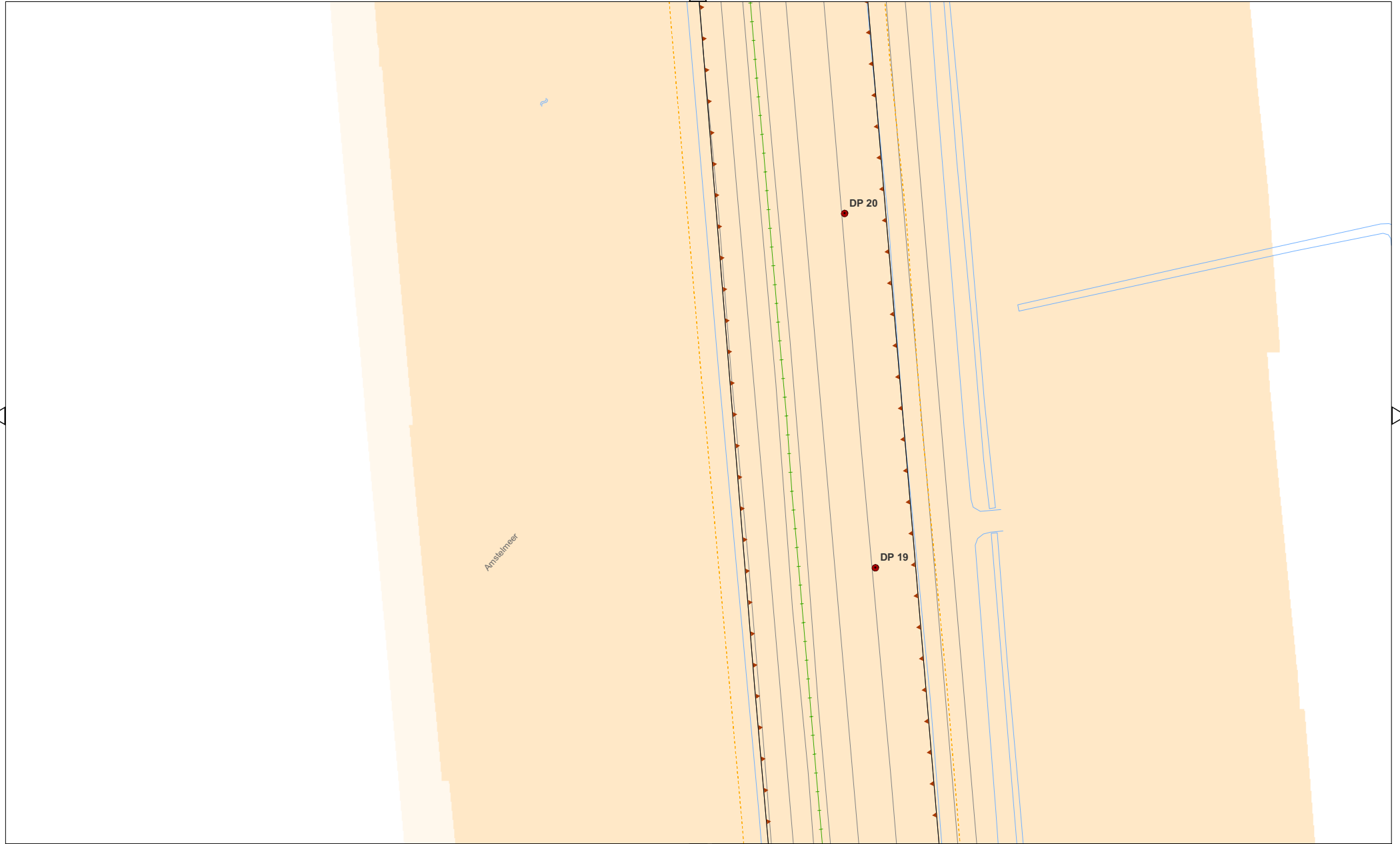
Versie: 1.0

Status: definitief

Registratienummer: 08.24124

Formaat: A3





**Legenda** (Voor topografie zie algemene legenda)

- |   |                  |                      |   |
|---|------------------|----------------------|---|
| Dijkpaal  | Kernzone         | Overgangsconstructie | Eigendom HHNK   |
| Overige referentiepunten                          | Waterstaatswerk  | Damwand              | Onderhoudsplicht derden binnen de eigendomsgrenzen van HHNK |
| Kunstwerk \ Leiding door de prim.kering met KWnr. | Beschermingszone | Kademuur             | Vakgrens  |
| Referentielijn                                    | Keerwand         | Kwelscherm           | Maatgevende locatie   |



**Situatiekaart 18, Dijk 96, DP 20 - DP 19**

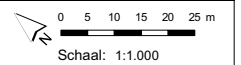
Vastgesteld door het college van hoofdingelanden bij besluit van 8 oktober 2008

Versie: 1.0

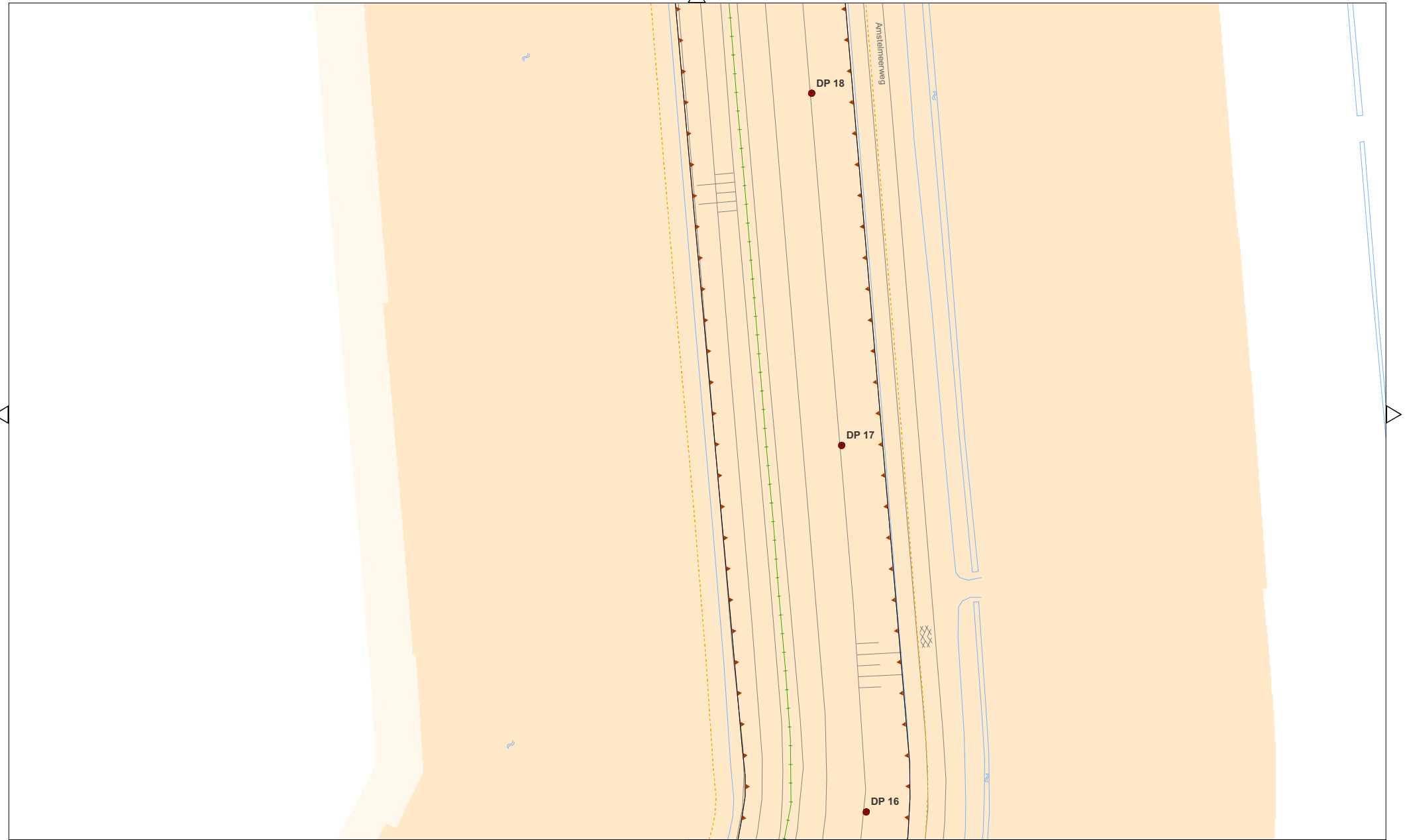
Status: definitief

Registratienummer: 08.24124

Formaat: A3







18

20

**Legenda** (Voor topografie zie algemene legenda)

- |  |                    |                          |  |
|--|--------------------|--------------------------|--|
| ● Dijkpaal   | - - - Kernzone     | --- Overgangsconstructie | ▭ Eigendom HHNK  |
| ○ Overige referentiepunten                             | ■ Waterstaatswerk  | ▬ Damwand                | ▨ Onderhoudsplicht derden<br>binnen de eigendomsgrenzen van HHNK |
| ■ Kunstwerk \ Leiding<br>door de prim.kering met KWnr. | ■ Beschermingszone | ▬ Kademuur               | - - - Vakgrens   |
| —+— Referentielijn                                     | ▬ Keerwand         | ● Kwelscherm             | — Maatgevende locatie  |



**Situatiekaart 19, Dijk 96, DP 18 - DP 16**

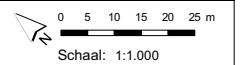
Vastgesteld door het college van hoofdingelanden bij besluit van 8 oktober 2008

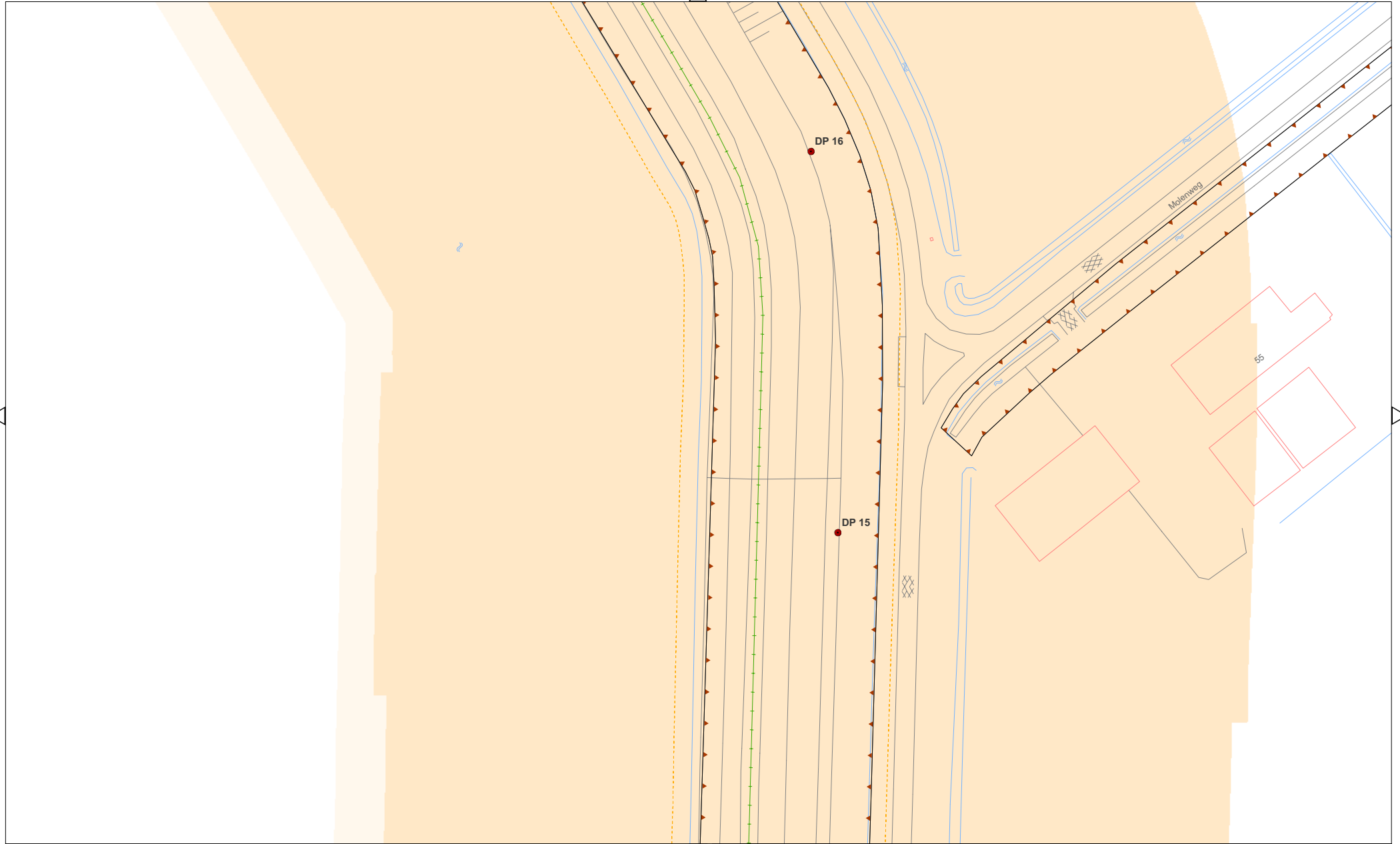
Versie: 1.0

Status: definitief

Registratienummer: 08.24124

Formaat: A3





**Legenda** (Voor topografie zie algemene legenda)

- |  |                  |                              |  |
|--|------------------|------------------------------|--|
| ● Dijkpaal   | - - - - Kernzone | — — — — Overgangsconstructie | ▭ Eigendom HHNK  |
| ○ Overige referentiepunten                             | Waterstaatswerk  | — — — — Damwand              | ▨ Onderhoudsplicht derden<br>binnen de eigendomsgrenzen van HHNK |
| ■ Kunstwerk \ Leiding<br>door de prim.kering met KWnr. | Bescheringszone  | — — — — Kademuur             | - - - - Vakgrens   |
| — — — — Referentielijn                                 | Keerwand         | — — — — Kwelscherm           | — — — — Maatgevende locatie                                      |

21



**Situatiekaart 20, Dijk 96, DP 16 - DP 15**

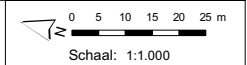
Vastgesteld door het college van hoofdingelanden bij besluit van 8 oktober 2008

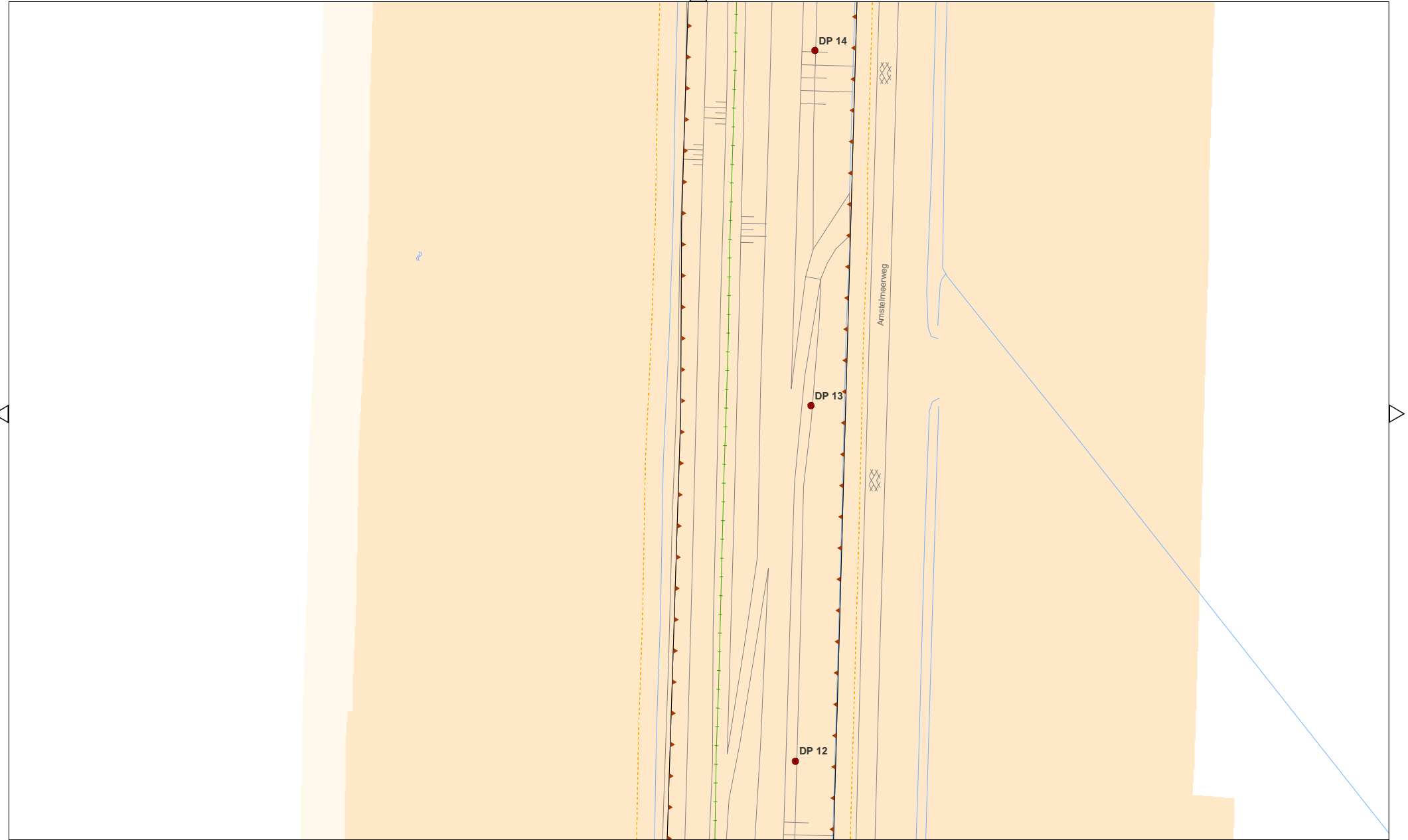
Versie: 1.0

Status: definitief

Registratienummer: 08.24124

Formaat: A3





**Legenda** (Voor topografie zie algemene legenda)

- |   |                  |                      |   |
|---|------------------|----------------------|---|
| Dijkpaal  | Kernzone         | Overgangsconstructie | Eigendom HHNK   |
| Overige referentiepunten                          | Waterstaatswerk  | Damwand              | Onderhoudsplicht derden binnen de eigendomsgrenzen van HHNK |
| Kunstwerk \ Leiding door de prim.kering met KWnr. | Beschermingszone | Kademuur             | Vakgrens  |
| Referentielijn                                    | Keerwand         | Kwelscherm           | Maatgevende locatie   |



**Situatiekaart 21, Dijk 96, DP 14 - DP 12**

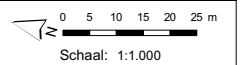
Vastgesteld door het college van hoofdingelanden bij besluit van 8 oktober 2008

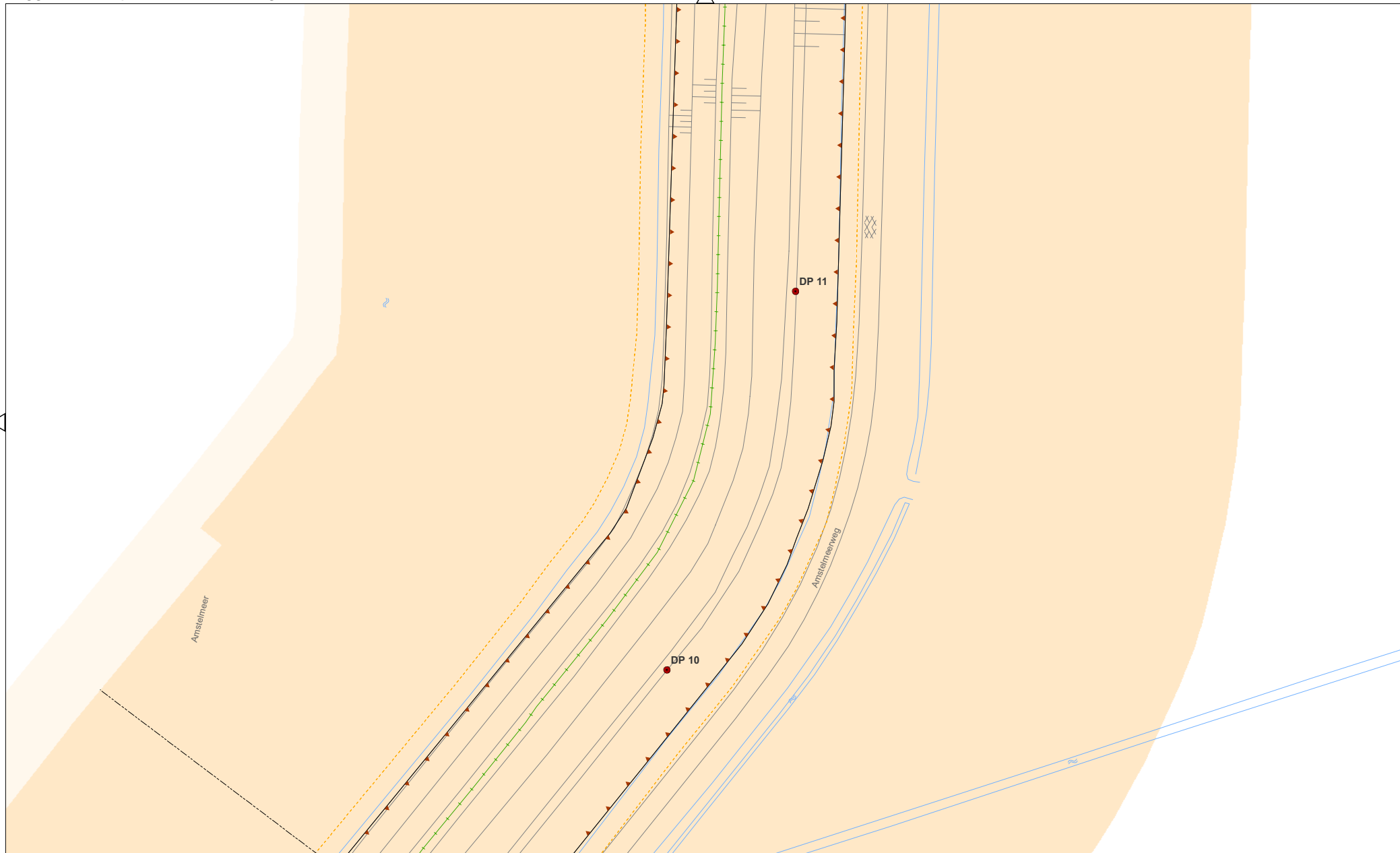
Versie: 1.0

Status: definitief

Registratienummer: 08.24124

Formaat: A3





Legenda (Voor topografie zie algemene legenda)

- |  |                  |                              |  |
|--|------------------|------------------------------|--|
| ● Dijkpaal   | - - - - Kernzone | — — — — Overgangsconstructie | ▭ Eigendom HHNK  |
| ○ Overige referentiepunten                             | Waterstaatswerk  | — — — — Damwand              | ⋯ Onderhoudsplicht derden<br>binnen de eigendomsgrenzen van HHNK |
| ■ Kunstwerk \ Leiding<br>door de prim.kering met KWnr. | Bescheringszone  | — — — — Kademuur             | - - - - Vakgrens   |
| — + — Referentielijn                                   | Keerwand         | — — — — Kwelscherm           | — — — — Maatgevende locatie                                      |



Situatiekaart 22, Dijk 96, DP 11 - DP 10

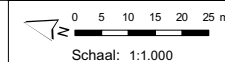
Vastgesteld door het college van hoofdingelanden bij besluit van 8 oktober 2008

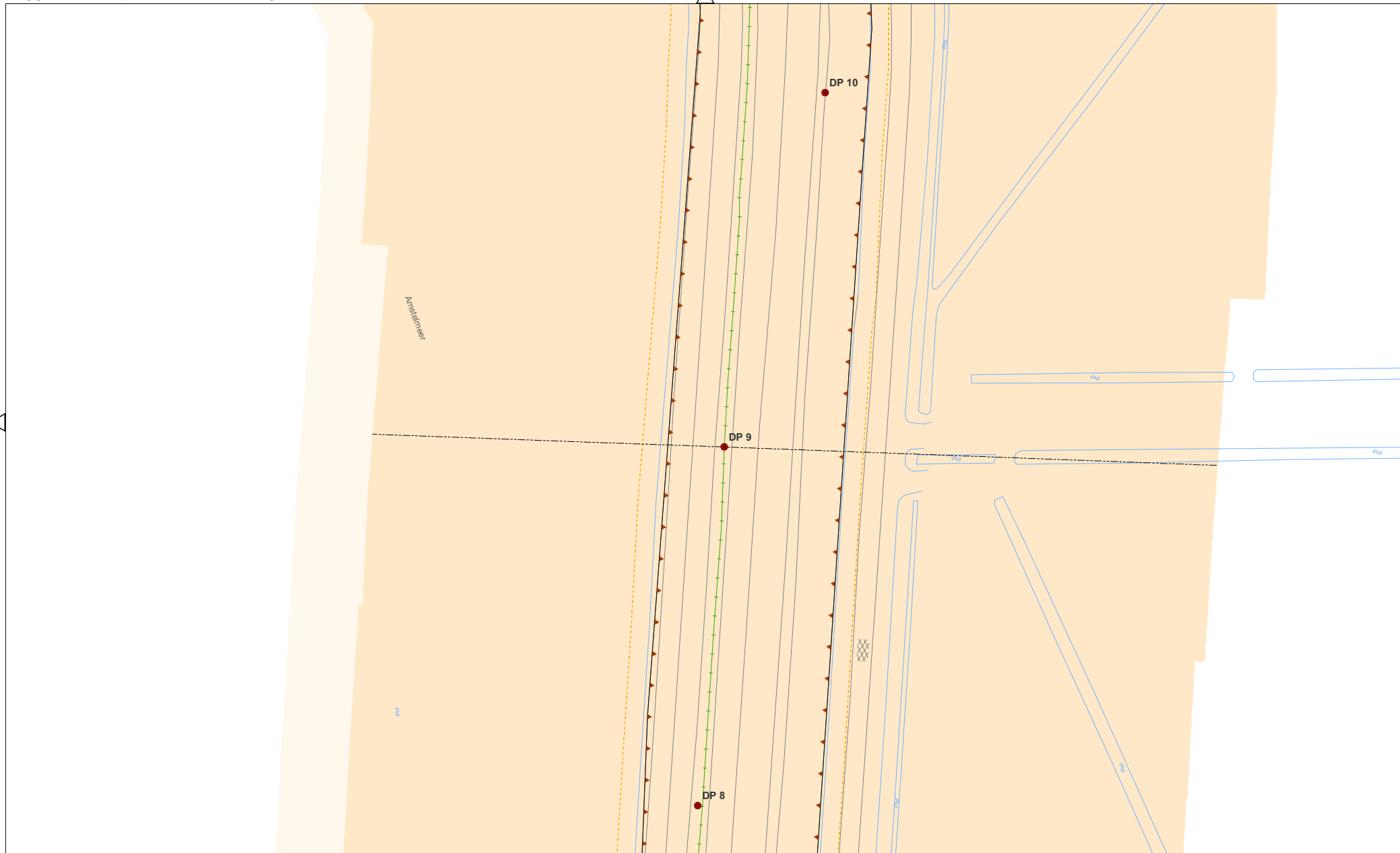
Versie: 1.0

Status: definitief

Registratienummer: 08.24124

Formaat: A3





**Legenda** (Voor topografie zie algemene legenda)

- |  |                    |                          |  |
|--|--------------------|--------------------------|--|
| ● Dijkpaal   | --- Kernzone       | --- Overgangsconstructie | ▭ Eigendom HHNK  |
| ○ Overige referentiepunten                             | ■ Waterstaatswerk  | ■ Damwand                | ▨ Onderhoudsplicht derden<br>binnen de eigendomsgrenzen van HHNK |
| ■ Kunstwerk \ Leiding<br>door de prim.kering met KWnr. | ■ Beschermingszone | ■ Kademuur               | --- Vakgrens   |
| --- Referentielijn                                     | ■ Keerwand         | ■ Kwelscherm             | — Maatgevende locatie  |



**Situatiekaart 23, Dijk 96, DP 10 - DP 8**

Vastgesteld door het college van hoofdingelanden bij besluit van 8 oktober 2008

Versie: 1.0

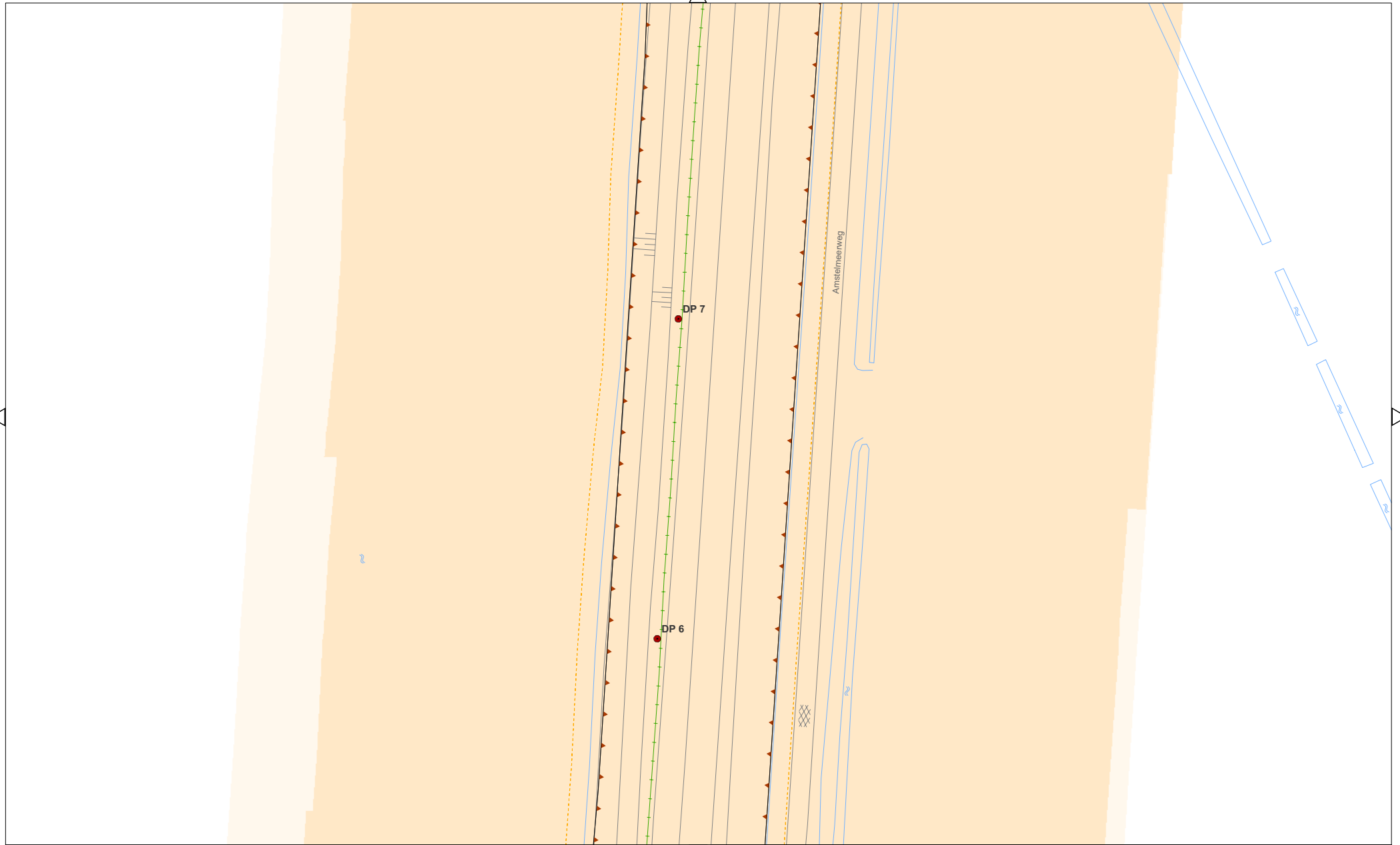
Status: definitief

Registratienummer: 08.24124

Formaat: A3



Schaal: 1:1.000



23

25

**Legenda** (Voor topografie zie algemene legenda)

- |  |                  |                              |  |
|--|------------------|------------------------------|--|
| ● Dijkpaal   | - - - - Kernzone | - - - - Overgangsconstructie | ▭ Eigendom HHNK  |
| ○ Overige referentiepunten                             | Waterstaatswerk  | ▬ Damwand                    | ▨ Onderhoudsplicht derden<br>binnen de eigendomsgrenzen van HHNK |
| ■ Kunstwerk \ Leiding<br>door de prim.kering met KWnr. | Beschermingszone | ▬ Kademuur                   | - - - - Vakgrens   |
| —+— Referentielijn                                     | Keerwand         | ▬ Kwelscherm                 | — Maatgevende locatie  |



**Situatiekaart 24, Dijk 96, DP 7 - DP 6**

Vastgesteld door het college van hoofdingelanden bij besluit van 8 oktober 2008

Versie: 1.0

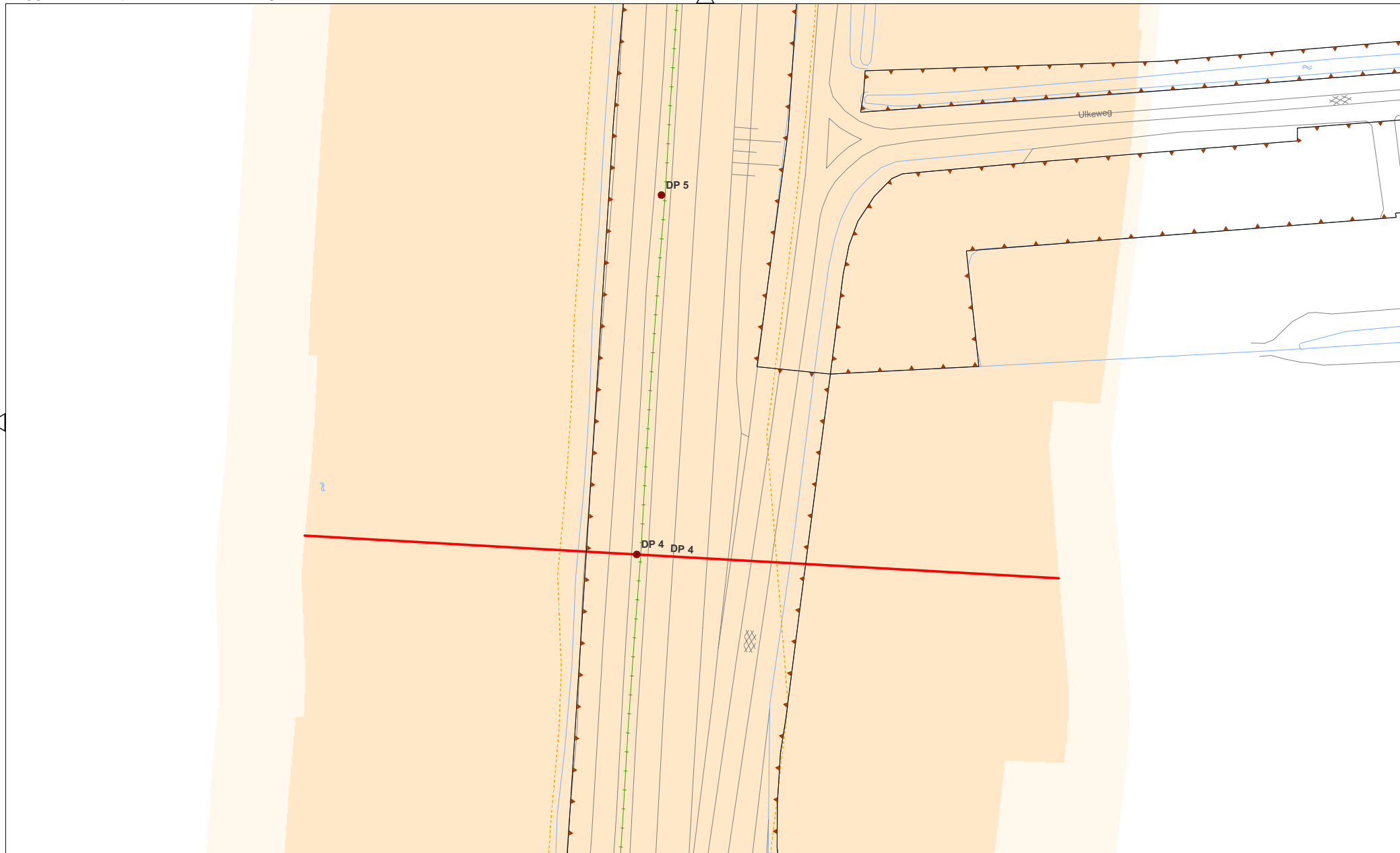
Status: definitief

Registratienummer: 08.24124

Formaat: A3



Schaal: 1:1.000



Legenda (Voor topografie zie algemene legenda)

- |  |                 |                          |  |
|--|-----------------|--------------------------|--|
| ● Dijkpaal   | --- Kernzone    | --- Overgangsconstructie | ▭ Eigendom HHNK  |
| ○ Overige referentiepunten                             | Waterstaatswerk | --- Damwand              | ▭ Onderhoudsplicht derden<br>binnen de eigendomsgrenzen van HHNK |
| ■ Kunstwerk \ Leiding<br>door de prim.kering met KWnr. | Bescheringszone | --- Kademuur             | --- Vakgrens   |
| --- Referentielijn                                     | --- Keerwand    | --- Kwelscherm           | --- Maatgevende locatie  |



Situatiekaart 25, Dijk 96, DP 5 - DP 4


Vastgesteld door het college van hoofdingelanden bij besluit van 8 oktober 2008

Versie: 1.0

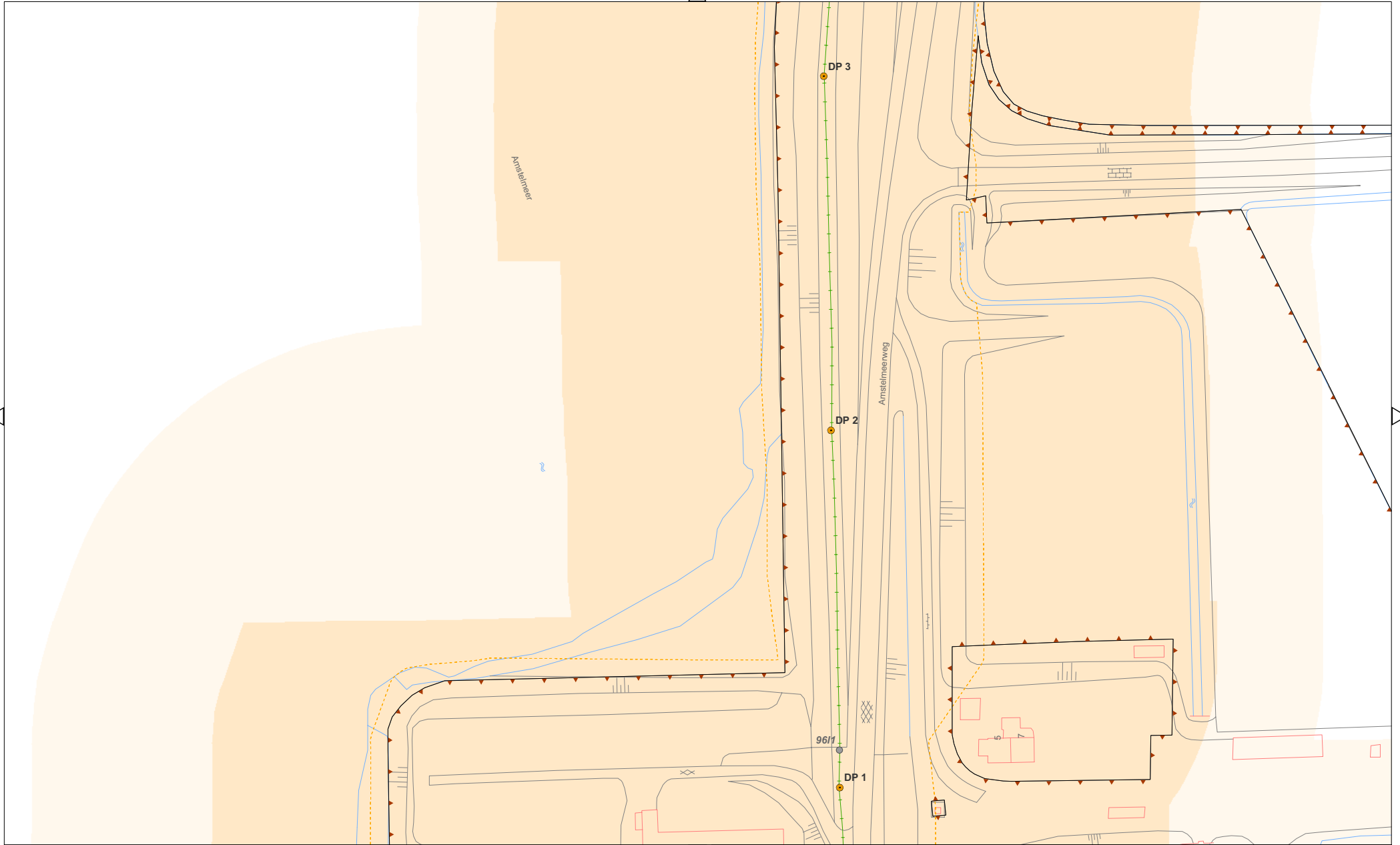
Status: definitief

Registratienummer: 08.24124

Formaat: A3



Schaal: 1:1.000



**Legenda** (Voor topografie zie algemene legenda)

- |   |                  |                      |   |
|---|------------------|----------------------|---|
| Dijkpaal  | Kernzone         | Overgangsconstructie | Eigendom HHNK   |
| Overige referentiepunten                          | Waterstaatswerk  | Damwand              | Onderhoudsplicht derden binnen de eigendomsgrenzen van HHNK |
| Kunstwerk \ Leiding door de prim.kering met KWnr. | Beschermingszone | Kademuur             | Vakgrens  |
| Referentielijn                                    | Keerwand         | Kwelscherm           | Maatgevende locatie   |



**Situatiekaart 26, Dijk 96, DP 3 - DP 1**


Vastgesteld door het college van hoofdingelanden bij besluit van 8 oktober 2008

Versie: 1.0

Status: definitief

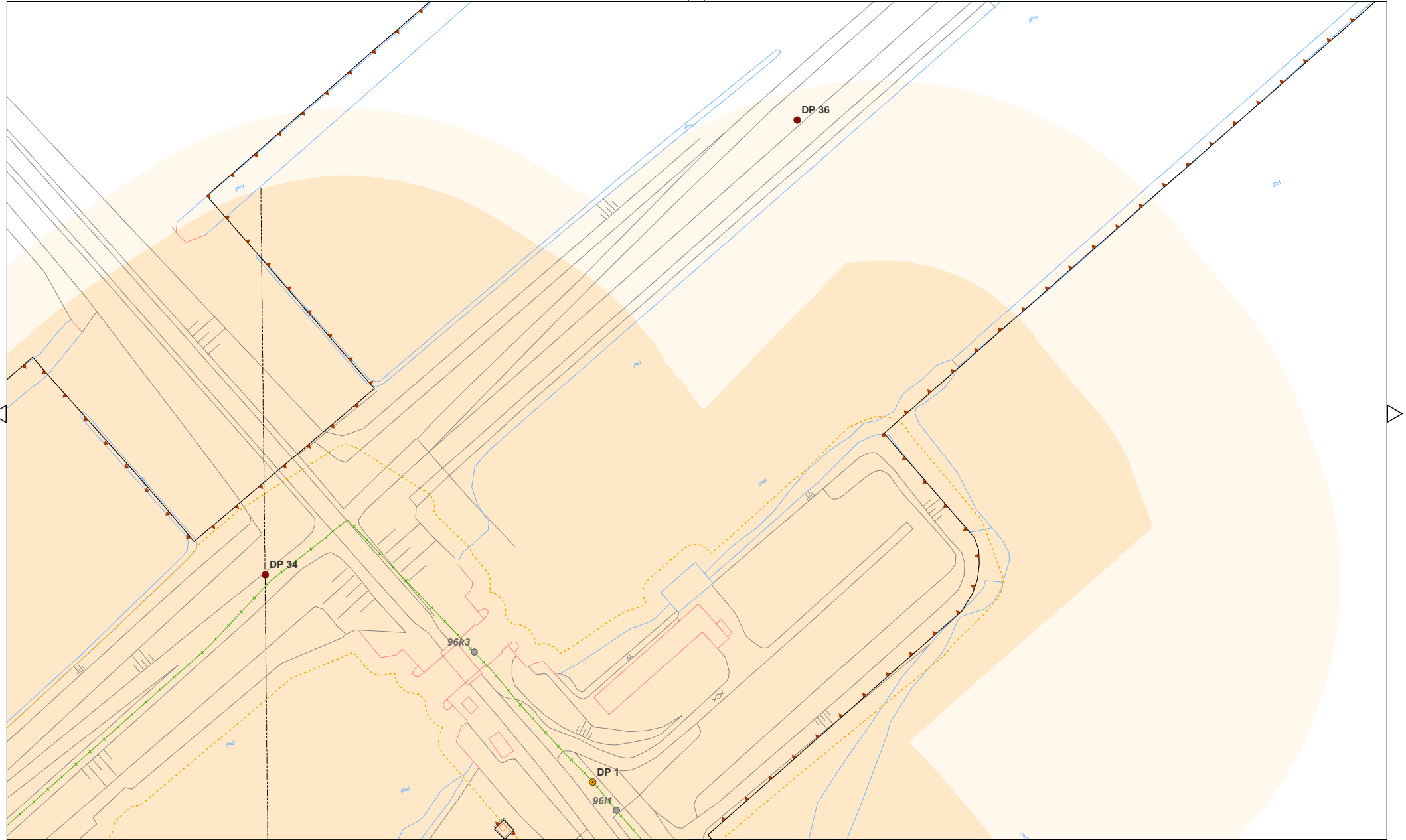
Registratienummer: 08.24124

Formaat: A3



Schaal: 1:1.000





**Legenda** (Voor topografie zie algemene legenda)

- |  |                    |                          |  |
|--|--------------------|--------------------------|--|
| ● Dijkpaal   | --- Kernzone       | --- Overgangsconstructie | ▭ Eigendom HHNK  |
| ● Overige referentiepunten                             | ■ Waterstaatswerk  | ■ Damwand                | ▨ Onderhoudsplicht derden<br>binnen de eigendomsgrenzen van HHNK |
| ■ Kunstwerk \ Leiding<br>door de prim.kering met KWnr. | ■ Beschermingszone | ■ Kademuur               | --- Vakgrens   |
| --- Referentielijn                                     | ■ Keerwand         | ■ Kwelscherm             | — Maatgevende locatie  |

26



**Situatiekaart 27, Dijk 3, DP 36 - DP 34**

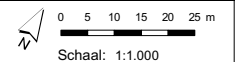
Vastgesteld door het college van hoofdingelanden bij besluit van 8 oktober 2008

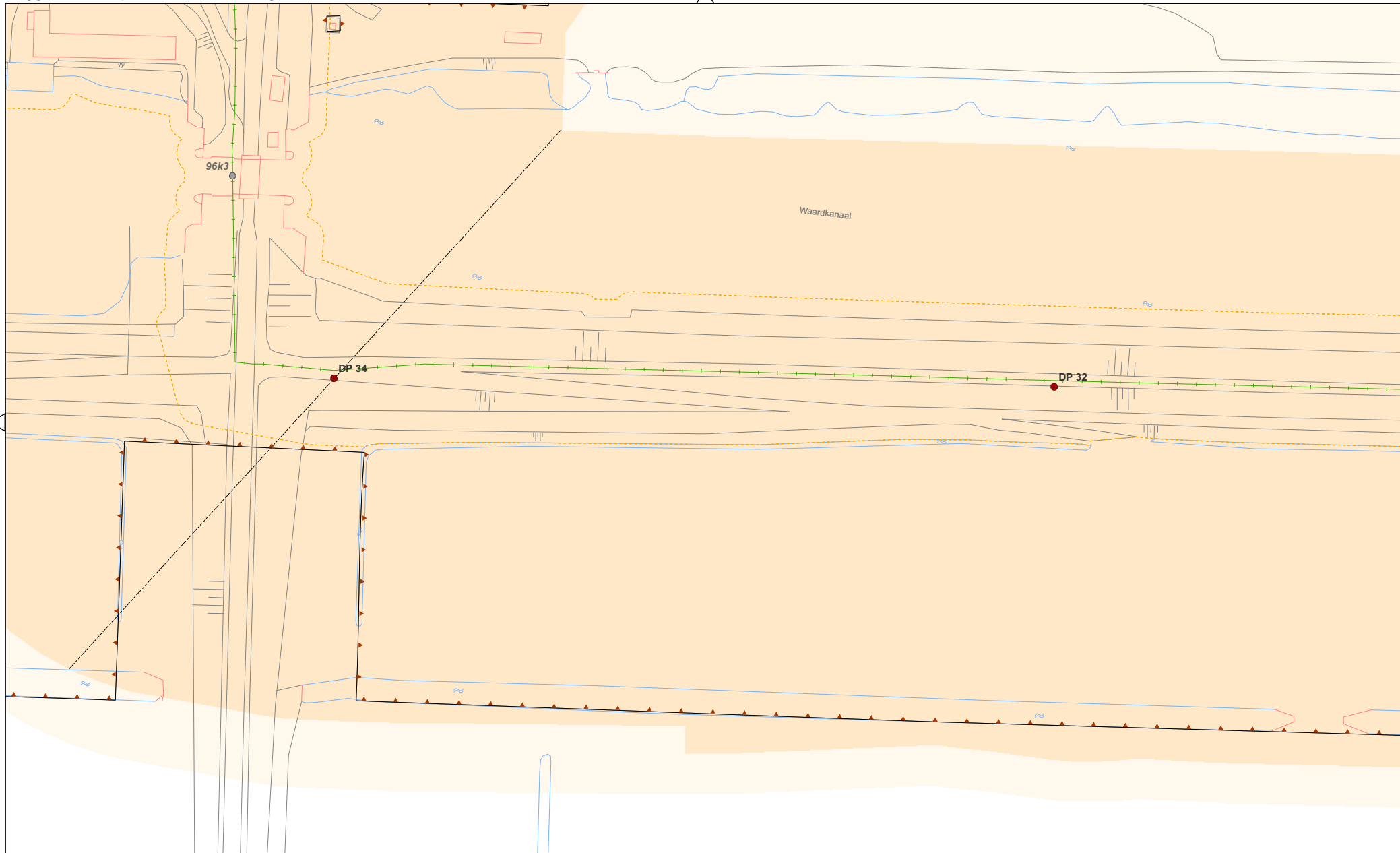
Versie: 1.0

Status: definitief

Registratienummer: 08.24124

Formaat: A3





Legenda (Voor topografie zie algemene legenda)

- |  |                  |                          |  |
|--|------------------|--------------------------|--|
| ● Dijkpaal   | - - - Kernzone   | --- Overgangsconstructie | ▭ Eigendom HHNK  |
| ○ Overige referentiepunten                             | Waterstaatswerk  | ▬ Damwand                | ▨ Onderhoudsplicht derden<br>binnen de eigendomsgrenzen van HHNK |
| ■ Kunstwerk \ Leiding<br>door de prim.kering met KWnr. | Beschermingszone | ▬ Kademuur               | - - - Vakgrens   |
| — Referentielijn                                       | Keerwand         | ▬ Kwelscherm             | — Maatgevende locatie  |



Situatiekaart 28, Dijk 3, DP 34 - DP 32


Vastgesteld door het college van hoofdingelanden bij besluit van 8 oktober 2008

Versie: 1.0


Status: definitief

Registratienummer: 08.24124

Formaat: A3



Schaal: 1:1.000



**Legenda** (Voor topografie zie algemene legenda)

- |  |                 |                          |  |
|--|-----------------|--------------------------|--|
| ● Dijkpaal   | - - - Kernzone  | --- Overgangsconstructie | ▭ Eigendom HHNK  |
| ○ Overige referentiepunten                             | Waterstaatswerk | ▲ Damwand                | ⋯ Onderhoudsplicht derden<br>binnen de eigendomsgrenzen van HHNK |
| ■ Kunstwerk \ Leiding<br>door de prim.kering met KWnr. | Beschermszone   | — Kademuur               | - - - Vakgrens   |
| — Referentielijn                                       | Keerwand        | ◆ Kwelscherm             | — Maatgevende locatie  |



**Situatiekaart 29, Dijk 3, DP 30 - DP 28**


Vastgesteld door het college van hoofdingelanden bij besluit van 8 oktober 2008

Versie: 1.0

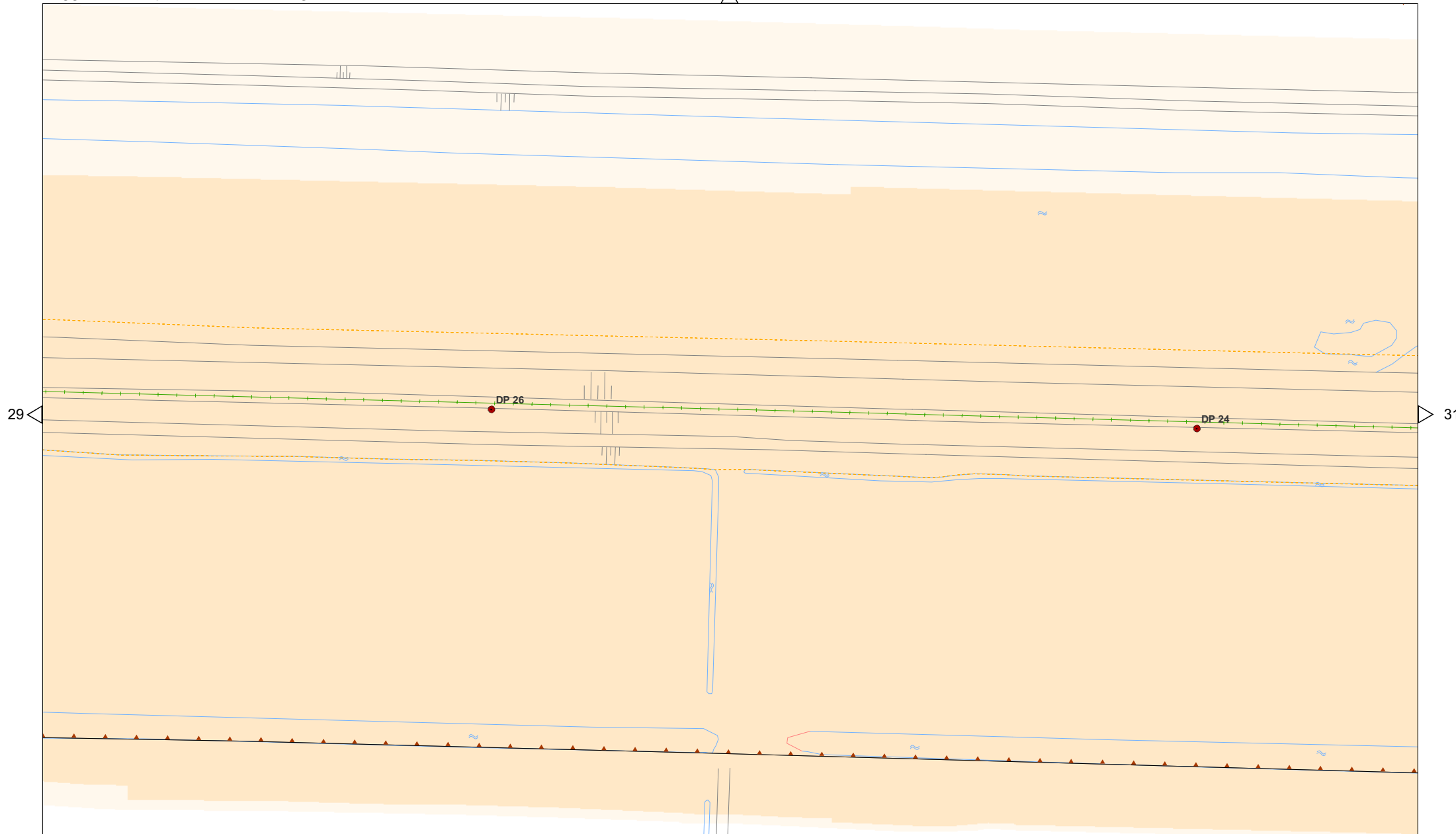
Status: definitief

Registratienummer: 08.24124

Formaat: A3



Schaal: 1:1.000



**Legenda** (Voor topografie zie algemene legenda)

- |  |                  |                          |  |
|--|------------------|--------------------------|--|
| ● Dijkpaal   | - - - Kernzone   | --- Overgangsconstructie | ▭ Eigendom HHNK  |
| ○ Overige referentiepunten                             | Waterstaatswerk  | ▲ Damwand                | ⋯ Onderhoudsplicht derden<br>binnen de eigendomsgrenzen van HHNK |
| ■ Kunstwerk \ Leiding<br>door de prim.kering met KWnr. | Beschermingszone | — Kademuur               | - - - Vakgrens   |
| — Referentielijn                                       | Keerwand         | ◆ Kwelscherm             | — Maatgevende locatie  |



**Situatiekaart 30, Dijk 3, DP 26 - DP 24**


Vastgesteld door het college van hoofdingelanden bij besluit van 8 oktober 2008

Versie: 1.0

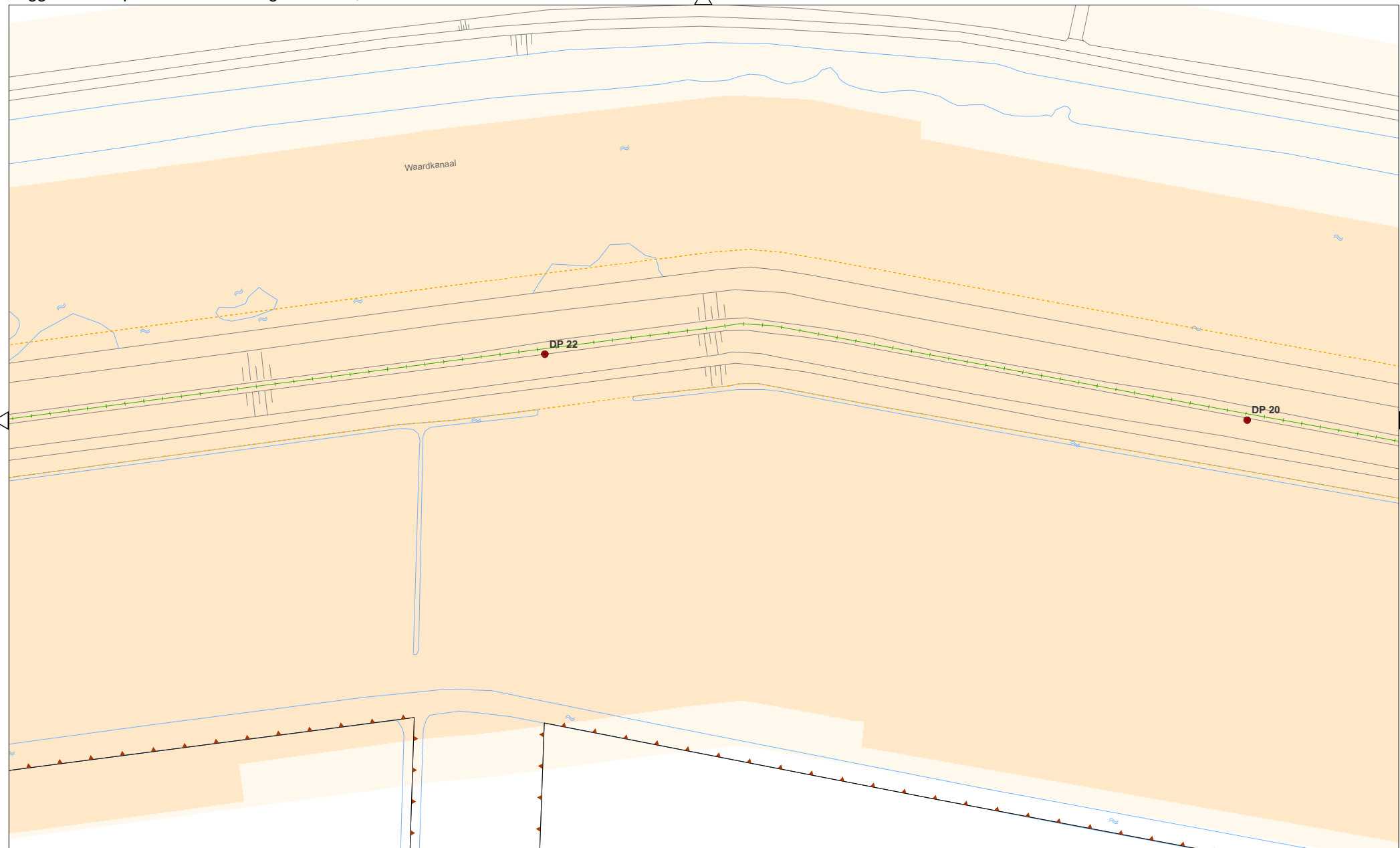
Status: definitief

Registratienummer: 08.24124

Formaat: A3



Schaal: 1:1.000



**Legenda** (Voor topografie zie algemene legenda)

- |  |                  |                          |  |
|--|------------------|--------------------------|--|
| ● Dijkpaal   | - - - Kernzone   | --- Overgangsconstructie | ▭ Eigendom HHNK  |
| ○ Overige referentiepunten                             | Waterstaatswerk  | ▬ Damwand                | ▨ Onderhoudsplicht derden<br>binnen de eigendomsgrenzen van HHNK |
| ■ Kunstwerk \ Leiding<br>door de prim.kering met KWnr. | Beschermingszone | ▬ Kademuur               | - - - Vakgrens   |
| — Referentielijn                                       | Keerwand         | ▬ Kwelscherm             | — Maatgevende locatie  |



**Situatiekaart 31, Dijk 3, DP 22 - DP 20**


Vastgesteld door het college van hoofdingelanden bij besluit van 8 oktober 2008

Versie: 1.0

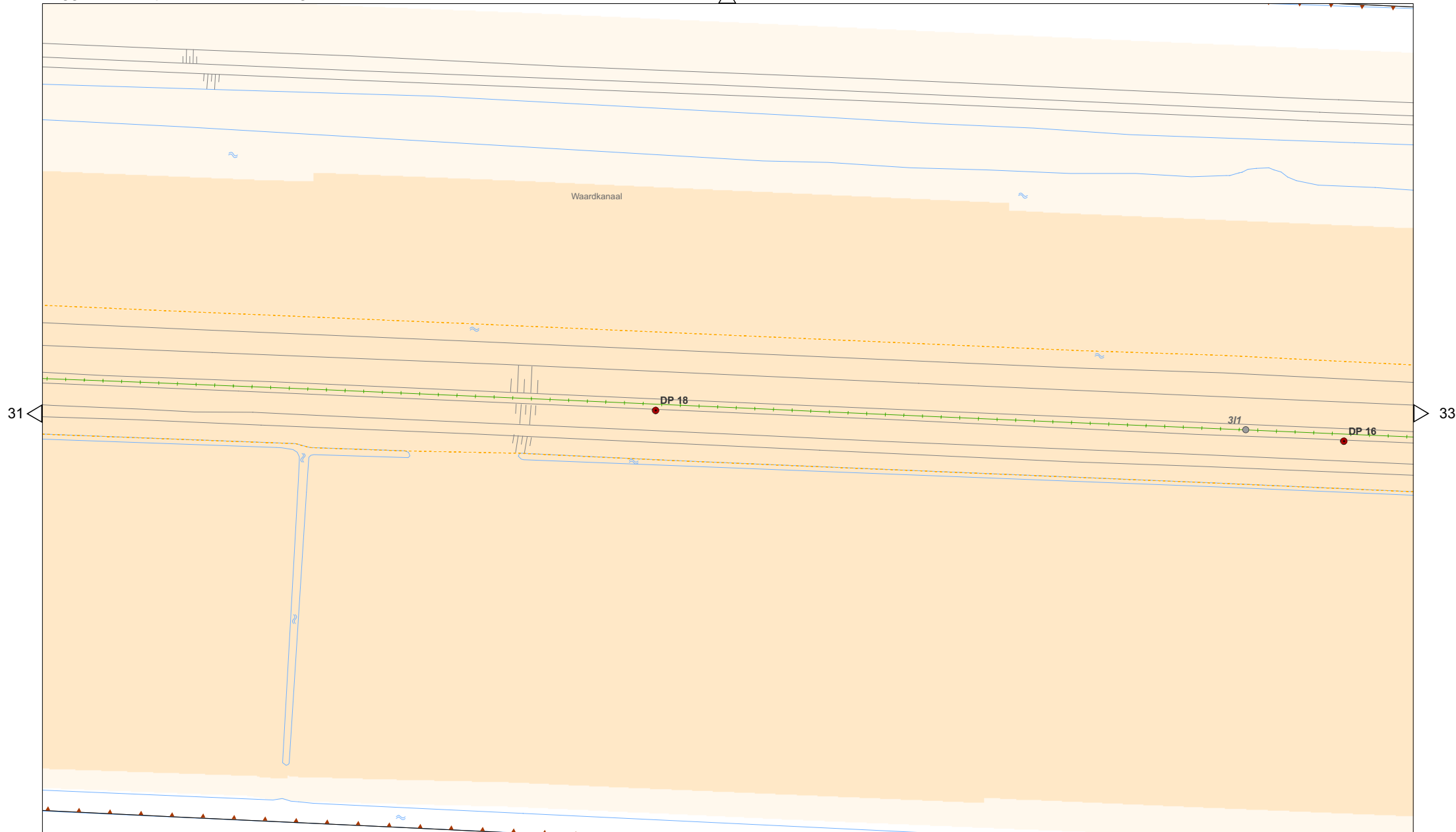
Status: definitief

Registratienummer: 08.24124

Formaat: A3



Schaal: 1:1.000



**Legenda** (Voor topografie zie algemene legenda)

- |  |                  |                          |  |
|--|------------------|--------------------------|--|
| ● Dijkpaal   | - - - Kernzone   | --- Overgangsconstructie | ▭ Eigendom HHNK  |
| ○ Overige referentiepunten                             | Waterstaatswerk  | ▬ Damwand                | ▨ Onderhoudsplicht derden<br>binnen de eigendomsgrenzen van HHNK |
| ■ Kunstwerk \ Leiding<br>door de prim.kering met KWnr. | Beschermingszone | ▬ Kademuur               | - - - Vakgrens   |
| —+— Referentielijn                                     | Keerwand         | ▬ Kwelscherm             | — Maatgevende locatie  |



**Situatiekaart 32, Dijk 3, DP 18 - DP 16**


Vastgesteld door het college van hoofdingelanden bij besluit van 8 oktober 2008

Versie: 1.0

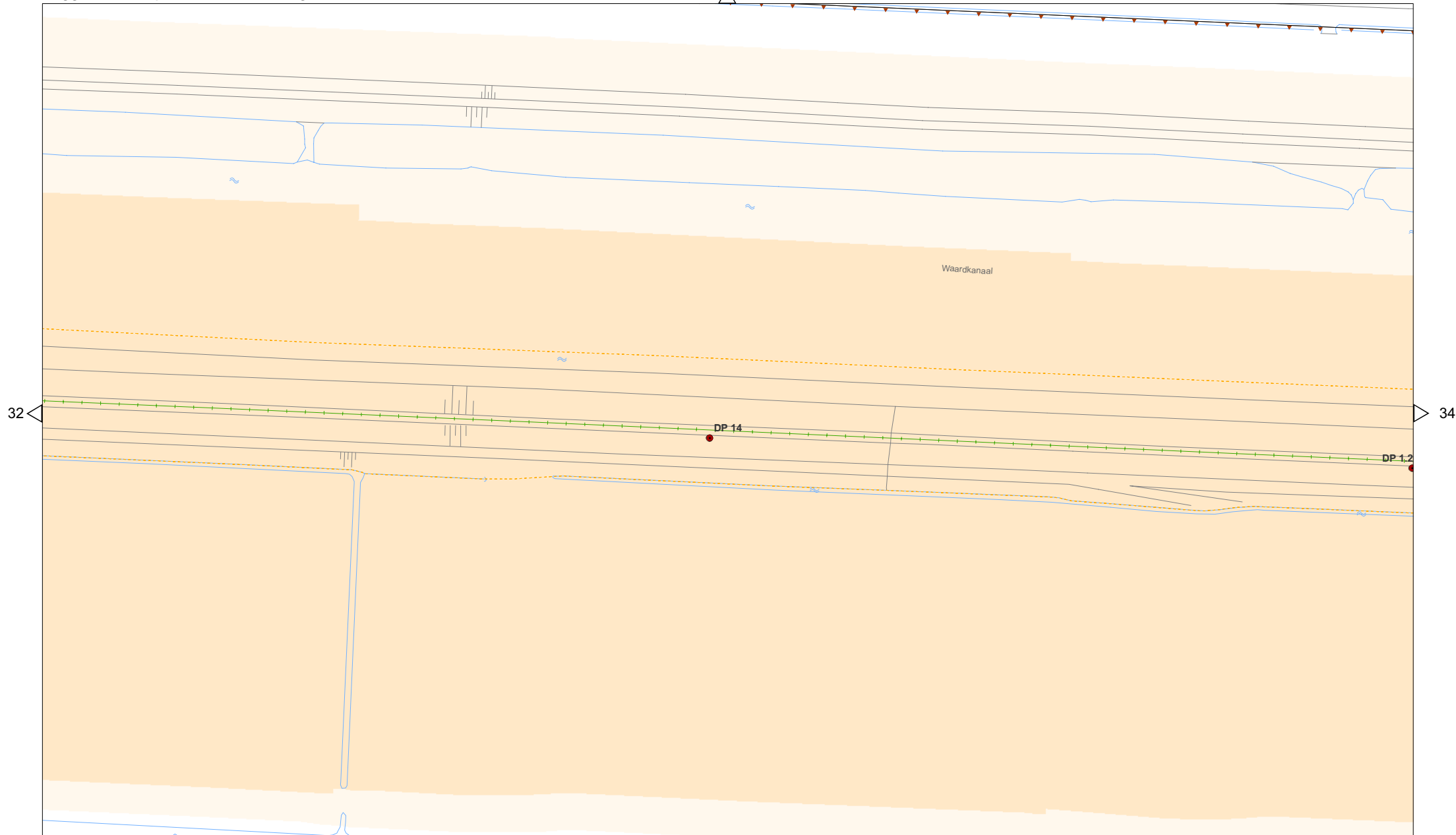
Status: definitief

Registratienummer: 08.24124

Formaat: A3



Schaal: 1:1.000



**Legenda** (Voor topografie zie algemene legenda)

- |  |                 |                          |  |
|--|-----------------|--------------------------|--|
| ● Dijkpaal   | - - - Kernzone  | --- Overgangsconstructie | ▭ Eigendom HHNK  |
| ○ Overige referentiepunten                             | Waterstaatswerk | ▬ Damwand                | ⋯ Onderhoudsplicht derden<br>binnen de eigendomsgrenzen van HHNK |
| ■ Kunstwerk \ Leiding<br>door de prim.kering met KWnr. | Bescheringszone | ▬ Kademuur               | - - - Vakgrens   |
| —+— Referentielijn                                     | Keerwand        | ◆ Kwelscherm             | — Maatgevende locatie  |



**Situatiekaart 33, Dijk 3, DP 14 - DP 12**


Vastgesteld door het college van hoofdingelanden bij besluit van 8 oktober 2008

Versie: 1.0

Status: definitief

Registratienummer: 08.24124

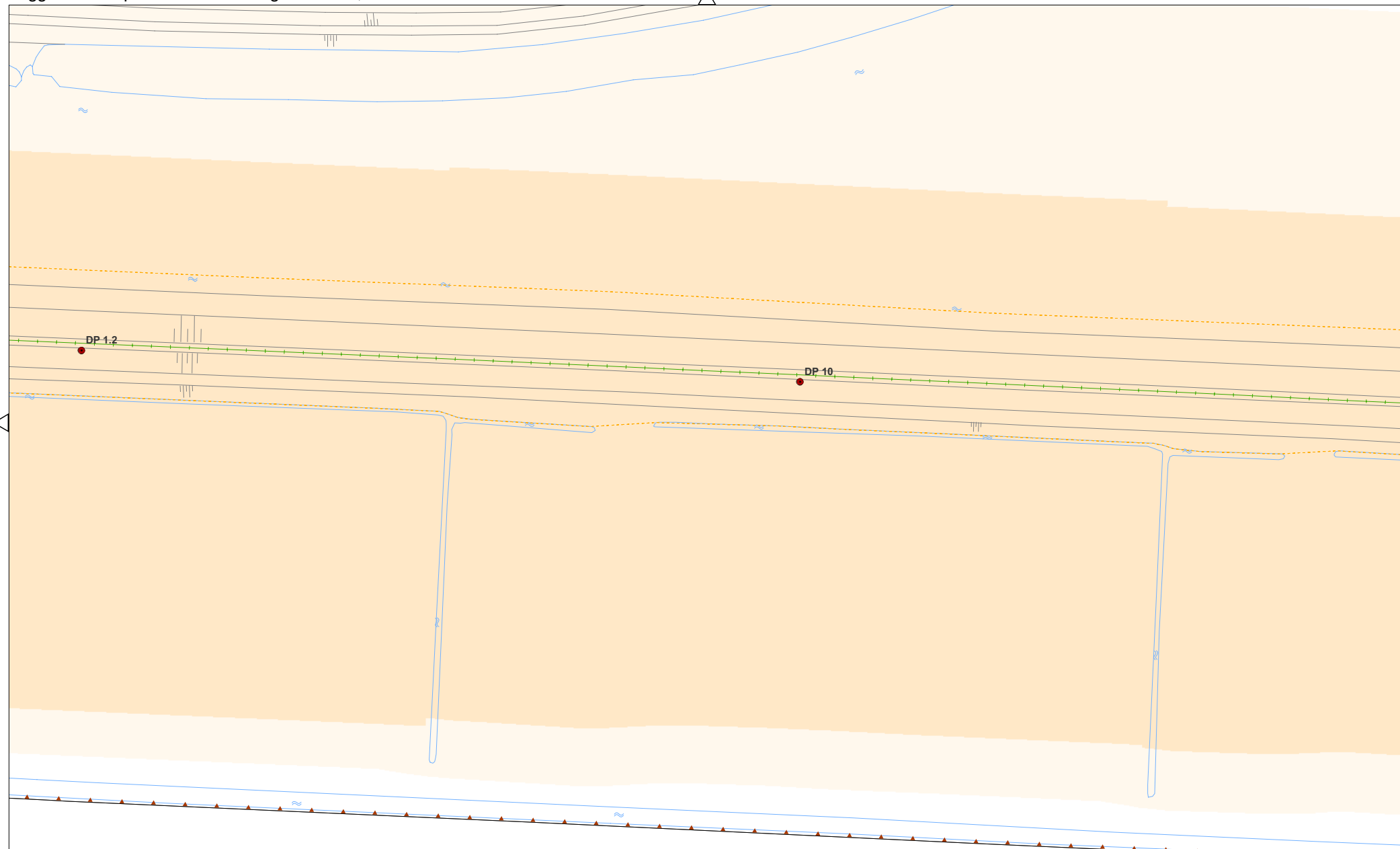
Formaat: A3



Schaal: 1:1.000

33

35



**Legenda** (Voor topografie zie algemene legenda)

- |  |                  |                      |  |
|--|------------------|----------------------|--|
| Dijkpaal   | Kernzone         | Overgangsconstructie | Eigendom HHNK  |
| Overige referentiepunten                             | Waterstaatswerk  | Damwand              | Onderhoudsplicht derden<br>binnen de eigendomsgrenzen van HHNK |
| Kunstwerk \ Leiding<br>door de prim.kering met KWnr. | Beschermingszone | Kademuur             | Vakgrens   |
| Referentielijn                                       | Keerwand         | Kwelscherm           | Maatgevende locatie  |



**Situatiekaart 34, Dijk 3, DP 12 - DP 10**


Vastgesteld door het college van hoofdingelanden bij besluit van 8 oktober 2008

Versie: 1.0

Status: definitief


Registratienummer: 08.24124

Formaat: A3



Schaal: 1:1.000





**Legenda** (Voor topografie zie algemene legenda)

- |  |                  |                          |  |
|--|------------------|--------------------------|--|
| ● Dijkpaal   | - - - - Kernzone | --- Overgangsconstructie | ▭ Eigendom HHNK  |
| ○ Overige referentiepunten                             | Waterstaatswerk  | ▲ Damwand                | ▨ Onderhoudsplicht derden<br>binnen de eigendomsgrenzen van HHNK |
| ■ Kunstwerk \ Leiding<br>door de prim.kering met KWnr. | Bescheringszone  | — Kademuur               | - - - Vakgrens   |
| — Referentielijn                                       | Keerwand         | ● Kwelscherm             | — Maatgevende locatie  |



**Situatiekaart 35, Dijk 3, DP 8 - DP 6**


Vastgesteld door het college van hoofdingelanden bij besluit van 8 oktober 2008

Versie: 1.0

Status: definitief

Registratienummer: 08.24124

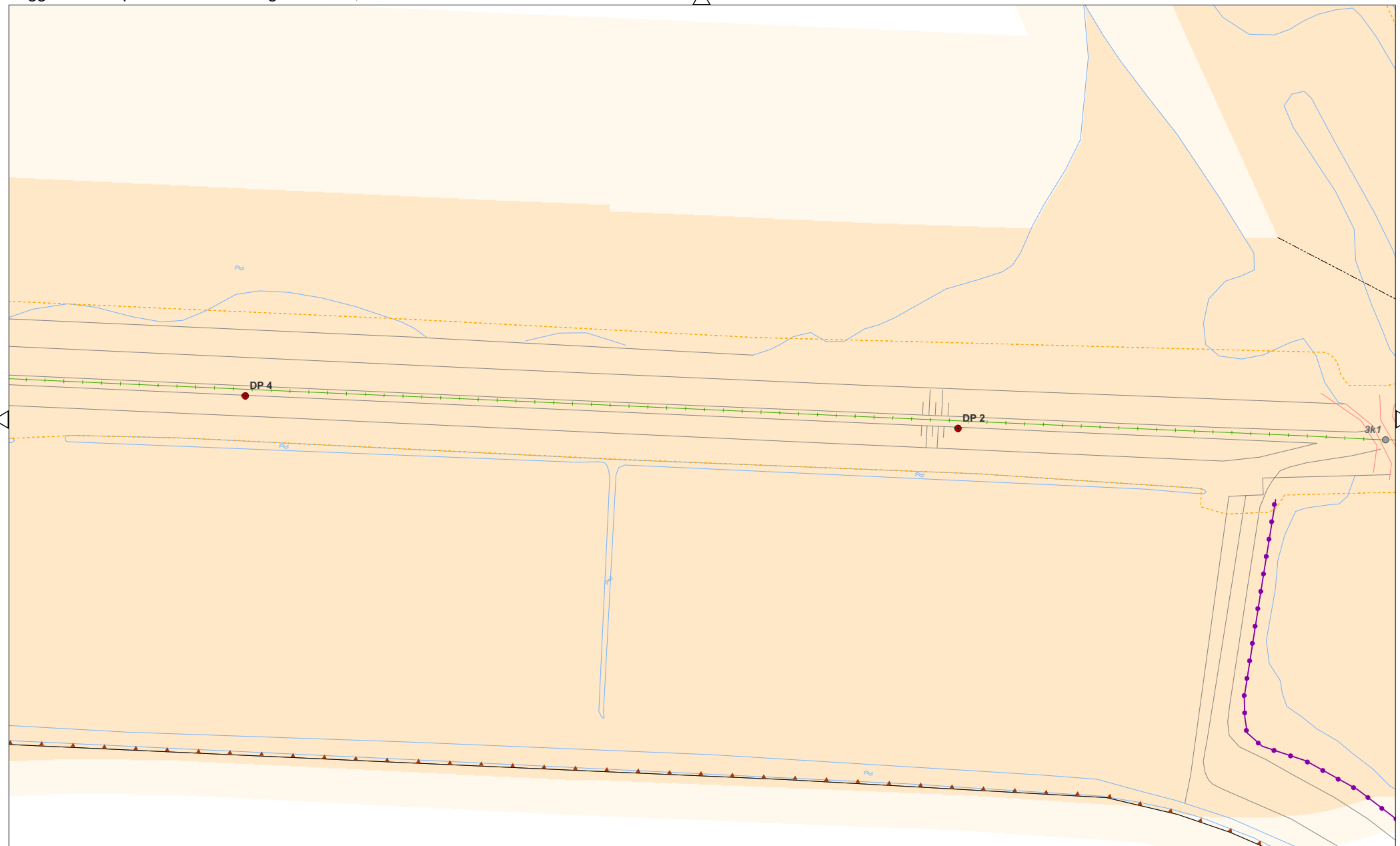
Formaat: A3



Schaal: 1:1.000

35

37



**Legenda** (Voor topografie zie algemene legenda)

- |  |                  |                          |  |
|--|------------------|--------------------------|--|
| ● Dijkpaal   | - - - Kernzone   | --- Overgangsconstructie | ▭ Eigendom HHNK  |
| ○ Overige referentiepunten                             | Waterstaatswerk  | ▬ Damwand                | ▨ Onderhoudsplicht derden<br>binnen de eigendomsgrenzen van HHNK |
| ■ Kunstwerk \ Leiding<br>door de prim.kering met KWnr. | Beschermingszone | ▬ Kademuur               | - - - Vakgrens   |
| —+— Referentielijn                                     | Keerwand         | ◆ Kwelscherm             | — Maatgevende locatie  |



**Situatiekaart 36, Dijk 3, DP 4 - DP 2**

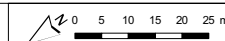
Vastgesteld door het college van hoofdingelanden bij besluit van 8 oktober 2008

Versie: 1.0

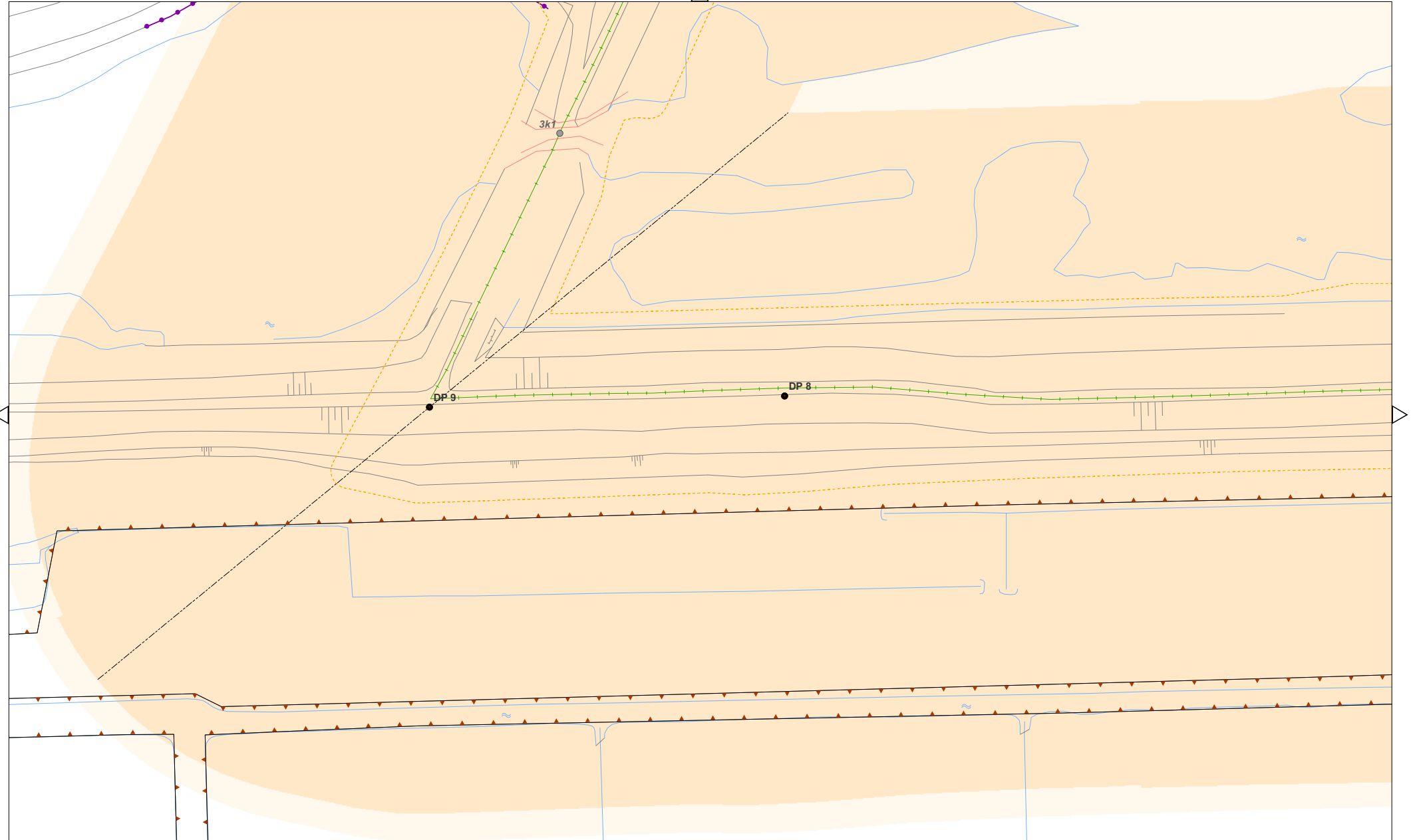
Status: definitief

Registratienummer: 08.24124

Formaat: A3



Schaal: 1:1.000



**Legenda** (Voor topografie zie algemene legenda)

- |  |                    |                          |  |
|--|--------------------|--------------------------|--|
| ● Dijkpaal   | --- Kernzone       | --- Overgangsconstructie | ▭ Eigendom HHNK  |
| ○ Overige referentiepunten                             | ■ Waterstaatswerk  | ▲ Damwand                | ▨ Onderhoudsplicht derden<br>binnen de eigendomsgrenzen van HHNK |
| ■ Kunstwerk \ Leiding<br>door de prim.kering met KWnr. | ■ Beschermingszone | ■ Kademuur               | --- Vakgrens   |
| --- Referentielijn                                     | ■ Keerwand         | ● Kwelscherm             | — Maatgevende locatie  |

Topografische ondergrond (c) Stichting GBKN Noord-Holland



**Situatiekaart 37, Dijk 5, DP 9 - DP 8**

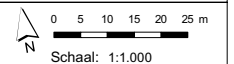
Vastgesteld door het college van hoofdingelanden bij besluit van 8 oktober 2008

Versie: 1.0

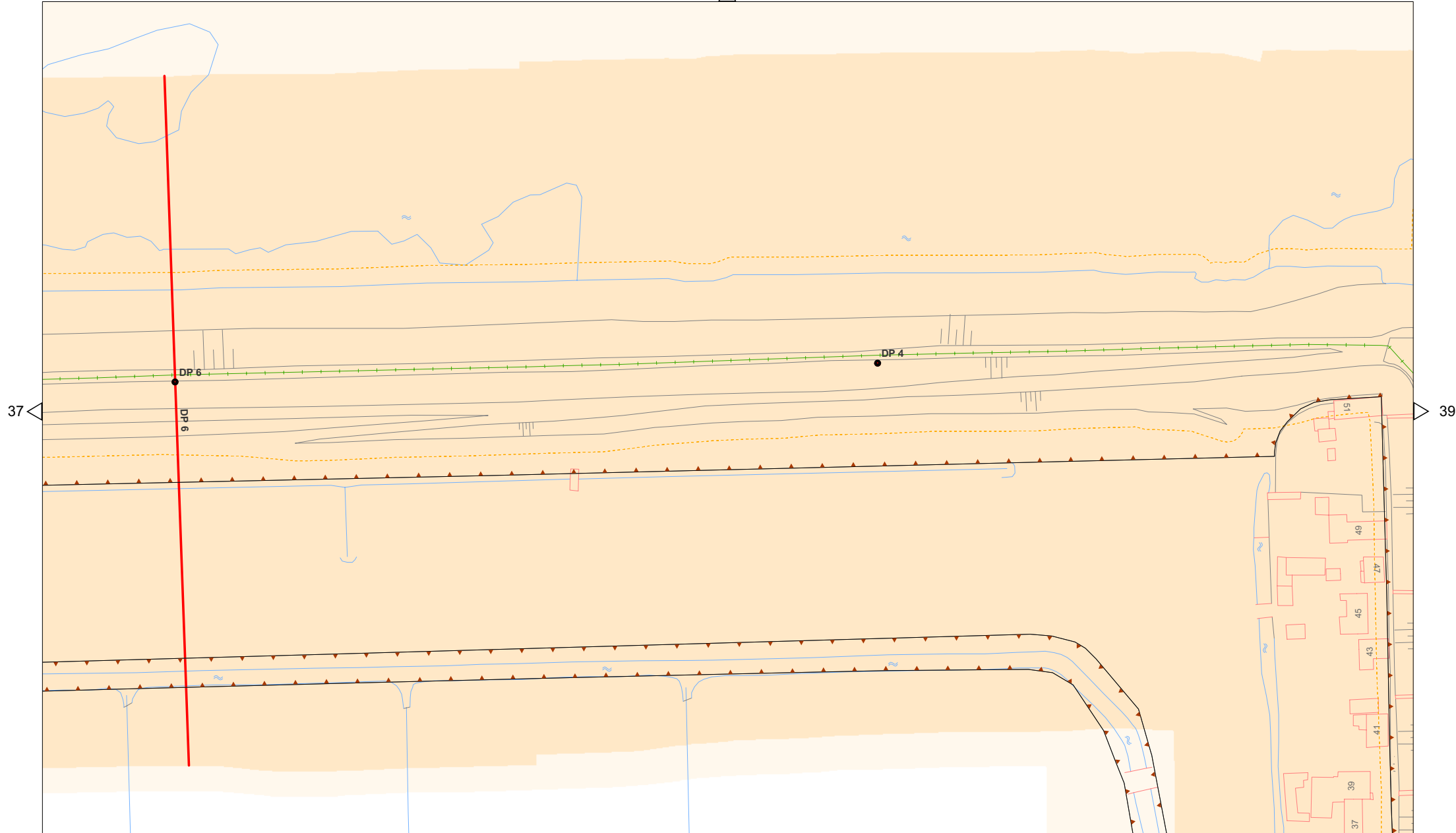
Status: definitief

Registratienummer: 08.24124

Formaat: A3



Schaal: 1:1.000



Legenda (Voor topografie zie algemene legenda)

- |  |                  |                          |  |
|--|------------------|--------------------------|--|
| ● Dijkpaal   | - - - Kernzone   | --- Overgangsconstructie | ▭ Eigendom HHNK  |
| ○ Overige referentiepunten                             | Waterstaatswerk  | ▲ Damwand                | ⋯ Onderhoudsplicht derden<br>binnen de eigendomsgrenzen van HHNK |
| ■ Kunstwerk \ Leiding<br>door de prim.kering met KWnr. | Beschermingszone | — Kademuur               | - - - Vakgrens   |
| — Referentielijn                                       | Keerwand         | ◆ Kwelscherm             | — Maatgevende locatie  |



Situatiekaart 38, Dijk 5, DP 6 - DP 4

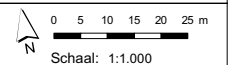
Vastgesteld door het college van hoofdingelanden bij besluit van 8 oktober 2008

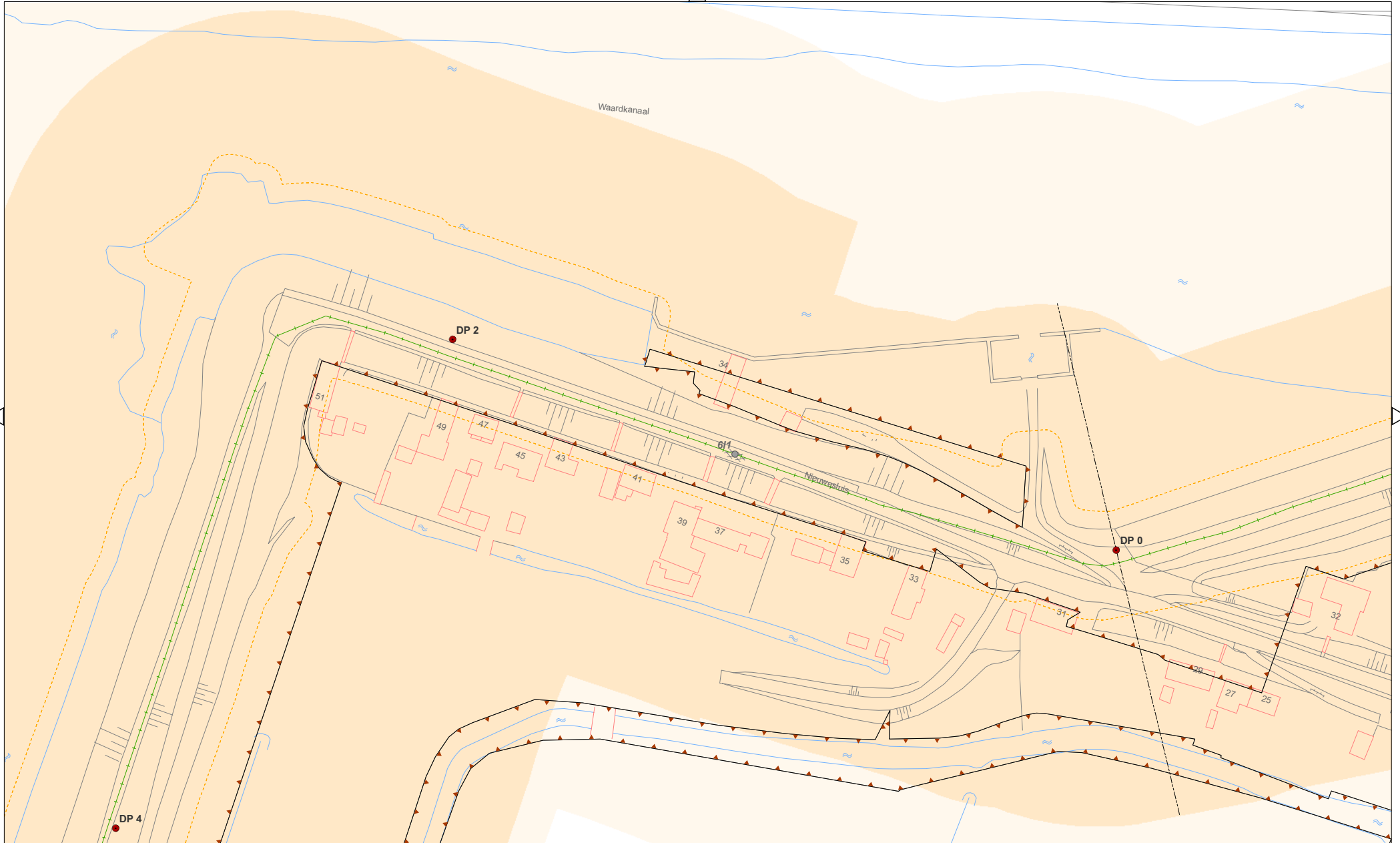
Versie: 1.0

Status: definitief

Registratienummer: 08.24124

Formaat: A3





**Legenda** (Voor topografie zie algemene legenda)

- |   |                  |                      |   |
|---|------------------|----------------------|---|
| Dijkpaal  | Kernzone         | Overgangsconstructie | Eigendom HHNK   |
| Overige referentiepunten                          | Waterstaatswerk  | Damwand              | Onderhoudsplicht derden binnen de eigendomsgrenzen van HHNK |
| Kunstwerk \ Leiding door de prim.kering met KWnr. | Beschermingszone | Kademuur             | Vakgrens  |
| Referentielijn                                    | Keerwand         | Kwelscherm           | Maatgevende locatie   |



**Situatiekaart 39, Dijk 6, DP 2 - DP 0**


Vastgesteld door het college van hoofdingelanden bij besluit van 8 oktober 2008

Versie: 1.0


Status: definitief

Registratienummer: 08.24124

Formaat: A3



Schaal: 1:1.000



Legenda (Voor topografie zie algemene legenda)

- |  |                  |                          |  |
|--|------------------|--------------------------|--|
| ● Dijkpaal   | --- Kernzone     | --- Overgangsconstructie | ▭ Eigendom HHNK  |
| ○ Overige referentiepunten                             | Waterstaatswerk  | --- Damwand              | ▨ Onderhoudsplicht derden<br>binnen de eigendomsgrenzen van HHNK |
| ■ Kunstwerk \ Leiding<br>door de prim.kering met KWnr. | Beschermingszone | --- Kademuur             | --- Vakgrens   |
| --- Referentielijn                                     | Keerwand         | --- Kwelscherm           | --- Maatgevende locatie  |



**Situatiekaart 40, Dijk 7, DP 2 - DP 4**

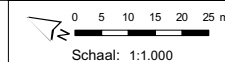
Vastgesteld door het college van hoofdingelanden bij besluit van 8 oktober 2008

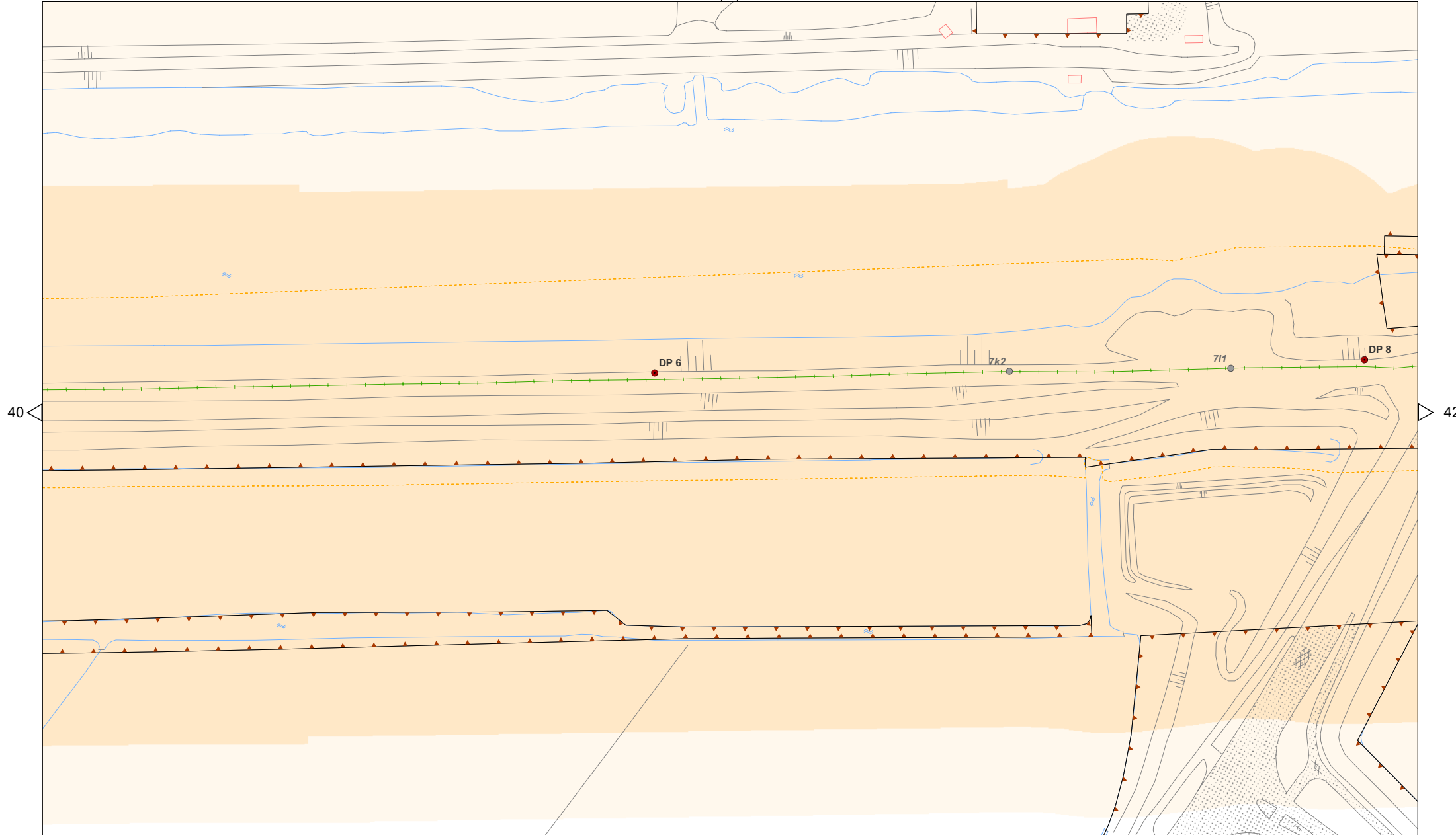
Versie: 1.0

Status: definitief

Registratienummer: 08.24124

Formaat: A3





**Legenda** (Voor topografie zie algemene legenda)

- |  |                    |                          |  |
|--|--------------------|--------------------------|--|
| ● Dijkpaal   | - - - Kernzone     | --- Overgangsconstructie | ▭ Eigendom HHNK  |
| ○ Overige referentiepunten                             | ■ Waterstaatswerk  | ▬ Damwand                | ▨ Onderhoudsplicht derden<br>binnen de eigendomsgrenzen van HHNK |
| ■ Kunstwerk \ Leiding<br>door de prim.kering met KWnr. | ■ Beschermingszone | ▬ Kademuur               | --- Vakgrens   |
| --- Referentielijn                                     | ▬ Keerwand         | ▬ Kwelscherm             | — Maatgevende locatie  |



**Situatiekaart 41, Dijk 7, DP 6 - DP 8**


Vastgesteld door het college van hoofdingelanden bij besluit van 8 oktober 2008

Versie: 1.0

Status: definitief

Registratienummer: 08.24124

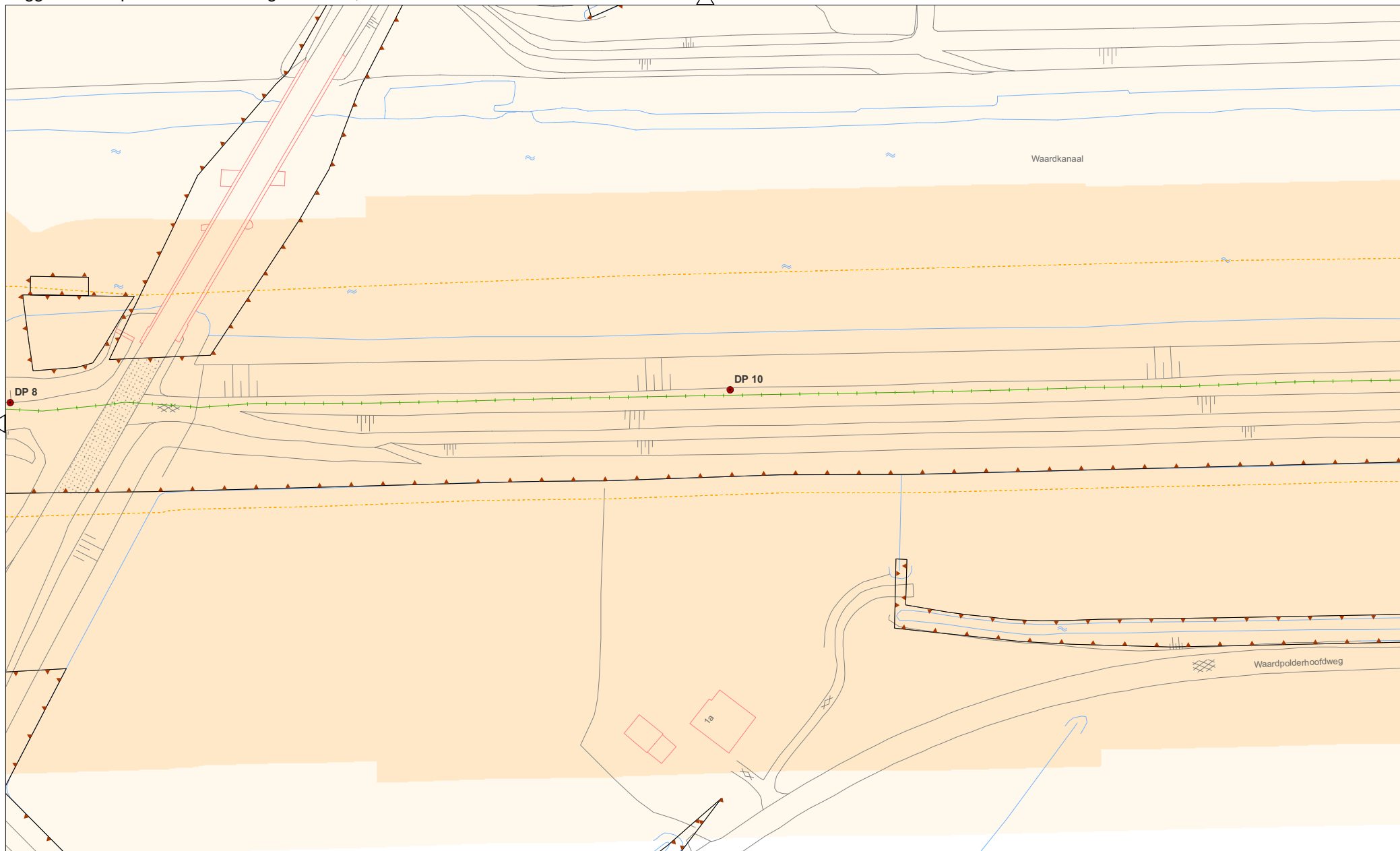
Formaat: A3



Schaal: 1:1.000

41

43



**Legenda** (Voor topografie zie algemene legenda)

- |  |                  |                          |  |
|--|------------------|--------------------------|--|
| ● Dijkpaal   | - - - Kernzone   | --- Overgangsconstructie | ▭ Eigendom HHNK  |
| ● Overige referentiepunten                             | Waterstaatswerk  | ▬ Damwand                | ▨ Onderhoudsplicht derden<br>binnen de eigendomsgrenzen van HHNK |
| ■ Kunstwerk \ Leiding<br>door de prim.kering met KWnr. | Beschermingszone | ▬ Kademuur               | - - - Vakgrens   |
| — Referentielijn                                       | Keerwand         | ▬ Kwelscherm             | — Maatgevende locatie  |



**Situatiekaart 42, Dijk 7, DP 8 - DP 10**


Vastgesteld door het college van hoofdingelanden bij besluit van 8 oktober 2008

Versie: 1.0

Status: definitief

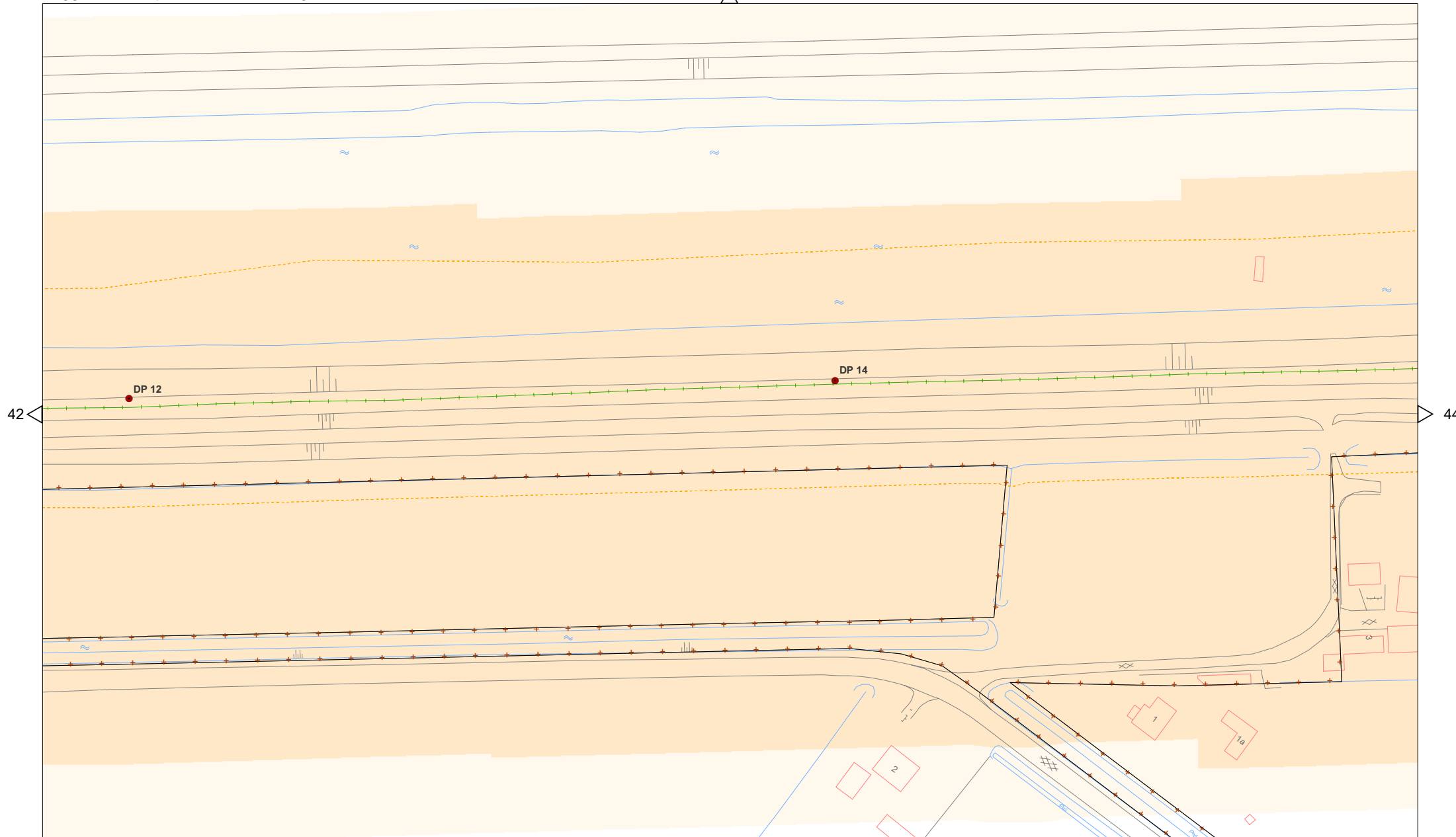
Registratienummer: 08.24124

Formaat: A3



Schaal: 1:1.000





Legenda (Voor topografie zie algemene legenda)

- |  |                  |                            |  |
|--|------------------|----------------------------|--|
| ● Dijkpaal   | - - - - Kernzone | ----- Overgangsconstructie | ▭ Eigendom HHNK  |
| ○ Overige referentiepunten                             | Waterstaatswerk  | 4444 Damwand               | ⋯ Onderhoudsplicht derden<br>binnen de eigendomsgrenzen van HHNK |
| ■ Kunstwerk \ Leiding<br>door de prim.kering met KWnr. | Beschermingszone | — Kademuur                 | - - - - Vakgrens   |
| — Referentielijn                                       | Keerwand         | ● Kwelscherm               | — Maatgevende locatie  |



Situatiekaart 43, Dijk 7, DP 12 - DP 14


Vastgesteld door het college van hoofdingelanden bij besluit van 8 oktober 2008

Versie: 1.0


Status: definitief

Registratienummer: 08.24124

Formaat: A3



Schaal: 1:1.000



**Legenda** (Voor topografie zie algemene legenda)

- |  |                  |                          |  |
|--|------------------|--------------------------|--|
| ● Dijkpaal   | - - - Kernzone   | --- Overgangsconstructie | ▭ Eigendom HHNK  |
| ○ Overige referentiepunten                             | Waterstaatswerk  | ▬ Damwand                | ▨ Onderhoudsplicht derden<br>binnen de eigendomsgrenzen van HHNK |
| ■ Kunstwerk \ Leiding<br>door de prim.kering met KWnr. | Beschermingszone | ▬ Kademuur               | - - - Vakgrens   |
| — Referentielijn                                       | Keerwand         | ▬ Kwelscherm             | — Maatgevende locatie  |



**Situatiekaart 44, Dijk 7, DP 16 - DP 18**

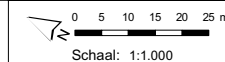
Vastgesteld door het college van hoofdingelanden bij besluit van 8 oktober 2008


Versie: 1.0

Status: definitief

Registratienummer: 08.24124

Formaat: A3





**Legenda** (Voor topografie zie algemene legenda)

- |  |                  |                          |  |
|--|------------------|--------------------------|--|
| ● Dijkpaal   | - - - Kernzone   | --- Overgangsconstructie | ▭ Eigendom HHNK  |
| ○ Overige referentiepunten                             | Waterstaatswerk  | ▬ Damwand                | ▨ Onderhoudsplicht derden<br>binnen de eigendomsgrenzen van HHNK |
| ■ Kunstwerk \ Leiding<br>door de prim.kering met KWnr. | Beschermingszone | ▬ Kademuur               | - - - Vakgrens   |
| — Referentielijn                                       | Keerwand         | ▬ Kwelschermer           | — Maatgevende locatie  |



**Situatiekaart 45, Dijk 7, DP 20 - DP 22**

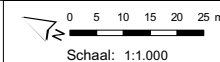
Vastgesteld door het college van hoofdingelanden bij besluit van 8 oktober 2008


Versie: 1.0

Status: definitief

Registratienummer: 08.24124

Formaat: A3





Legenda (Voor topografie zie algemene legenda)

- |  |                 |                        |  |
|--|-----------------|------------------------|--|
| ● Dijkpaal   | - - - Kernzone  | — Overgangsconstructie | ▭ Eigendom HHNK  |
| ● Overige referentiepunten                             | Waterstaatswerk | — Damwand              | ▨ Onderhoudsplicht derden<br>binnen de eigendomsgrenzen van HHNK |
| ■ Kunstwerk \ Leiding<br>door de prim.kering met KWnr. | Bescheringszone | — Kademuur             | - - - Vakgrens   |
| — Referentielijn                                       | Keerwand        | — Kwelscherm           | — Maatgevende locatie  |



Situatiekaart 46, Dijk 7, DP 24 - DP 26

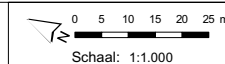
Vastgesteld door het college van hoofdingelanden bij besluit van 8 oktober 2008

Versie: 1.0

Status: definitief

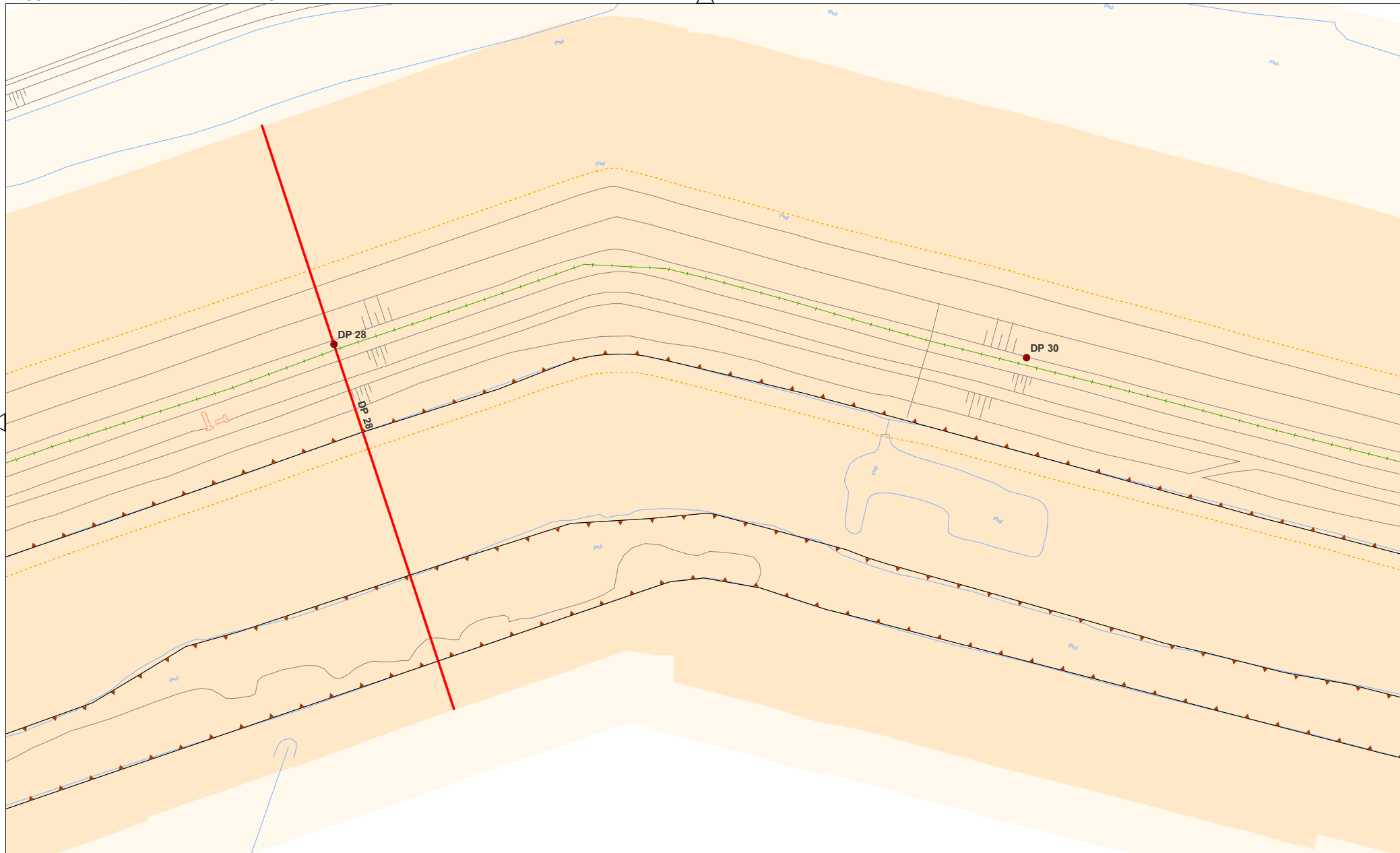
Registratienummer: 08.24124

Formaat: A3



46

48



**Legenda** (Voor topografie zie algemene legenda)

- |  |                    |                          |  |
|--|--------------------|--------------------------|--|
| ● Dijkpaal   | --- Kernzone       | --- Overgangsconstructie | ▭ Eigendom HHNK  |
| ○ Overige referentiepunten                             | ■ Waterstaatswerk  | ■ Damwand                | ▨ Onderhoudsplicht derden<br>binnen de eigendomsgrenzen van HHNK |
| ■ Kunstwerk \ Leiding<br>door de prim.kering met KWnr. | ■ Beschermingszone | ■ Kademuur               | --- Vakgrens   |
| --- Referentielijn                                     | ■ Keerwand         | ■ Kwelscherm             | — Maatgevende locatie  |

Topografische ondergrond (c) Stichting GBKN Noord-Holland



**Situatiekaart 47, Dijk 7, DP 28 - DP 30**


Vastgesteld door het college van hoofdingelanden bij besluit van 8 oktober 2008

Versie: 1.0

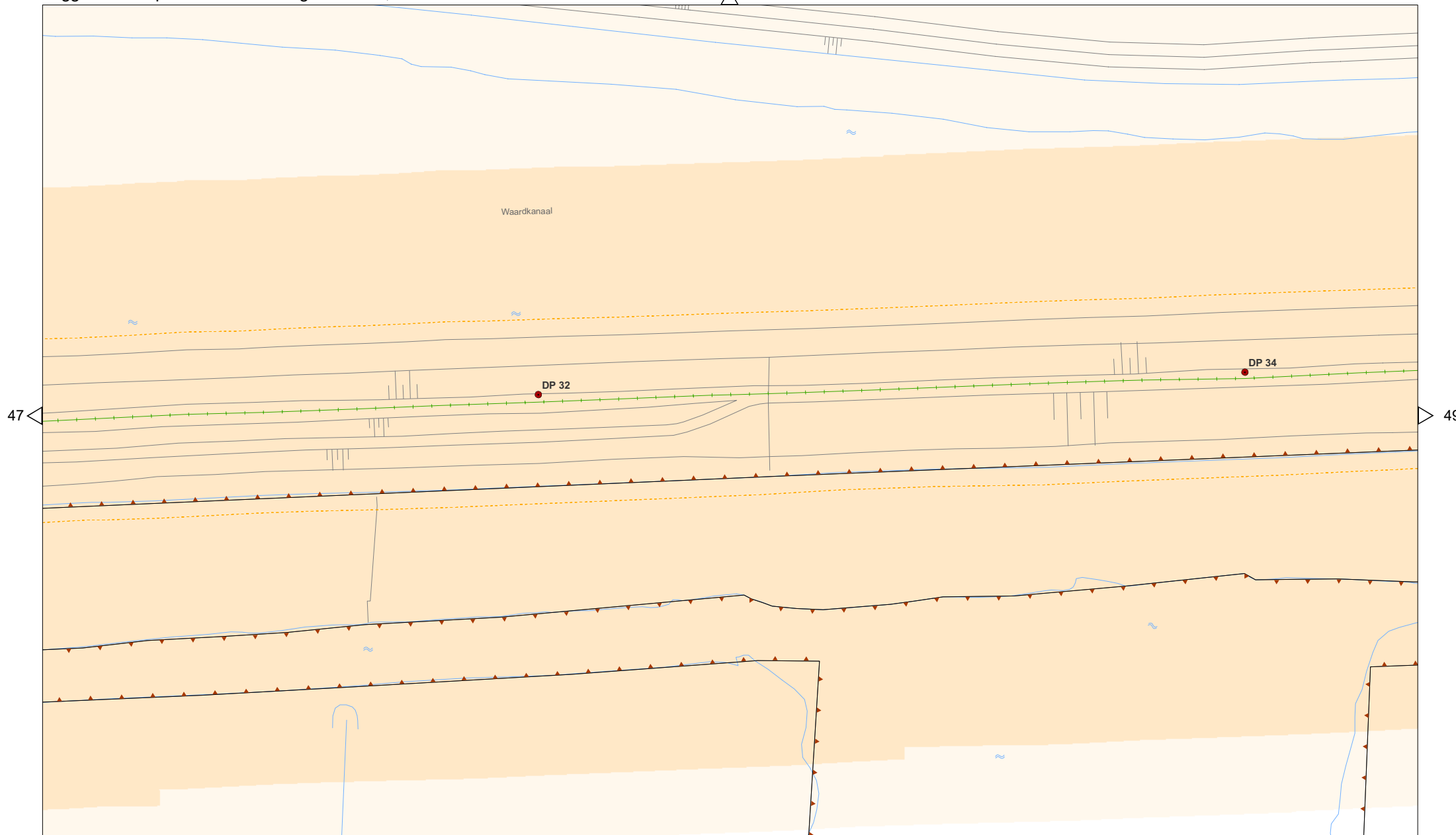
Status: definitief

Registratienummer: 08.24124

Formaat: A3



Schaal: 1:1.000



Legenda (Voor topografie zie algemene legenda)

- |  |                    |                          |  |
|--|--------------------|--------------------------|--|
| ● Dijkpaal   | - - - Kernzone     | --- Overgangsconstructie | ▭ Eigendom HHNK  |
| ○ Overige referentiepunten                             | Waterstaatswerk    | ▲ Damwand                | ⋯ Onderhoudsplicht derden<br>binnen de eigendomsgrenzen van HHNK |
| ■ Kunstwerk \ Leiding<br>door de prim.kering met KWnr. | Bescherminingszone | — Kademuur               | - - - Vakgrens   |
| — Referentielijn                                       | Keerwand           | ● Kwelscherm             | — Maatgevende locatie  |



Situatiekaart 48, Dijk 7, DP 32 - DP 34


Vastgesteld door het college van hoofdingelanden bij besluit van 8 oktober 2008

Versie: 1.0

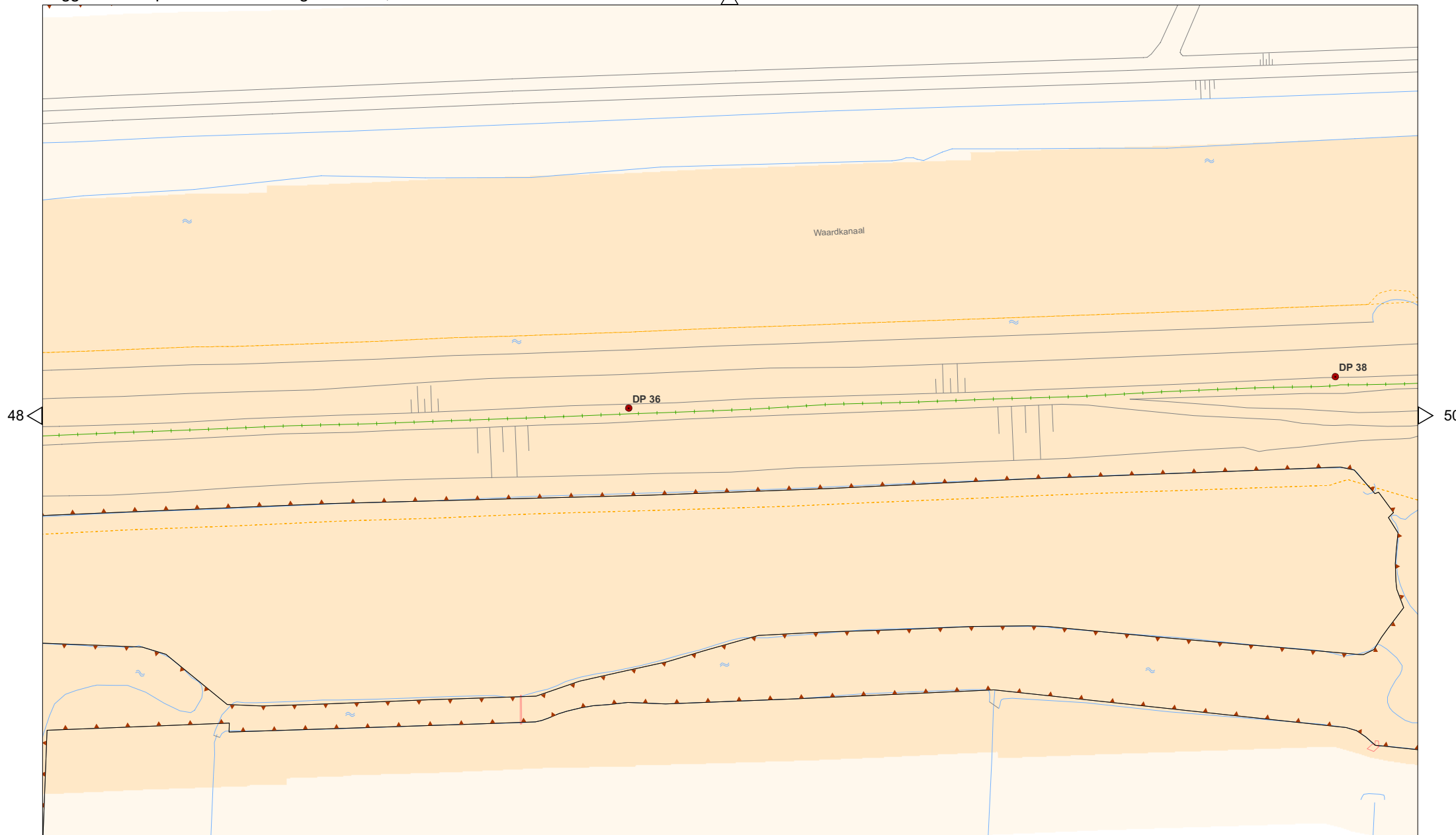
Status: definitief

Registratienummer: 08.24124

Formaat: A3



Schaal: 1:1.000



Legenda (Voor topografie zie algemene legenda)

- |   |                 |                      |   |
|---|-----------------|----------------------|---|
| Dijkpaal  | Kernzone        | Overgangsconstructie | Eigendom HHNK   |
| Overige referentiepunten                          | Waterstaatswerk | Damwand              | Onderhoudsplicht derden binnen de eigendomsgrenzen van HHNK |
| Kunstwerk \ Leiding door de prim.kering met KWnr. | Bescheringszone | Kademuur             | Vakgrens  |
| Referentielijn                                    | Keerwand        | Kwelscherm           | Maatgevende locatie   |



Situatiekaart 49, Dijk 7, DP 36 - DP 38


Vastgesteld door het college van hoofdingelanden bij besluit van 8 oktober 2008

Versie: 1.0

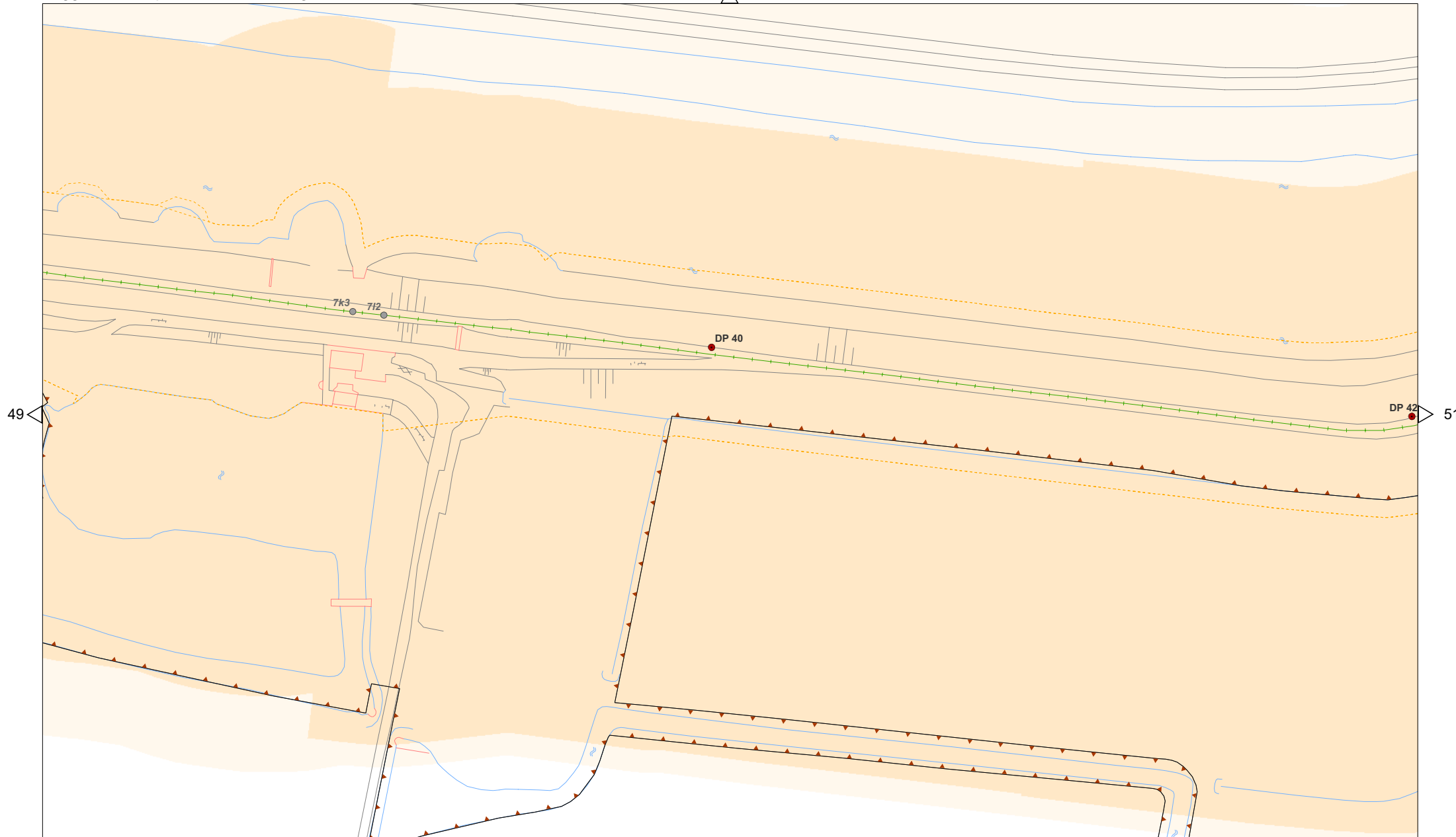
Status: definitief

Registratienummer: 08.24124

Formaat: A3



Schaal: 1:1.000



Legenda (Voor topografie zie algemene legenda)

- |  |                    |                          |  |
|--|--------------------|--------------------------|--|
| ● Dijkpaal   | --- Kernzone       | --- Overgangsconstructie | ▭ Eigendom HHNK  |
| ○ Overige referentiepunten                             | ■ Waterstaatswerk  | ■ Damwand                | ⋯ Onderhoudsplicht derden<br>binnen de eigendomsgrenzen van HHNK |
| ■ Kunstwerk \ Leiding<br>door de prim.kering met KWnr. | ■ Beschermingszone | ■ Kademuur               | --- Vakgrens   |
| --- Referentielijn                                     | ■ Keerwand         | ■ Kwelscherm             | — Maatgevende locatie  |



Situatiekaart 50, Dijk 7, DP 40 - DP 42

Vastgesteld door het college van hoofdingelanden bij besluit van 8 oktober 2008

Versie: 1.0

Status: definitief

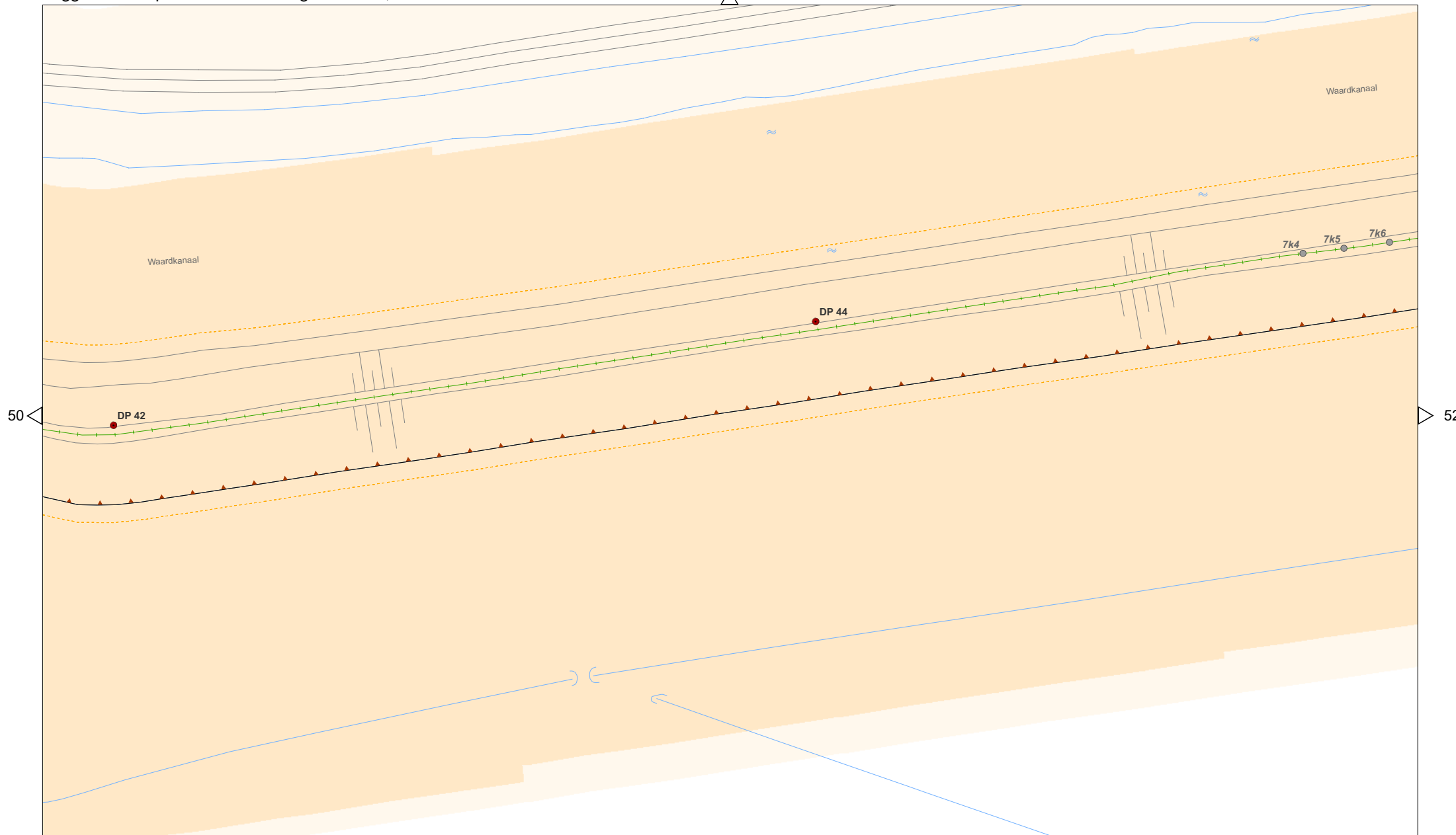
Registratienummer: 08.24124

Formaat: A3



Schaal: 1:1.000





**Legenda** (Voor topografie zie algemene legenda)

- |  |                 |                        |  |
|--|-----------------|------------------------|--|
| ● Dijkpaal   | - - - Kernzone  | — Overgangsconstructie | ▭ Eigendom HHNK  |
| ○ Overige referentiepunten                             | Waterstaatswerk | — Damwand              | ▨ Onderhoudsplicht derden<br>binnen de eigendomsgrenzen van HHNK |
| ■ Kunstwerk \ Leiding<br>door de prim.kering met KWnr. | Bescheringszone | — Kademuur             | - - - Vakgrens   |
| —+— Referentielijn                                     | Keerwand        | — Kwelscherm           | — Maatgevende locatie  |

Topografische ondergrond (c) Stichting GBKN Noord-Holland



**Situatiekaart 51, Dijk 7, DP 42 - DP 44**

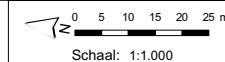
Vastgesteld door het college van hoofdingelanden bij besluit van 8 oktober 2008

Versie: 1.0

Status: definitief

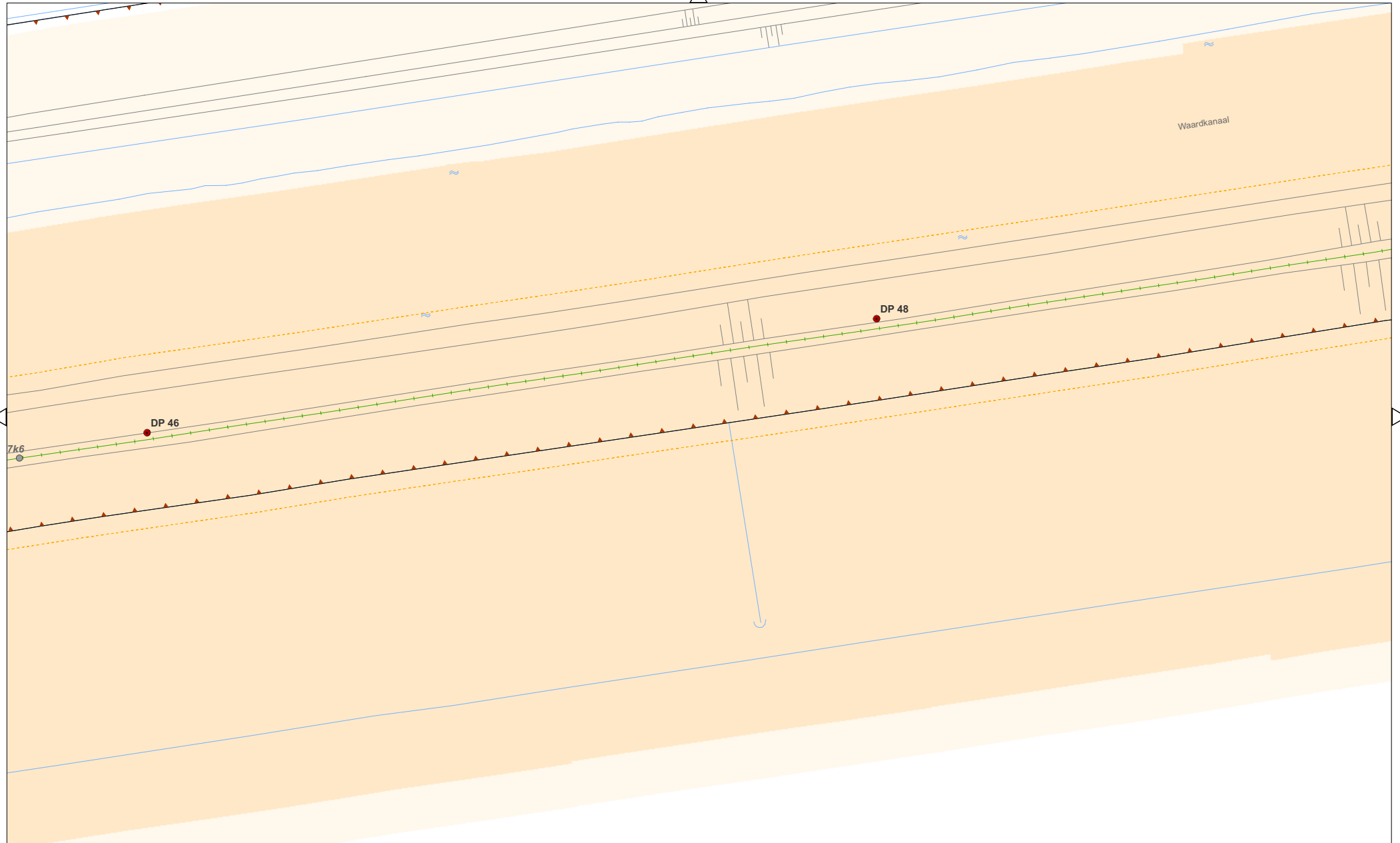
Registratienummer: 08.24124

Formaat: A3



51

53



Legenda (Voor topografie zie algemene legenda)

- |   |                  |                      |   |
|---|------------------|----------------------|---|
| Dijkpaal  | Kernzone         | Overgangsconstructie | Eigendom HHNK   |
| Overige referentiepunten                          | Waterstaatswerk  | Damwand              | Onderhoudsplicht derden binnen de eigendomsgrenzen van HHNK |
| Kunstwerk \ Leiding door de prim.kering met KWnr. | Beschermingszone | Kademuur             | Vakgrens  |
| Referentielijn                                    | Keerwand         | Kwelscherm           | Maatgevende locatie   |

Topografische ondergrond (c) Stichting GBKN Noord-Holland



Situatiekaart 52, Dijk 7, DP 46 - DP 48

Vastgesteld door het college van hoofdingelanden bij besluit van 8 oktober 2008

Versie: 1.0

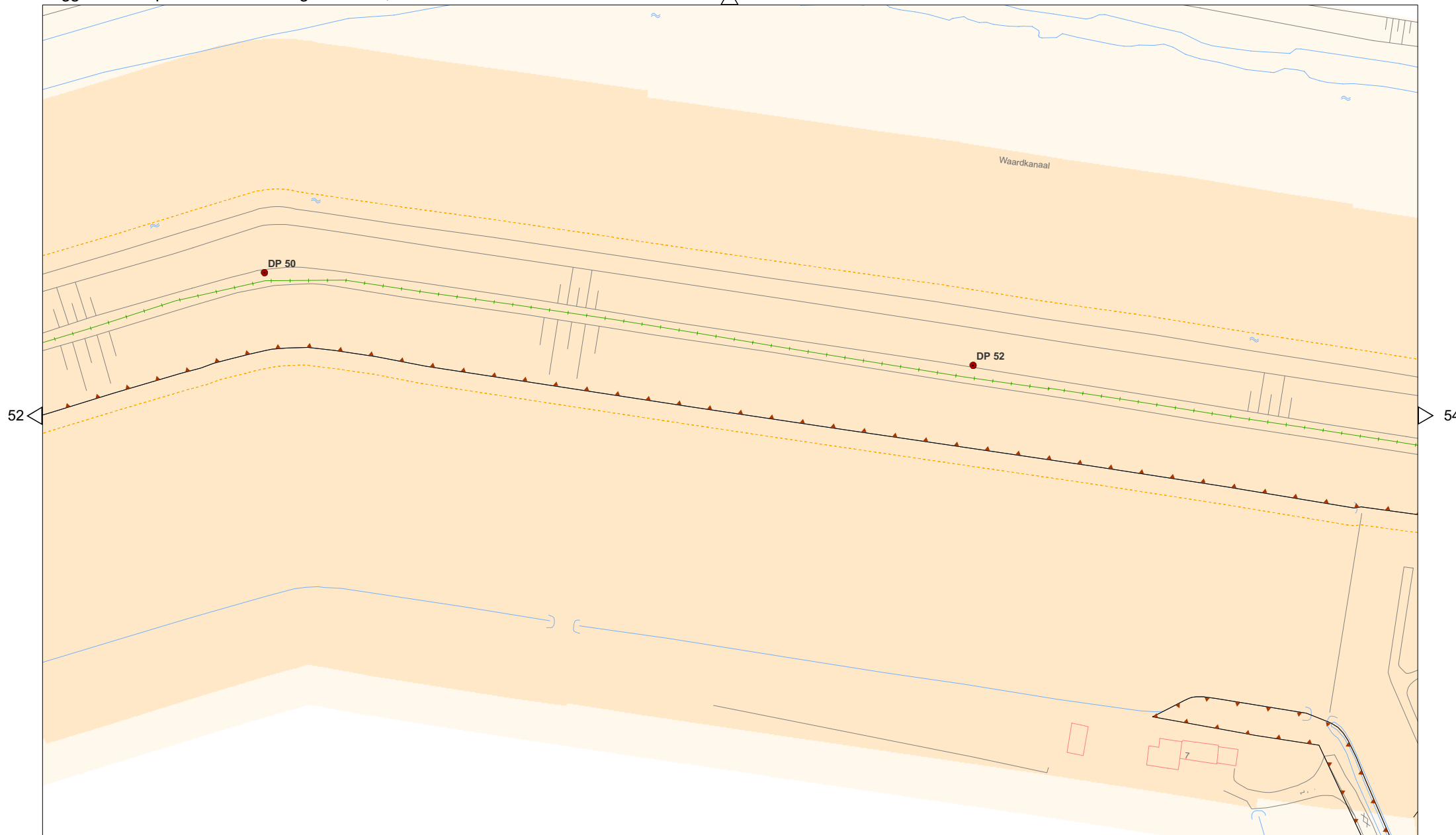
Status: definitief

Registratienummer: 08.24124

Formaat: A3



Schaal: 1:1.000



Legenda (Voor topografie zie algemene legenda)

- |  |                   |                          |  |
|--|-------------------|--------------------------|--|
| ● Dijkpaal   | --- Kernzone      | --- Overgangsconstructie | ▭ Eigendom HHNK  |
| ○ Overige referentiepunten                             | ■ Waterstaatswerk | ▲ Damwand                | ▨ Onderhoudsplicht derden<br>binnen de eigendomsgrenzen van HHNK |
| ■ Kunstwerk \ Leiding<br>door de prim.kering met KWnr. | ■ Bescheringszone | — Kademuur               | --- Vakgrens   |
| — Referentielijn                                       | — Keerwand        | — Kwelscherm             | — Maatgevende locatie  |

Topografische ondergrond (c) Stichting GBKN Noord-Holland



Situatiekaart 53, Dijk 7, DP 50 - DP 52

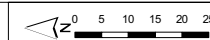
Vastgesteld door het college van hoofdingelanden bij besluit van 8 oktober 2008

Versie: 1.0

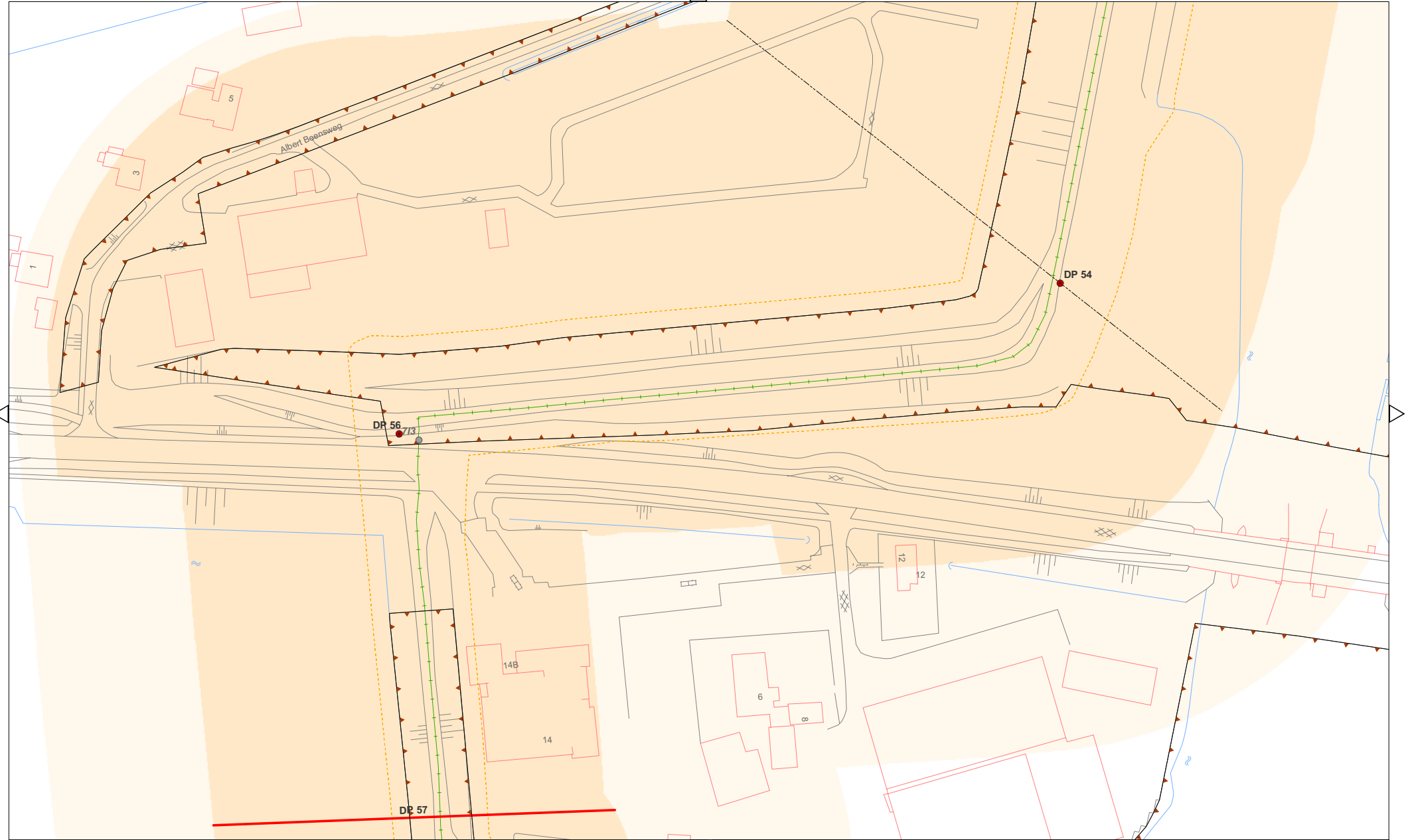
Status: definitief

Registratienummer: 08.24124

Formaat: A3



Schaal: 1:1.000



**Legenda** (Voor topografie zie algemene legenda)

- |  |                    |                          |  |
|--|--------------------|--------------------------|--|
| ● Dijkpaal   | --- Kernzone       | --- Overgangsconstructie | ▭ Eigendom HHNK  |
| ● Overige referentiepunten                             | ■ Waterstaatswerk  | ■ Damwand                | ▨ Onderhoudsplicht derden<br>binnen de eigendomsgrenzen van HHNK |
| ■ Kunstwerk \ Leiding<br>door de prim.kering met KWnr. | ■ Beschermingszone | ■ Kademuur               | --- Vakgrens   |
| --- Referentielijn                                     | ■ Keerwand         | ■ Kwelscherm             | — Maatgevende locatie  |

Topografische ondergrond (c) Stichting GBKN Noord-Holland



**Situatiekaart 54, Dijk 7, DP 54 - DP 56**

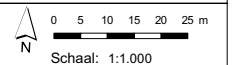
Vastgesteld door het college van hoofdingelanden bij besluit van 8 oktober 2008

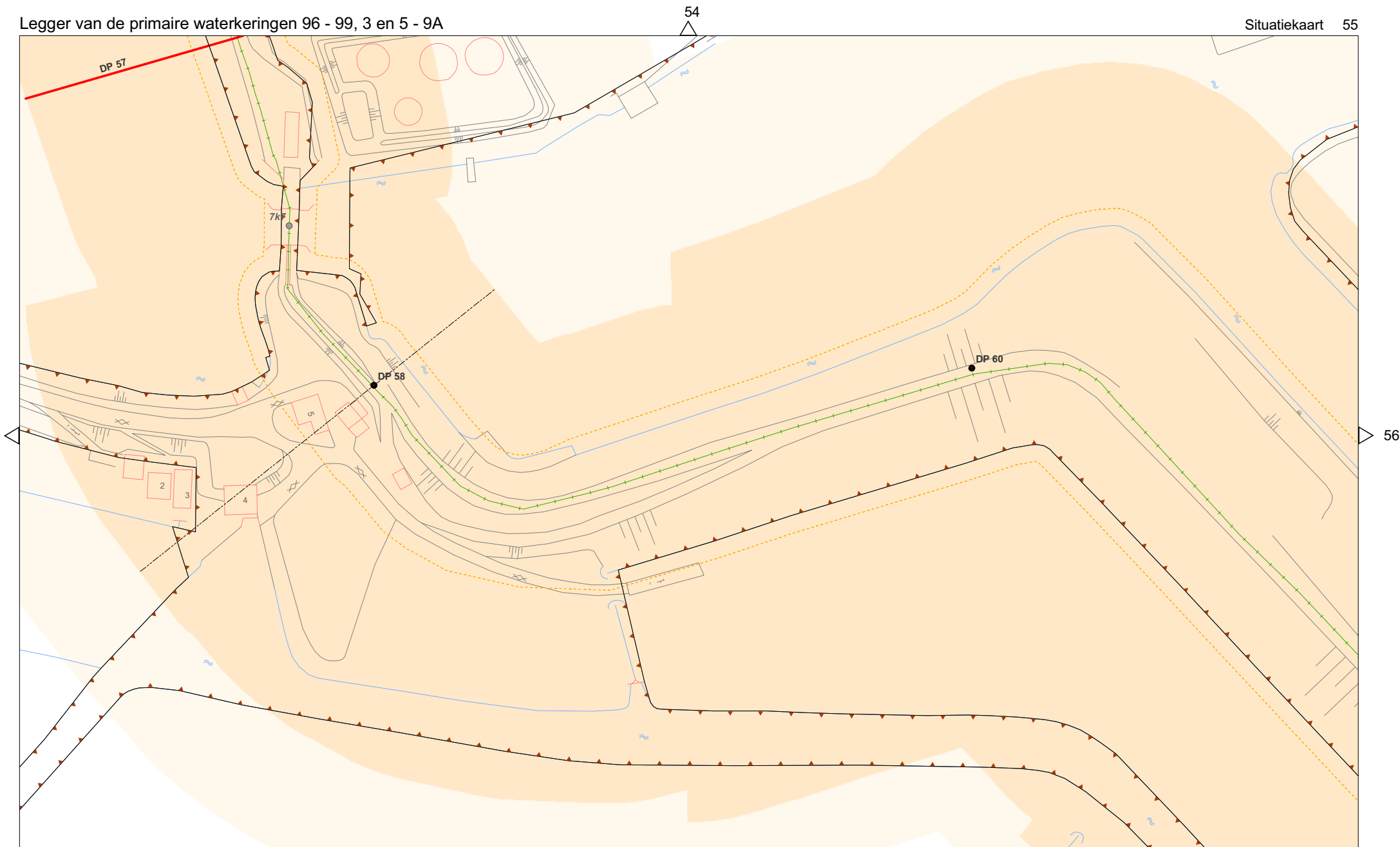
Versie: 1.0

Status: definitief

Registratienummer: 08.24124

Formaat: A3





**Legenda** (Voor topografie zie algemene legenda)

- |  |                    |                          |  |
|--|--------------------|--------------------------|--|
| ● Dijkpaal   | --- Kernzone       | --- Overgangsconstructie | ▭ Eigendom HHNK  |
| ○ Overige referentiepunten                             | ■ Waterstaatswerk  | ▬ Damwand                | ⋯ Onderhoudsplicht derden<br>binnen de eigendomsgrenzen van HHNK |
| ■ Kunstwerk \ Leiding<br>door de prim.kering met KWnr. | ■ Beschermingszone | ▬ Kademuur               | --- Vakgrens   |
| --- Referentielijn                                     | ▬ Keerwand         | ▬ Kwelscherm             | — Maatgevende locatie  |



**Situatiekaart 55, Dijk 8, DP 58 - DP 60**

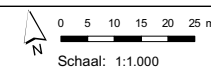
Vastgesteld door het college van hoofdingelanden bij besluit van 8 oktober 2008

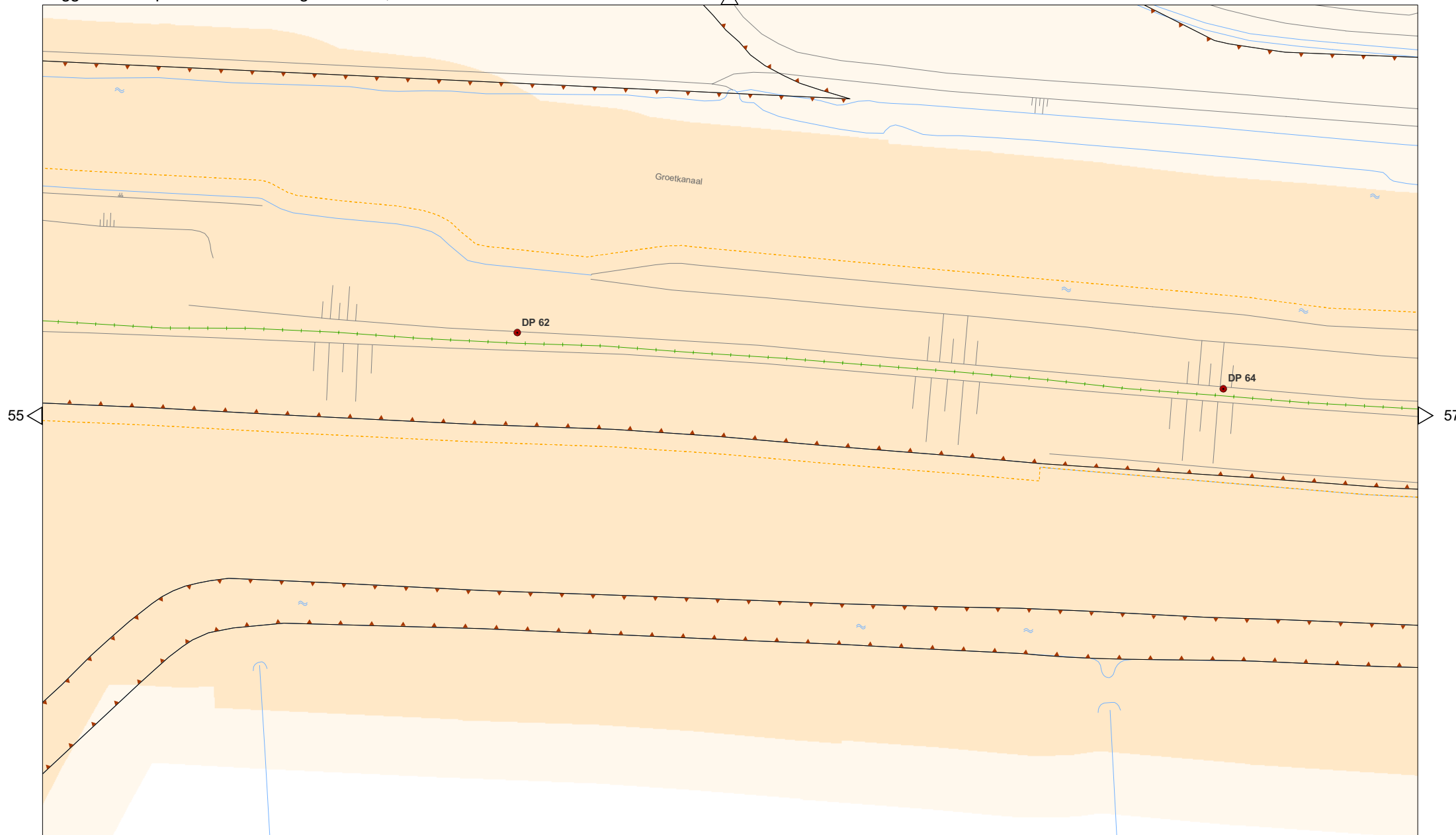
Versie: 1.0

Status: definitief

Registratienummer: 08.24124

Formaat: A3





Legenda (Voor topografie zie algemene legenda)

- |  |                    |                          |  |
|--|--------------------|--------------------------|--|
| ● Dijkpaal   | --- Kernzone       | --- Overgangsconstructie | ▭ Eigendom HHNK  |
| ○ Overige referentiepunten                             | ■ Waterstaatswerk  | ■ Damwand                | ▨ Onderhoudsplicht derden<br>binnen de eigendomsgrenzen van HHNK |
| ■ Kunstwerk \ Leiding<br>door de prim.kering met KWnr. | ■ Beschermingszone | ■ Kademuur               | --- Vakgrens   |
| --- Referentielijn                                     | ■ Keerwand         | ■ Kwelscherm             | — Maatgevende locatie  |

Topografische ondergrond (c) Stichting GBKN Noord-Holland



Situatiekaart 56, Dijk 8, DP 62 - DP 64

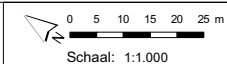
Vastgesteld door het college van hoofdingelanden bij besluit van 8 oktober 2008

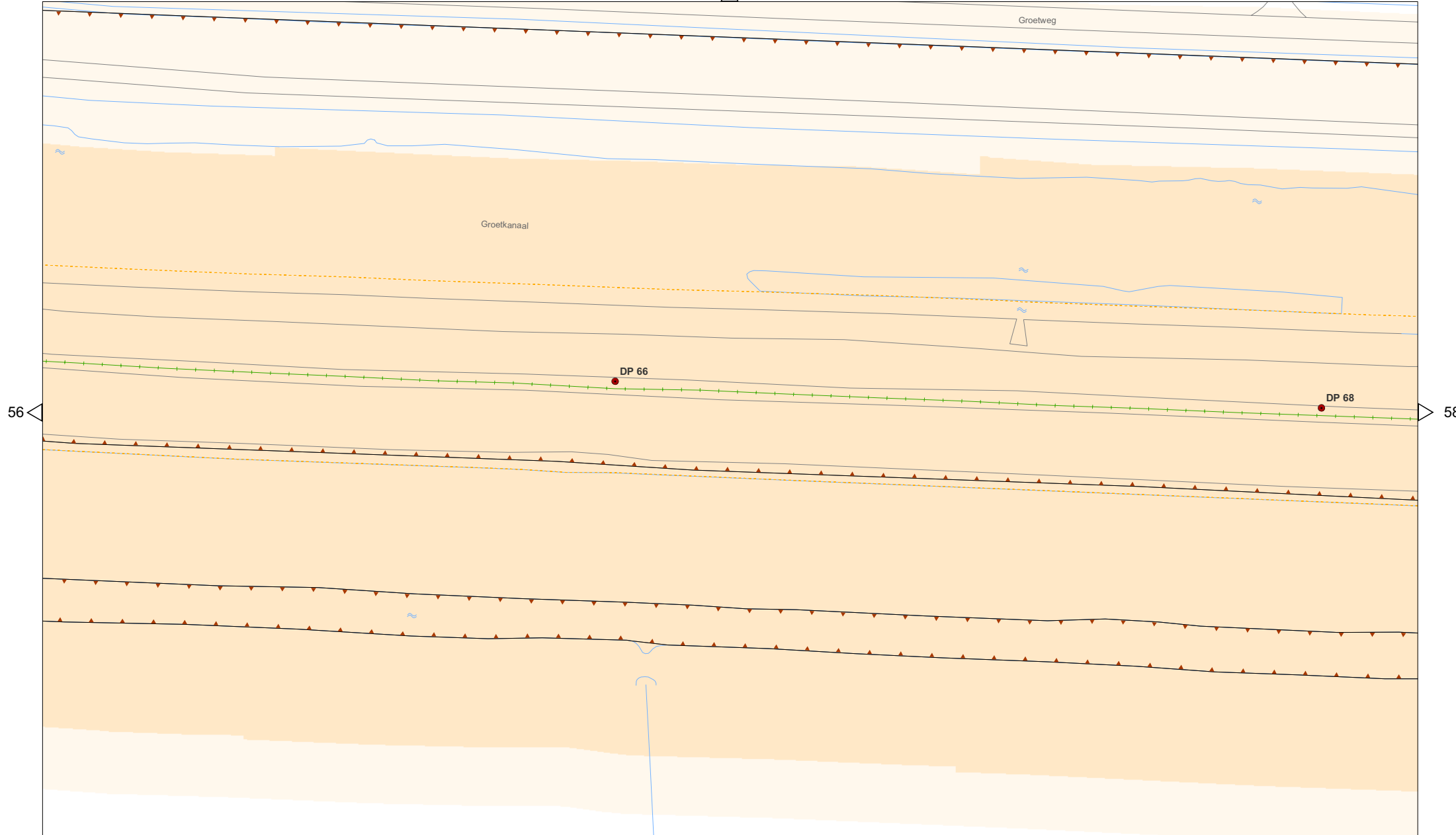
Versie: 1.0

Status: definitief

Registratienummer: 08.24124

Formaat: A3





Legenda (Voor topografie zie algemene legenda)

- |   |                 |                      |   |
|---|-----------------|----------------------|---|
| Dijkpaal  | Kernzone        | Overgangsconstructie | Eigendom HHNK   |
| Overige referentiepunten                          | Waterstaatswerk | Damwand              | Onderhoudsplicht derden binnen de eigendomsgrenzen van HHNK |
| Kunstwerk \ Leiding door de prim.kering met KWnr. | Bescheringszone | Kademuur             | Vakgrens  |
| Referentielijn                                    | Keerwand        | Kwelscherm           | Maatgevende locatie   |



Situatiekaart 57, Dijk 8, DP 66 - DP 68

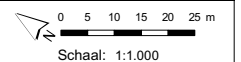
Vastgesteld door het college van hoofdingelanden bij besluit van 8 oktober 2008

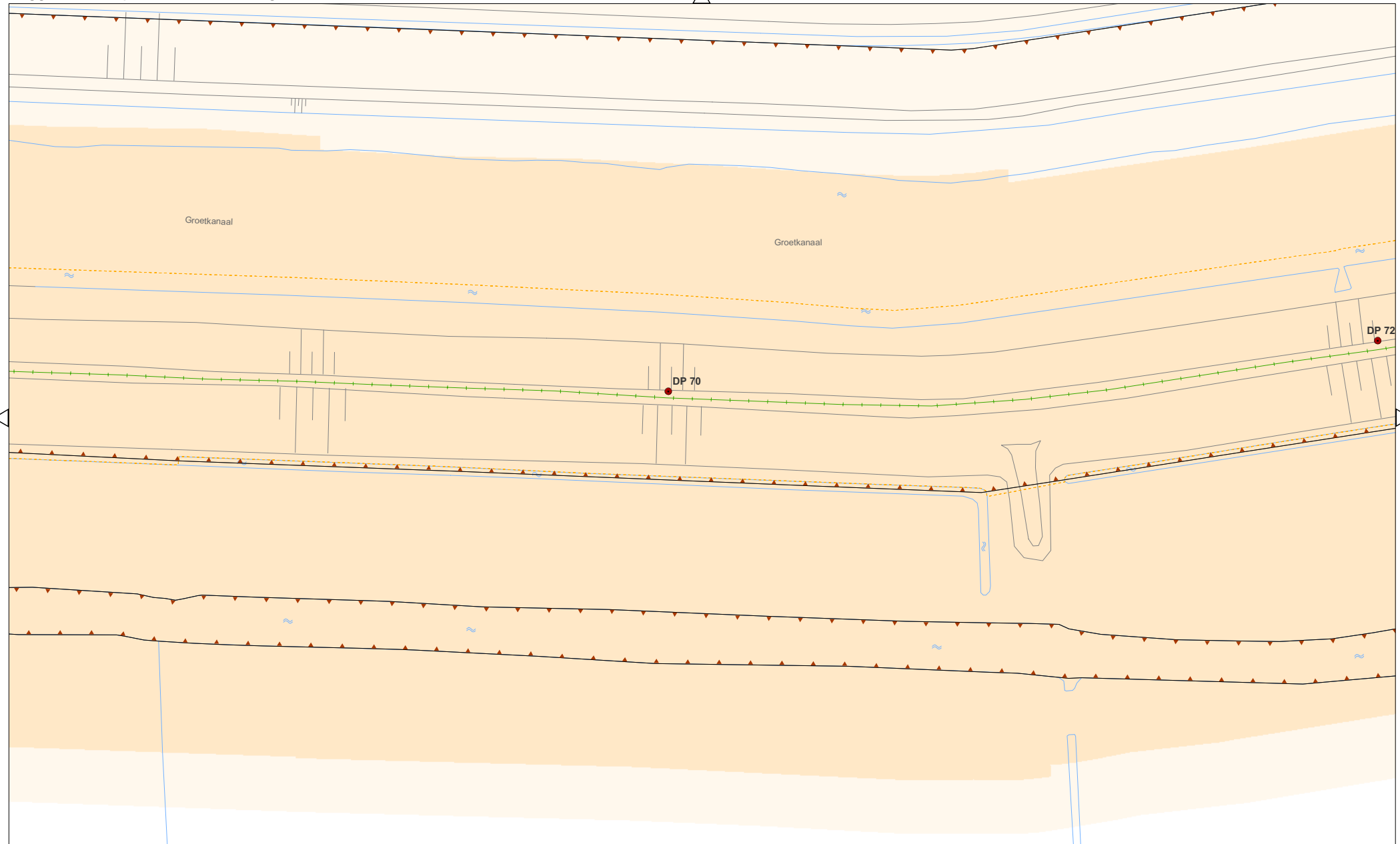
Versie: 1.0

Status: definitief

Registratienummer: 08.24124

Formaat: A3





57

59

**Legenda** (Voor topografie zie algemene legenda)

- |  |                    |                          |  |
|--|--------------------|--------------------------|--|
| ● Dijkpaal   | --- Kernzone       | --- Overgangsconstructie | ▭ Eigendom HHNK  |
| ○ Overige referentiepunten                             | ■ Waterstaatswerk  | ■ Damwand                | ▨ Onderhoudsplicht derden<br>binnen de eigendomsgrenzen van HHNK |
| ■ Kunstwerk \ Leiding<br>door de prim.kering met KWnr. | ■ Beschermingszone | ■ Kademuur               | --- Vakgrens   |
| --- Referentielijn                                     | ■ Keerwand         | ■ Kwelscherm             | — Maatgevende locatie  |

Topografische ondergrond (c) Stichting GBKN Noord-Holland



**Situatiekaart 58, Dijk 8, DP 70 - DP 72**

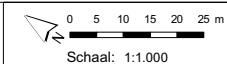
Vastgesteld door het college van hoofdingelanden bij besluit van 8 oktober 2008

Versie: 1.0

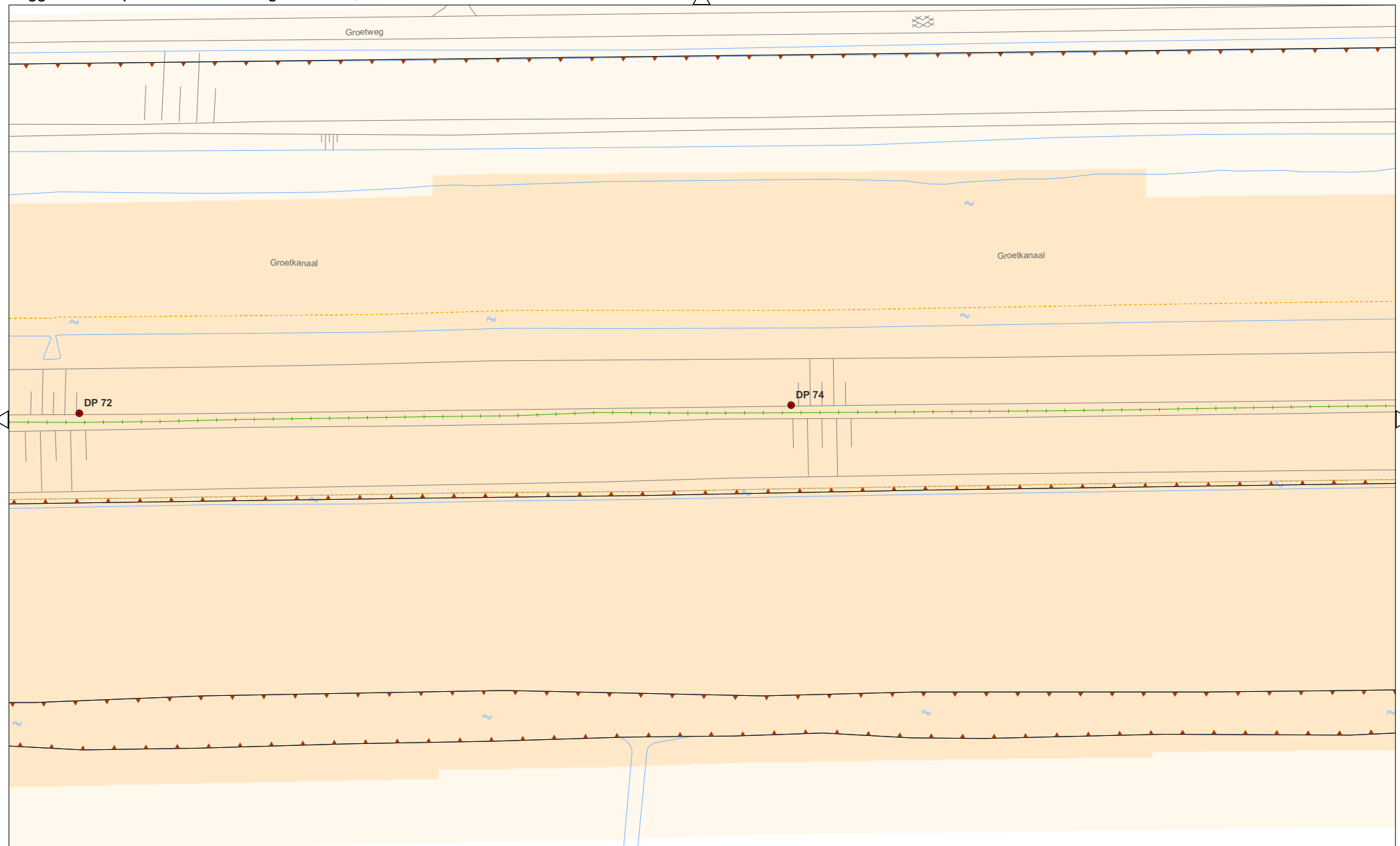
Status: definitief

Registratienummer: 08.24124

Formaat: A3







58

60

**Legenda** (Voor topografie zie algemene legenda)

- |   |                  |                      |   |
|---|------------------|----------------------|---|
| Dijkpaal  | Kernzone         | Overgangsconstructie | Eigendom HHNK   |
| Overige referentiepunten                          | Waterstaatswerk  | Damwand              | Onderhoudsplicht derden binnen de eigendomsgrenzen van HHNK |
| Kunstwerk \ Leiding door de prim.kering met KWnr. | Beschermingszone | Kademuur             | Vakgrens  |
| Referentielijn                                    | Keerwand         | Kwelscherm           | Maatgevende locatie   |



**Situatiekaart 59, Dijk 8, DP 72 - DP 74**

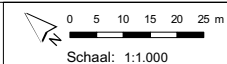
Vastgesteld door het college van hoofdingelanden bij besluit van 8 oktober 2008

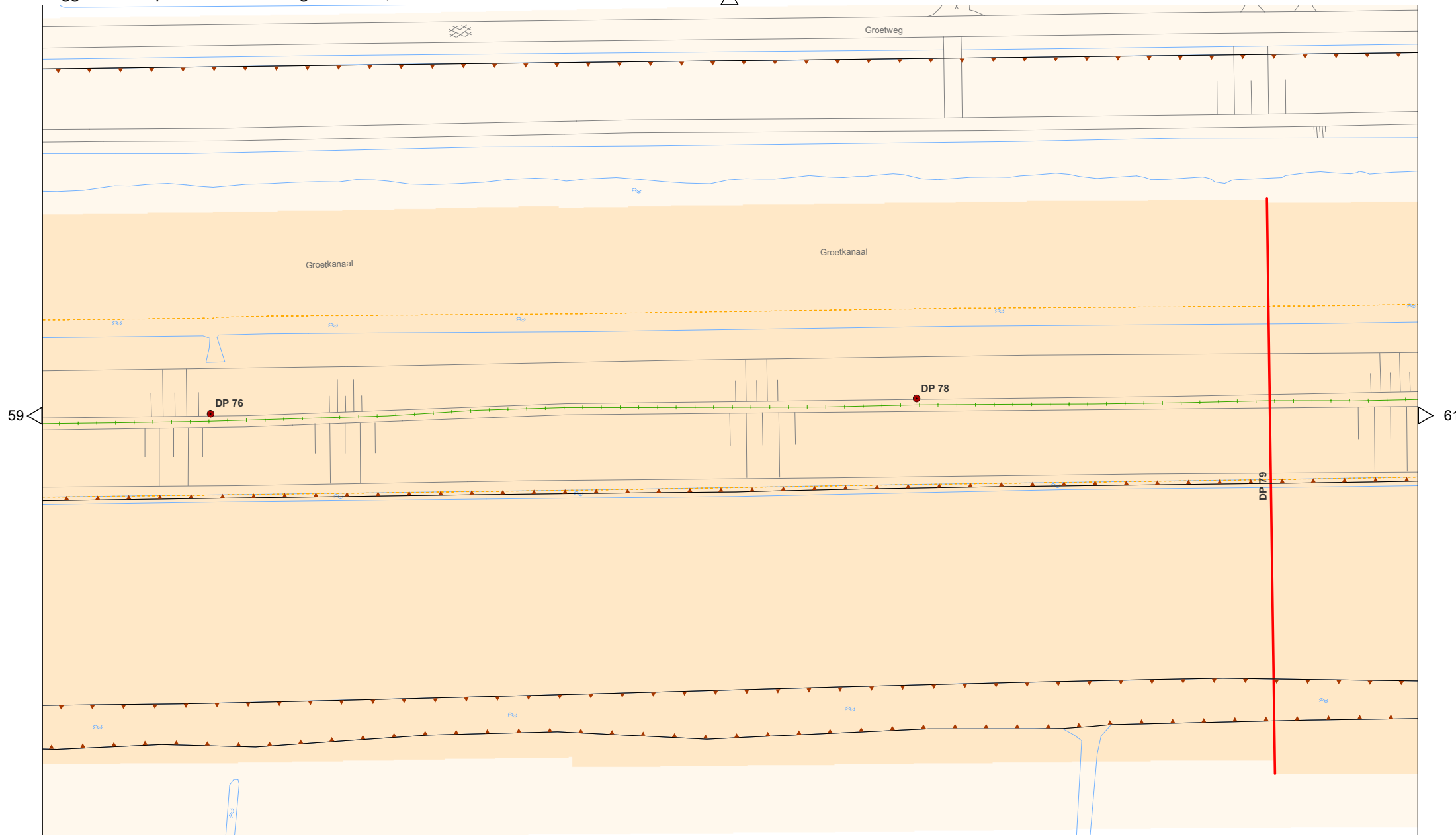
Versie: 1.0

Status: definitief

Registratienummer: 08.24124

Formaat: A3





Legenda (Voor topografie zie algemene legenda)

- |  |                 |                          |  |
|--|-----------------|--------------------------|--|
| ● Dijkpaal   | - - - Kernzone  | --- Overgangsconstructie | ▭ Eigendom HHNK  |
| ○ Overige referentiepunten                             | Waterstaatswerk | --- Damwand              | ▨ Onderhoudsplicht derden<br>binnen de eigendomsgrenzen van HHNK |
| ■ Kunstwerk \ Leiding<br>door de prim.kering met KWnr. | Bescheringszone | --- Kademuur             | - - - Vakgrens   |
| --- Referentielijn                                     | Keerwand        | --- Kwelscherm           | — Maatgevende locatie  |



Situatiekaart 60, Dijk 8, DP 76 - DP 78

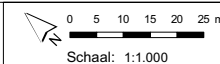
Vastgesteld door het college van hoofdingelanden bij besluit van 8 oktober 2008

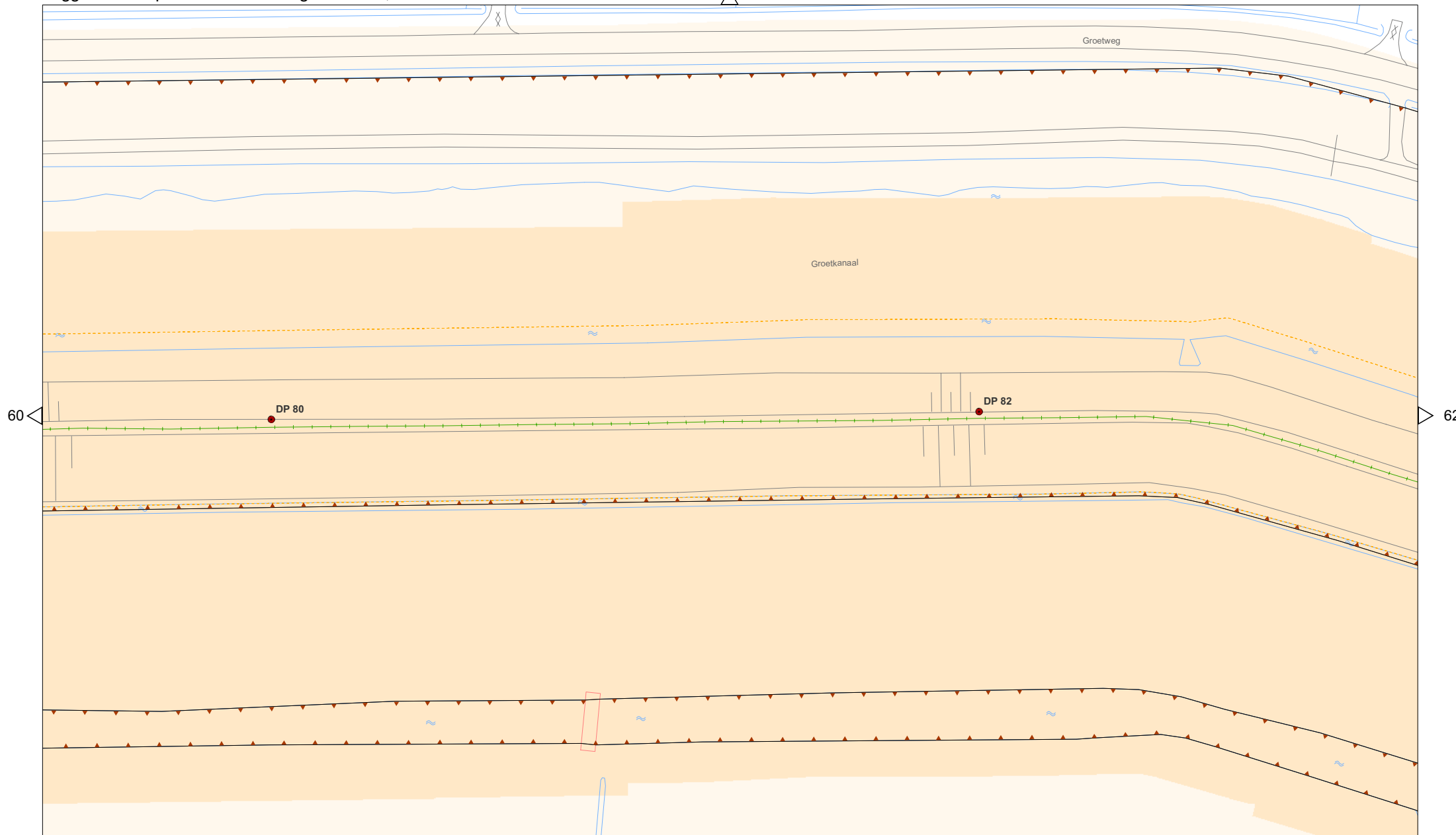
Versie: 1.0

Status: definitief

Registratienummer: 08.24124

Formaat: A3





**Legenda** (Voor topografie zie algemene legenda)

- |  |                 |                          |  |
|--|-----------------|--------------------------|--|
| ● Dijkpaal   | - - - Kernzone  | --- Overgangsconstructie | ▭ Eigendom HHNK  |
| ○ Overige referentiepunten                             | Waterstaatswerk | ▲ Damwand                | ▨ Onderhoudsplicht derden<br>binnen de eigendomsgrenzen van HHNK |
| ■ Kunstwerk \ Leiding<br>door de prim.kering met KWnr. | Bescheringszone | — Kademuur               | - - - Vakgrens   |
| — Referentielijn                                       | Keerwand        | ◆ Kwelscherm             | — Maatgevende locatie  |



**Situatiekaart 61, Dijk 8, DP 80 - DP 82**

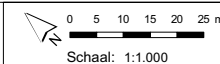
Vastgesteld door het college van hoofdingelanden bij besluit van 8 oktober 2008

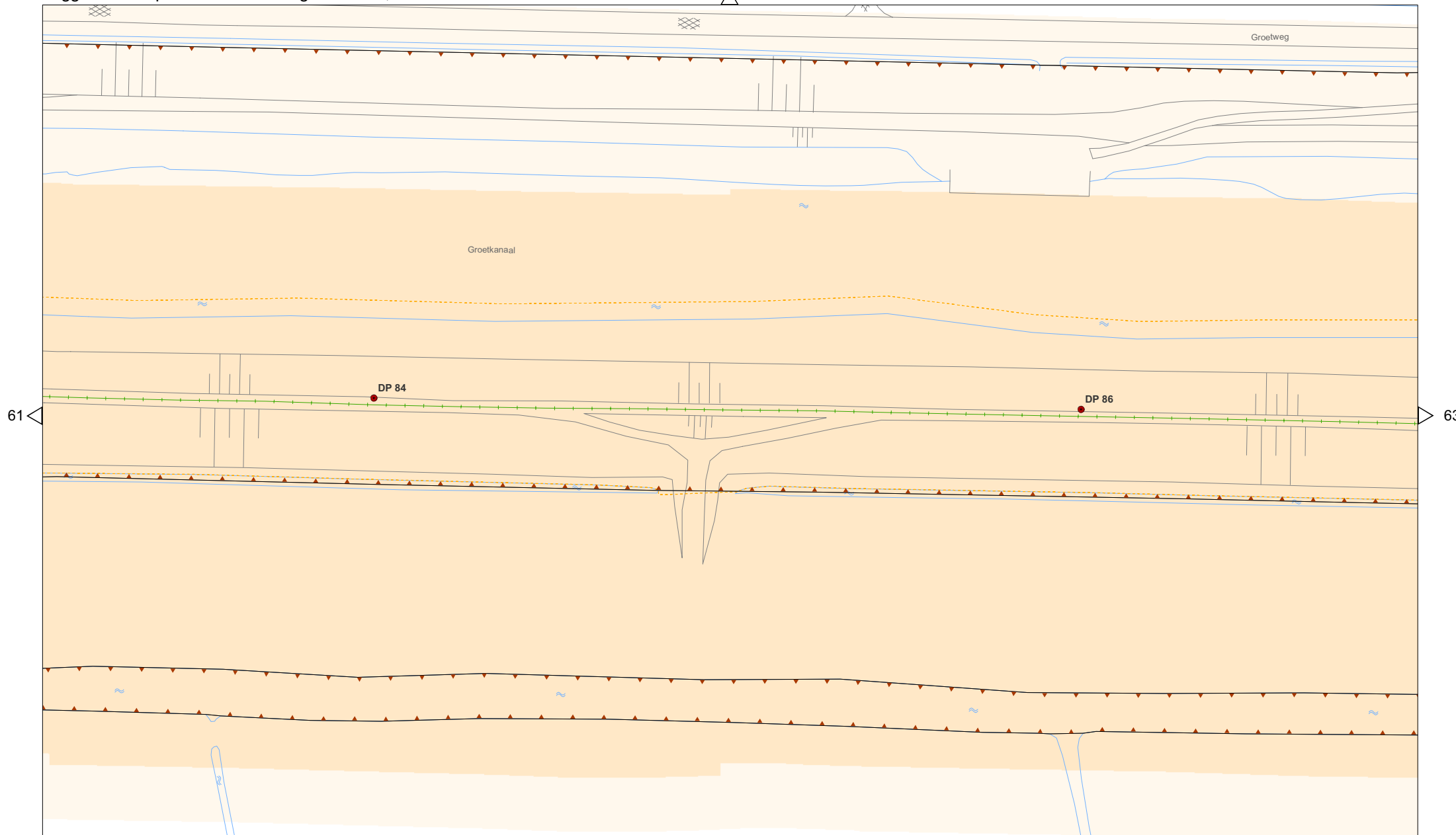
Versie: 1.0

Status: definitief

Registratienummer: 08.24124

Formaat: A3





61

63

**Legenda** (Voor topografie zie algemene legenda)

- |  |                    |                          |  |
|--|--------------------|--------------------------|--|
| ● Dijkpaal   | - - - Kernzone     | --- Overgangsconstructie | ▭ Eigendom HHNK  |
| ○ Overige referentiepunten                             | ■ Waterstaatswerk  | ▲ Damwand                | ⋯ Onderhoudsplicht derden<br>binnen de eigendomsgrenzen van HHNK |
| ■ Kunstwerk \ Leiding<br>door de prim.kering met KWnr. | ■ Beschermingszone | — Kademuur               | - - - Vakgrens   |
| — Referentielijn                                       | — Keerwand         | — Kwelscherm             | — Maatgevende locatie  |



**Situatiekaart 62, Dijk 8, DP 84 - DP 86**

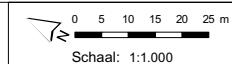
Vastgesteld door het college van hoofdingelanden bij besluit van 8 oktober 2008

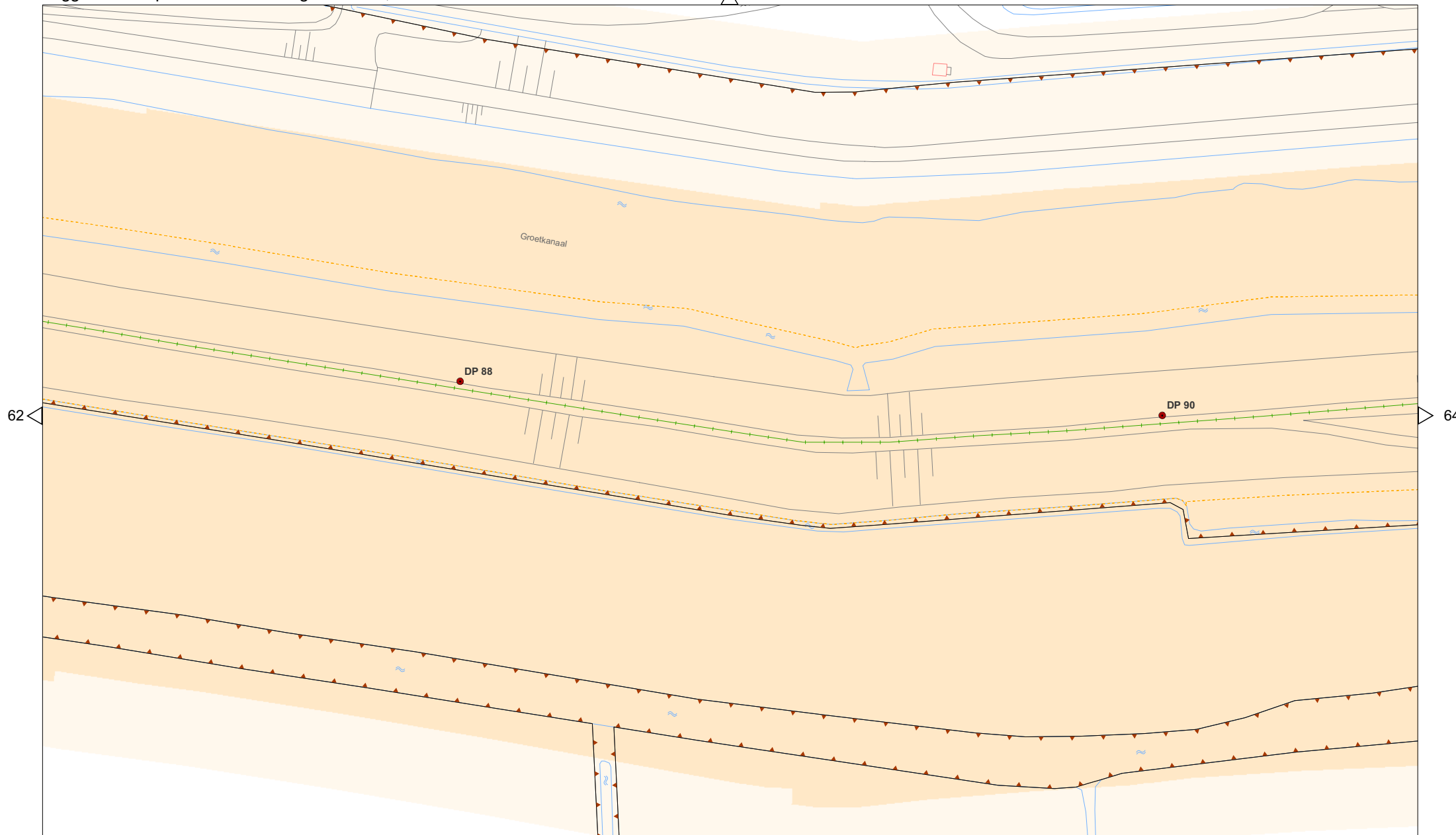
Versie: 1.0

Status: definitief

Registratienummer: 08.24124

Formaat: A3





**Legenda** (Voor topografie zie algemene legenda)

- |  |                  |                          |  |
|--|------------------|--------------------------|--|
| ● Dijkpaal   | - - - Kernzone   | --- Overgangsconstructie | ▭ Eigendom HHNK  |
| ○ Overige referentiepunten                             | Waterstaatswerk  | ▬ Damwand                | ⋯ Onderhoudsplicht derden<br>binnen de eigendomsgrenzen van HHNK |
| ■ Kunstwerk \ Leiding<br>door de prim.kering met KWnr. | Beschermingszone | ▬ Kademuur               | - - - Vakgrens   |
| —+— Referentielijn                                     | Keerwand         | ▬ Kwelscherm             | — Maatgevende locatie  |



**Situatiekaart 63, Dijk 8, DP 88 - DP 90**

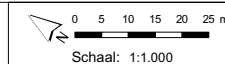
Vastgesteld door het college van hoofdingelanden bij besluit van 8 oktober 2008

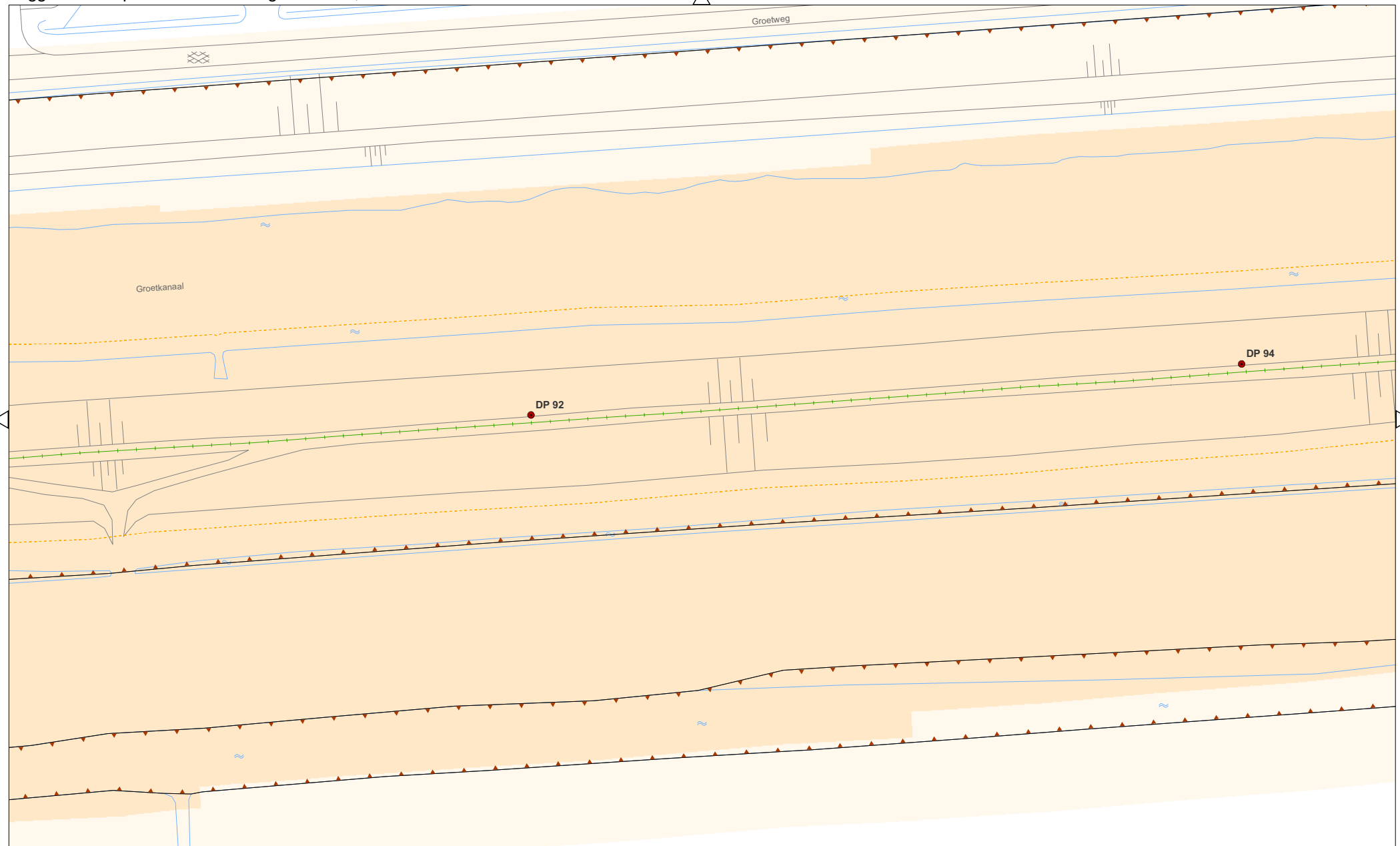
Versie: 1.0

Status: definitief

Registratienummer: 08.24124

Formaat: A3





Legenda (Voor topografie zie algemene legenda)

- |  |                 |                          |  |
|--|-----------------|--------------------------|--|
| ● Dijkpaal   | --- Kernzone    | --- Overgangsconstructie | ▭ Eigendom HHNK  |
| ○ Overige referentiepunten                             | Waterstaatswerk | ▬ Damwand                | ▨ Onderhoudsplicht derden<br>binnen de eigendomsgrenzen van HHNK |
| ■ Kunstwerk \ Leiding<br>door de prim.kering met KWnr. | Bescheringszone | ▬ Kademuur               | --- Vakgrens   |
| — Referentielijn                                       | Keerwand        | ▬ Kwelscherm             | — Maatgevende locatie  |



**Situatiekaart 64, Dijk 8, DP 92 - DP 94**

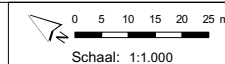
Vastgesteld door het college van hoofdingelanden bij besluit van 8 oktober 2008

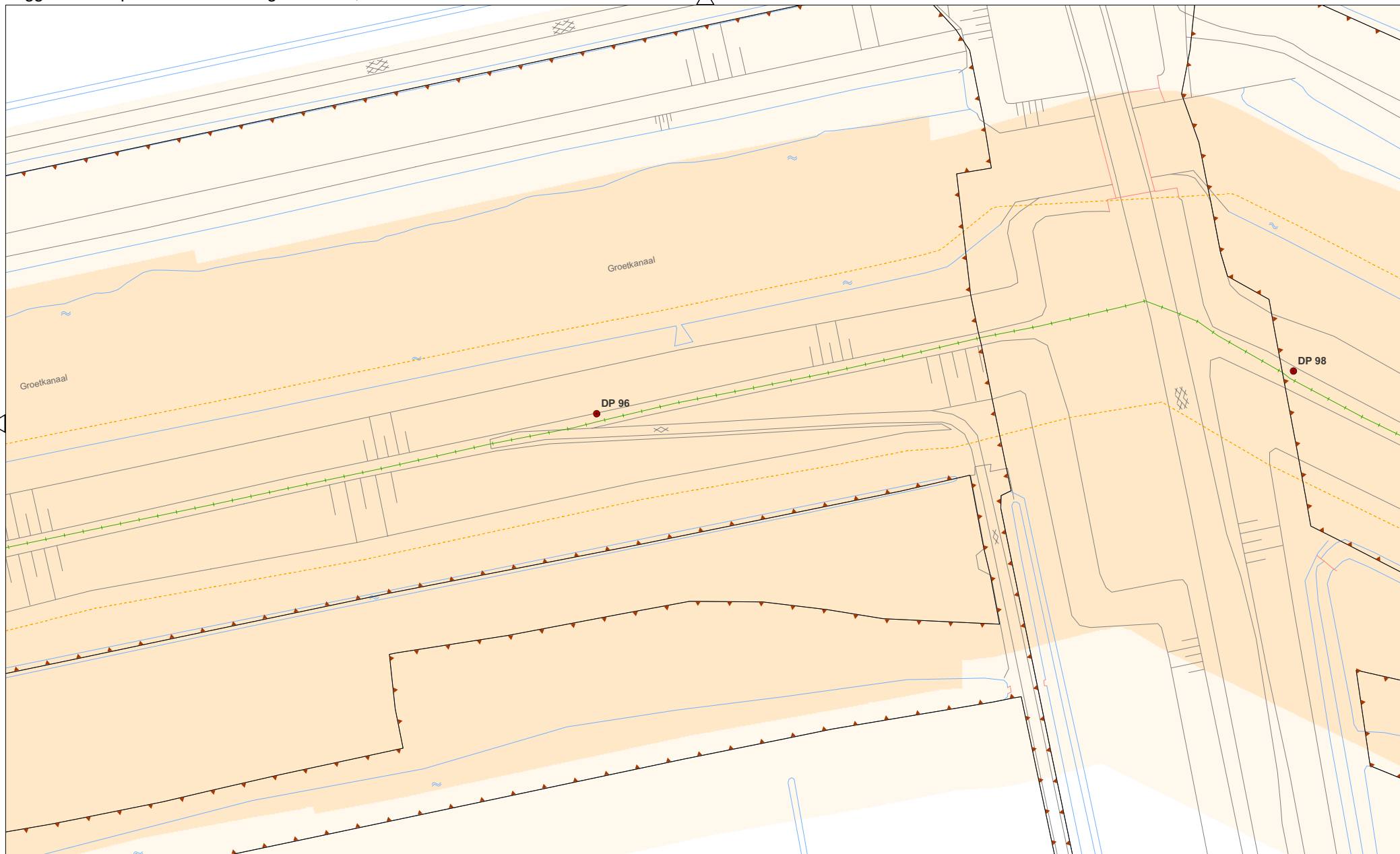
Versie: 1.0

Status: definitief

Registratienummer: 08.24124

Formaat: A3





64

66

**Legenda** (Voor topografie zie algemene legenda)

- |   |                  |                          |   |
|---|------------------|--------------------------|---|
| ● Dijkpaal  | - - - Kernzone   | --- Overgangsconstructie | ▭ Eigendom HHNK   |
| ● Overige referentiepunten                          | Waterstaatswerk  | ▬ Damwand                | ▨ Onderhoudsplicht derden binnen de eigendomsgrenzen van HHNK |
| ■ Kunstwerk \ Leiding door de prim.kering met KWnr. | Beschermingszone | ▬ Kademuur               | --- Vakgrens  |
| — Referentielijn                                    | Keerwand         | ▬ Kwelscherm             | — Maatgevende locatie   |

Topografische ondergrond (c) Stichting GBKN Noord-Holland



**Situatiekaart 65, Dijk 8, DP 96 - DP 98**

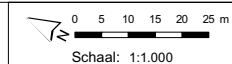
Vastgesteld door het college van hoofdingelanden bij besluit van 8 oktober 2008

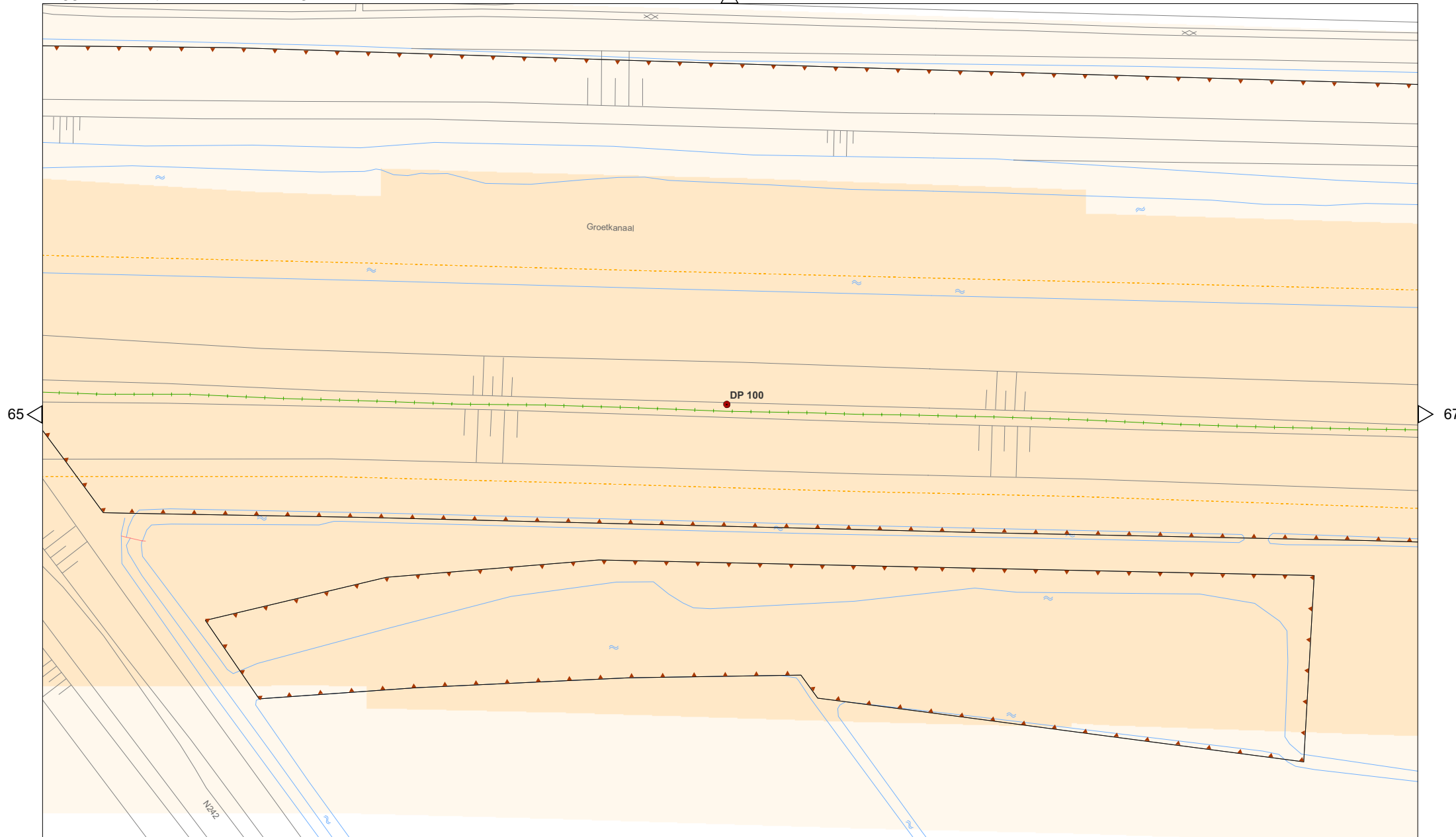
Versie: 1.0

Status: definitief

Registratienummer: 08.24124

Formaat: A3





**Legenda** (Voor topografie zie algemene legenda)

- |  |                  |                            |  |
|--|------------------|----------------------------|--|
| ● Dijkpaal   | ----- Kernzone   | ----- Overgangsconstructie | ▭ Eigendom HHNK  |
| ○ Overige referentiepunten                             | Waterstaatswerk  | ▬ Damwand                  | ▨ Onderhoudsplicht derden<br>binnen de eigendomsgrenzen van HHNK |
| ■ Kunstwerk \ Leiding<br>door de prim.kering met KWnr. | Beschermingszone | ▬ Kademuur                 | --- Vakgrens   |
| —+— Referentielijn                                     | Keerwand         | ◆ Kwelscherm               | — Maatgevende locatie  |



**Situatiekaart 66, Dijk 8, DP 100 - DP 102**


Vastgesteld door het college van hoofdingelanden bij besluit van 8 oktober 2008

Versie: 1.0

Status: definitief

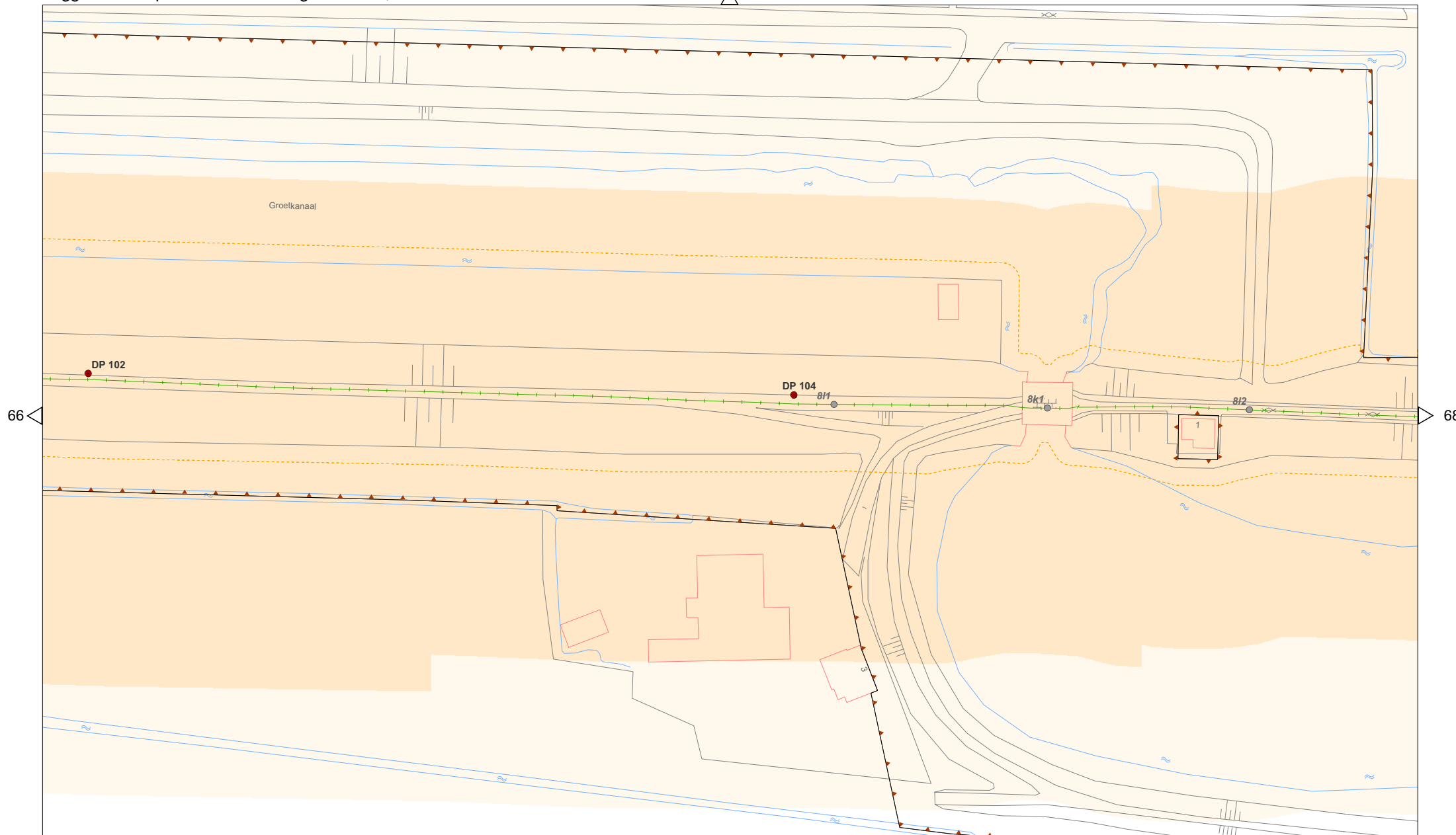
Registratienummer: 08.24124

Formaat: A3



Schaal: 1:1.000





**Legenda** (Voor topografie zie algemene legenda)

- |  |                 |                            |  |
|--|-----------------|----------------------------|--|
| ● Dijkpaal   | ----- Kernzone  | ----- Overgangsconstructie | ▭ Eigendom HHNK  |
| ● Overige referentiepunten                             | Waterstaatswerk | ▬ Damwand                  | ▨ Onderhoudsplicht derden<br>binnen de eigendomsgrenzen van HHNK |
| ■ Kunstwerk \ Leiding<br>door de prim.kering met KWnr. | Bescheringszone | ▬ Kademuur                 | --- Vakgrens   |
| — Referentielijn                                       | Keerwand        | ▬ Kwelscherm               | — Maatgevende locatie  |



**Situatiekaart 67, Dijk 8, DP 102 - DP 104**


Vastgesteld door het college van hoofdingelanden bij besluit van 8 oktober 2008

Versie: 1.0

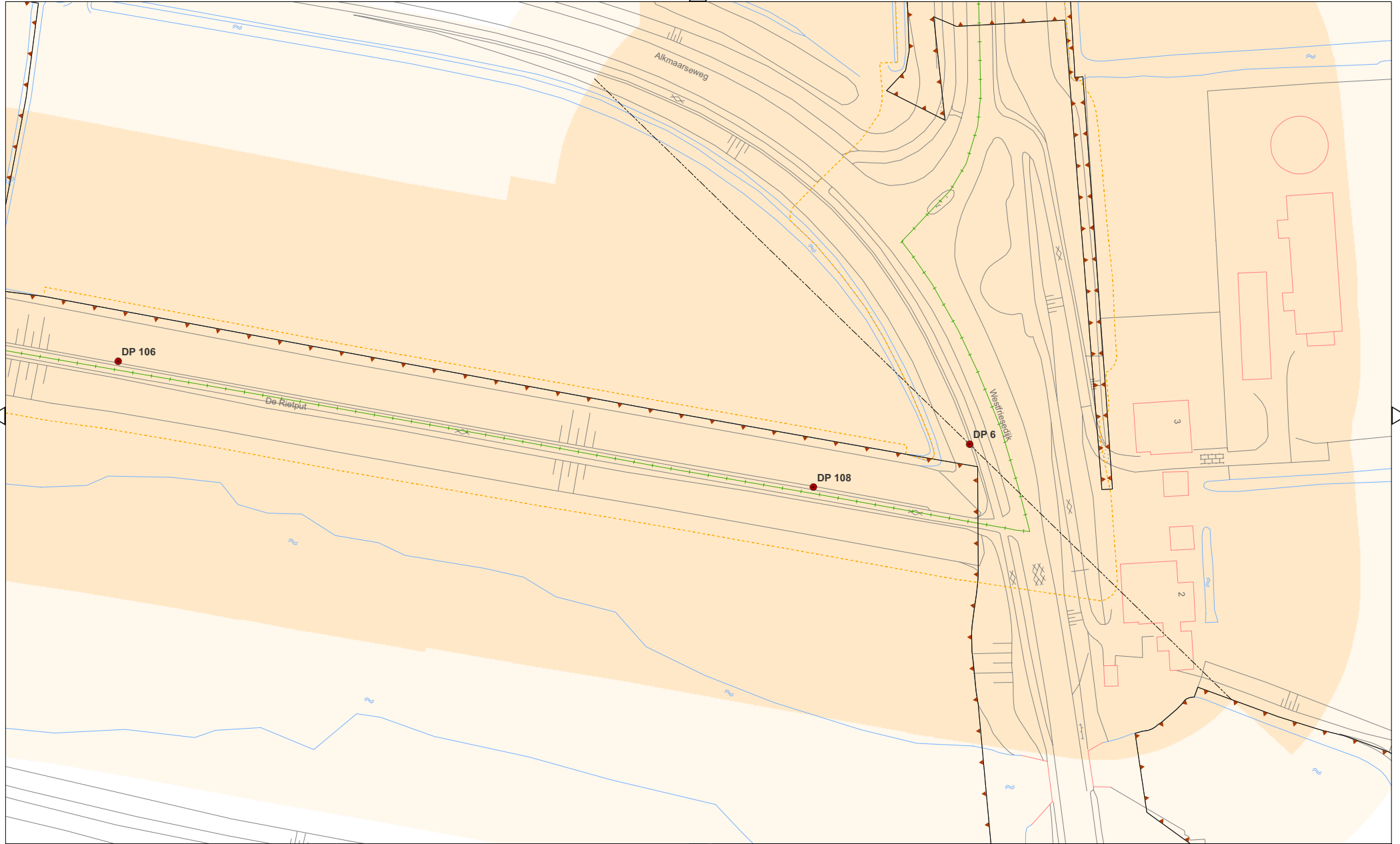
Status: definitief

Registratienummer: 08.24124

Formaat: A3



Schaal: 1:1.000



**Legenda** (Voor topografie zie algemene legenda)

- |   |                  |                      |   |
|---|------------------|----------------------|---|
| Dijkpaal  | Kernzone         | Overgangsconstructie | Eigendom HHNK   |
| Overige referentiepunten                          | Waterstaatswerk  | Damwand              | Onderhoudsplicht derden binnen de eigendomsgrenzen van HHNK |
| Kunstwerk \ Leiding door de prim.kering met KWnr. | Beschermingszone | Kademuur             | Vakgrens  |
| Referentielijn                                    | Keerwand         | Kwelscherm           | Maatgevende locatie   |



**Situatiekaart 68, Dijk 8, DP 106 - DP 108 / DP 6**


Vastgesteld door het college van hoofdingelanden bij besluit van 8 oktober 2008

Versie: 1.0

Status: definitief

Registratienummer: 08.24124

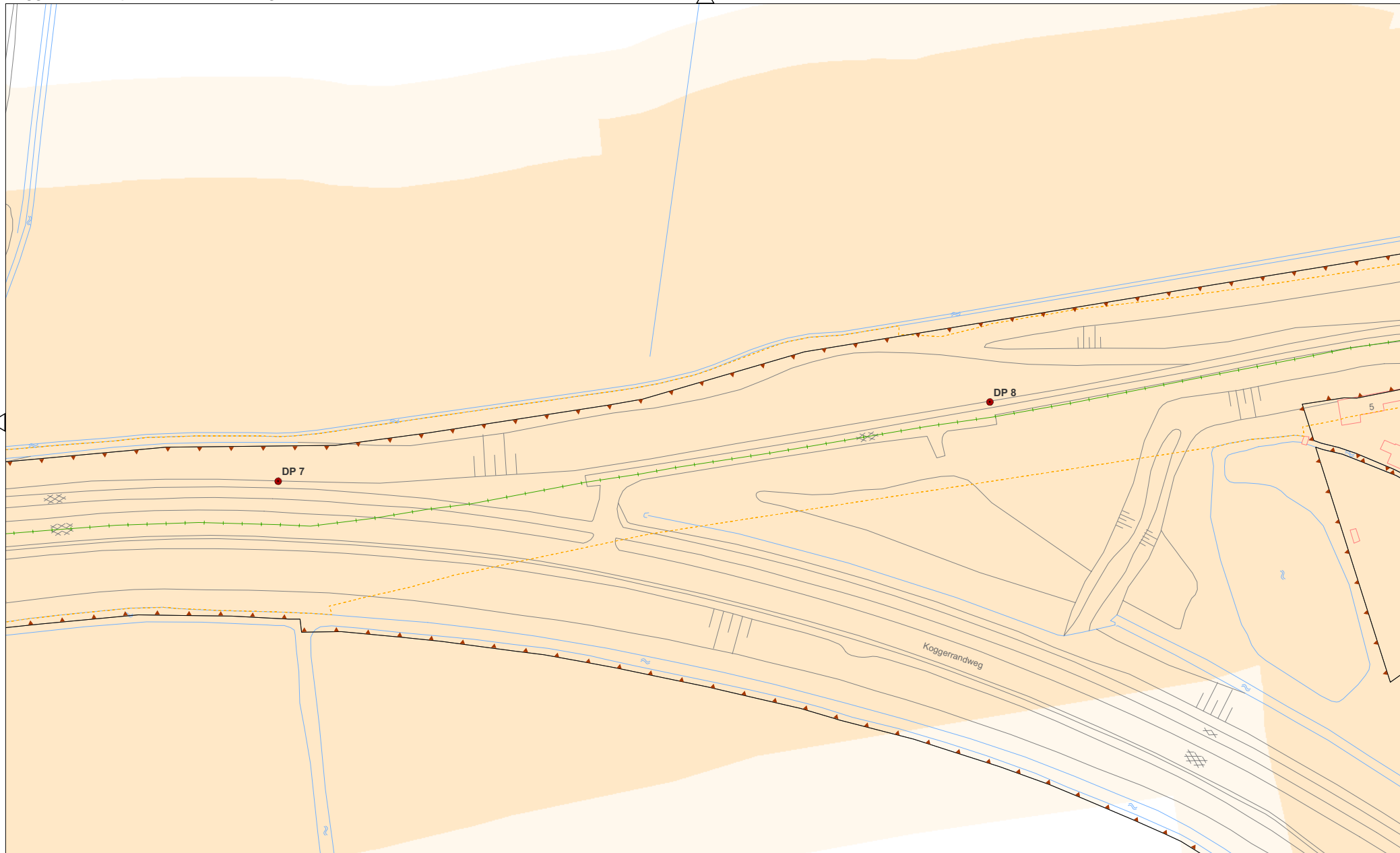
Formaat: A3



Schaal: 1:1.000

68

70



**Legenda** (Voor topografie zie algemene legenda)

- |  |                  |                      |  |
|--|------------------|----------------------|--|
| Dijkpaal   | Kernzone         | Overgangsconstructie | Eigendom HHNK  |
| Overige referentiepunten                             | Waterstaatswerk  | Damwand              | Onderhoudsplicht derden<br>binnen de eigendomsgrenzen van HHNK |
| Kunstwerk \ Leiding<br>door de prim.kering met KWnr. | Beschermingszone | Kademuur             | Vakgrens   |
| Referentielijn                                       | Keerwand         | Kwelscherm           | Maatgevende locatie  |



**Situatiekaart 69, Dijk 9, DP 7 - DP 8**

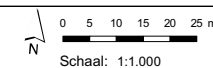
Vastgesteld door het college van hoofdingelanden bij besluit van 8 oktober 2008

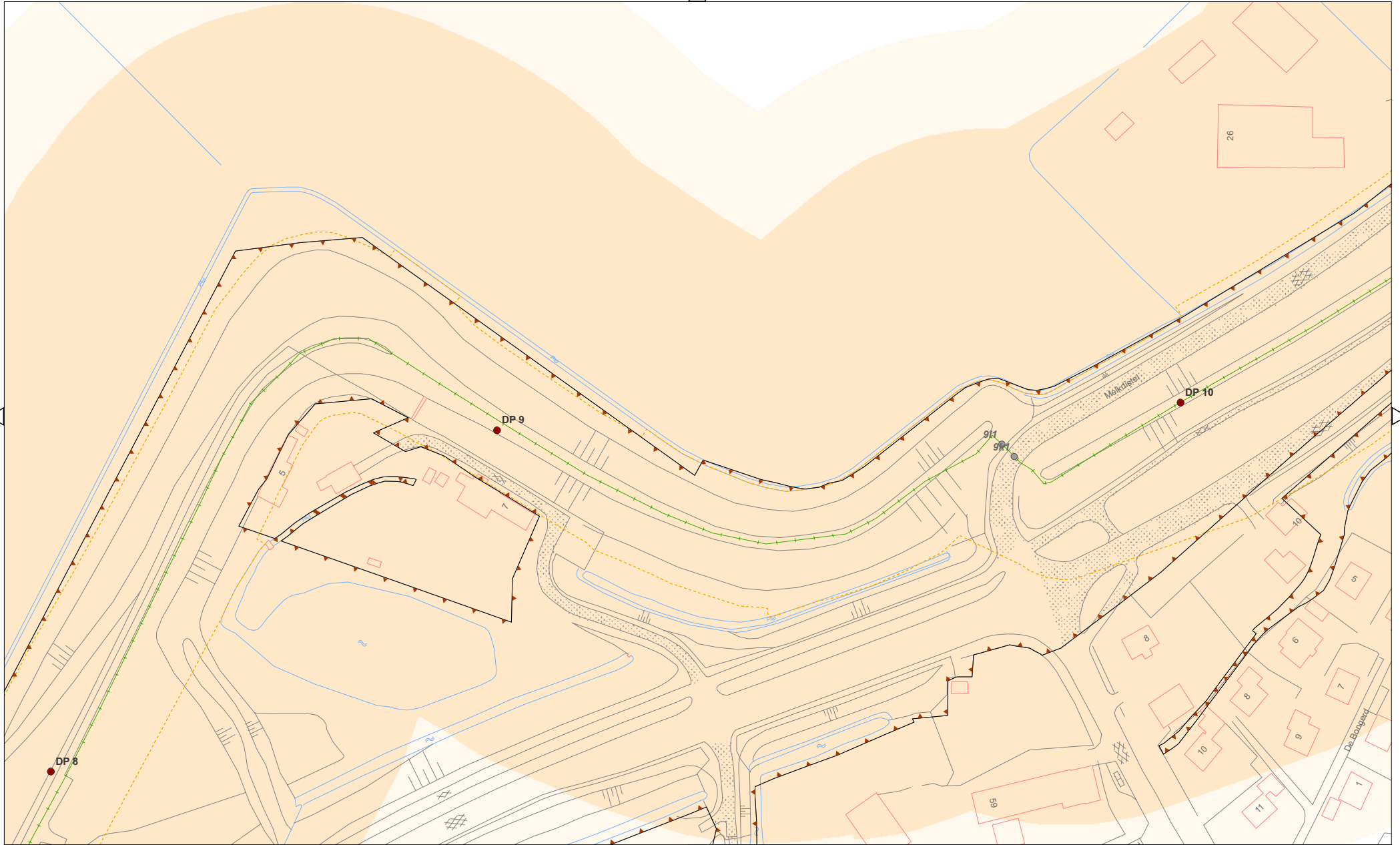
Versie: 1.0

Status: definitief

Registratienummer: 08.24124

Formaat: A3





69

71

**Legenda** (Voor topografie zie algemene legenda)

- |   |                  |                      |   |
|---|------------------|----------------------|---|
| Dijkpaal  | Kernzone         | Overgangsconstructie | Eigendom HHNK   |
| Overige referentiepunten                          | Waterstaatswerk  | Damwand              | Onderhoudsplicht derden binnen de eigendomsgrenzen van HHNK |
| Kunstwerk \ Leiding door de prim.kering met KWnr. | Beschermingszone | Kademuur             | Vakgrens  |
| Referentielijn                                    | Keerwand         | Kwelscherm           | Maatgevende locatie   |

Topografische ondergrond (c) Stichting GBKN Noord-Holland



**Situatiekaart 70, Dijk 9, DP 8 - DP 10**


Vastgesteld door het college van hoofdingelanden bij besluit van 8 oktober 2008

Versie: 1.0

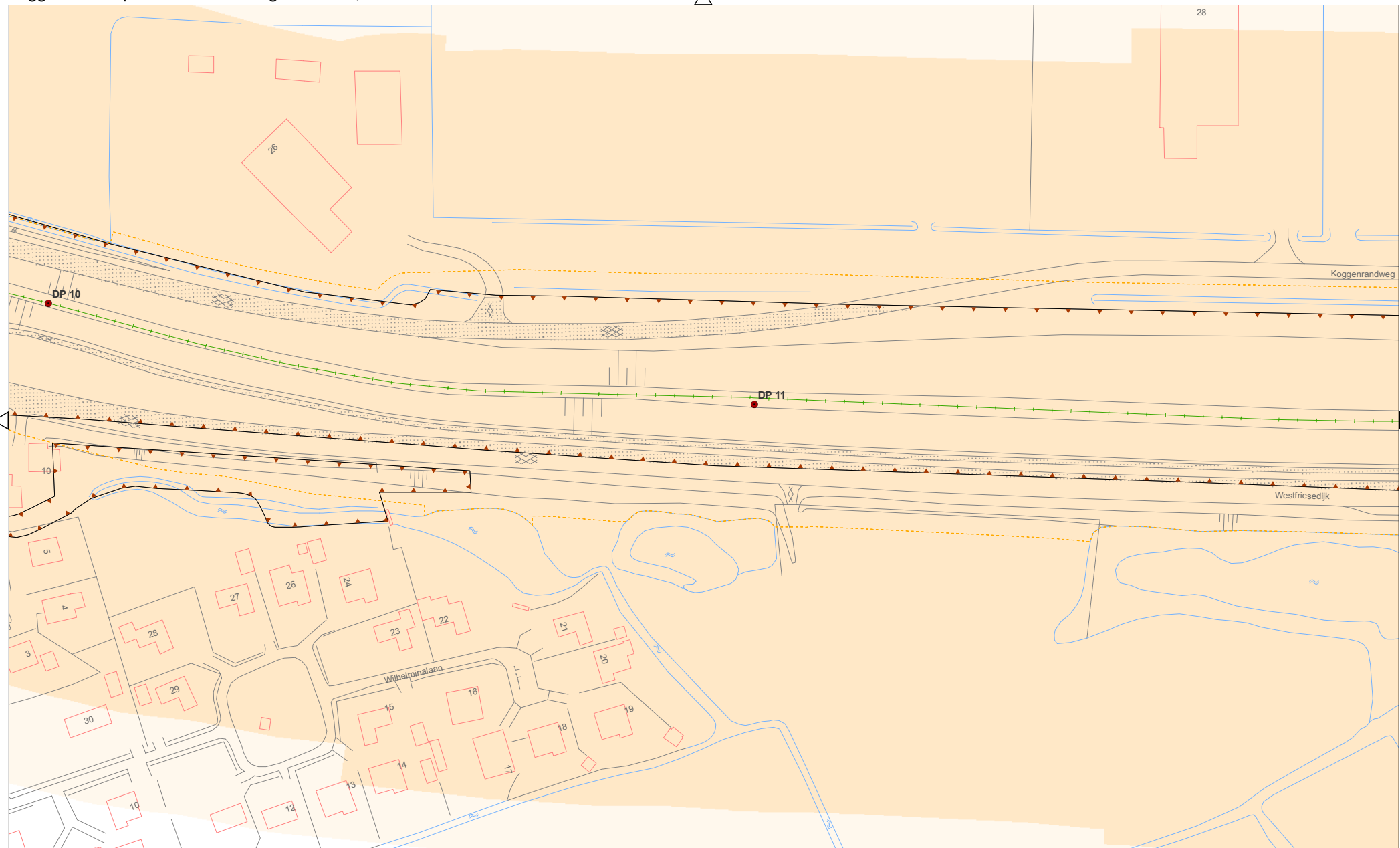
Status: definitief

Registratienummer: 08.24124

Formaat: A3



Schaal: 1:1.000



**Legenda** (Voor topografie zie algemene legenda)

- |  |                    |                          |  |
|--|--------------------|--------------------------|--|
| ● Dijkpaal   | --- Kernzone       | --- Overgangsconstructie | ▭ Eigendom HHNK  |
| ● Overige referentiepunten                             | ■ Waterstaatswerk  | ■ Damwand                | ▨ Onderhoudsplicht derden<br>binnen de eigendomsgrenzen van HHNK |
| ■ Kunstwerk \ Leiding<br>door de prim.kering met KWnr. | ■ Beschermingszone | ■ Kademuur               | --- Vakgrens   |
| --- Referentielijn                                     | ■ Keerwand         | ■ Kwelscherm             | ■ Maatgevende locatie  |



**Situatiekaart 71, Dijk 9, DP 10 - DP 11**

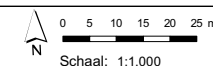
Vastgesteld door het college van hoofdingelanden bij besluit van 8 oktober 2008

Versie: 1.0

Status: definitief

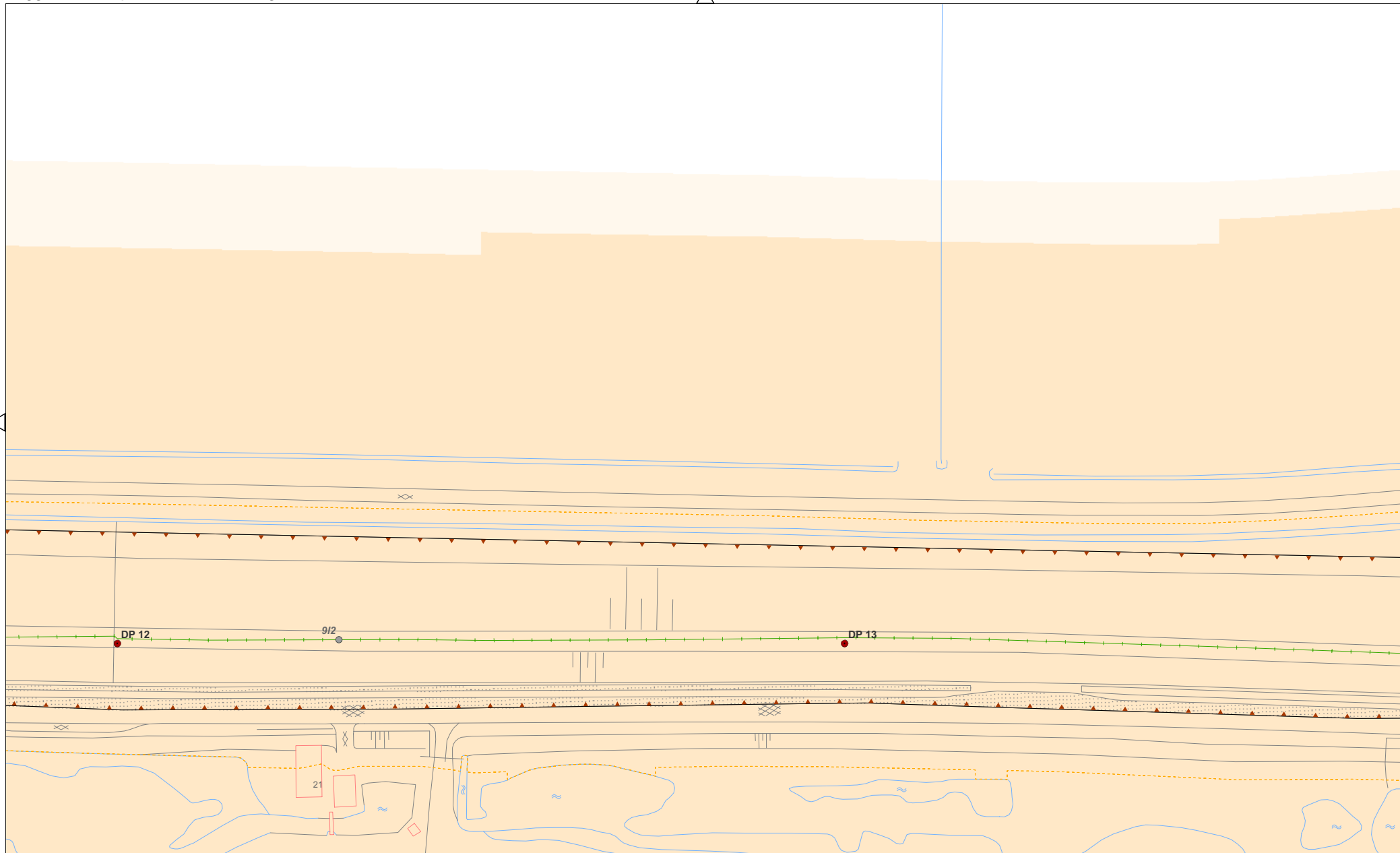
Registratienummer: 08.24124

Formaat: A3



71

73a



72b

**Legenda** (Voor topografie zie algemene legenda)

- |  |                  |                          |  |
|--|------------------|--------------------------|--|
| ● Dijkpaal   | - - - Kernzone   | --- Overgangsconstructie | ▭ Eigendom HHNK  |
| ● Overige referentiepunten                             | Waterstaatswerk  | ▬ Damwand                | ▨ Onderhoudsplicht derden<br>binnen de eigendomsgrenzen van HHNK |
| ■ Kunstwerk \ Leiding<br>door de prim.kering met KWnr. | Beschermingszone | ▬ Kademuur               | - - - Vakgrens   |
| — Referentielijn                                       | Keerwand         | ▬ Kwelscherm             | — Maatgevende locatie  |



**Situatiekaart 72a, Dijk 9, DP 12 - DP 13**

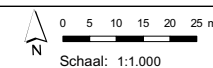
Vastgesteld door het college van hoofdingelanden bij besluit van 8 oktober 2008

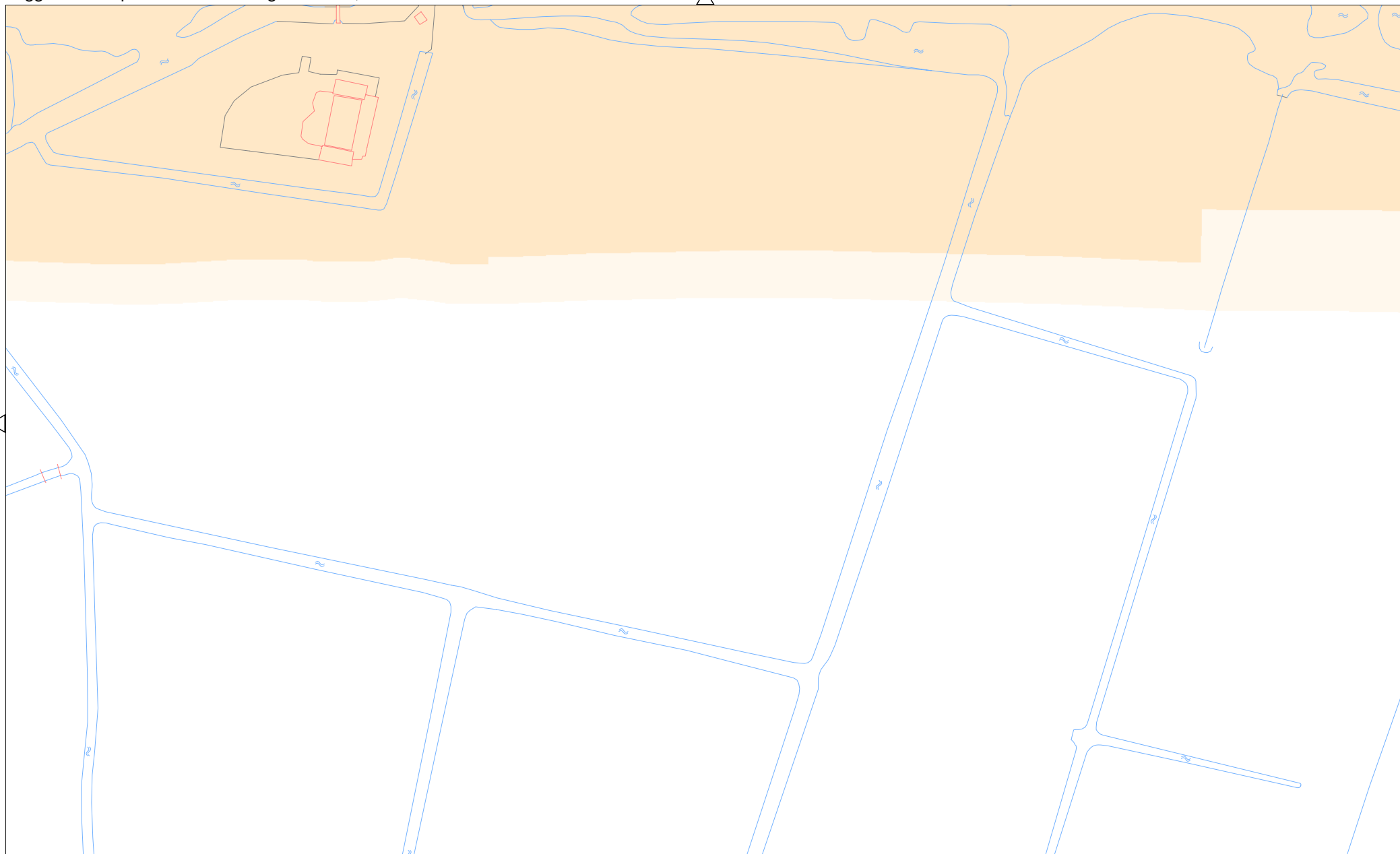
Versie: 1.0

Status: definitief

Registratienummer: 08.24124

Formaat: A3





**Legenda** (Voor topografie zie algemene legenda)

- |  |                  |                      |  |
|--|------------------|----------------------|--|
| Dijkpaal   | Kernzone         | Overgangsconstructie | Eigendom HHNK  |
| Overige referentiepunten                             | Waterstaatswerk  | Damwand              | Onderhoudsplicht derden<br>binnen de eigendomsgrenzen van HHNK |
| Kunstwerk \ Leiding<br>door de prim.kering met KWnr. | Beschermingszone | Kademuur             | Vakgrens   |
| Referentielijn                                       | Keerwand         | Kwelscherm           | Maatgevende locatie  |



**Situatiekaart 72b, Dijk 9, DP 12 - DP 13**

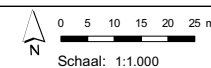
Vastgesteld door het college van hoofdingelanden bij besluit van 8 oktober 2008

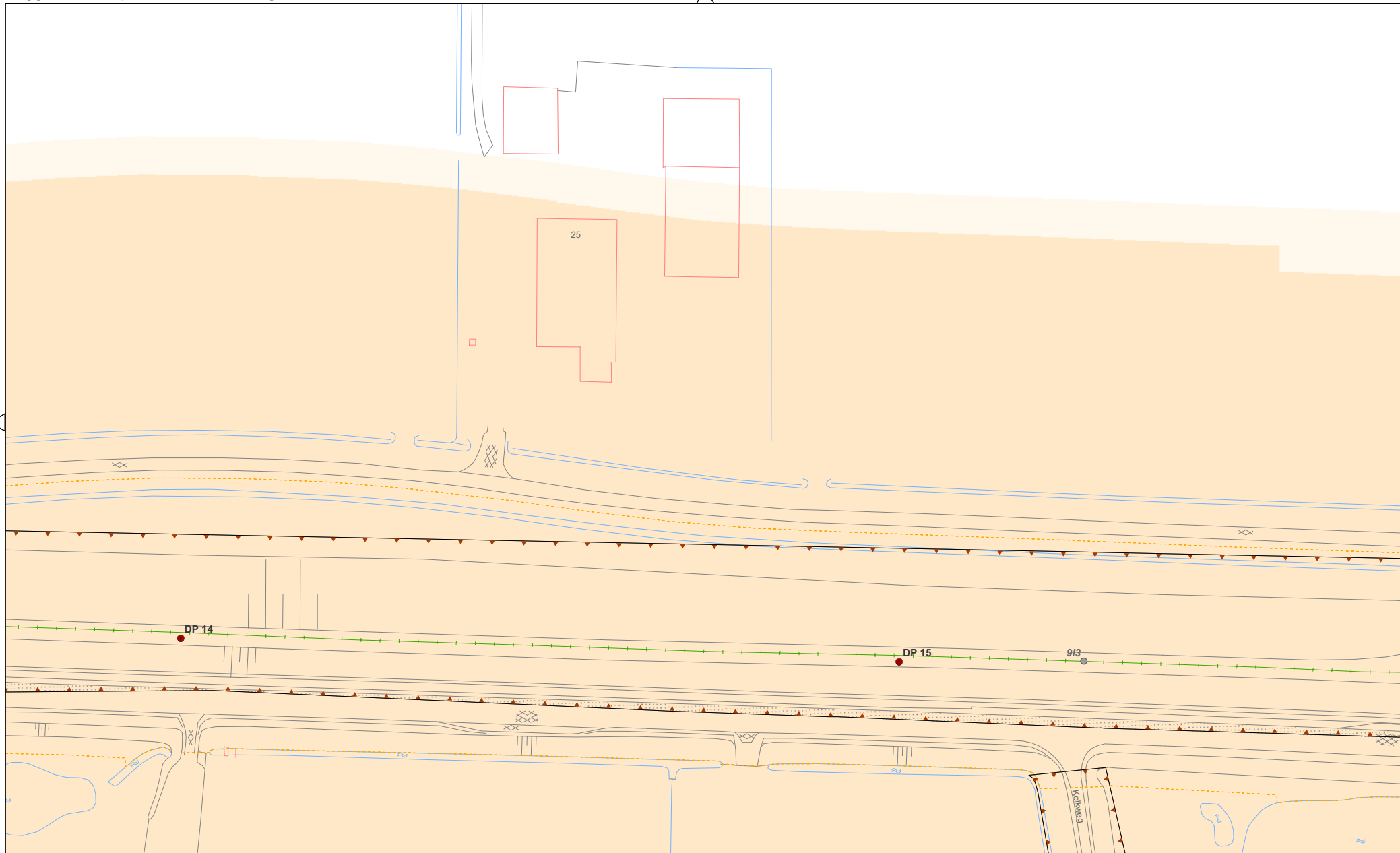
Versie: 1.0

Status: definitief

Registratienummer: 08.24124

Formaat: A3





**Legenda** (Voor topografie zie algemene legenda)

- |  |                  |                          |  |
|--|------------------|--------------------------|--|
| ● Dijkpaal   | --- Kernzone     | --- Overgangsconstructie | ▭ Eigendom HHNK  |
| ● Overige referentiepunten                             | Waterstaatswerk  | --- Damwand              | ▭ Onderhoudsplicht derden<br>binnen de eigendomsgrenzen van HHNK |
| ■ Kunstwerk \ Leiding<br>door de prim.kering met KWnr. | Beschermingszone | --- Kademuur             | --- Vakgrens   |
| --- Referentielijn                                     | Keerwand         | --- Kwelscherm           | --- Maatgevende locatie  |

73b



**Situatiekaart 73a, Dijk 9, DP 14 - DP 15**

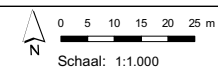
Vastgesteld door het college van hoofdingelanden bij besluit van 8 oktober 2008

Versie: 1.0


Status: definitief

Registratienummer: 08.24124

Formaat: A3







Legenda (Voor topografie zie algemene legenda)

- |  |                   |                          |  |
|--|-------------------|--------------------------|--|
| ● Dijkpaal   | --- Kernzone      | --- Overgangskonstructie | ▭ Eigendom HHNK  |
| ○ Overige referentiepunten                             | ■ Waterstaatswerk | ■ Damwand                | ⋯ Onderhoudsplicht derden<br>binnen de eigendomsgrenzen van HHNK |
| ■ Kunstwerk \ Leiding<br>door de prim.kering met KWnr. | ■ Bescheringszone | ■ Kademuur               | --- Vakgrens   |
| --- Referentielijn                                     | ■ Keerwand        | ■ Kwelscherm             | — Maatgevende locatie  |



Situatiekaart 73b, Dijk 9, DP 14 - DP 15

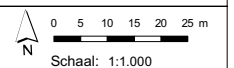
Vastgesteld door het college van hoofdingelanden bij besluit van 8 oktober 2008

Versie: 1.0

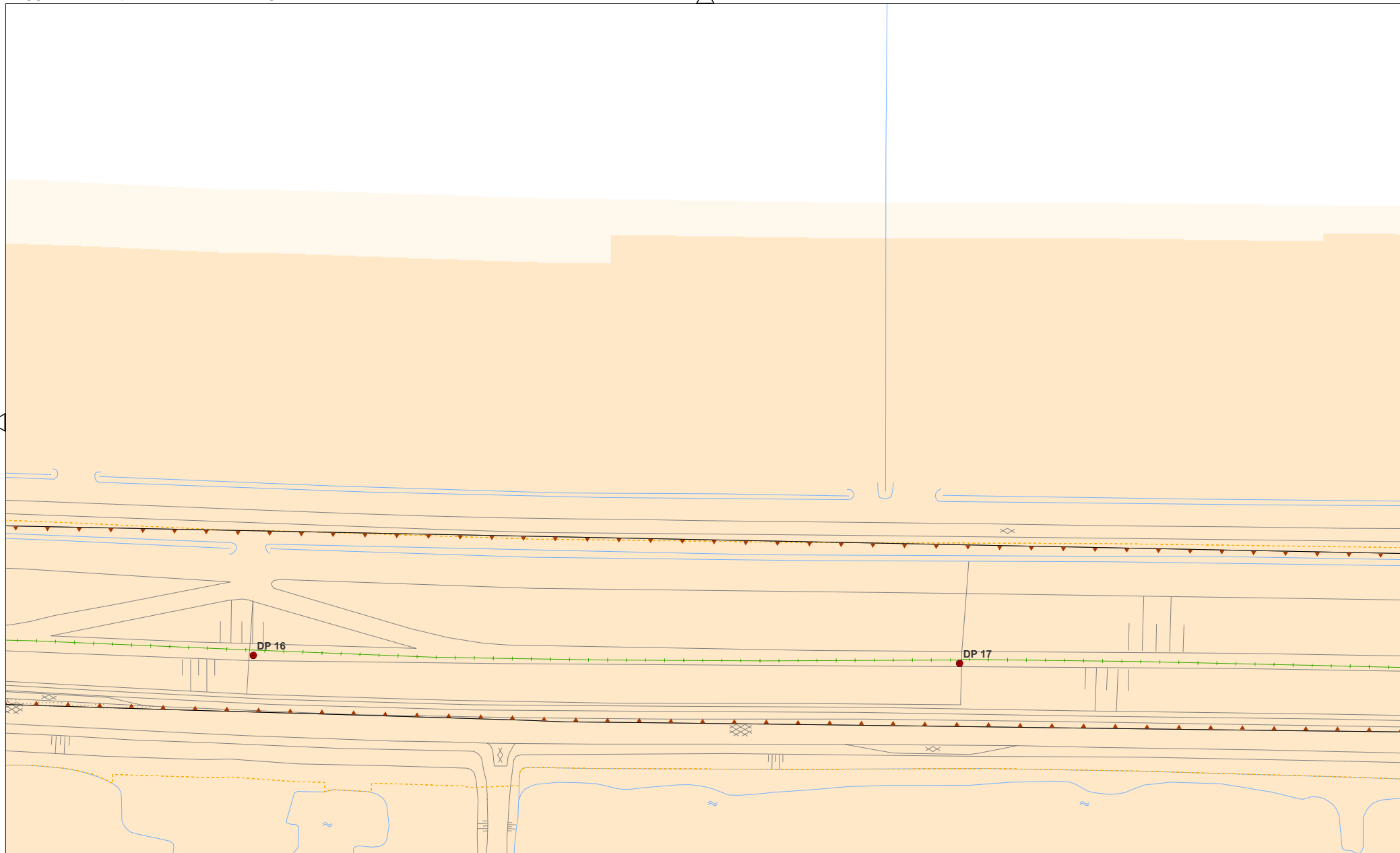
Status: definitief

Registratienummer: 08.24124

Formaat: A3



Schaal: 1:1.000



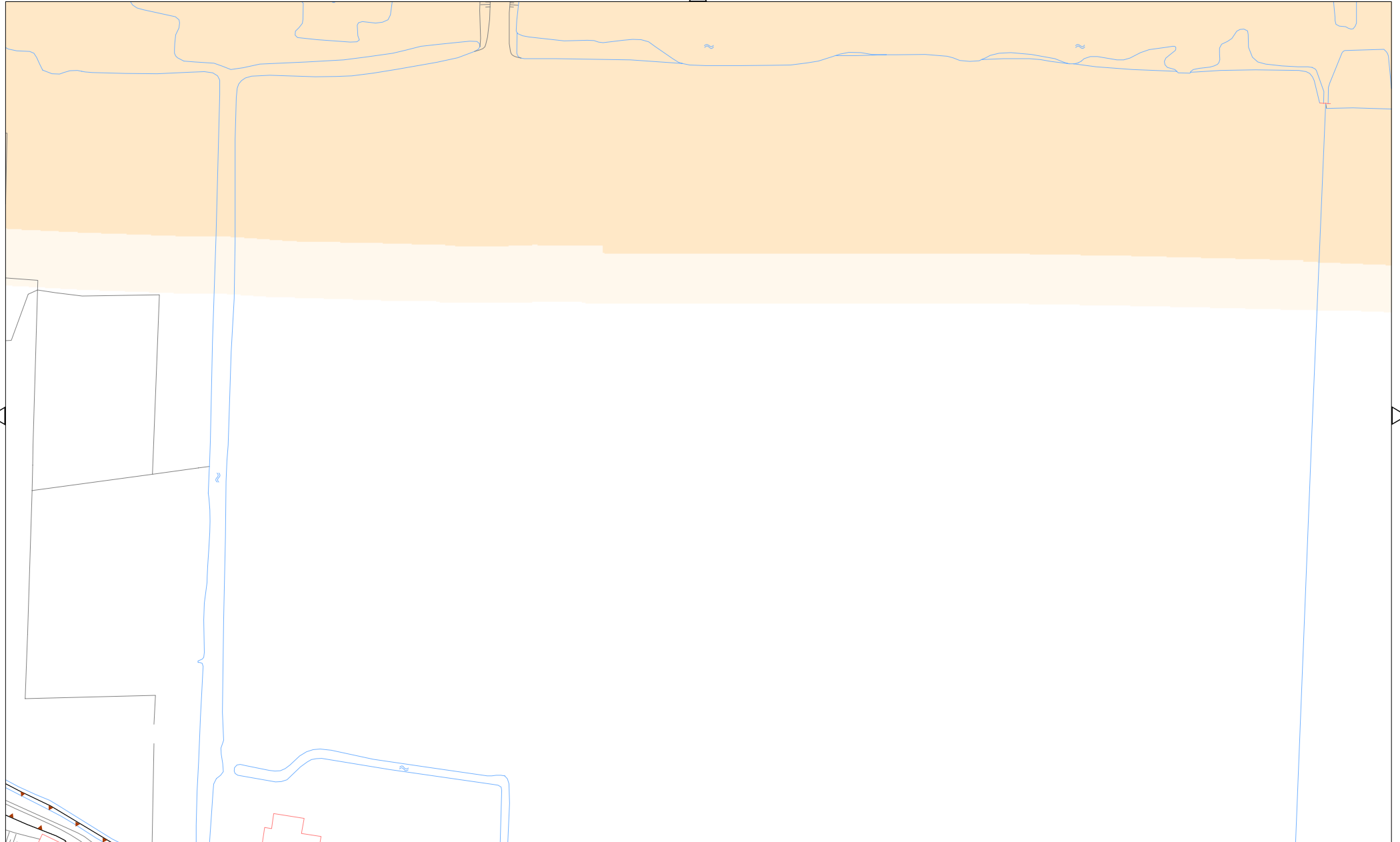
Legenda (Voor topografie zie algemene legenda)			
<span style="color:red">●</span> Dijkpaal	<span style="color:orange">- - -</span> Kernzone	<span style="color:purple">- - -</span> Overgangsconstructie	<span style="border: 1px solid black; padding: 2px;"> </span> Eigendom HHNK
<span style="color:orange">●</span> Overige referentiepunten	<span style="background-color: #f4a460; width: 15px; height: 10px; display: inline-block;"></span> Waterstaatswerk	<span style="color:purple">▲▲▲</span> Damwand	<span style="background-color: #f4a460; border: 1px dotted black; width: 15px; height: 10px; display: inline-block;"></span> Onderhoudsplicht derden binnen de eigendomsgrenzen van HHNK
<span style="color:grey">■</span> Kunstwerk \ Leiding door de prim.kering met KWnr.	<span style="background-color: #fff9c4; width: 15px; height: 10px; display: inline-block;"></span> Beschermingszone	<span style="color:purple">— — — </span> Kademuur	<span style="border-bottom: 1px dashed black; width: 15px; display: inline-block;"></span> Vakgrens
<span style="color:green">— — — </span> Referentielijn	<span style="border-bottom: 1px solid purple; width: 15px; display: inline-block;"></span> Keerwand	<span style="color:purple">◆◆◆</span> Kwelscherm	<span style="border-bottom: 1px solid red; width: 15px; display: inline-block;"></span> Maatgevende locatie

74b



<b>Situatiekaart 74a, Dijk 9, DP 16 - DP 17</b>		
Vastgesteld door het college van hoofdingelanden bij besluit van 8 oktober 2008		
Versie: 1.0	Status: definitief	<p>Schaal: 1:1.000</p>
Registratienummer: 08.24124	Formaat: A3	

Topografische ondergrond (c) Stichting GBKN Noord-Holland



**Legenda** (Voor topografie zie algemene legenda)

- |  |                    |                          |  |
|--|--------------------|--------------------------|--|
| ● Dijkpaal   | --- Kernzone       | --- Overgangsconstructie | ▭ Eigendom HHNK  |
| ○ Overige referentiepunten                             | ■ Waterstaatswerk  | ■ Damwand                | ▨ Onderhoudsplicht derden<br>binnen de eigendomsgrenzen van HHNK |
| ■ Kunstwerk \ Leiding<br>door de prim.kering met KWnr. | ■ Beschermingszone | ■ Kademuur               | --- Vakgrens   |
| — Referentielijn                                       | ■ Keerwand         | ■ Kwelscherm             | — Maatgevende locatie  |



**Situatiekaart 74b, Dijk 9, DP 16 - DP 17**

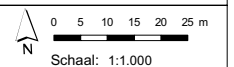
Vastgesteld door het college van hoofdingelanden bij besluit van 8 oktober 2008

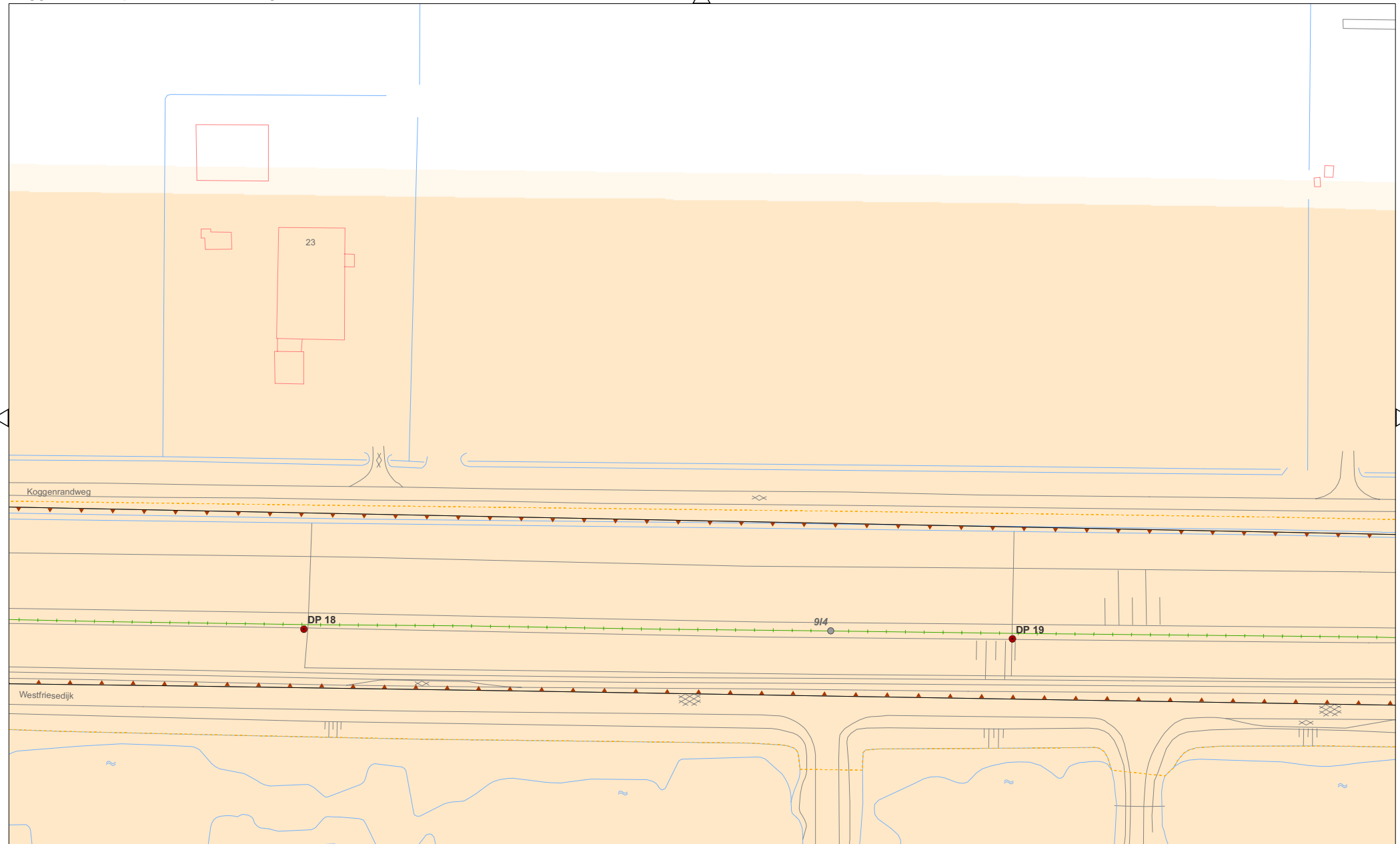
Versie: 1.0

Status: definitief

Registratienummer: 08.24124

Formaat: A3





**Legenda** (Voor topografie zie algemene legenda)

● Dijkpaal	- - - Kernzone	--- Overgangconstructie	▭ Eigendom HHNK
● Overige referentiepunten	Waterstaatswerk	--- Damwand	▨ Onderhoudsplicht derden binnen de eigendomsgrenzen van HHNK
■ Kunstwerk \ Leiding door de prim.kering met KWnr.	Bescheringszone	--- Kademuur	- - - Vakgrens
--- Referentielijn	Keerwand	--- Kwelscherm	— Maatgevende locatie

75b

hoogheemraadschap  
**Hollands  
Noorderkwartier**

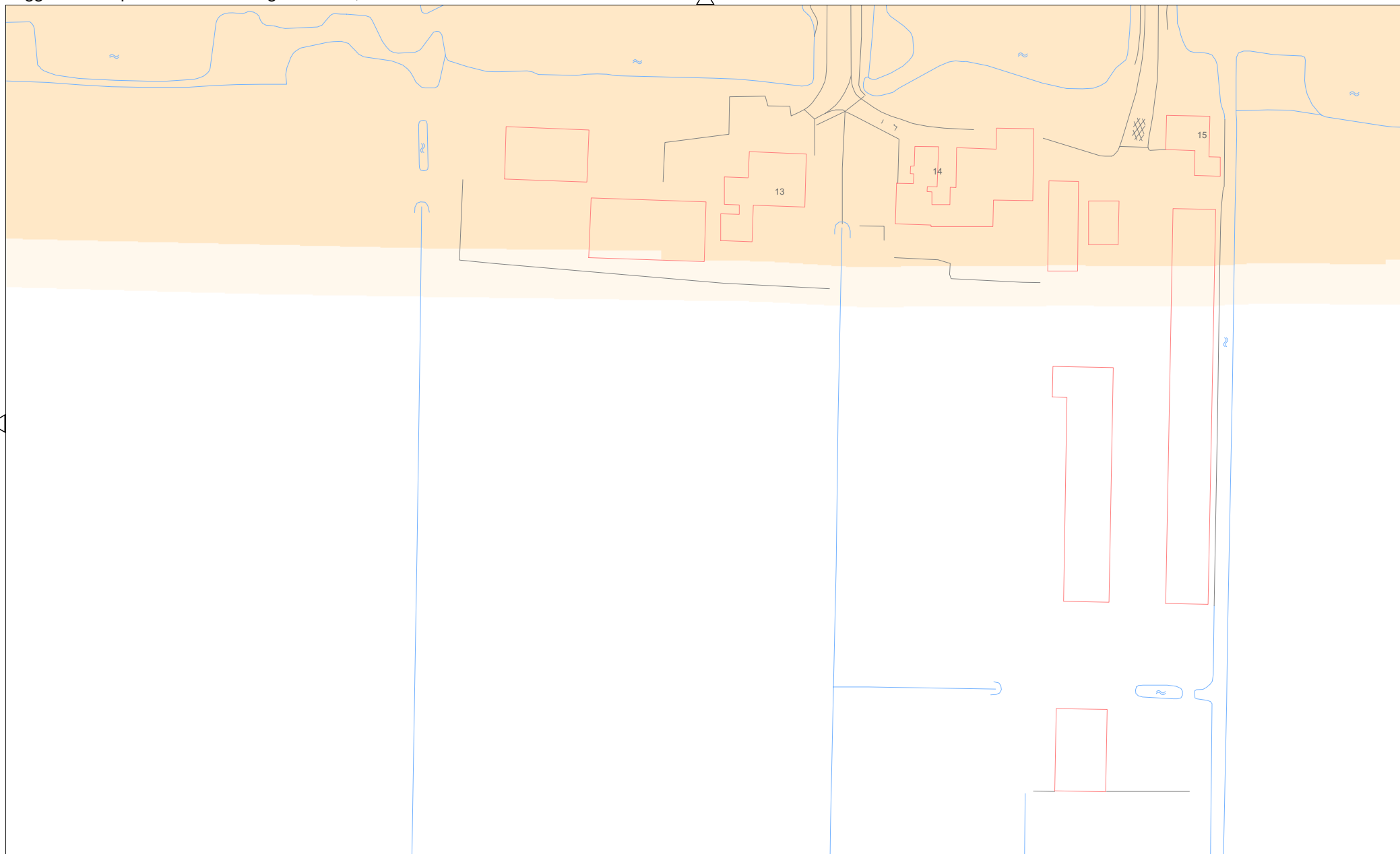
**Situatiekaart 75a, Dijk 9, DP 18 - DP 19**

Vastgesteld door het college van hoofdingelanden bij besluit van 8 oktober 2008

Versie: 1.0	Status: definitief
Registratienummer: 08.24124	Formaat: A3

Schaal: 1:1.000

Topografische ondergrond (c) Stichting GBKN Noord-Holland



**Legenda** (Voor topografie zie algemene legenda)

- |  |                 |                          |  |
|--|-----------------|--------------------------|--|
| ● Dijkpaal   | --- Kernzone    | --- Overgangsconstructie | ▭ Eigendom HHNK  |
| ○ Overige referentiepunten                             | Waterstaatswerk | --- Damwand              | ⋯ Onderhoudsplicht derden<br>binnen de eigendomsgrenzen van HHNK |
| ■ Kunstwerk \ Leiding<br>door de prim.kering met KWnr. | Bescheringszone | --- Kademuur             | --- Vakgrens   |
| --- Referentielijn                                     | --- Keerwand    | --- Kwelscherm           | --- Maatgevende locatie  |



**Situatiekaart 75b, Dijk 9, DP 18 - DP 19**

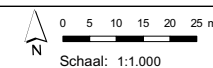
Vastgesteld door het college van hoofdingelanden bij besluit van 8 oktober 2008

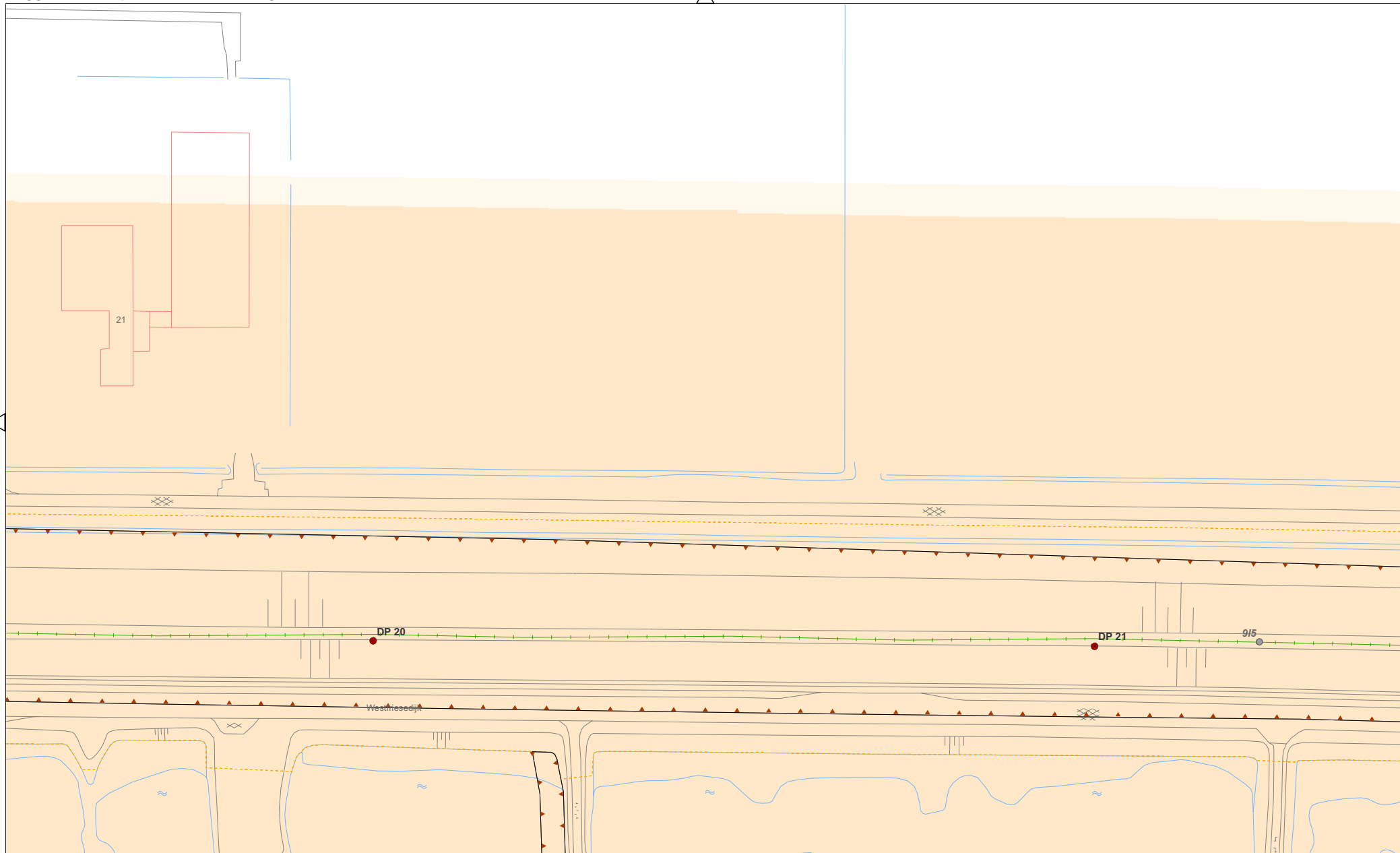
Versie: 1.0

Status: definitief

Registratienummer: 08.24124

Formaat: A3





75a

77a

76b

**Legenda** (Voor topografie zie algemene legenda)

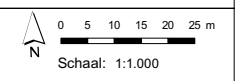
- |  |                   |                          |  |
|--|-------------------|--------------------------|--|
| ● Dijkpaal   | --- Kernzone      | --- Overgangskonstructie | ▭ Eigendom HHNK  |
| ● Overige referentiepunten                             | ■ Waterstaatswerk | ■ Damwand                | ▨ Onderhoudsplicht derden<br>binnen de eigendomsgrenzen van HHNK |
| ■ Kunstwerk \ Leiding<br>door de prim.kering met KWnr. | ■ Bescheringszone | ■ Kademuur               | --- Vakgrens   |
| --- Referentielijn                                     | ■ Keerwand        | ■ Kwelscherm             | --- Maatgevende locatie  |



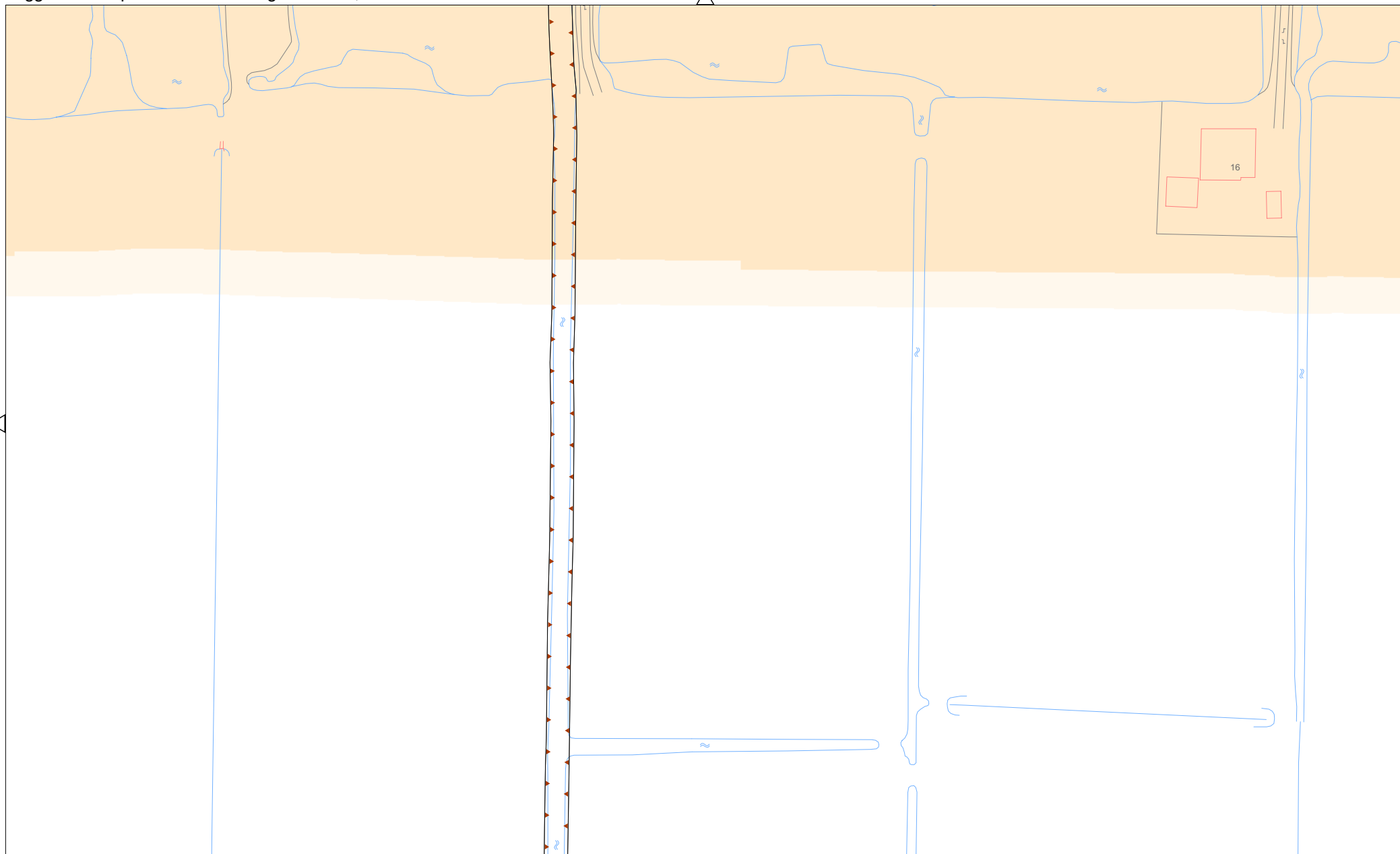
**Situatiekaart 76a, Dijk 9, DP 20 - DP 21**

Vastgesteld door het college van hoofdingelanden bij besluit van 8 oktober 2008

Versie: 1.0  
Registratienummer: 08.24124  
Status: definitief  
Formaat: A3



Topografische ondergrond (c) Stichting GBKN Noord-Holland



**Legenda** (Voor topografie zie algemene legenda)

- |  |                  |                          |  |
|--|------------------|--------------------------|--|
| ● Dijkpaal   | - - - Kernzone   | --- Overgangsconstructie | ▭ Eigendom HHNK  |
| ○ Overige referentiepunten                             | Waterstaatswerk  | ▬ Damwand                | ▨ Onderhoudsplicht derden<br>binnen de eigendomsgrenzen van HHNK |
| ■ Kunstwerk \ Leiding<br>door de prim.kering met KWnr. | Beschermingszone | ▬ Kademuur               | - - - Vakgrens   |
| — Referentielijn                                       | Keerwand         | ◆ Kwelscherm             | — Maatgevende locatie  |



**Situatiekaart 76b, Dijk 9, DP 20 - DP 21**

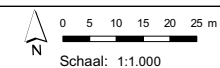
Vastgesteld door het college van hoofdingelanden bij besluit van 8 oktober 2008

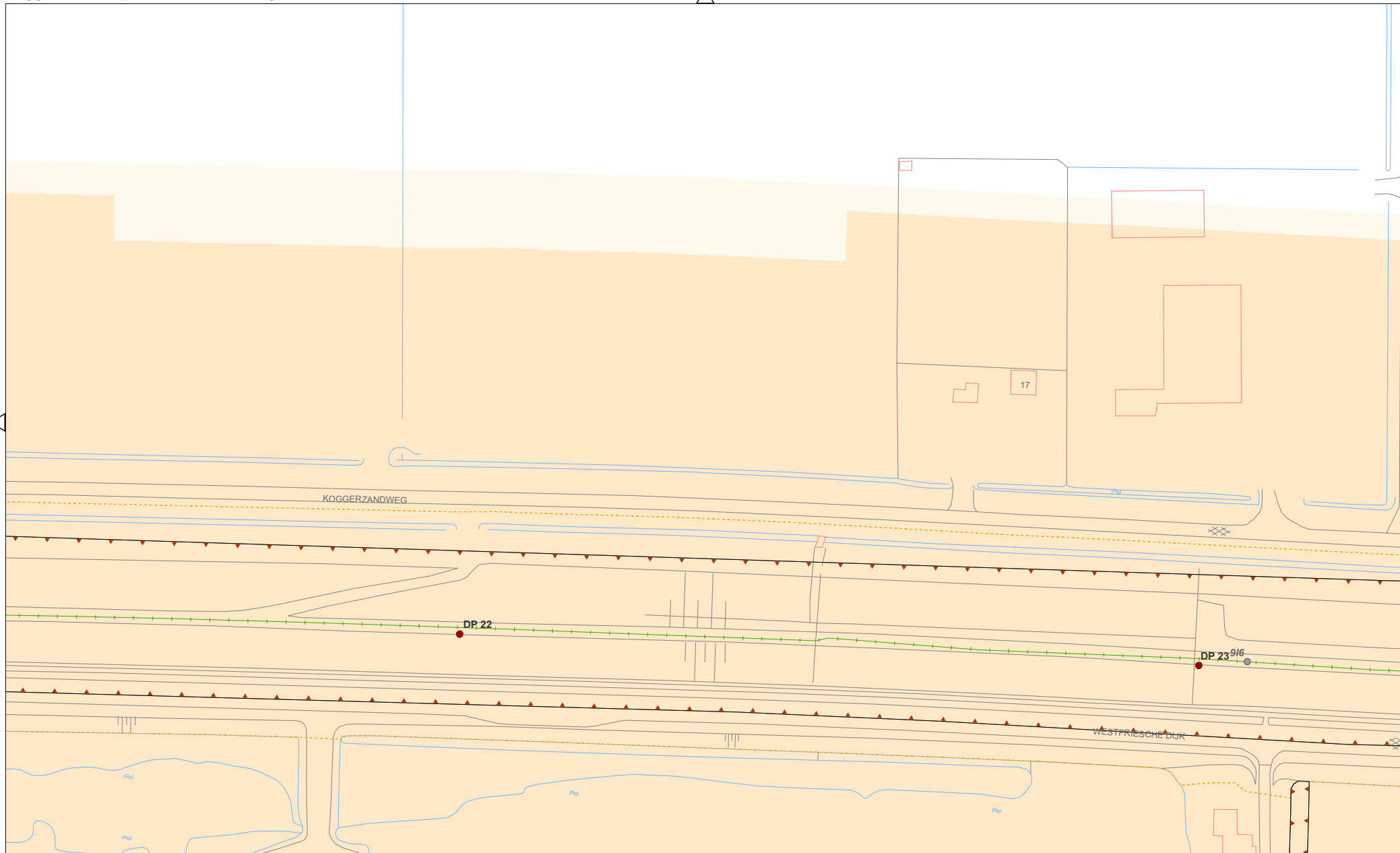
Versie: 1.0

Status: definitief

Registratienummer: 08.24124

Formaat: A3





**Legenda** (Voor topografie zie algemene legenda)

- |  |                    |                        |  |
|--|--------------------|------------------------|--|
| ● Dijkpaal   | - - - Kernzone     | — Overgangsconstructie | ▭ Eigendom HHNK  |
| ● Overige referentiepunten                             | ■ Waterstaatswerk  | ▲ Damwand              | ⋯ Onderhoudsplicht derden<br>binnen de eigendomsgrenzen van HHNK |
| ■ Kunstwerk \ Leiding<br>door de prim.kering met KWnr. | ■ Beschermingszone | — Kademuur             | - - - Vakgrens   |
| — Referentielijn                                       | — Keerwand         | ● Kwelscherm           | — Maatgevende locatie  |

77b



**Situatiekaart 77a, Dijk 9, DP 22 - DP 23**

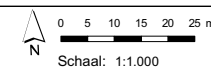
Vastgesteld door het college van hoofdingelanden bij besluit van 8 oktober 2008

Versie: 1.0

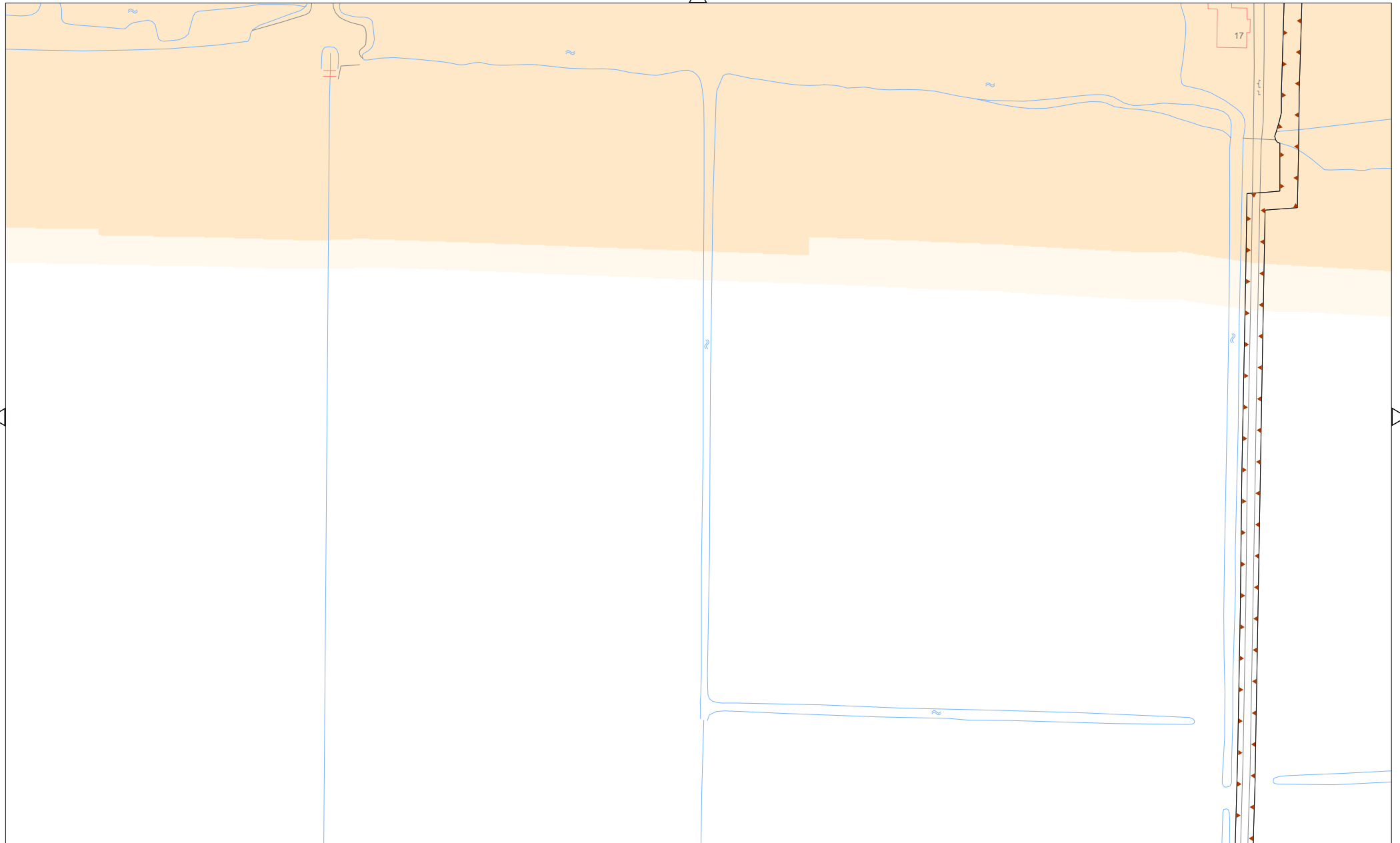
Status: definitief

Registratienummer: 08.24124

Formaat: A3







**Legenda** (Voor topografie zie algemene legenda)

- |  |                 |                          |  |
|--|-----------------|--------------------------|--|
| ● Dijkpaal   | --- Kernzone    | --- Overgangsconstructie | ▭ Eigendom HHNK  |
| ○ Overige referentiepunten                             | Waterstaatswerk | --- Damwand              | ⋯ Onderhoudsplicht derden<br>binnen de eigendomsgrenzen van HHNK |
| ■ Kunstwerk \ Leiding<br>door de prim.kering met KWnr. | Bescheringszone | --- Kademuur             | --- Vakgrens   |
| --- Referentielijn                                     | --- Keerwand    | --- Kwelscherm           | --- Maatgevende locatie  |



**Situatiekaart 77b, Dijk 9, DP 22 - DP 23**

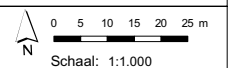
Vastgesteld door het college van hoofdingelanden bij besluit van 8 oktober 2008

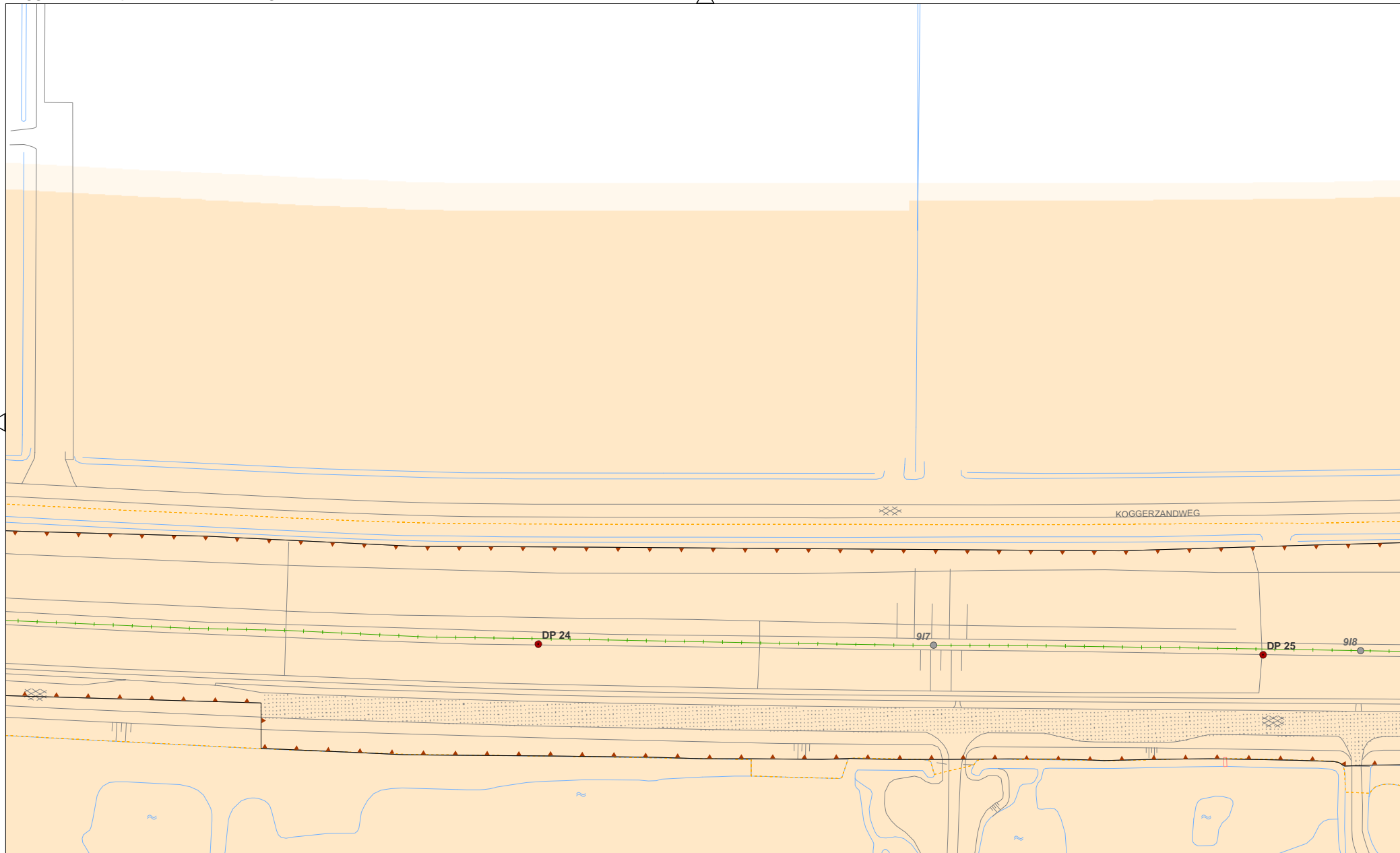
Versie: 1.0

Status: definitief

Registratienummer: 08.24124

Formaat: A3





**Legenda** (Voor topografie zie algemene legenda)

- |  |                  |                          |  |
|--|------------------|--------------------------|--|
| ● Dijkpaal   | - - - Kernzone   | --- Overgangsconstructie | ▭ Eigendom HHNK  |
| ● Overige referentiepunten                             | Waterstaatswerk  | ▲ Damwand                | ▨ Onderhoudsplicht derden<br>binnen de eigendomsgrenzen van HHNK |
| ■ Kunstwerk \ Leiding<br>door de prim.kering met KWnr. | Beschermingszone | — Kademuur               | - - - Vakgrens   |
| — Referentielijn                                       | Keerwand         | ◆ Kwelscherm             | — Maatgevende locatie  |

78b



**Situatiekaart 78a, Dijk 9, DP 24 - DP 25**

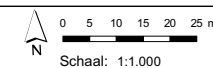
Vastgesteld door het college van hoofdingelanden bij besluit van 8 oktober 2008

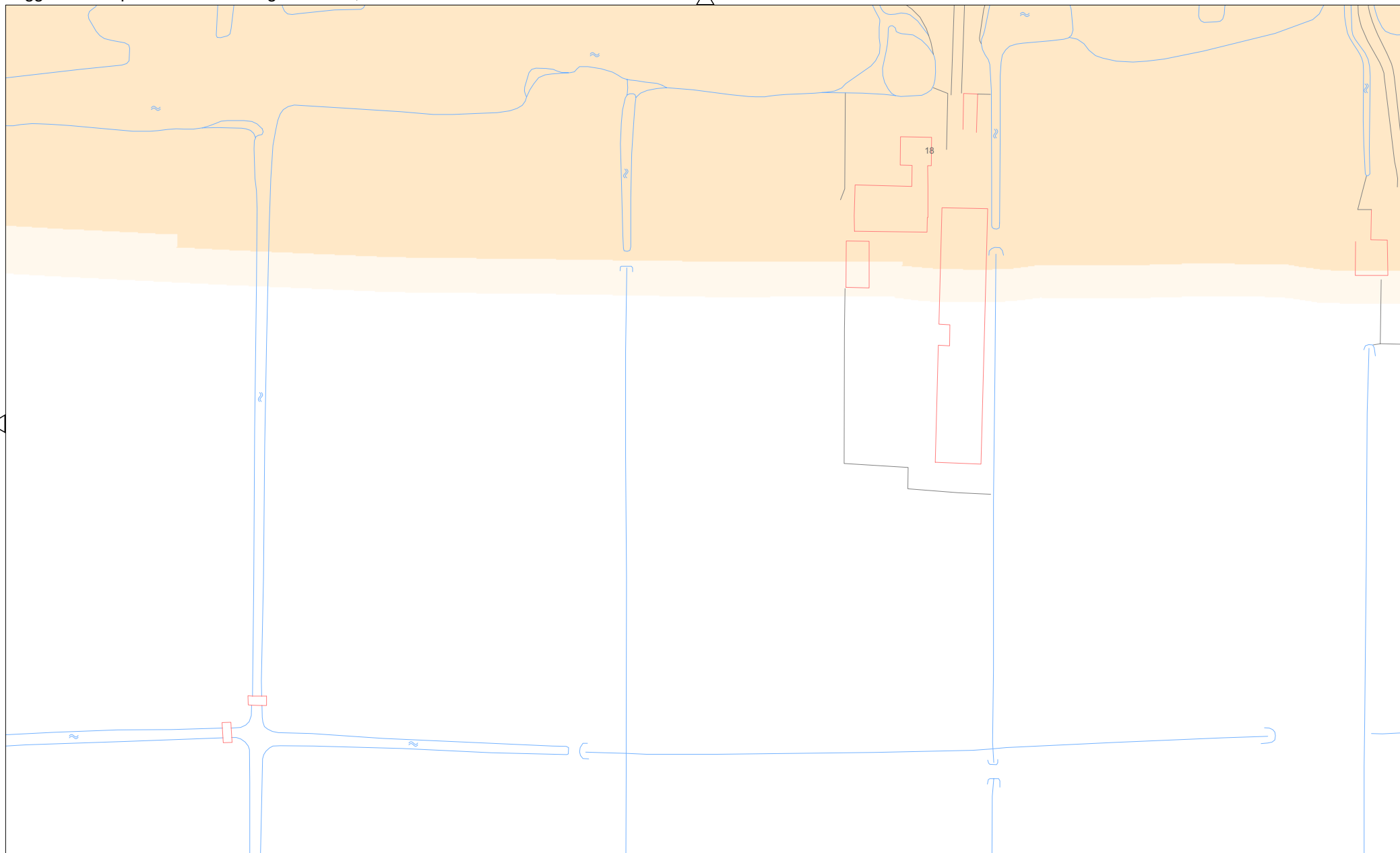
Versie: 1.0

Status: definitief

Registratienummer: 08.24124

Formaat: A3





**Legenda** (Voor topografie zie algemene legenda)

- |  |                 |                          |  |
|--|-----------------|--------------------------|--|
| ● Dijkpaal   | --- Kernzone    | --- Overgangsconstructie | ▭ Eigendom HHNK  |
| ○ Overige referentiepunten                             | Waterstaatswerk | --- Damwand              | ⋯ Onderhoudsplicht derden<br>binnen de eigendomsgrenzen van HHNK |
| ■ Kunstwerk \ Leiding<br>door de prim.kering met KWnr. | Bescheringszone | --- Kademuur             | --- Vakgrens   |
| --- Referentielijn                                     | --- Keerwand    | --- Kwelscherm           | --- Maatgevende locatie  |



**Situatiekaart 78b, Dijk 9, DP 24 - DP 25**

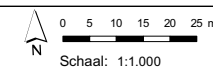
Vastgesteld door het college van hoofdingelanden bij besluit van 8 oktober 2008

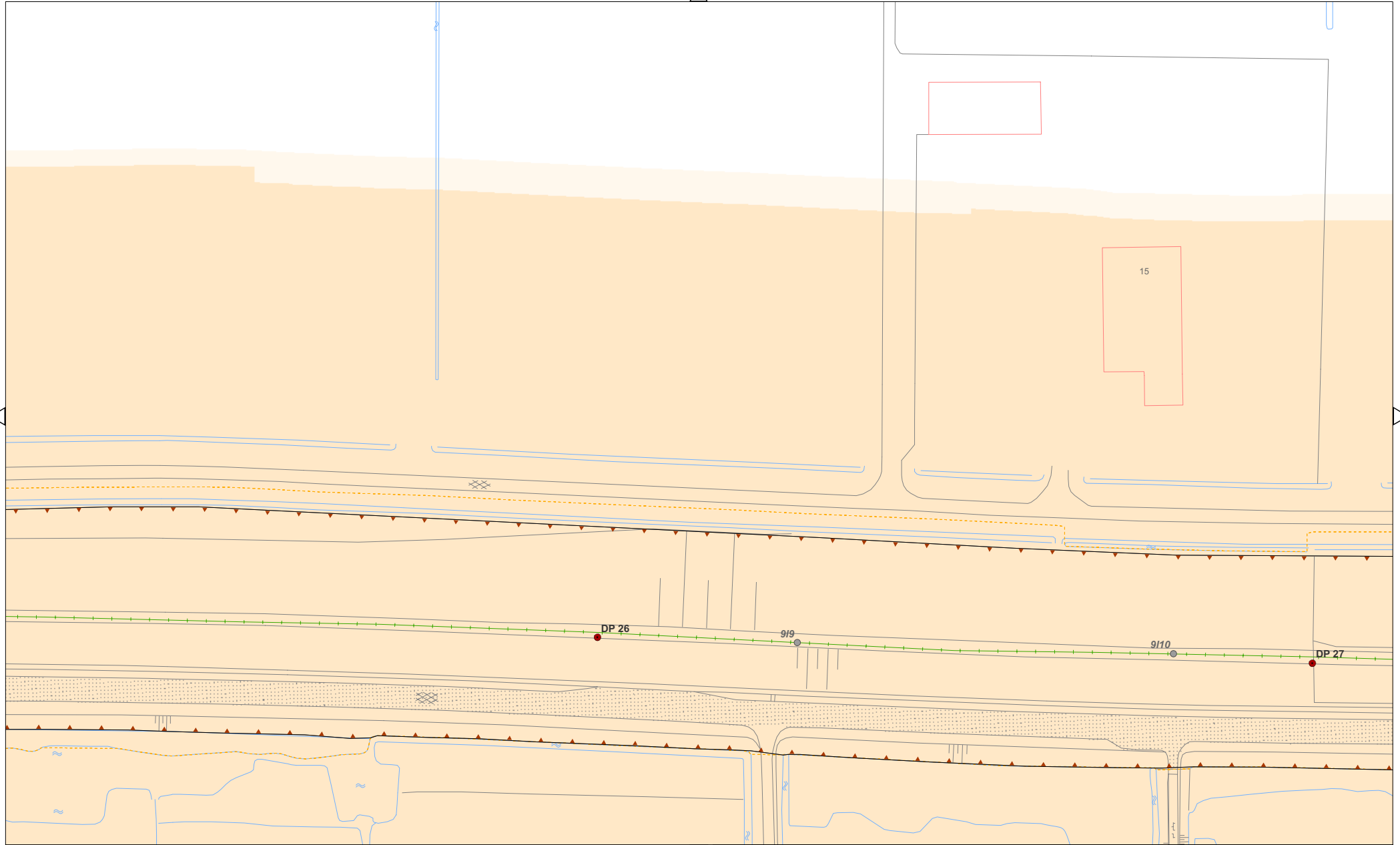
Versie: 1.0

Status: definitief

Registratienummer: 08.24124

Formaat: A3





78a

80a

79b

**Legenda** (Voor topografie zie algemene legenda)

- |  |                  |                          |  |
|--|------------------|--------------------------|--|
| ● Dijkpaal   | - - - Kernzone   | --- Overgangsconstructie | ▭ Eigendom HHNK  |
| ● Overige referentiepunten                             | Waterstaatswerk  | ▲ Damwand                | ⋯ Onderhoudsplicht derden<br>binnen de eigendomsgrenzen van HHNK |
| ■ Kunstwerk \ Leiding<br>door de prim.kering met KWnr. | Beschermingszone | — Kademuur               | - - - Vakgrens   |
| — Referentielijn                                       | Keerwand         | ◆ Kwelscherm             | — Maatgevende locatie  |



**Situatiekaart 79a, Dijk 9, DP 26 - DP 27**

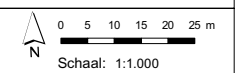
Vastgesteld door het college van hoofdingelanden bij besluit van 8 oktober 2008

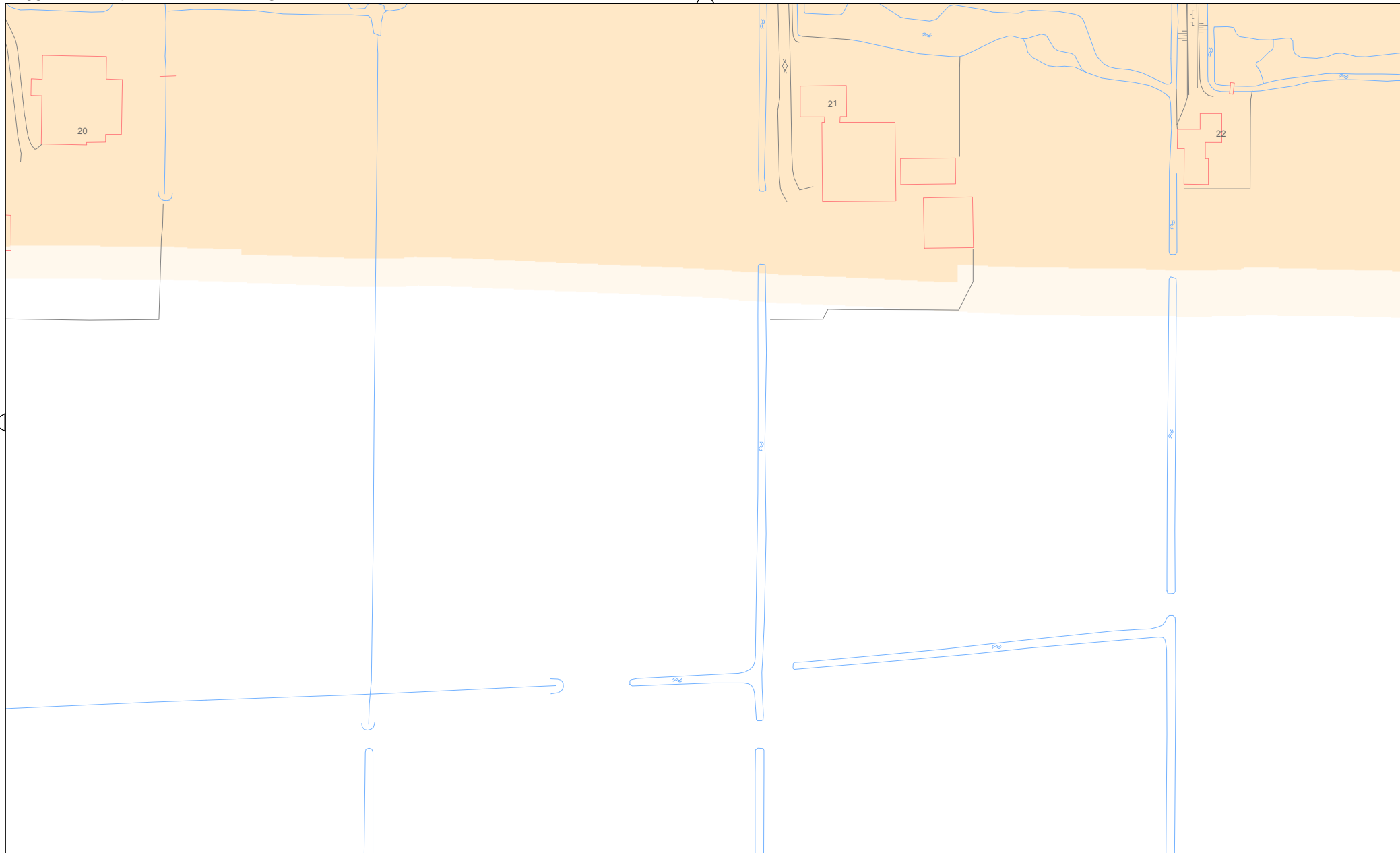
Versie: 1.0

Status: definitief

Registratienummer: 08.24124

Formaat: A3





**Legenda** (Voor topografie zie algemene legenda)

- |  |                    |                          |  |
|--|--------------------|--------------------------|--|
| ● Dijkpaal   | --- Kernzone       | --- Overgangsconstructie | ▭ Eigendom HHNK  |
| ○ Overige referentiepunten                             | ■ Waterstaatswerk  | ▬ Damwand                | ▨ Onderhoudsplicht derden<br>binnen de eigendomsgrenzen van HHNK |
| ■ Kunstwerk \ Leiding<br>door de prim.kering met KWnr. | ■ Beschermingszone | ▬ Kademuur               | --- Vakgrens   |
| — Referentielijn                                       | ▬ Keerwand         | ▬ Kwelscherm             | — Maatgevende locatie  |



**Situatiekaart 79b, Dijk 9, DP 26 - DP 27**

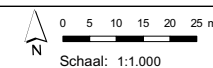
Vastgesteld door het college van hoofdingelanden bij besluit van 8 oktober 2008

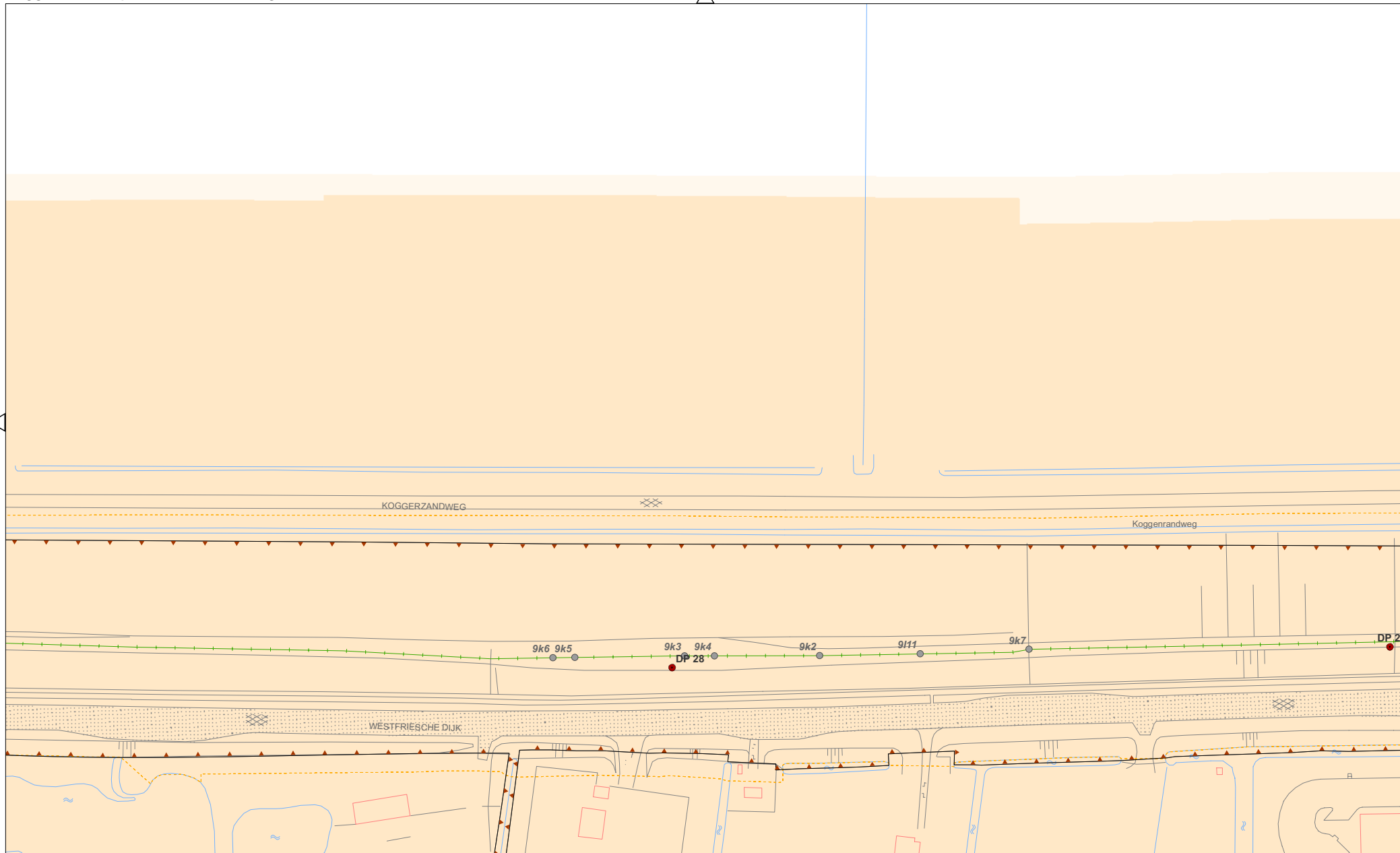
Versie: 1.0

Status: definitief

Registratienummer: 08.24124

Formaat: A3





79a

81a

80b

**Legenda** (Voor topografie zie algemene legenda)

- |  |                    |                          |  |
|--|--------------------|--------------------------|--|
| ● Dijkpaal   | --- Kernzone       | --- Overgangsconstructie | ▭ Eigendom HHNK  |
| ● Overige referentiepunten                             | ■ Waterstaatswerk  | ▲ Damwand                | ▨ Onderhoudsplicht derden<br>binnen de eigendomsgrenzen van HHNK |
| ■ Kunstwerk \ Leiding<br>door de prim.kering met KWnr. | ■ Beschermingszone | — Kademuur               | --- Vakgrens   |
| — Referentielijn                                       | — Keerwand         | — Kwelscherm             | — Maatgevende locatie  |



**Situatiekaart 80a, Dijk 9, DP 28 - DP 29**

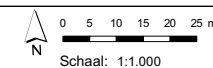
Vastgesteld door het college van hoofdingelanden bij besluit van 8 oktober 2008

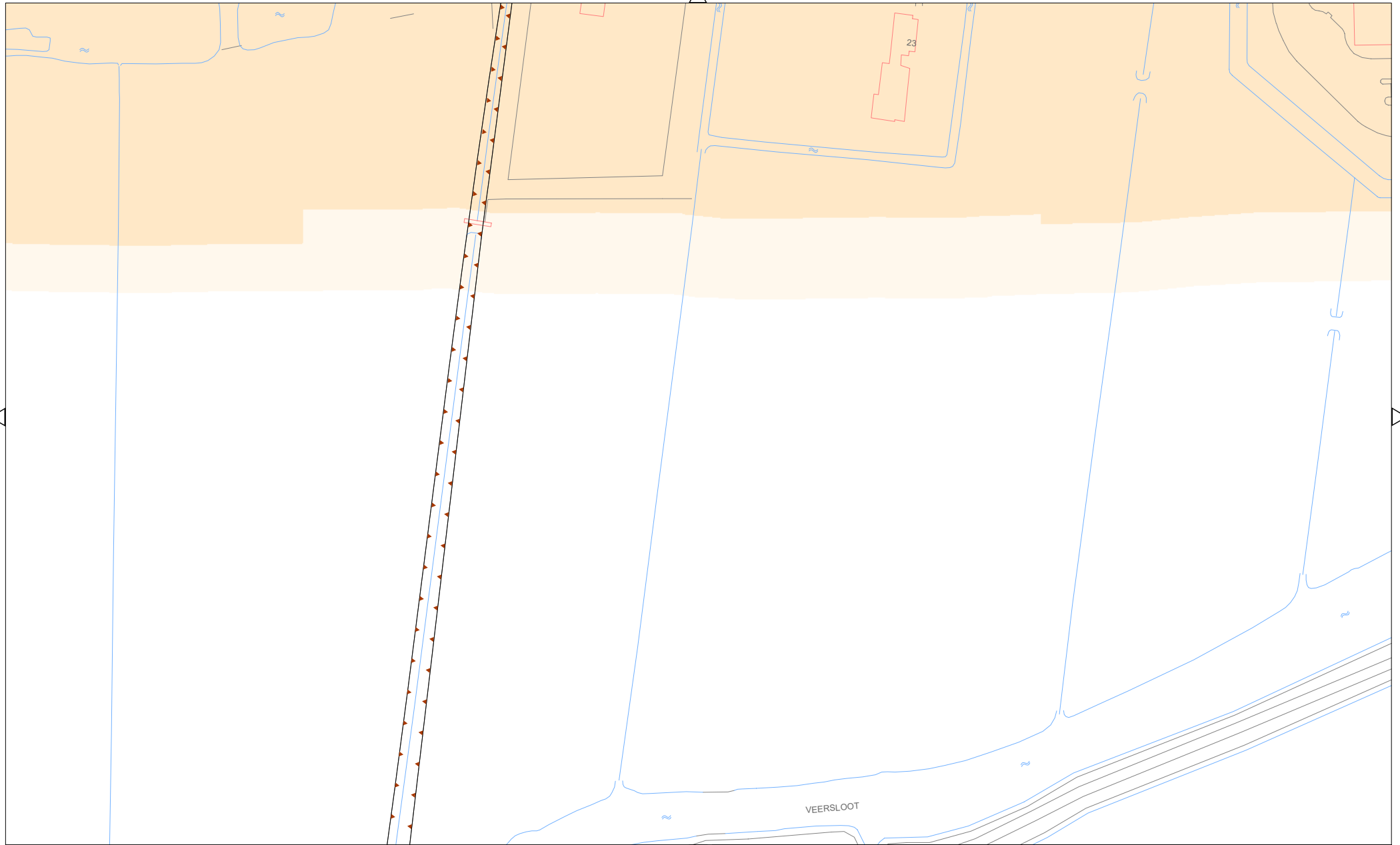
Versie: 1.0

Status: definitief

Registratienummer: 08.24124

Formaat: A3





79b

81b

**Legenda** (Voor topografie zie algemene legenda)

- |  |                   |                          |  |
|--|-------------------|--------------------------|--|
| ● Dijkpaal   | --- Kernzone      | --- Overgangsconstructie | ▭ Eigendom HHNK  |
| ○ Overige referentiepunten                             | ■ Waterstaatswerk | ■ Damwand                | ▨ Onderhoudsplicht derden<br>binnen de eigendomsgrenzen van HHNK |
| ■ Kunstwerk \ Leiding<br>door de prim.kering met KWnr. | ■ Bescheringszone | ■ Kademuur               | --- Vakgrens   |
| — Referentielijn                                       | ■ Keerwand        | ■ Kwelscherm             | — Maatgevende locatie  |



**Situatiekaart 80b, Dijk 9, DP 28 - DP 29**

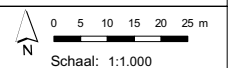
Vastgesteld door het college van hoofdingelanden bij besluit van 8 oktober 2008

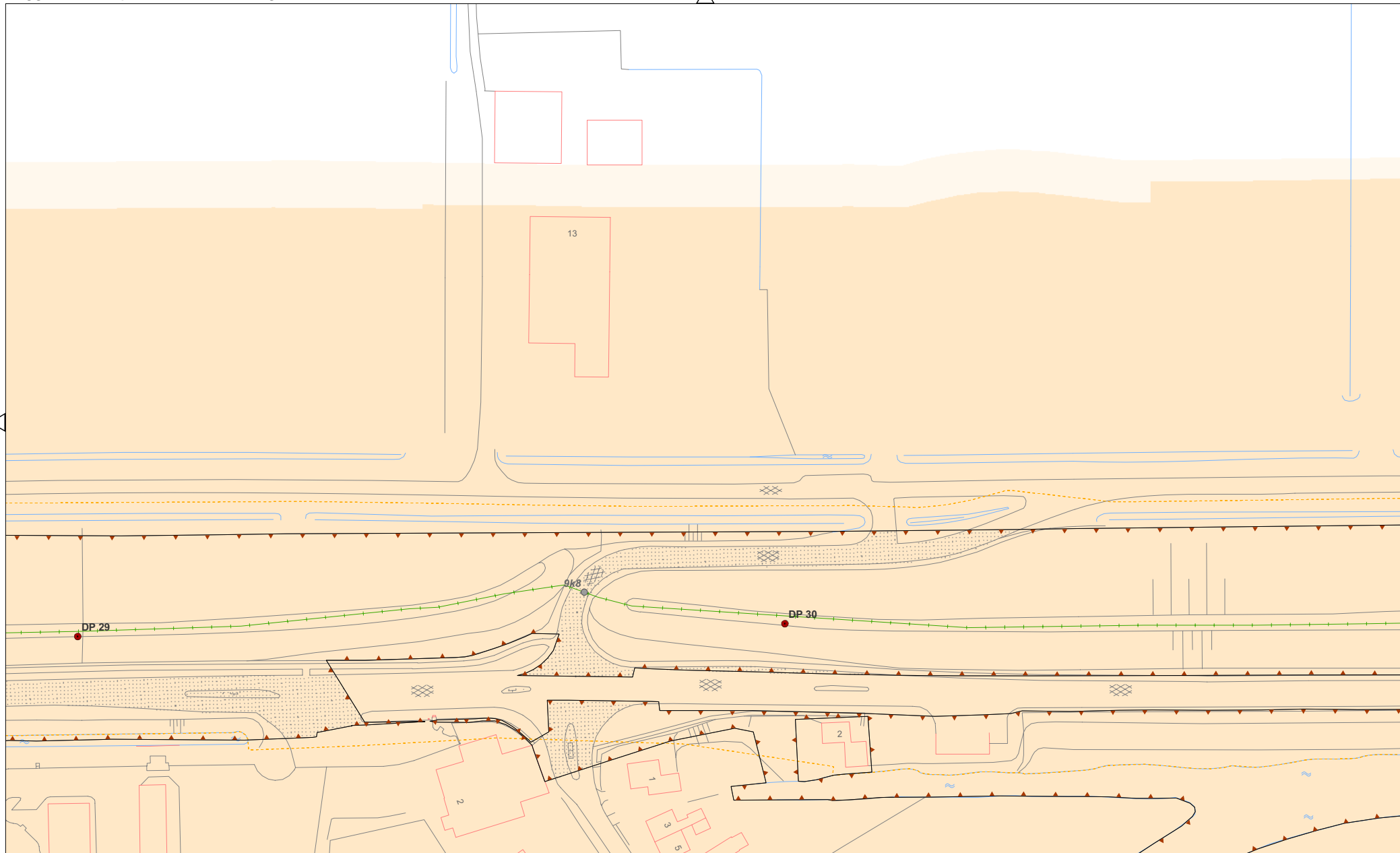
Versie: 1.0

Status: definitief

Registratienummer: 08.24124

Formaat: A3





80a

82a

81b

**Legenda** (Voor topografie zie algemene legenda)

- |  |                 |                          |  |
|--|-----------------|--------------------------|--|
| ● Dijkpaal   | --- Kernzone    | --- Overgangsconstructie | ▭ Eigendom HHNK  |
| ● Overige referentiepunten                             | Waterstaatswerk | --- Damwand              | ▨ Onderhoudsplicht derden<br>binnen de eigendomsgrenzen van HHNK |
| ■ Kunstwerk \ Leiding<br>door de prim.kering met KWnr. | Bescheringszone | --- Kademuur             | --- Vakgrens   |
| --- Referentielijn                                     | Keerwand        | --- Kwelscherm           | --- Maatgevende locatie  |



**Situatiekaart 81a, Dijk 9, DP 29 - DP 30**

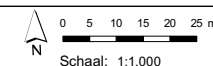
Vastgesteld door het college van hoofdingelanden bij besluit van 8 oktober 2008

Versie: 1.0

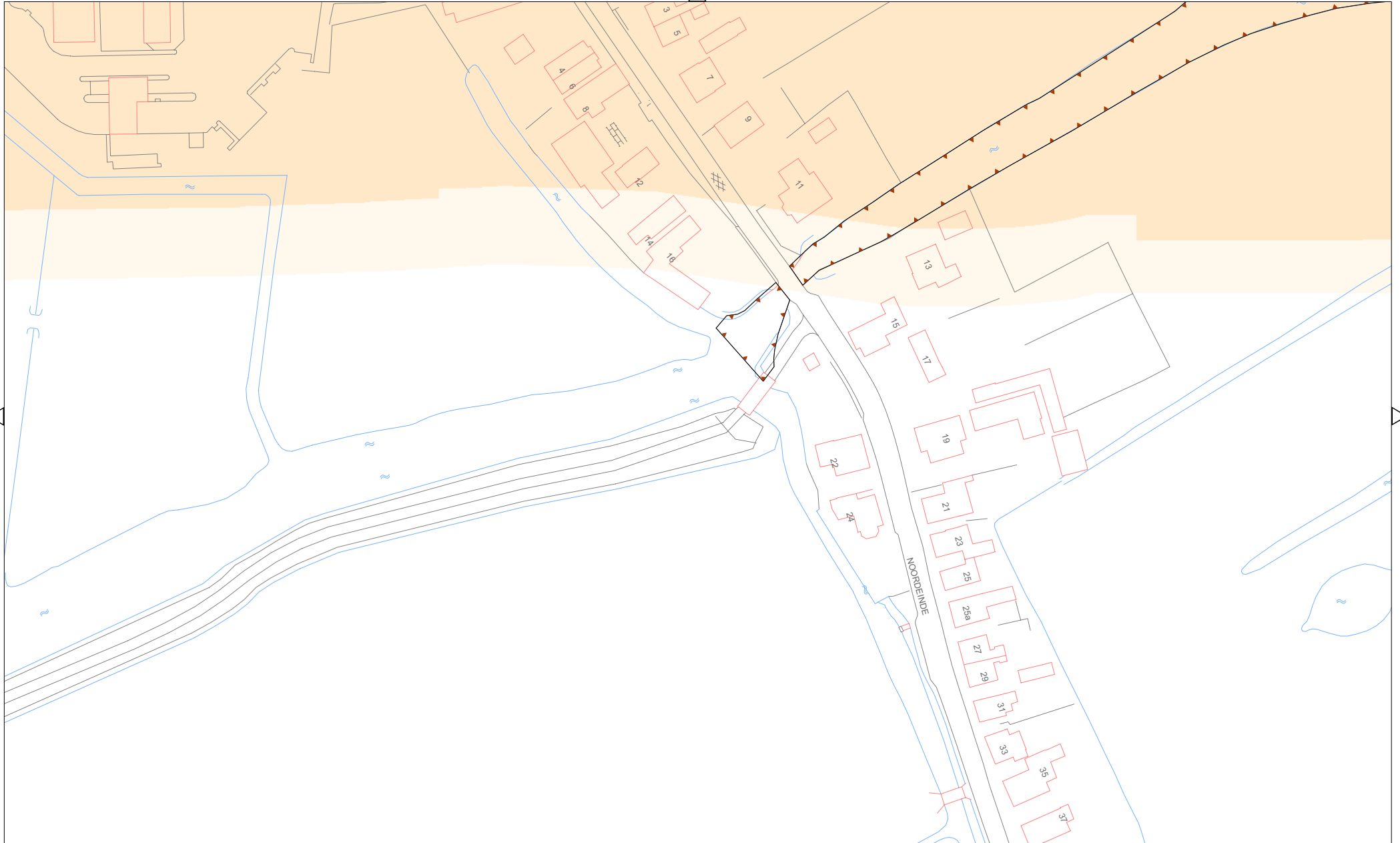
Status: definitief

Registratienummer: 08.24124

Formaat: A3







**Legenda** (Voor topografie zie algemene legenda)

- |  |                    |                          |  |
|--|--------------------|--------------------------|--|
| ● Dijkpaal   | --- Kernzone       | --- Overgangsconstructie | ▭ Eigendom HHNK  |
| ● Overige referentiepunten                             | ■ Waterstaatswerk  | ■ Damwand                | ⋯ Onderhoudsplicht derden<br>binnen de eigendomsgrenzen van HHNK |
| ■ Kunstwerk \ Leiding<br>door de prim.kering met KWnr. | ■ Beschermingszone | ■ Kademuur               | --- Vakgrens   |
| — Referentielijn                                       | ■ Keerwand         | ■ Kwelscherm             | — Maatgevende locatie  |



**Situatiekaart 81b, Dijk 9, DP 29 - DP 30**

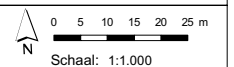
Vastgesteld door het college van hoofdingelanden bij besluit van 8 oktober 2008


Versie: 1.0

Status: definitief

Registratienummer: 08.24124

Formaat: A3





**Legenda** (Voor topografie zie algemene legenda)

● Dijkpaal	- - - Kernzone	--- Overgangsconstructie	▭ Eigendom HHNK
○ Overige referentiepunten	Waterstaatswerk	▲ Damwand	⋯ Onderhoudsplicht derden binnen de eigendomsgrenzen van HHNK
■ Kunstwerk \ Leiding door de prim.kering met KWnr.	Beschermingszone	— Kademuur	- - - Vakgrens
— Referentielijn	Keerwand	◆ Kwelscherm	— Maatgevende locatie

82b

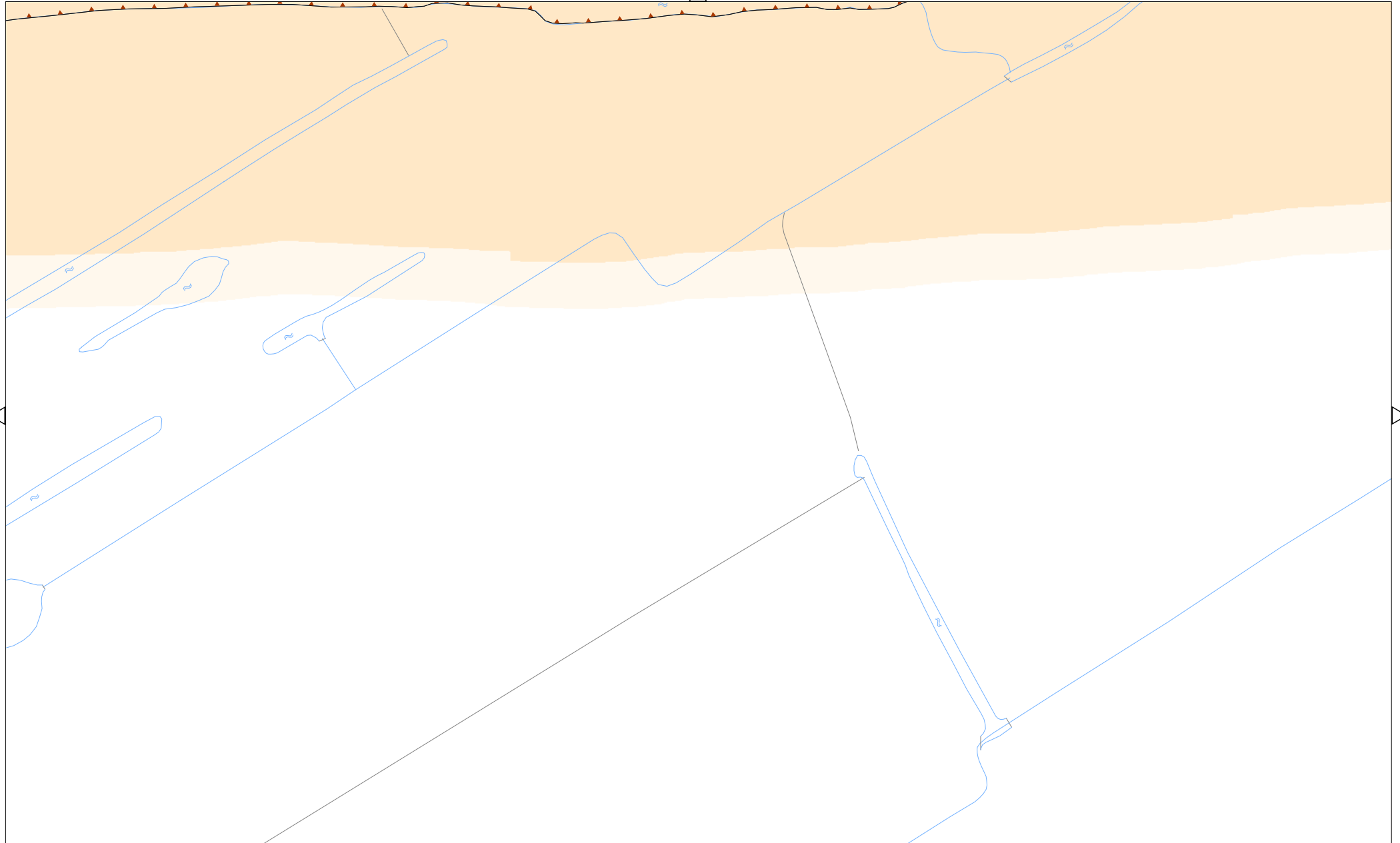
hoogheemraadschap  
**Hollands  
Noorderkwartier**

**Situatiekaart 82a, Dijk 9, DP 31 - DP 32**

Vastgesteld door het college van hoofdingelanden bij besluit van 8 oktober 2008

Versie: 1.0	Status: definitief
Registratienummer: 08.24124	Formaat: A3

0 5 10 15 20 25 m  
N  
Schaal: 1:1.000



**Legenda** (Voor topografie zie algemene legenda)

- |  |                   |                          |  |
|--|-------------------|--------------------------|--|
| ● Dijkpaal   | --- Kernzone      | --- Overgangsconstructie | ▭ Eigendom HHNK  |
| ○ Overige referentiepunten                             | ■ Waterstaatswerk | ■ Damwand                | ▨ Onderhoudsplicht derden<br>binnen de eigendomsgrenzen van HHNK |
| ■ Kunstwerk \ Leiding<br>door de prim.kering met KWnr. | ■ Bescheringszone | ■ Kademuur               | --- Vakgrens   |
| — Referentielijn                                       | ■ Keerwand        | ■ Kwelscherm             | — Maatgevende locatie  |



**Situatiekaart 82b, Dijk 9, DP 31 - DP 32**

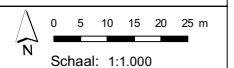
Vastgesteld door het college van hoofdingelanden bij besluit van 8 oktober 2008

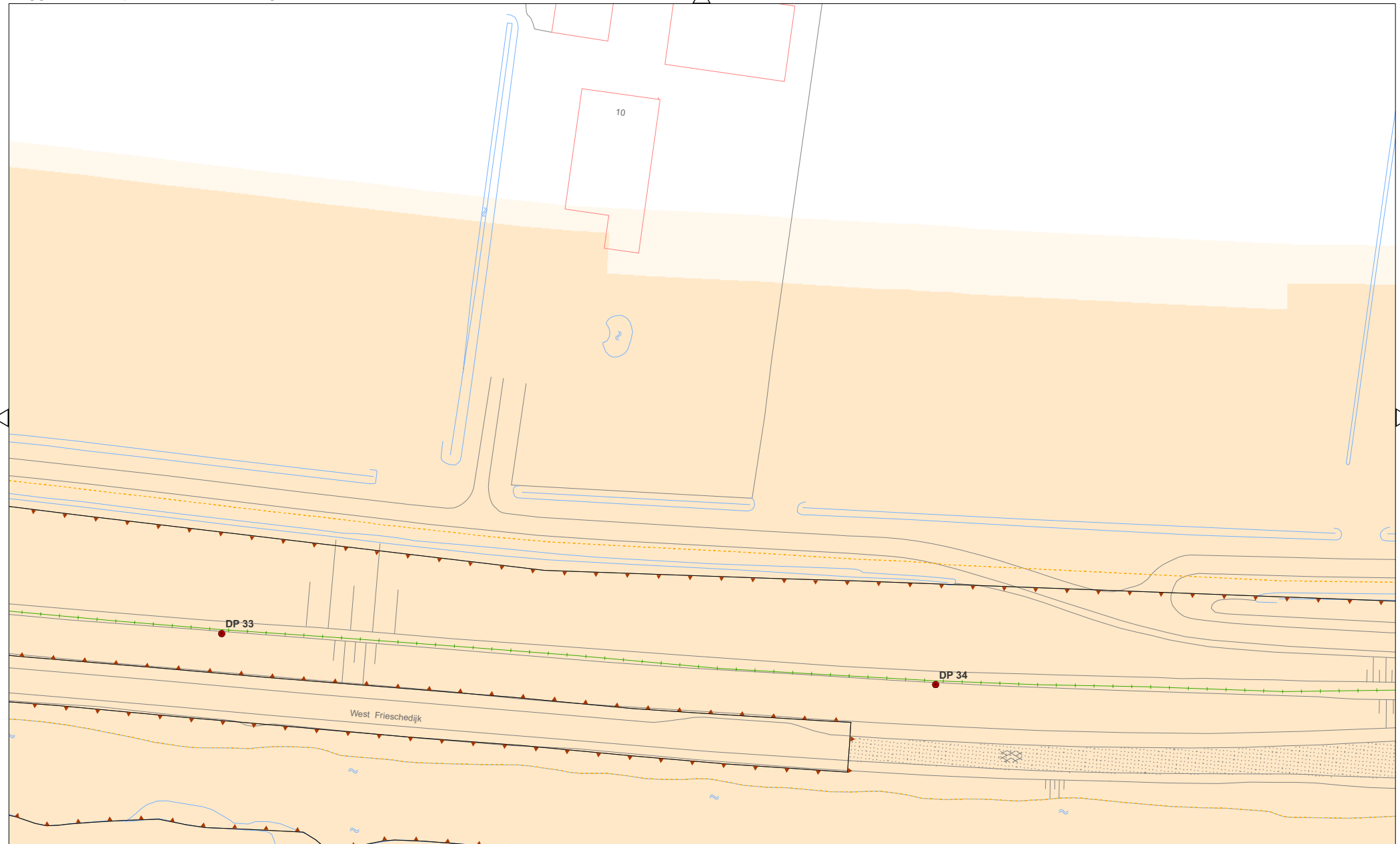
Versie: 1.0

Status: definitief

Registratienummer: 08.24124

Formaat: A3





**Legenda** (Voor topografie zie algemene legenda)

● Dijkpaal	- - - Kernzone	--- Overgangskonstructie	▭ Eigendom HHNK
○ Overige referentiepunten	■ Waterstaatswerk	▲ Damwand	▨ Onderhoudsplicht derden binnen de eigendomsgrenzen van HHNK
■ Kunstwerk \ Leiding door de prim.kering met KWnr.	■ Beschermingszone	— Kademuur	- - - Vakgrens
— Referentielijn	— Keerwand	— Kwelscherm	— Maatgevende locatie

83b

hoogheemraadschap  
**Hollands  
Noorderkwartier**

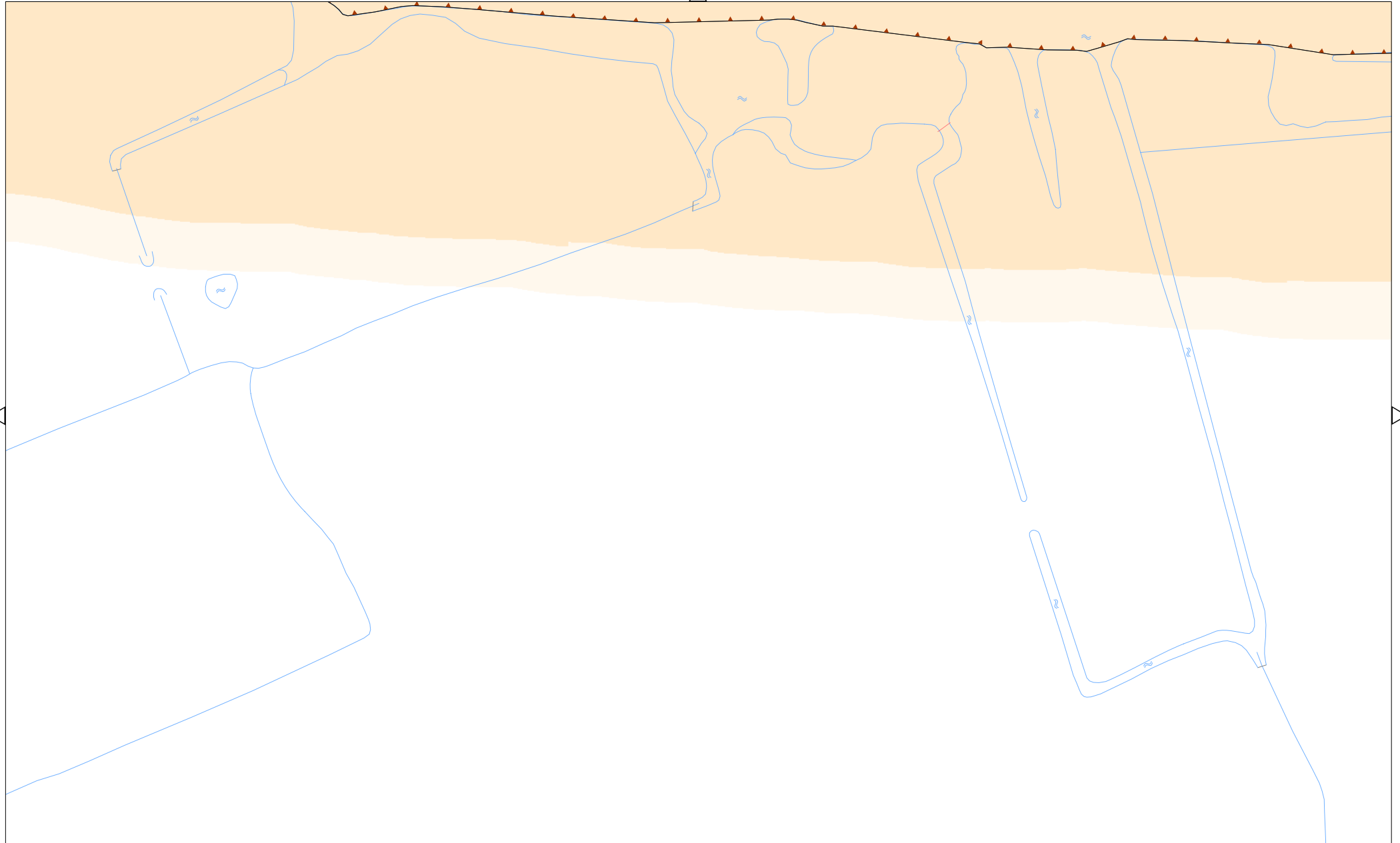
**Situatiekaart 83a, Dijk 9, DP 33 - DP 34**

Vastgesteld door het college van hoofdingelanden bij besluit van 8 oktober 2008

Versie: 1.0	Status: definitief
Registratienummer: 08.24124	Formaat: A3

0 5 10 15 20 25 m  
N  
Schaal: 1:1.000

Topografische ondergrond (c) Stichting GBKN Noord-Holland



**Legenda** (Voor topografie zie algemene legenda)

- |  |                    |                          |  |
|--|--------------------|--------------------------|--|
| ● Dijkpaal   | --- Kernzone       | --- Overgangsconstructie | ▭ Eigendom HHNK  |
| ○ Overige referentiepunten                             | ■ Waterstaatswerk  | ■ Damwand                | ⋯ Onderhoudsplicht derden<br>binnen de eigendomsgrenzen van HHNK |
| ■ Kunstwerk \ Leiding<br>door de prim.kering met KWnr. | ■ Beschermingszone | ■ Kademuur               | --- Vakgrens   |
| — Referentielijn                                       | ■ Keerwand         | ● Kwelscherm             | — Maatgevende locatie  |



**Situatiekaart 83b, Dijk 9, DP 33 - DP 34**

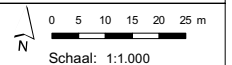
Vastgesteld door het college van hoofdingelanden bij besluit van 8 oktober 2008

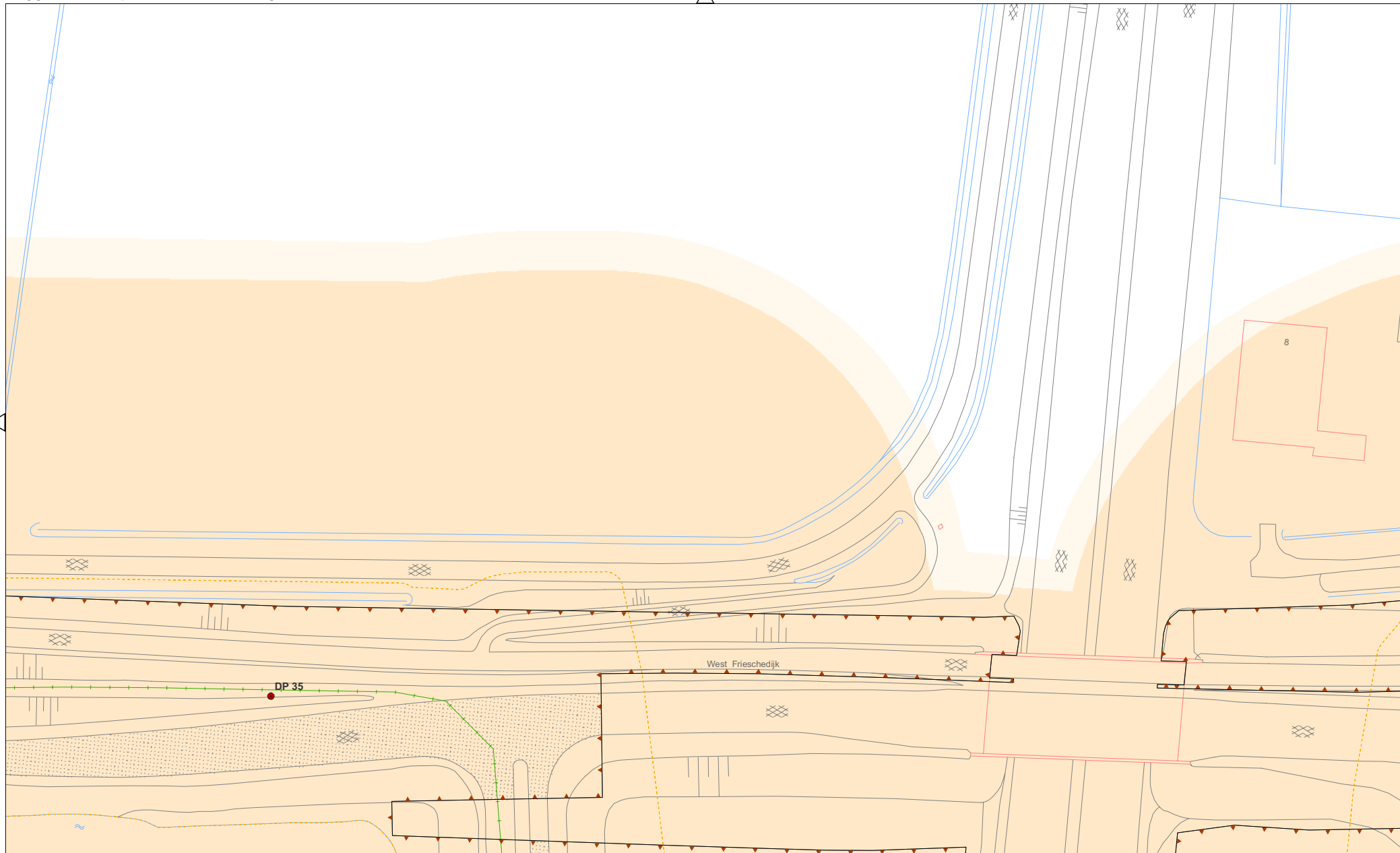
Versie: 1.0

Status: definitief

Registratienummer: 08.24124

Formaat: A3





Legenda (Voor topografie zie algemene legenda)

- |  |                 |                          |  |
|--|-----------------|--------------------------|--|
| ● Dijkpaal   | - - - Kernzone  | --- Overgangsconstructie | ▭ Eigendom HHNK  |
| ○ Overige referentiepunten                             | Waterstaatswerk | ▲ Damwand                | ▨ Onderhoudsplicht derden<br>binnen de eigendomsgrenzen van HHNK |
| ■ Kunstwerk \ Leiding<br>door de prim.kering met KWnr. | Bescheringszone | — Kademuur               | - - - Vakgrens   |
| — Referentielijn                                       | Keerwand        | ◆ Kwelscherm             | — Maatgevende locatie  |

84b



Situatiekaart 84a, Dijk 9, DP 35 - DP 35+300

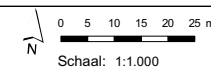
Vastgesteld door het college van hoofdingelanden bij besluit van 8 oktober 2008

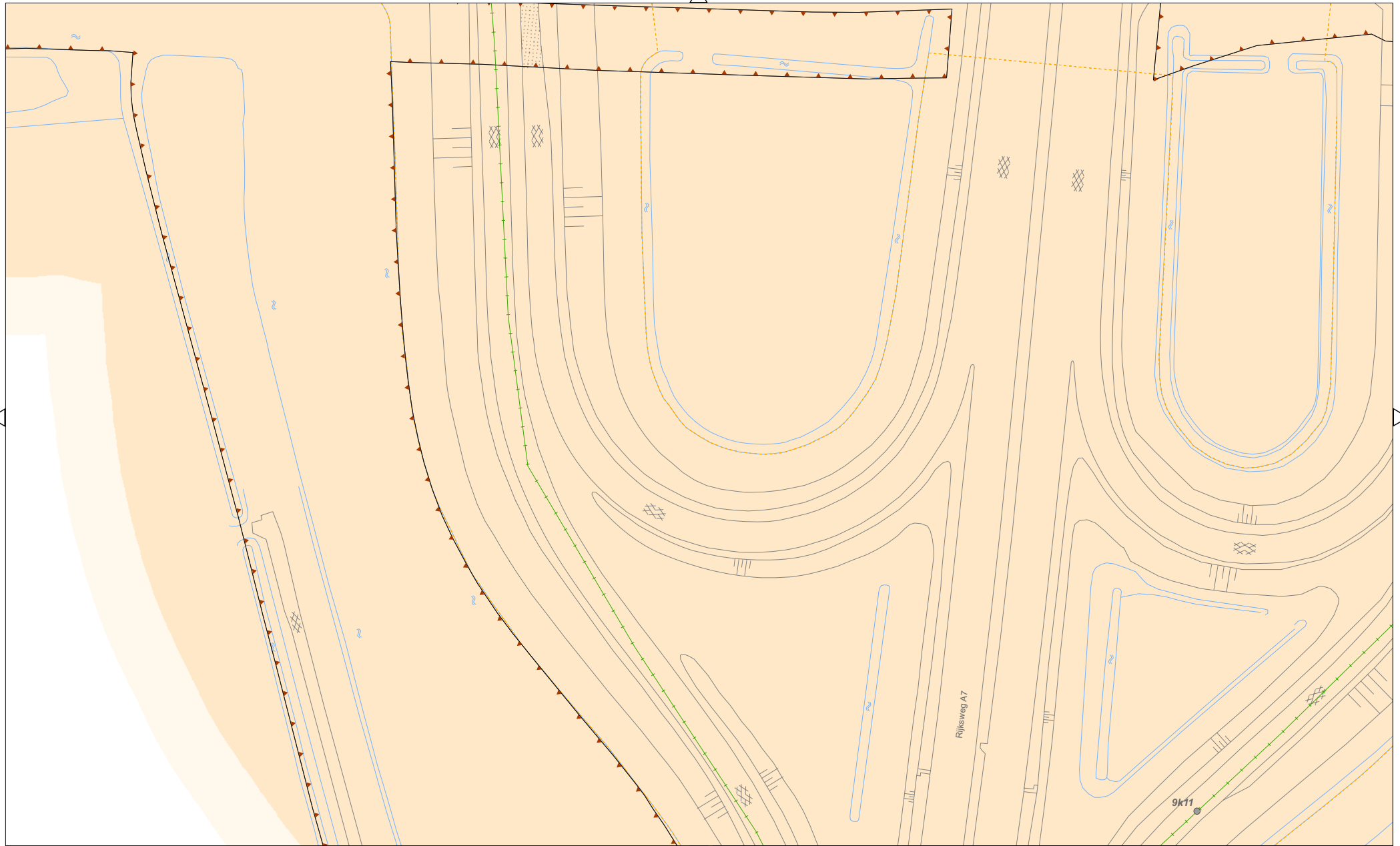
Versie: 1.0

Status: definitief

Registratienummer: 08.24124

Formaat: A3





**Legenda** (Voor topografie zie algemene legenda)

- |   |                  |                      |   |
|---|------------------|----------------------|---|
| Dijkpaal  | Kernzone         | Overgangsconstructie | Eigendom HHNK   |
| Overige referentiepunten                          | Waterstaatswerk  | Damwand              | Onderhoudsplicht derden binnen de eigendomsgrenzen van HHNK |
| Kunstwerk \ Leiding door de prim.kering met KWnr. | Beschermingszone | Kademuur             | Vakgrens  |
| Referentielijn                                    | Keerwand         | Kwelscherm           | Maatgevende locatie   |



**Situatiekaart 84b, Dijk 9, DP 35 - DP 35+300**

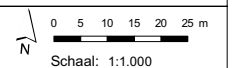
Vastgesteld door het college van hoofdingelanden bij besluit van 8 oktober 2008

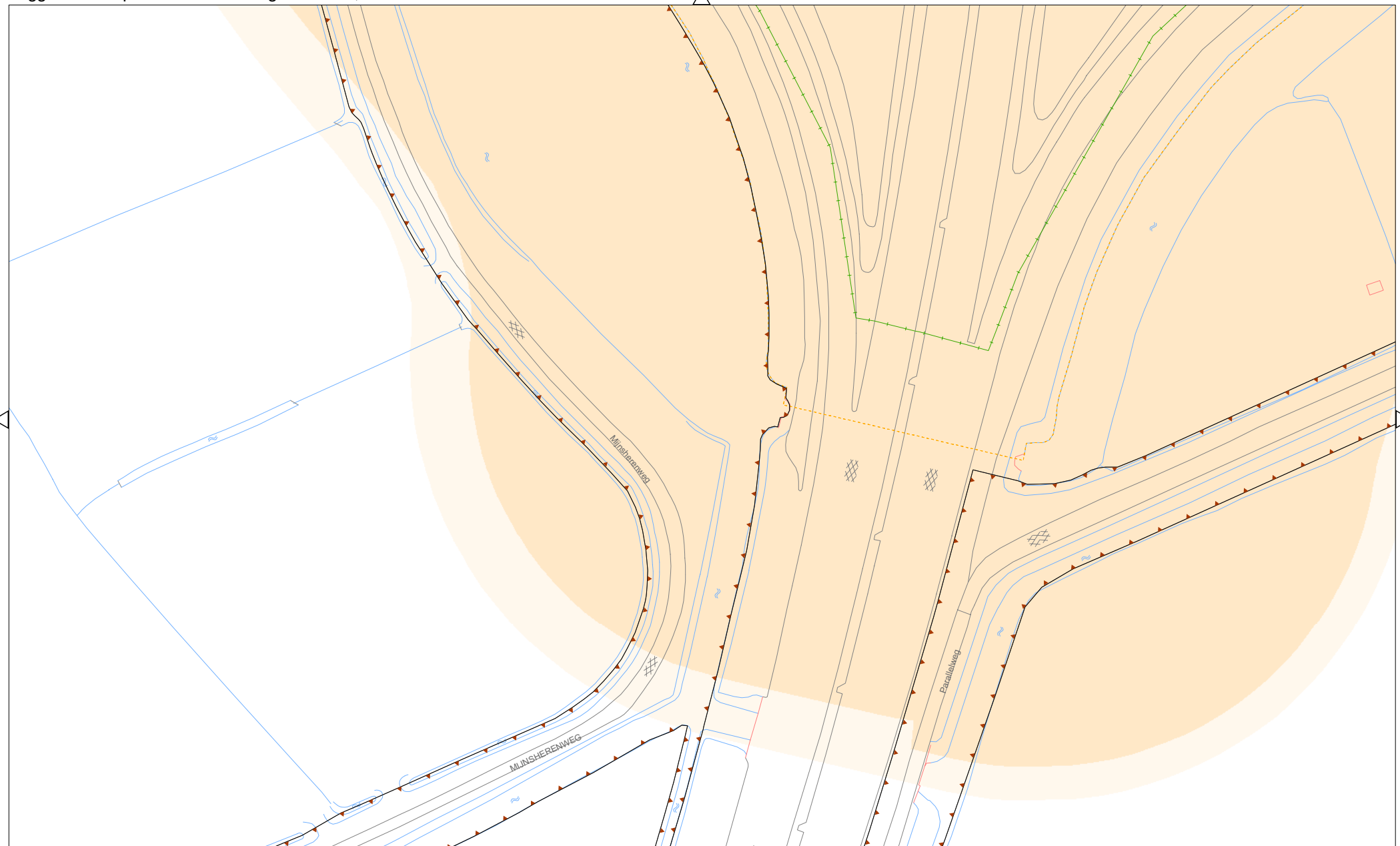
Versie: 1.0

Status: definitief

Registratienummer: 08.24124

Formaat: A3





**Legenda** (Voor topografie zie algemene legenda)

- |  |                 |                          |  |
|--|-----------------|--------------------------|--|
| ● Dijkpaal   | --- Kernzone    | --- Overgangsconstructie | ▭ Eigendom HHNK  |
| ○ Overige referentiepunten                             | Waterstaatswerk | ▬ Damwand                | ▨ Onderhoudsplicht derden<br>binnen de eigendomsgrenzen van HHNK |
| ■ Kunstwerk \ Leiding<br>door de prim.kering met KWnr. | Bescheringszone | ▬ Kademuur               | --- Vakgrens   |
| --- Referentielijn                                     | Keerwand        | ▬ Kwelscherm             | — Maatgevende locatie  |



**Situatiekaart 84c, Dijk 9, DP 35 - DP 35+300**

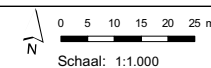
Vastgesteld door het college van hoofdingelanden bij besluit van 8 oktober 2008

Versie: 1.0

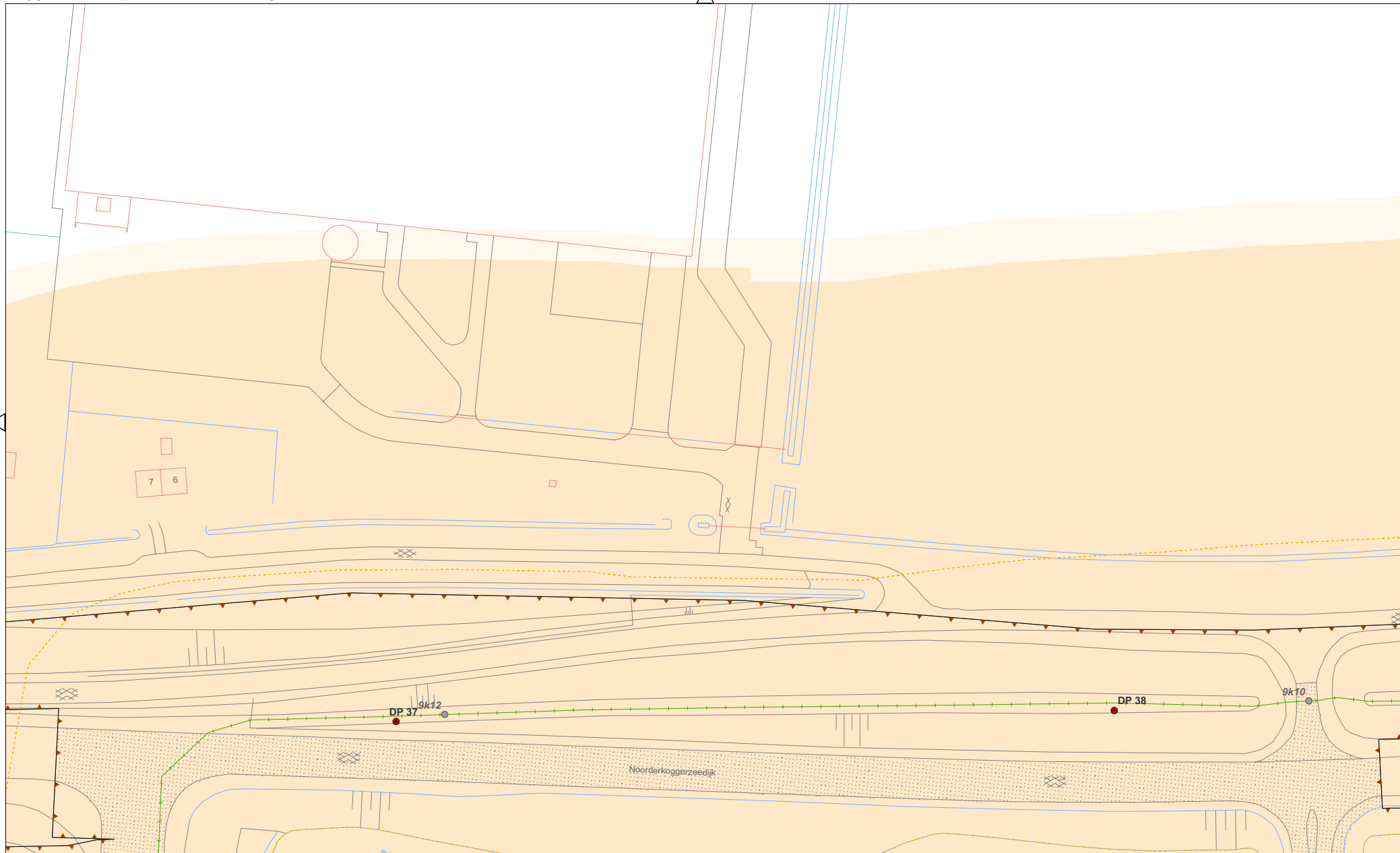
Status: definitief

Registratienummer: 08.24124

Formaat: A3







84a

86a

85b

**Legenda** (Voor topografie zie algemene legenda)

- |  |                  |                          |  |
|--|------------------|--------------------------|--|
| ● Dijkpaal   | - - - Kernzone   | --- Overgangsconstructie | ▭ Eigendom HHNK  |
| ● Overige referentiepunten                             | Waterstaatswerk  | ▬ Damwand                | ▨ Onderhoudsplicht derden<br>binnen de eigendomsgrenzen van HHNK |
| ■ Kunstwerk \ Leiding<br>door de prim.kering met KWnr. | Beschermingszone | ▬ Kademuur               | - - - Vakgrens   |
| — Referentielijn                                       | Keerwand         | ▬ Kwelscherm             | — Maatgevende locatie  |



**Situatiekaart 85a, Dijk 9, DP 35+300 - DP 38**

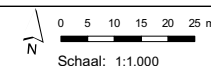
Vastgesteld door het college van hoofdingelanden bij besluit van 8 oktober 2008

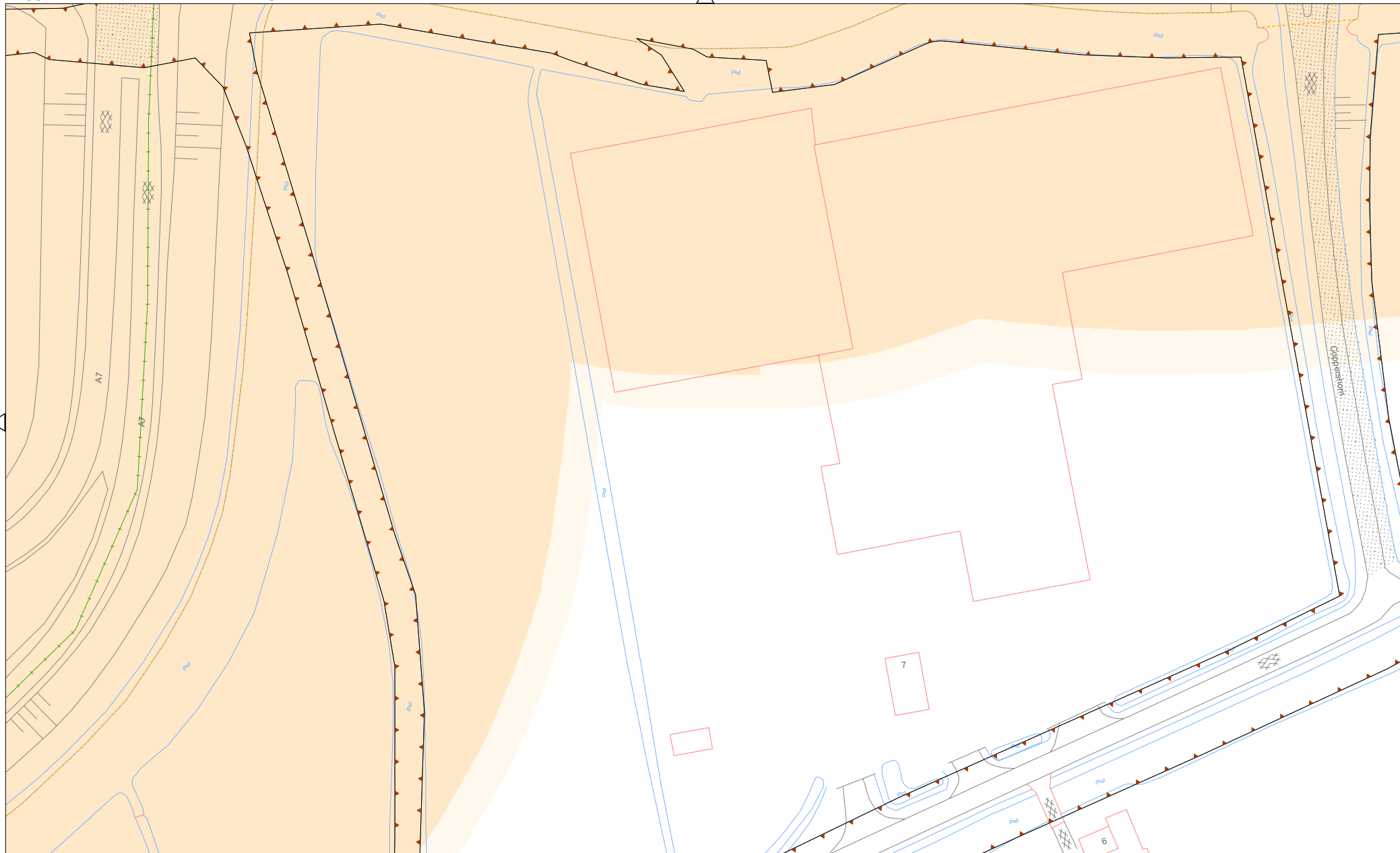
Versie: 1.0

Status: definitief

Registratienummer: 08.24124

Formaat: A3





84b

86b

85c

**Legenda** (Voor topografie zie algemene legenda)

- |  |                 |                          |  |
|--|-----------------|--------------------------|--|
| ● Dijkpaal   | --- Kernzone    | --- Overgangsconstructie | ▭ Eigendom HHNK  |
| ● Overige referentiepunten                             | Waterstaatswerk | --- Damwand              | ▭ Onderhoudsplicht derden<br>binnen de eigendomsgrenzen van HHNK |
| ■ Kunstwerk \ Leiding<br>door de prim.kering met KWnr. | Bescheringszone | --- Kademuur             | --- Vakgrens   |
| --- Referentielijn                                     | Keerwand        | --- Kwelscherm           | --- Maatgevende locatie  |



**Situatiekaart 85b, Dijk 9, DP 35+300 - DP 38**

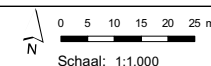
Vastgesteld door het college van hoofdingelanden bij besluit van 8 oktober 2008

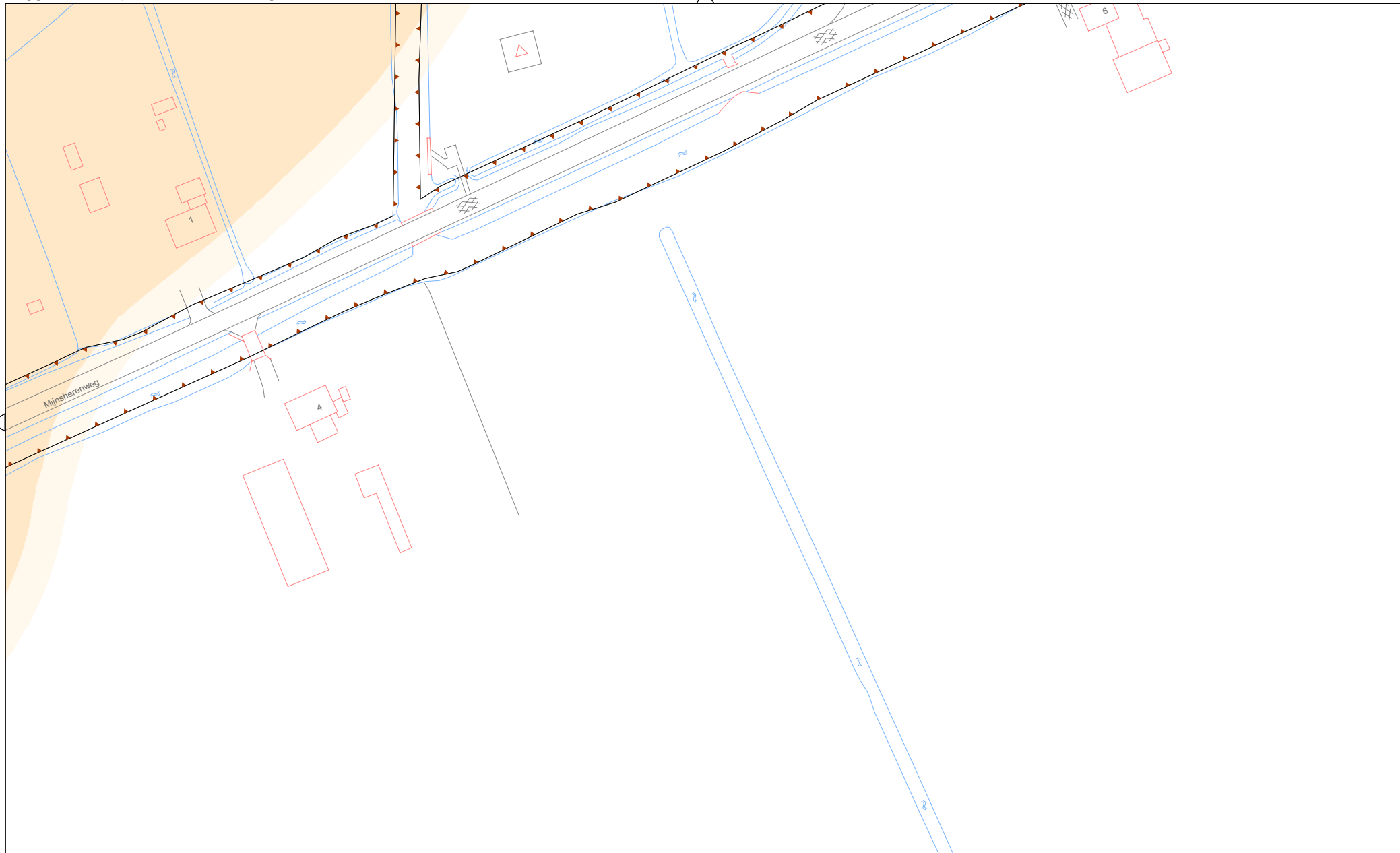
Versie: 1.0

Status: definitief

Registratienummer: 08.24124

Formaat: A3





**Legenda** (Voor topografie zie algemene legenda)

- |  |                    |                          |  |
|--|--------------------|--------------------------|--|
| ● Dijkpaal   | --- Kernzone       | --- Overgangsconstructie | ▭ Eigendom HHNK  |
| ● Overige referentiepunten                             | ■ Waterstaatswerk  | ■ Damwand                | ▨ Onderhoudsplicht derden<br>binnen de eigendomsgrenzen van HHNK |
| ■ Kunstwerk \ Leiding<br>door de prim.kering met KWnr. | ■ Beschermingszone | ■ Kademuur               | --- Vakgrens   |
| --- Referentielijn                                     | ■ Keerwand         | ■ Kwelscherm             | — Maatgevende locatie  |



**Situatiekaart 85c, Dijk 9, DP 35+300 - DP 38**

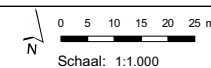
Vastgesteld door het college van hoofdingelanden bij besluit van 8 oktober 2008

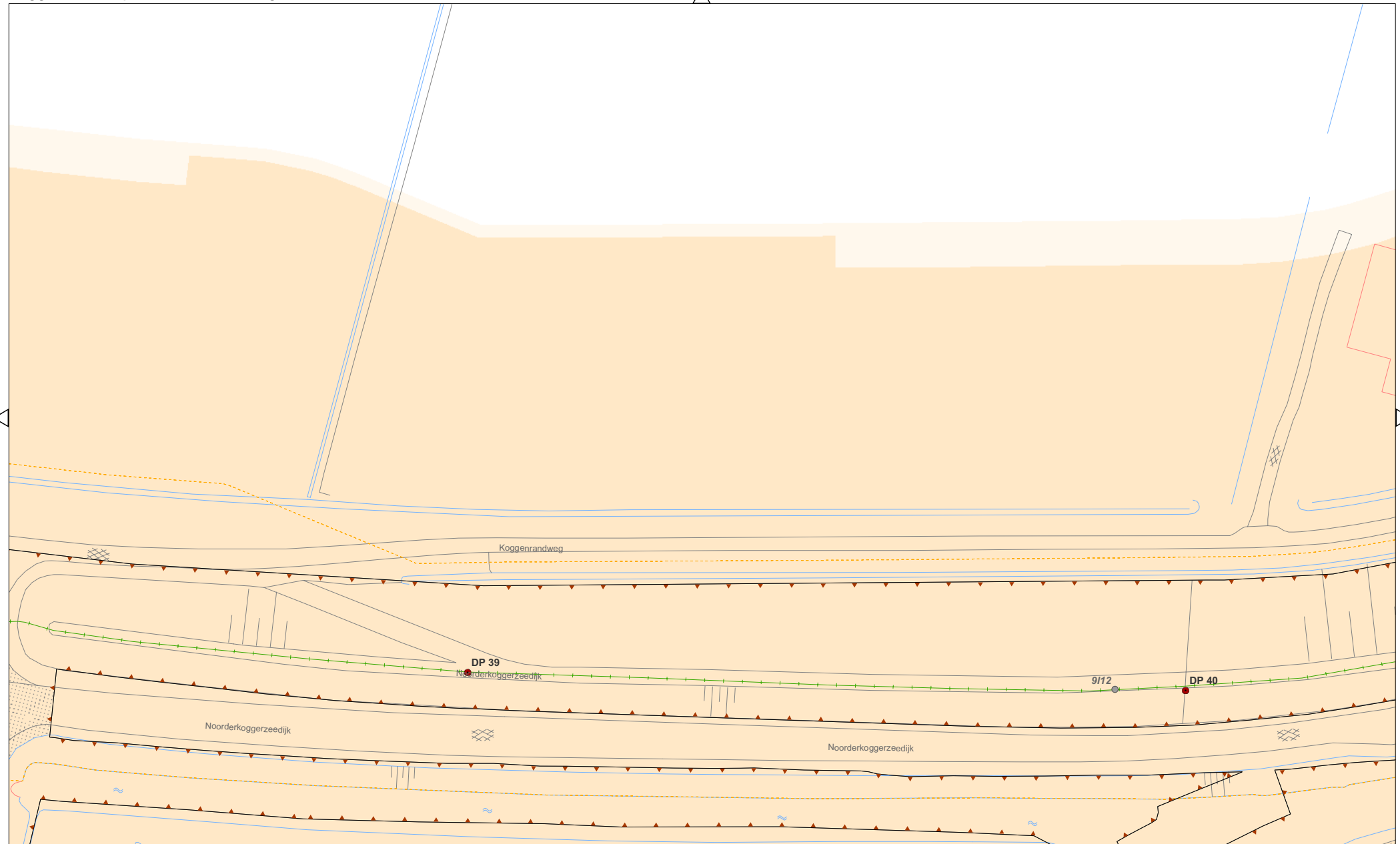
Versie: 1.0

Status: definitief

Registratienummer: 08.24124

Formaat: A3





Legenda (Voor topografie zie algemene legenda)

- |  |                   |                          |  |
|--|-------------------|--------------------------|--|
| ● Dijkpaal   | --- Kernzone      | --- Overgangsconstructie | ▭ Eigendom HHNK  |
| ● Overige referentiepunten                             | ■ Waterstaatswerk | ■ Damwand                | ▨ Onderhoudsplicht derden<br>binnen de eigendomsgrenzen van HHNK |
| ■ Kunstwerk \ Leiding<br>door de prim.kering met KWnr. | ■ Bescheringszone | ■ Kademuur               | --- Vakgrens   |
| --- Referentielijn                                     | ■ Keerwand        | ■ Kwelscherm             | --- Maatgevende locatie  |

86b



Situatiekaart 86a, Dijk 9, DP 39 - DP 40

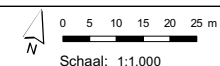
Vastgesteld door het college van hoofdingelanden bij besluit van 8 oktober 2008

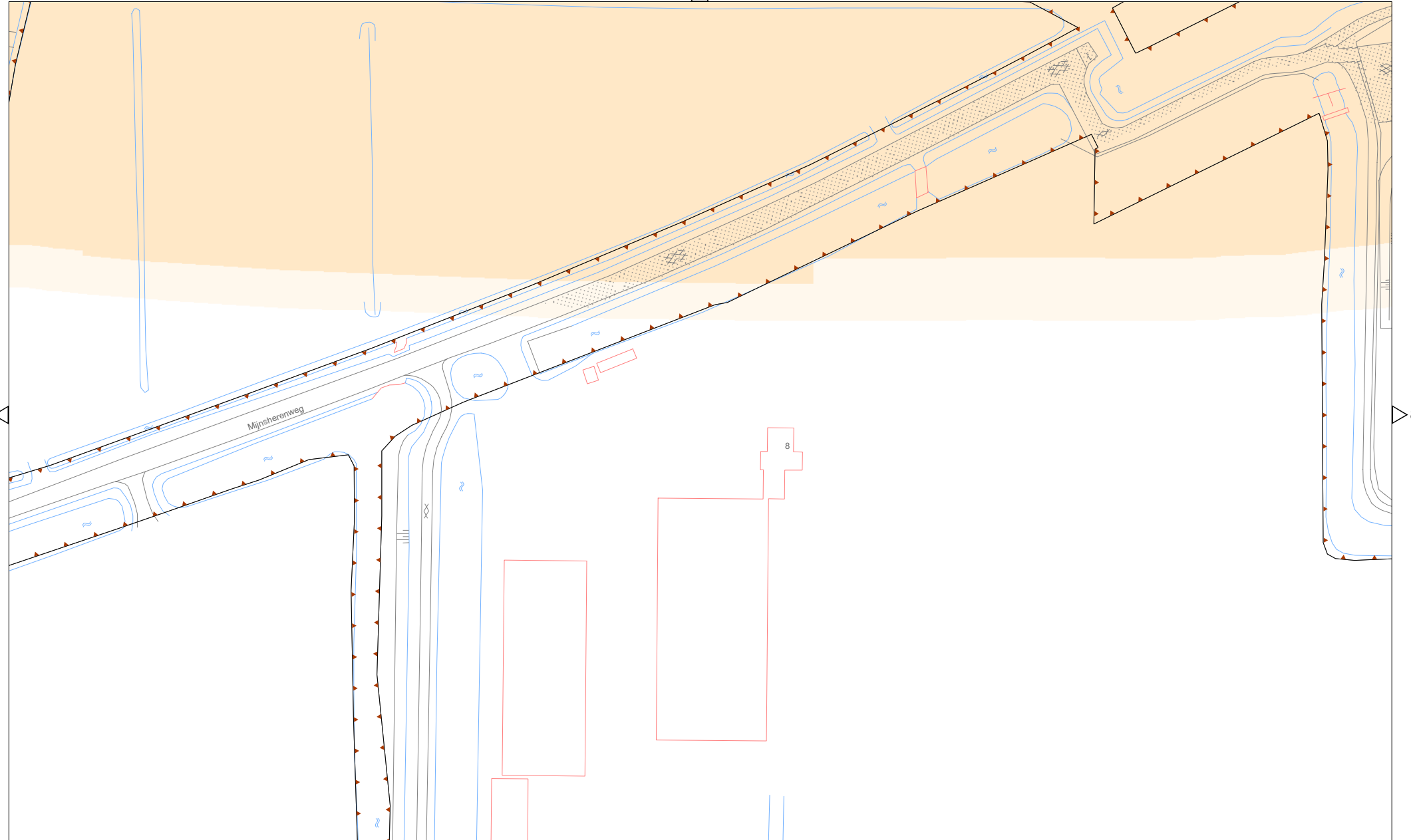
Versie: 1.0

Status: definitief

Registratienummer: 08.24124

Formaat: A3





**Legenda** (Voor topografie zie algemene legenda)

- |  |                    |                          |  |
|--|--------------------|--------------------------|--|
| ● Dijkpaal   | --- Kernzone       | --- Overgangsconstructie | ▭ Eigendom HHNK  |
| ○ Overige referentiepunten                             | ■ Waterstaatswerk  | ▬ Damwand                | ▨ Onderhoudsplicht derden<br>binnen de eigendomsgrenzen van HHNK |
| ■ Kunstwerk \ Leiding<br>door de prim.kering met KWnr. | ■ Beschermingszone | ▬ Kademuur               | --- Vakgrens   |
| — Referentielijn                                       | ▬ Keerwand         | ▬ Kwelscherm             | — Maatgevende locatie  |



**Situatiekaart 86b, Dijk 9, DP 39 - DP 40**

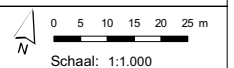
Vastgesteld door het college van hoofdingelanden bij besluit van 8 oktober 2008

Versie: 1.0

Status: definitief

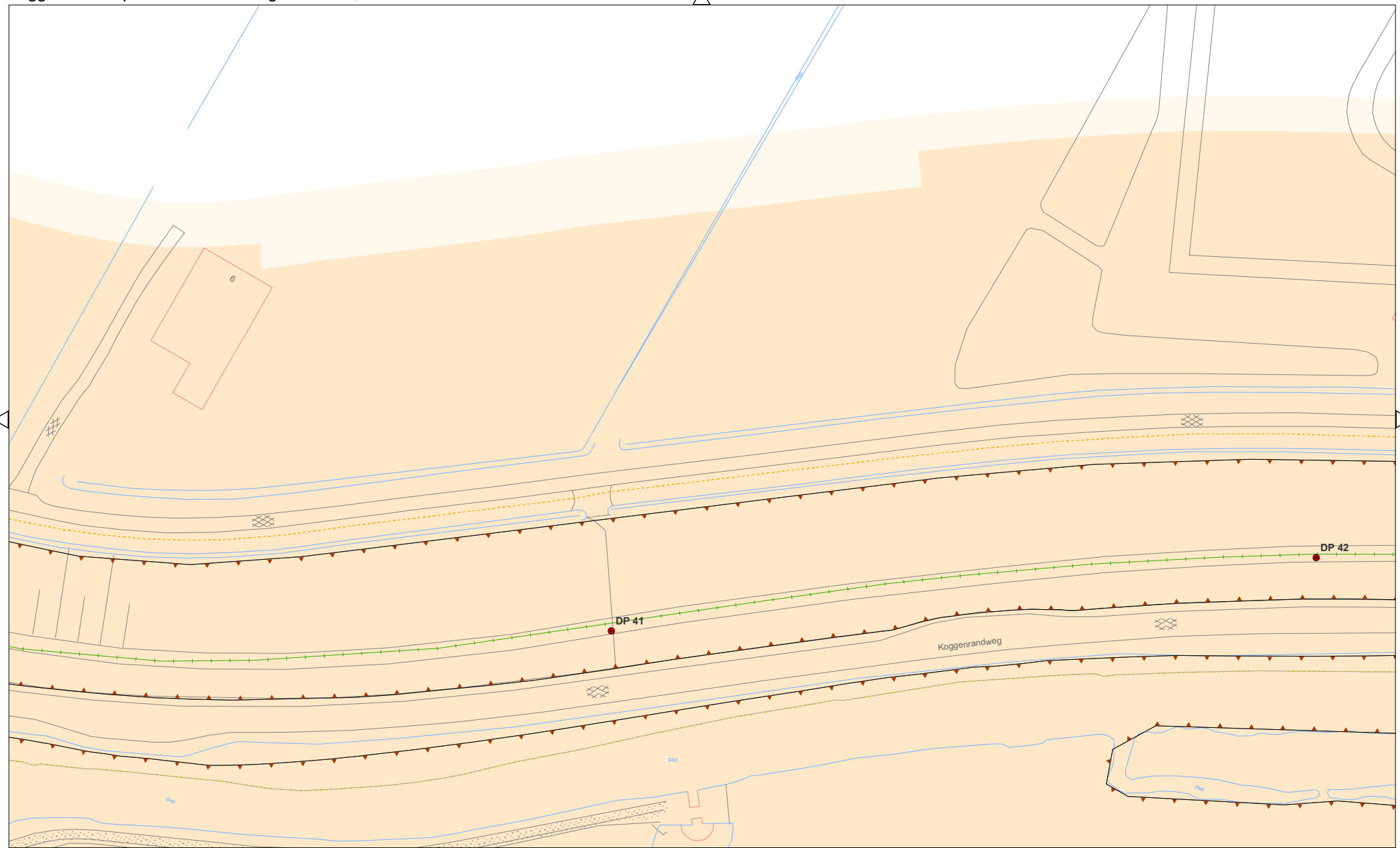
Registratienummer: 08.24124

Formaat: A3



86a

88a



87b

**Legenda** (Voor topografie zie algemene legenda)

- |  |                    |                          |  |
|--|--------------------|--------------------------|--|
| ● Dijkpaal   | --- Kernzone       | --- Overgangsconstructie | ▭ Eigendom HHNK  |
| ● Overige referentiepunten                             | ■ Waterstaatswerk  | ▲ Damwand                | ▨ Onderhoudsplicht derden<br>binnen de eigendomsgrenzen van HHNK |
| ■ Kunstwerk \ Leiding<br>door de prim.kering met KWnr. | ■ Beschermingszone | ■ Kademuur               | --- Vakgrens   |
| --- Referentielijn                                     | ■ Keerwand         | ■ Kwelscherm             | — Maatgevende locatie  |



**Situatiekaart 87a, Dijk 9, DP 41 - DP 42**

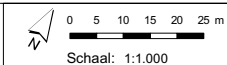
Vastgesteld door het college van hoofdingelanden bij besluit van 8 oktober 2008

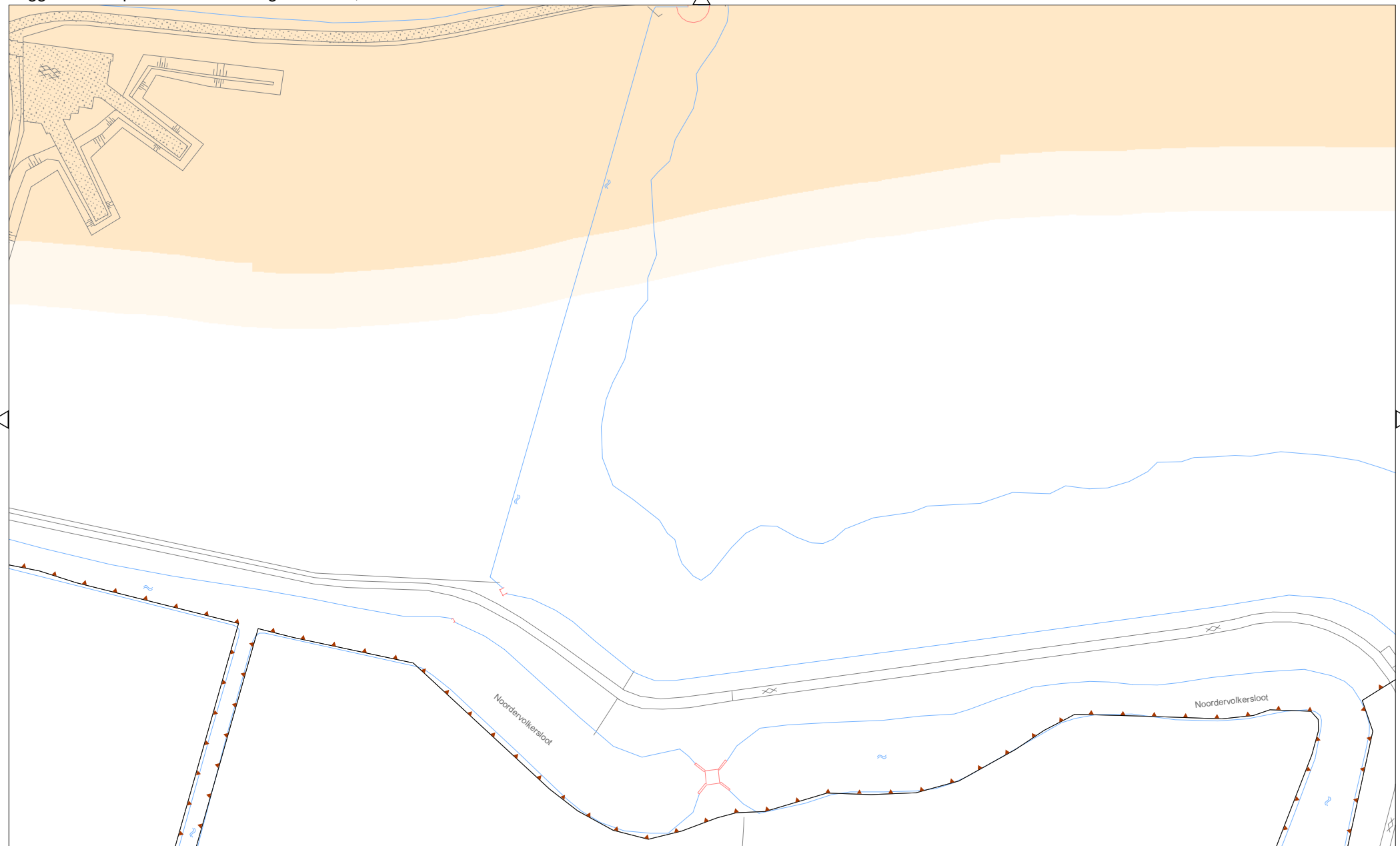
Versie: 1.0

Status: definitief

Registratienummer: 08.24124

Formaat: A3





**Legenda** (Voor topografie zie algemene legenda)

- |  |                    |                          |  |
|--|--------------------|--------------------------|--|
| ● Dijkpaal   | --- Kernzone       | --- Overgangsconstructie | ▭ Eigendom HHNK  |
| ○ Overige referentiepunten                             | ■ Waterstaatswerk  | ▬ Damwand                | ▨ Onderhoudsplicht derden<br>binnen de eigendomsgrenzen van HHNK |
| ■ Kunstwerk \ Leiding<br>door de prim.kering met KWnr. | ■ Beschermingszone | ▬ Kademuur               | --- Vakgrens   |
| — Referentielijn                                       | ▬ Keerwand         | ▬ Kwelscherm             | — Maatgevende locatie  |



**Situatiekaart 87b, Dijk 9, DP 41 - DP 42**

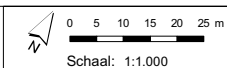
Vastgesteld door het college van hoofdingelanden bij besluit van 8 oktober 2008

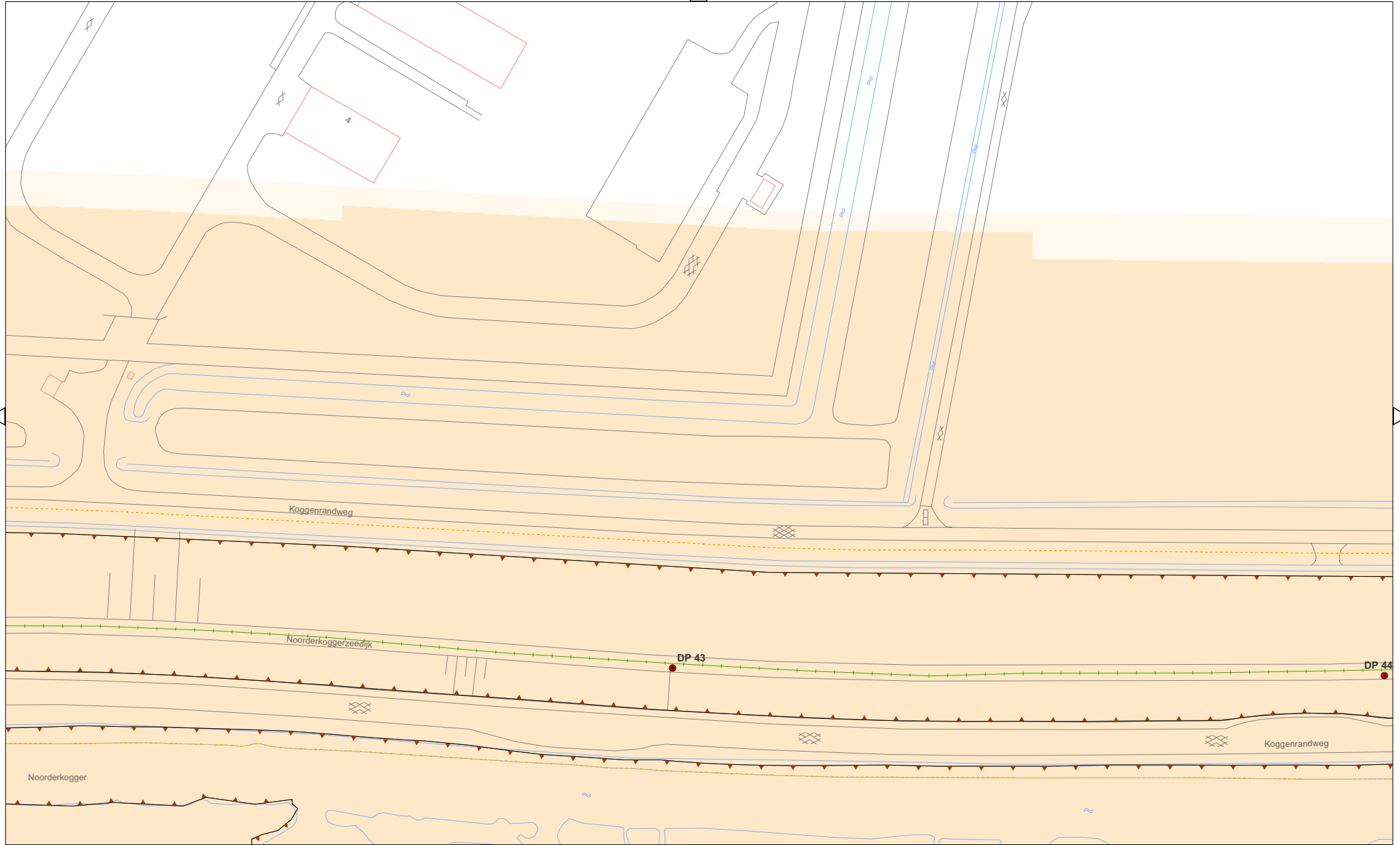
Versie: 1.0

Status: definitief

Registratienummer: 08.24124

Formaat: A3





Legenda (Voor topografie zie algemene legenda)

- |  |                 |                          |  |
|--|-----------------|--------------------------|--|
| ● Dijkpaal   | - - - Kernzone  | --- Overgangsconstructie | ▭ Eigendom HHNK  |
| ○ Overige referentiepunten                             | Waterstaatswerk | ▲ Damwand                | ⋯ Onderhoudsplicht derden<br>binnen de eigendomsgrenzen van HHNK |
| ■ Kunstwerk \ Leiding<br>door de prim.kering met KWnr. | Bescheringszone | — Kademuur               | - - - Vakgrens   |
| — Referentielijn                                       | Keerwand        | ◆ Kwelscherm             | — Maatgevende locatie  |

88b



Situatiekaart 88a, Dijk 9, DP 43 - DP 44

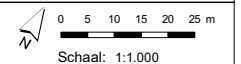
Vastgesteld door het college van hoofdingelanden bij besluit van 8 oktober 2008

Versie: 1.0

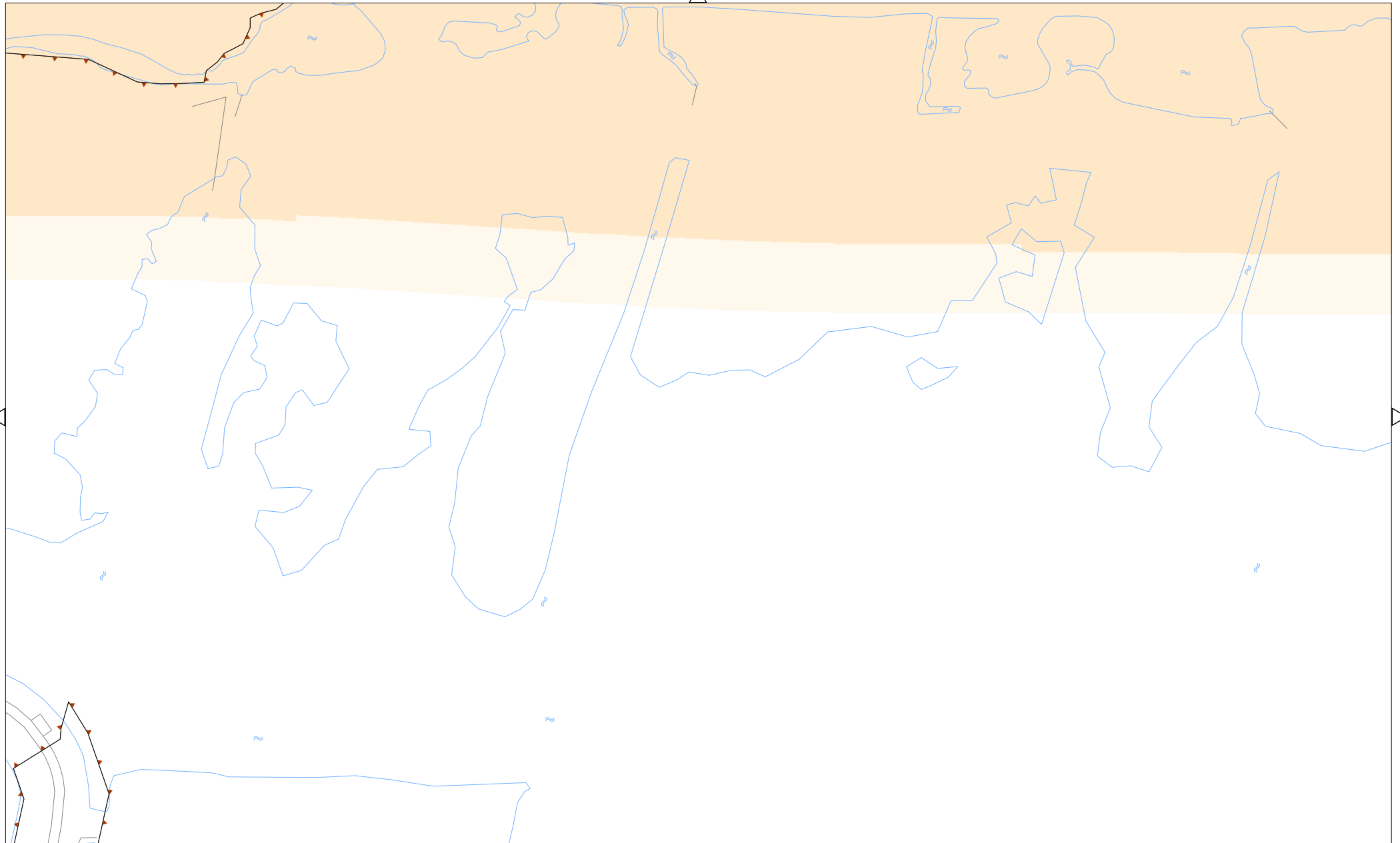
Status: definitief

Registratienummer: 08.24124

Formaat: A3







87b

89b

**Legenda** (Voor topografie zie algemene legenda)

- |  |                    |                          |  |
|--|--------------------|--------------------------|--|
| ● Dijkpaal   | --- Kernzone       | --- Overgangsconstructie | ▭ Eigendom HHNK  |
| ○ Overige referentiepunten                             | ■ Waterstaatswerk  | ■ Damwand                | ⋯ Onderhoudsplicht derden<br>binnen de eigendomsgrenzen van HHNK |
| ■ Kunstwerk \ Leiding<br>door de prim.kering met KWnr. | ■ Beschermingszone | ■ Kademuur               | - - - Vakgrens   |
| — Referentielijn                                       | ■ Keerwand         | ■ Kwelscherm             | — Maatgevende locatie  |



**Situatiekaart 88b, Dijk 9, DP 43 - DP 44**

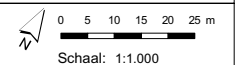
Vastgesteld door het college van hoofdingelanden bij besluit van 8 oktober 2008

Versie: 1.0

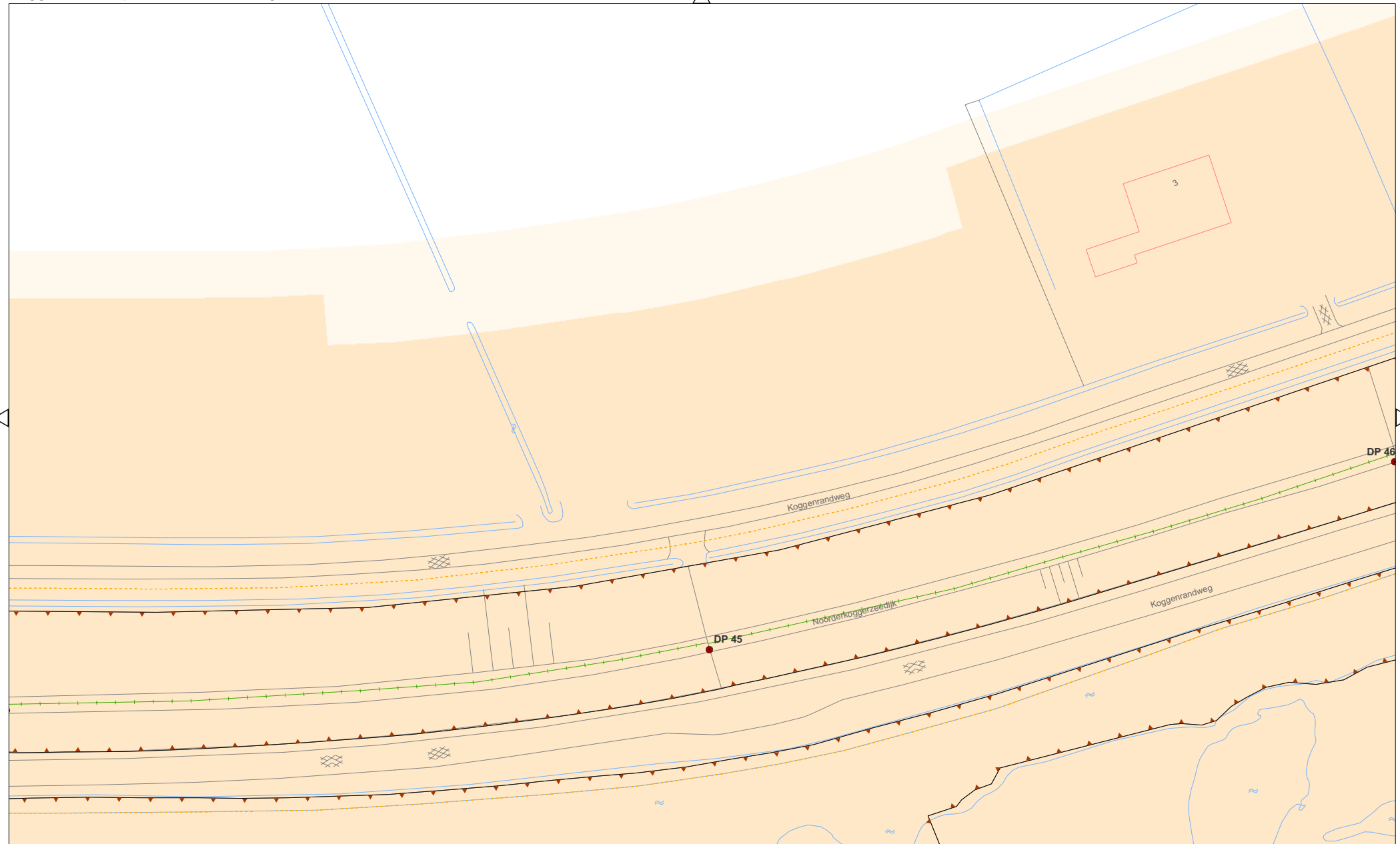
Status: definitief

Registratienummer: 08.24124

Formaat: A3



Schaal: 1:1.000



88a

90a

89b

Legenda (Voor topografie zie algemene legenda)

- |  |                  |                          |  |
|--|------------------|--------------------------|--|
| ● Dijkpaal   | - - - Kernzone   | --- Overgangsconstructie | ▭ Eigendom HHNK  |
| ● Overige referentiepunten                             | Waterstaatswerk  | ▲ Damwand                | ⋯ Onderhoudsplicht derden<br>binnen de eigendomsgrenzen van HHNK |
| ■ Kunstwerk \ Leiding<br>door de prim.kering met KWnr. | Beschermingszone | — Kademuur               | - - - Vakgrens   |
| — Referentielijn                                       | Keerwand         | ◆ Kwelscherm             | — Maatgevende locatie  |



Situatiekaart 89a, Dijk 9, DP 45 - DP 46

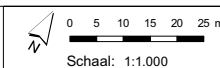
Vastgesteld door het college van hoofdingelanden bij besluit van 8 oktober 2008

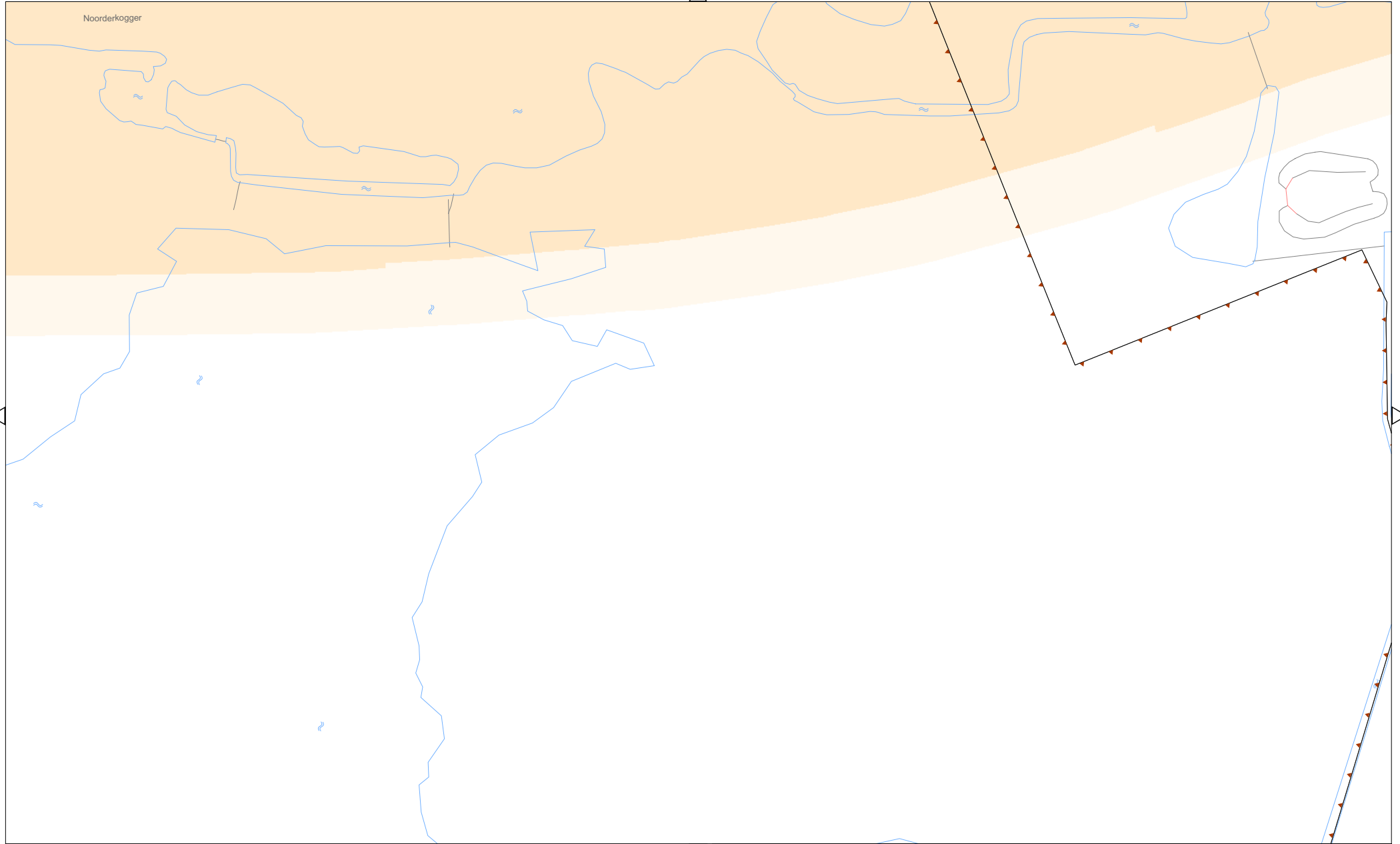
Versie: 1.0

Status: definitief

Registratienummer: 08.24124

Formaat: A3





**Legenda** (Voor topografie zie algemene legenda)

- |  |                    |                          |  |
|--|--------------------|--------------------------|--|
| ● Dijkpaal   | --- Kernzone       | --- Overgangsconstructie | ▭ Eigendom HHNK  |
| ○ Overige referentiepunten                             | ■ Waterstaatswerk  | ■ Damwand                | ⋯ Onderhoudsplicht derden<br>binnen de eigendomsgrenzen van HHNK |
| ■ Kunstwerk \ Leiding<br>door de prim.kering met KWnr. | ■ Beschermingszone | ■ Kademuur               | --- Vakgrens   |
| — Referentielijn                                       | ■ Keerwand         | ■ Kwelscherm             | — Maatgevende locatie  |



**Situatiekaart 89b, Dijk 9, DP 45 - DP 46**

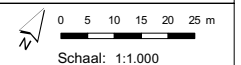
Vastgesteld door het college van hoofdingelanden bij besluit van 8 oktober 2008

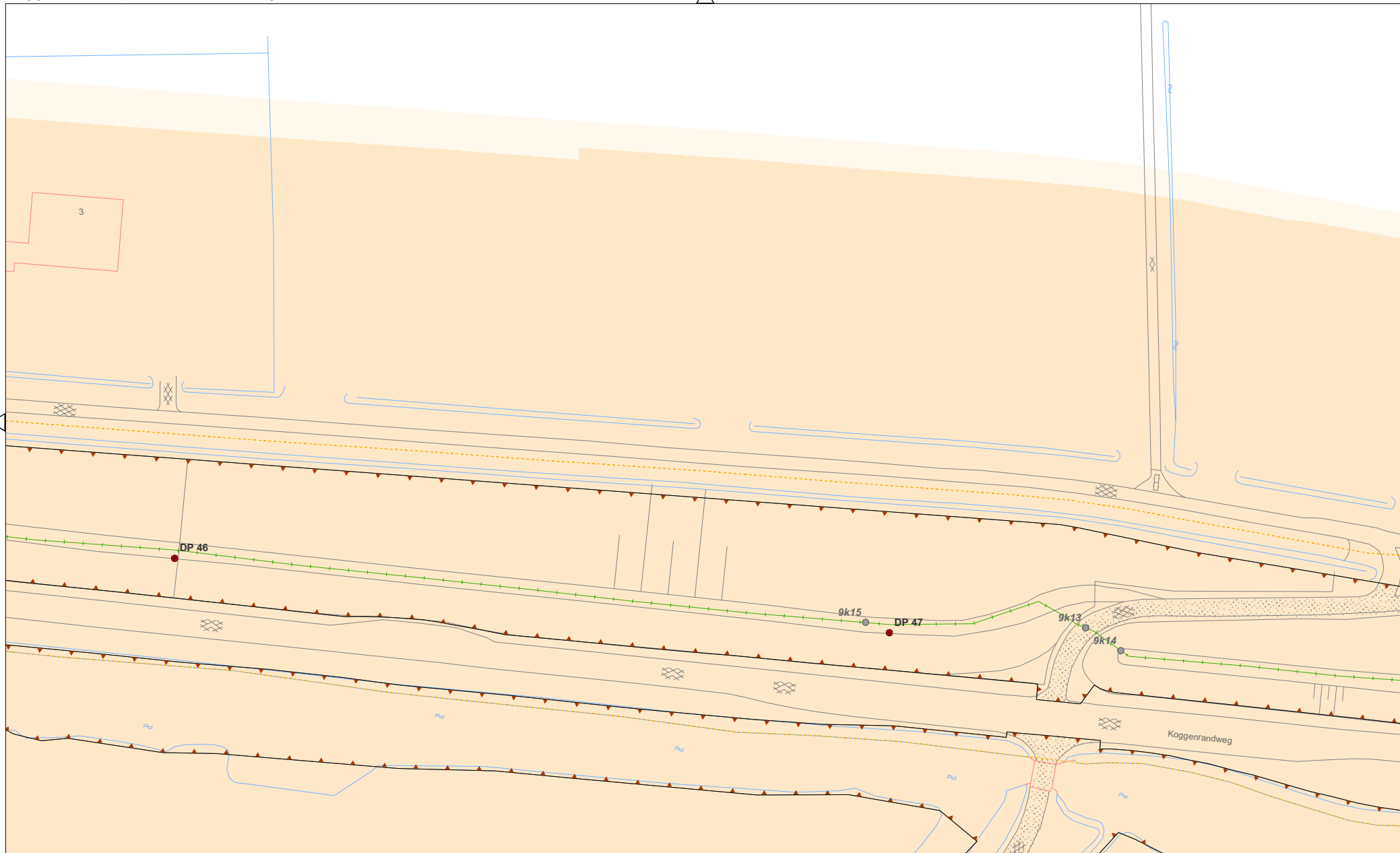
Versie: 1.0

Status: definitief

Registratienummer: 08.24124

Formaat: A3





Legenda (Voor topografie zie algemene legenda)

- |  |                  |                          |  |
|--|------------------|--------------------------|--|
| ● Dijkpaal   | - - - Kernzone   | --- Overgangsconstructie | ▭ Eigendom HHNK  |
| ● Overige referentiepunten                             | Waterstaatswerk  | ▲ Damwand                | ▨ Onderhoudsplicht derden<br>binnen de eigendomsgrenzen van HHNK |
| ■ Kunstwerk \ Leiding<br>door de prim.kering met KWnr. | Beschermingszone | — Kademuur               | - - - Vakgrens   |
| — Referentielijn                                       | Keerwand         | — Kwelscherm             | — Maatgevende locatie  |

90b



**Situatiekaart 90a, Dijk 9, DP 46 - DP 47**

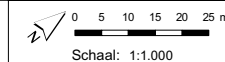
Vastgesteld door het college van hoofdingelanden bij besluit van 8 oktober 2008

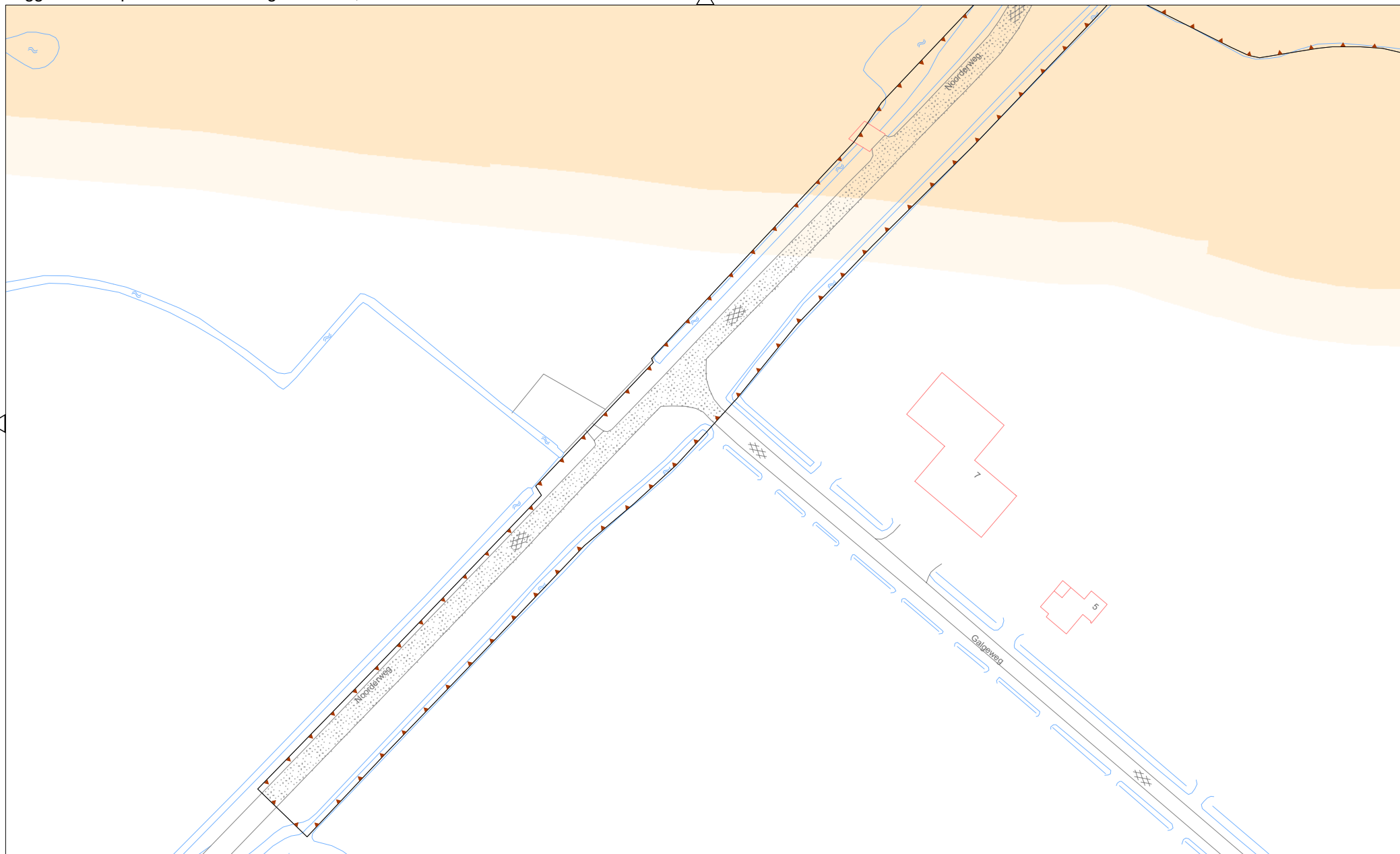
Versie: 1.0

Status: definitief

Registratienummer: 08.24124

Formaat: A3





89b

91b

**Legenda** (Voor topografie zie algemene legenda)

- |  |                   |                          |  |
|--|-------------------|--------------------------|--|
| ● Dijkpaal   | --- Kernzone      | --- Overgangskonstructie | ▭ Eigendom HHNK  |
| ○ Overige referentiepunten                             | ■ Waterstaatswerk | --- Damwand              | ⋯ Onderhoudsplicht derden<br>binnen de eigendomsgrenzen van HHNK |
| ■ Kunstwerk \ Leiding<br>door de prim.kering met KWnr. | ■ Bescheringszone | --- Kademuur             | --- Vakgrens   |
| --- Referentielijn                                     | --- Keerwand      | --- Kwelscherm           | --- Maatgevende locatie  |



**Situatiekaart 90b, Dijk 9, DP 46 - DP 47**

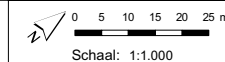
Vastgesteld door het college van hoofdingelanden bij besluit van 8 oktober 2008

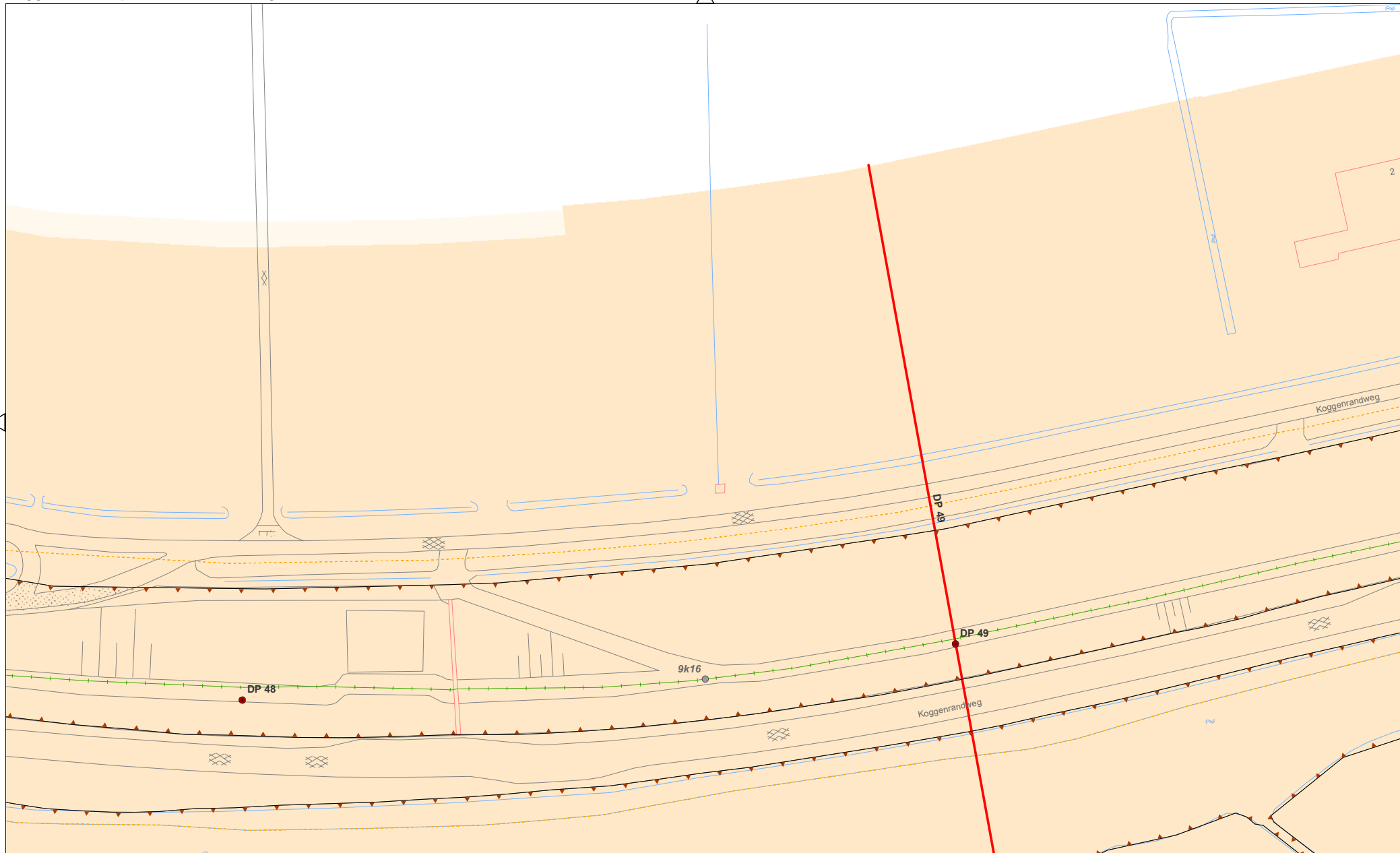
Versie: 1.0

Status: definitief

Registratienummer: 08.24124

Formaat: A3





**Legenda** (Voor topografie zie algemene legenda)

Dijkpaal	Kernzone	Overgangsconstructie	Eigendom HHNK
Overige referentiepunten	Waterstaatswerk	Damwand	Onderhoudsplicht derden binnen de eigendomsgrenzen van HHNK
Kunstwerk \ Leiding door de prim.kering met KWnr.	Bescheringszone	Kademuur	Vakgrens
Referentielijn	Keerwand	Kwelscherm	Maatgevende locatie

91b

hoogheemraadschap  
**Hollands**  
Noorderkwartier

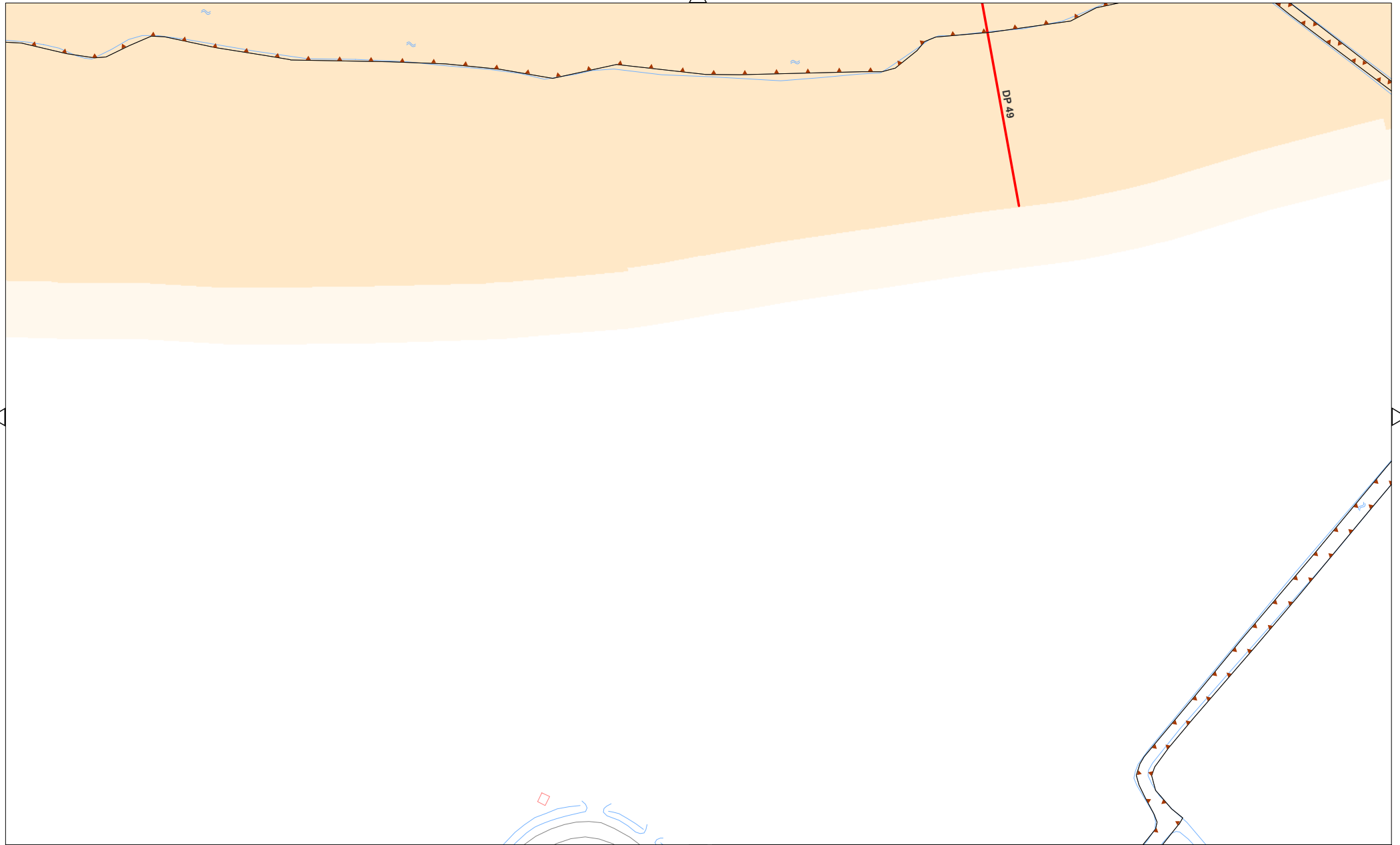
**Situatiekaart 91a, Dijk 9, DP 48 - DP 49**

Vastgesteld door het college van hoofdingelanden bij besluit van 8 oktober 2008

Versie: 1.0	Status: definitief
Registratienummer: 08.24124	Formaat: A3

Schaal: 1:1.000

Topografische ondergrond (c) Stichting GBKN Noord-Holland



**Legenda** (Voor topografie zie algemene legenda)

- |  |                    |                          |  |
|--|--------------------|--------------------------|--|
| ● Dijkpaal   | --- Kernzone       | --- Overgangsconstructie | ▭ Eigendom HHNK  |
| ○ Overige referentiepunten                             | ■ Waterstaatswerk  | ■ Damwand                | ⋯ Onderhoudsplicht derden<br>binnen de eigendomsgrenzen van HHNK |
| ■ Kunstwerk \ Leiding<br>door de prim.kering met KWnr. | ■ Beschermingszone | — Kademuur               | --- Vakgrens   |
| — Referentielijn                                       | — Keerwand         | — Kwelscherm             | — Maatgevende locatie  |



**Situatiekaart 91b, Dijk 9, DP 48 - DP 49**

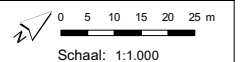
Vastgesteld door het college van hoofdingelanden bij besluit van 8 oktober 2008


Versie: 1.0

Status: definitief

Registratienummer: 08.24124

Formaat: A3





91a

93a

92b

**Legenda** (Voor topografie zie algemene legenda)

- |  |                  |                          |  |
|--|------------------|--------------------------|--|
| ● Dijkpaal   | - - - Kernzone   | --- Overgangsconstructie | ▭ Eigendom HHNK  |
| ● Overige referentiepunten                             | Waterstaatswerk  | ▬ Damwand                | ▨ Onderhoudsplicht derden<br>binnen de eigendomsgrenzen van HHNK |
| ■ Kunstwerk \ Leiding<br>door de prim.kering met KWnr. | Beschermingszone | ▬ Kademuur               | - - - Vakgrens   |
| --- Referentielijn                                     | Keerwand         | ▬ Kwelscherm             | — Maatgevende locatie  |



**Situatiekaart 92a, Dijk 9, DP 50 - DP 51**

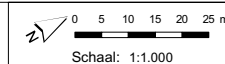
Vastgesteld door het college van hoofdingelanden bij besluit van 8 oktober 2008

Versie: 1.0

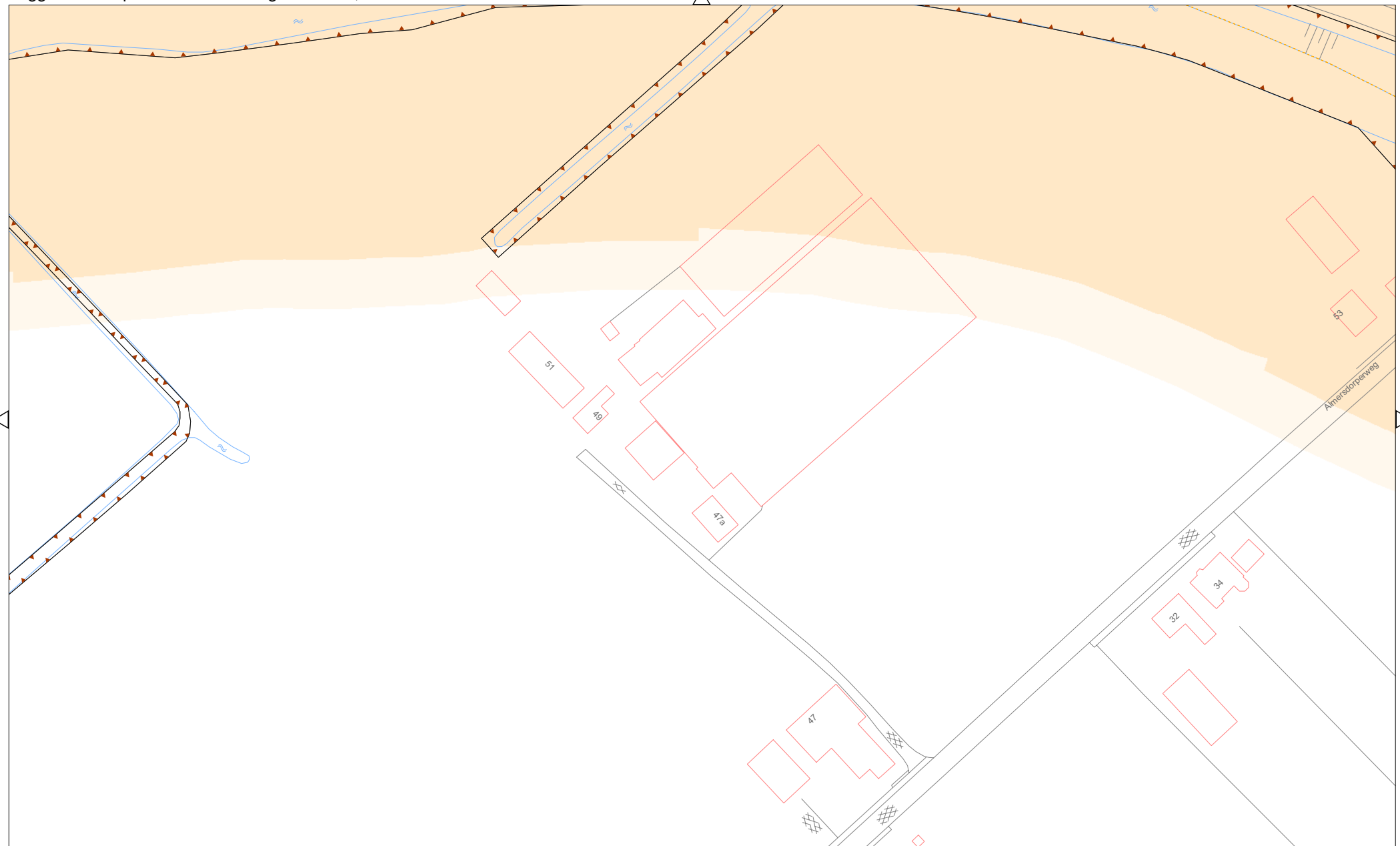
Status: definitief

Registratienummer: 08.24124

Formaat: A3







**Legenda** (Voor topografie zie algemene legenda)

- |  |                  |                          |  |
|--|------------------|--------------------------|--|
| ● Dijkpaal   | --- Kernzone     | --- Overgangsconstructie | ▭ Eigendom HHNK  |
| ● Overige referentiepunten                             | Waterstaatswerk  | --- Damwand              | ▭ Onderhoudsplicht derden<br>binnen de eigendomsgrenzen van HHNK |
| ■ Kunstwerk \ Leiding<br>door de prim.kering met KWnr. | Beschermingszone | --- Kademuur             | --- Vakgrens   |
| --- Referentielijn                                     | Keerwand         | --- Kwelscherm           | --- Maatgevende locatie  |



**Situatiekaart 92b, Dijk 9, DP 50 - DP 51**

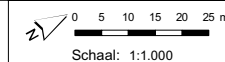
Vastgesteld door het college van hoofdingelanden bij besluit van 8 oktober 2008

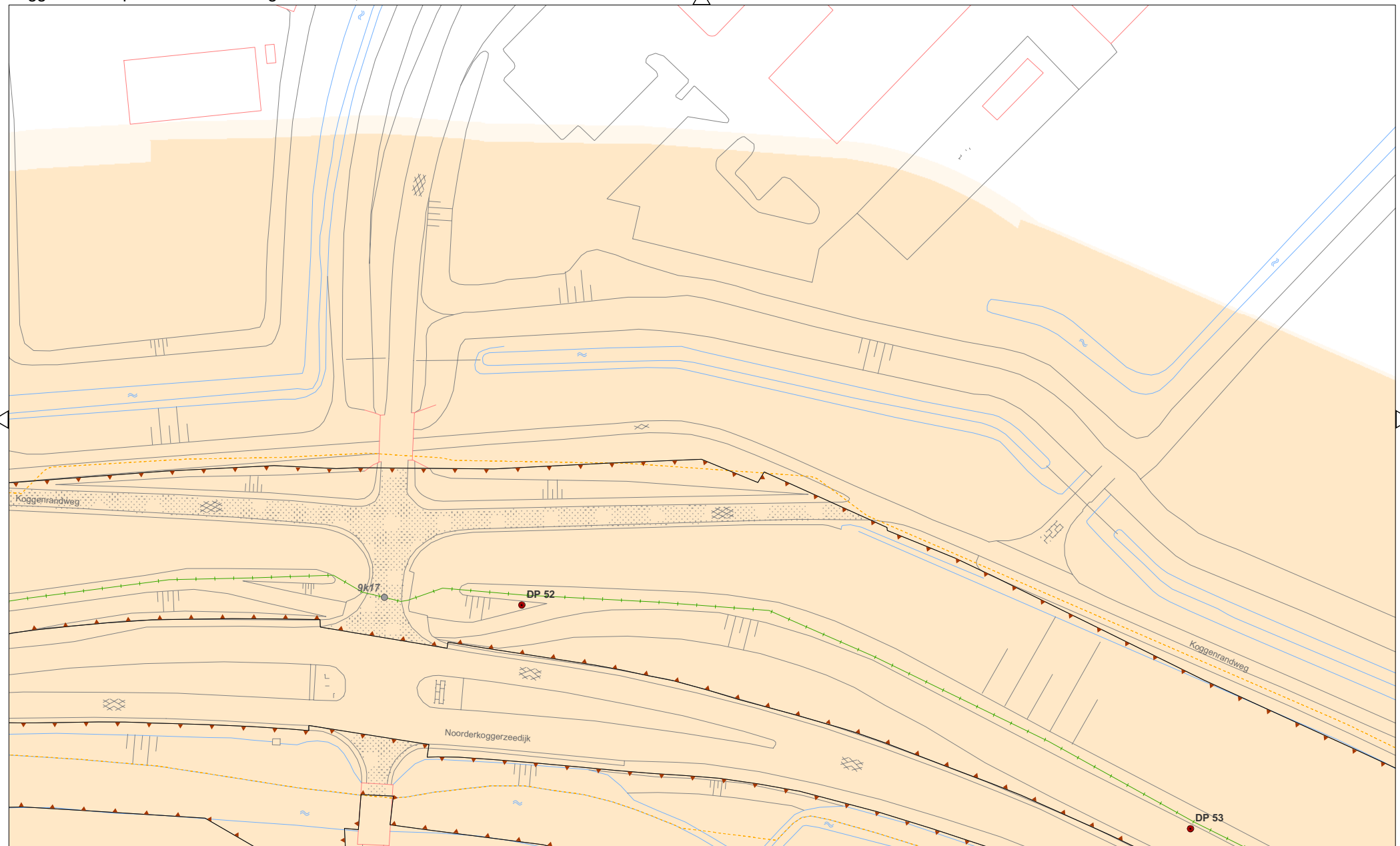
Versie: 1.0

Status: definitief

Registratienummer: 08.24124

Formaat: A3





**Legenda** (Voor topografie zie algemene legenda)

- |  |                    |                          |  |
|--|--------------------|--------------------------|--|
| ● Dijkpaal   | --- Kernzone       | --- Overgangsconstructie | ▭ Eigendom HHNK  |
| ○ Overige referentiepunten                             | ■ Waterstaatswerk  | ■ Damwand                | ▨ Onderhoudsplicht derden<br>binnen de eigendomsgrenzen van HHNK |
| ■ Kunstwerk \ Leiding<br>door de prim.kering met KWnr. | ■ Beschermingszone | ■ Kademuur               | --- Vakgrens   |
| --- Referentielijn                                     | ■ Keerwand         | ■ Kwelscherm             | --- Maatgevende locatie  |

93b



**Situatiekaart 93a, Dijk 9, DP 52 - DP 53**

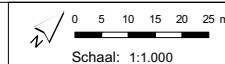
Vastgesteld door het college van hoofdingelanden bij besluit van 8 oktober 2008

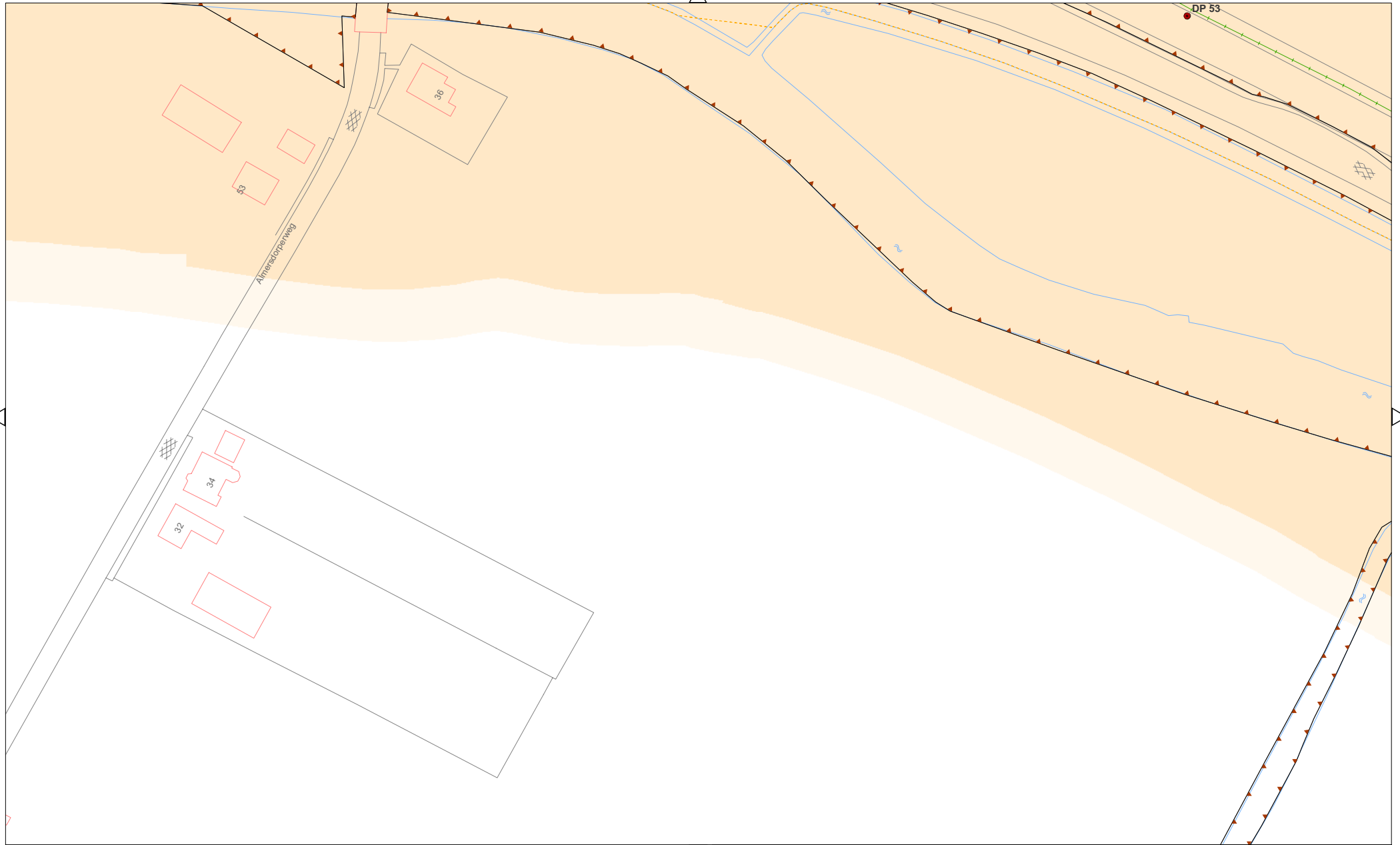
Versie: 1.0

Status: definitief

Registratienummer: 08.24124

Formaat: A3





**Legenda** (Voor topografie zie algemene legenda)

- |  |                    |                          |  |
|--|--------------------|--------------------------|--|
| ● Dijkpaal   | --- Kernzone       | --- Overgangsconstructie | ▭ Eigendom HHNK  |
| ○ Overige referentiepunten                             | ■ Waterstaatswerk  | ■ Damwand                | ⋯ Onderhoudsplicht derden<br>binnen de eigendomsgrenzen van HHNK |
| ■ Kunstwerk \ Leiding<br>door de prim.kering met KWnr. | ■ Beschermingszone | ■ Kademuur               | --- Vakgrens   |
| --- Referentielijn                                     | ■ Keerwand         | ■ Kwelscherm             | — Maatgevende locatie  |



**Situatiekaart 93b, Dijk 9, DP 52 - DP 53**

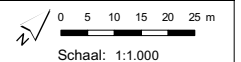
Vastgesteld door het college van hoofdingelanden bij besluit van 8 oktober 2008

Versie: 1.0

Status: definitief


Registratienummer: 08.24124

Formaat: A3



93a

95a



Legenda (Voor topografie zie algemene legenda)

- |  |                 |                          |  |
|--|-----------------|--------------------------|--|
| ● Dijkpaal   | - - - Kernzone  | --- Overgangsconstructie | ▭ Eigendom HHNK  |
| ○ Overige referentiepunten                             | Waterstaatswerk | ▲ Damwand                | ⋯ Onderhoudsplicht derden<br>binnen de eigendomsgrenzen van HHNK |
| ■ Kunstwerk \ Leiding<br>door de prim.kering met KWnr. | Bescheringszone | — Kademuur               | - - - Vakgrens   |
| — Referentielijn                                       | Keerwand        | ◆ Kwelscherm             | — Maatgevende locatie  |

94b



**Situatiekaart 94a, Dijk 9, DP 53 - DP 54**

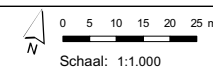
Vastgesteld door het college van hoofdingelanden bij besluit van 8 oktober 2008

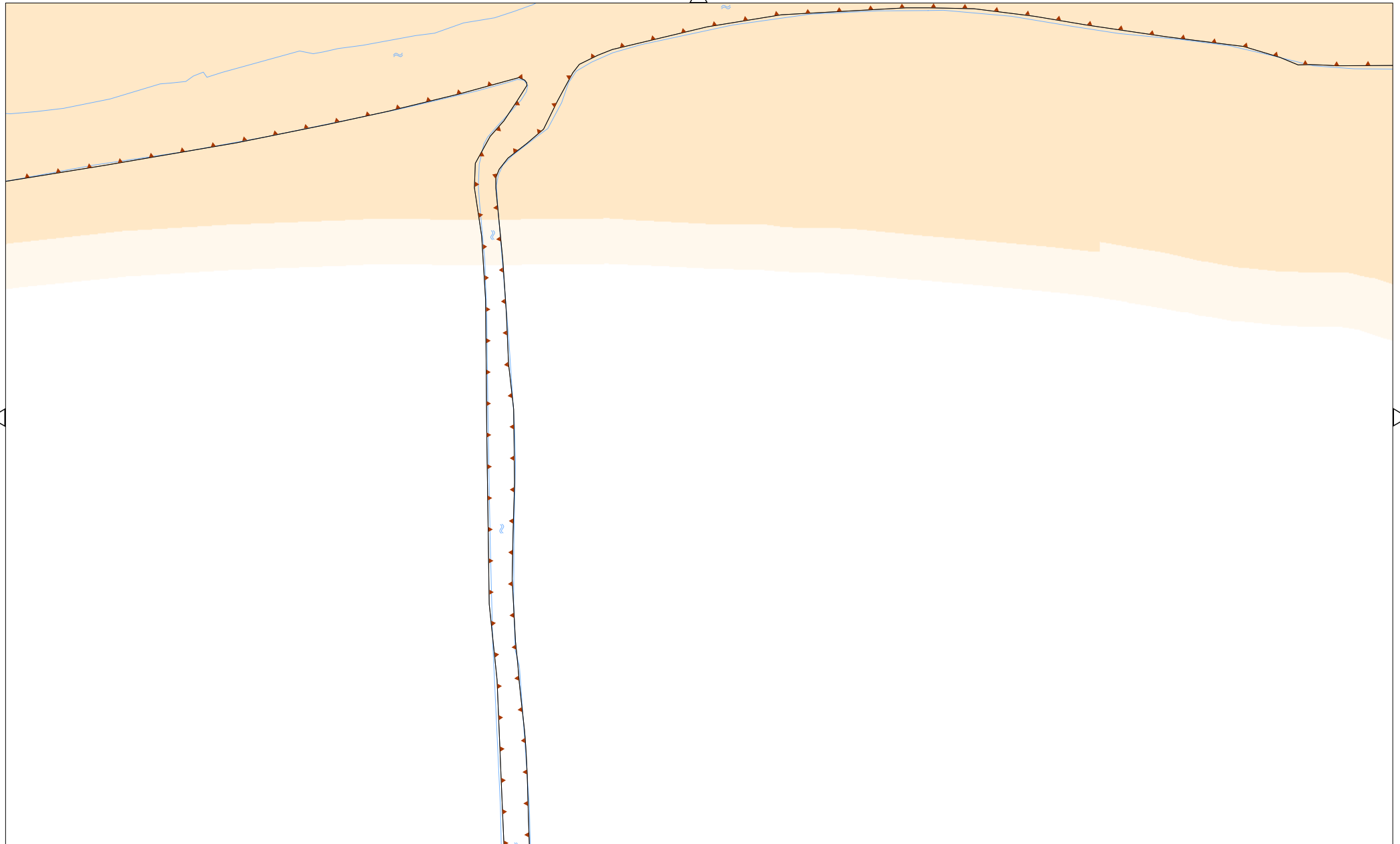
Versie: 1.0

Status: definitief

Registratienummer: 08.24124

Formaat: A3





**Legenda** (Voor topografie zie algemene legenda)

- |  |                    |                          |  |
|--|--------------------|--------------------------|--|
| ● Dijkpaal   | --- Kernzone       | --- Overgangsconstructie | ▭ Eigendom HHNK  |
| ○ Overige referentiepunten                             | ■ Waterstaatswerk  | ■ Damwand                | ▨ Onderhoudsplicht derden<br>binnen de eigendomsgrenzen van HHNK |
| ■ Kunstwerk \ Leiding<br>door de prim.kering met KWnr. | ■ Beschermingszone | ■ Kademuur               | --- Vakgrens   |
| --- Referentielijn                                     | ■ Keerwand         | ■ Kwelscherm             | — Maatgevende locatie  |



**Situatiekaart 94b, Dijk 9, DP 53 - DP 54**

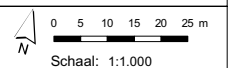
Vastgesteld door het college van hoofdingelanden bij besluit van 8 oktober 2008


Versie: 1.0

Status: definitief

Registratienummer: 08.24124

Formaat: A3





Legenda (Voor topografie zie algemene legenda)

- |  |                    |                          |  |
|--|--------------------|--------------------------|--|
| ● Dijkpaal   | --- Kernzone       | --- Overgangsconstructie | ▭ Eigendom HHNK  |
| ○ Overige referentiepunten                             | ■ Waterstaatswerk  | ▬ Damwand                | ▨ Onderhoudsplicht derden<br>binnen de eigendomsgrenzen van HHNK |
| ■ Kunstwerk \ Leiding<br>door de prim.kering met KWnr. | ■ Beschermingszone | ▬ Kademuur               | --- Vakgrens   |
| --- Referentielijn                                     | ▬ Keerwand         | ▬ Kwelscherm             | ▬ Maatgevende locatie  |

95b



Situatiekaart 95a, Dijk 9, DP 55 - DP 56

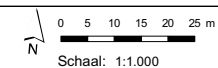
Vastgesteld door het college van hoofdingelanden bij besluit van 8 oktober 2008


Versie: 1.0

Status: definitief

Registratienummer: 08.24124

Formaat: A3





**Legenda** (Voor topografie zie algemene legenda)

- |  |                 |                          |  |
|--|-----------------|--------------------------|--|
| ● Dijkpaal   | --- Kernzone    | --- Overgangsconstructie | ▭ Eigendom HHNK  |
| ○ Overige referentiepunten                             | Waterstaatswerk | --- Damwand              | ⋯ Onderhoudsplicht derden<br>binnen de eigendomsgrenzen van HHNK |
| ■ Kunstwerk \ Leiding<br>door de prim.kering met KWnr. | Bescheringszone | --- Kademuur             | --- Vakgrens   |
| --- Referentielijn                                     | --- Keerwand    | --- Kwelscherm           | --- Maatgevende locatie  |



**Situatiekaart 95b, Dijk 9, DP 55 - DP 56**

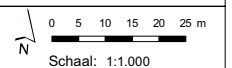
Vastgesteld door het college van hoofdingelanden bij besluit van 8 oktober 2008

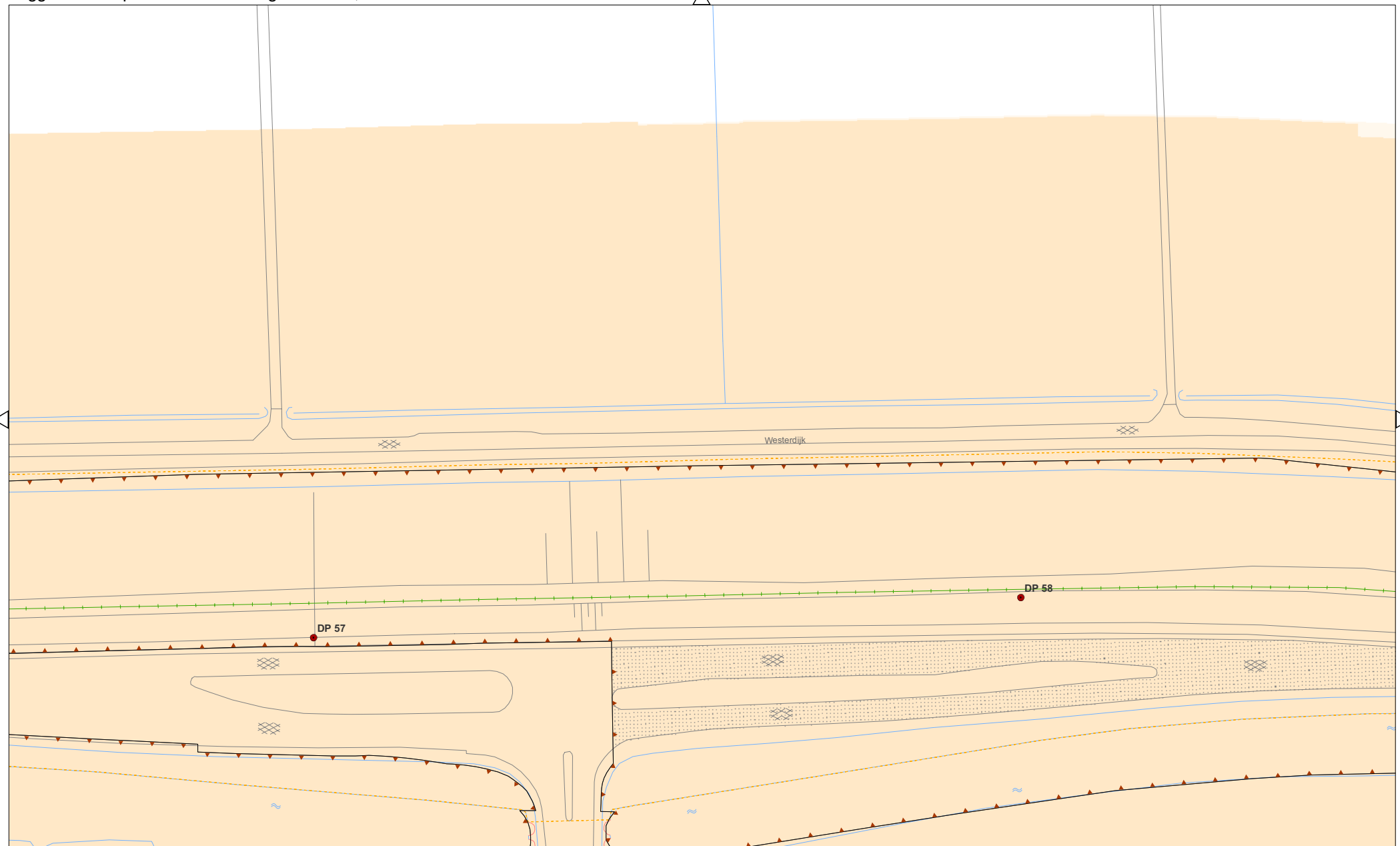
Versie: 1.0

Status: definitief

Registratienummer: 08.24124

Formaat: A3





**Legenda** (Voor topografie zie algemene legenda)

● Dijkpaal	- - - Kernzone	--- Overgangsconstructie	▭ Eigendom HHNK
○ Overige referentiepunten	Waterstaatswerk	▲ Damwand	▨ Onderhoudsplicht derden binnen de eigendomsgrenzen van HHNK
■ Kunstwerk \ Leiding door de prim.kering met KWnr.	Bescheringszone	— Kademuur	- - - Vakgrens
— Referentielijn	Keerwand	◆ Kwelscherm	— Maatgevende locatie

96b

hoogheemraadschap  
**Hollands  
Noorderkwartier**

**Situatiekaart 96a, Dijk 9, DP 57 - DP 58**

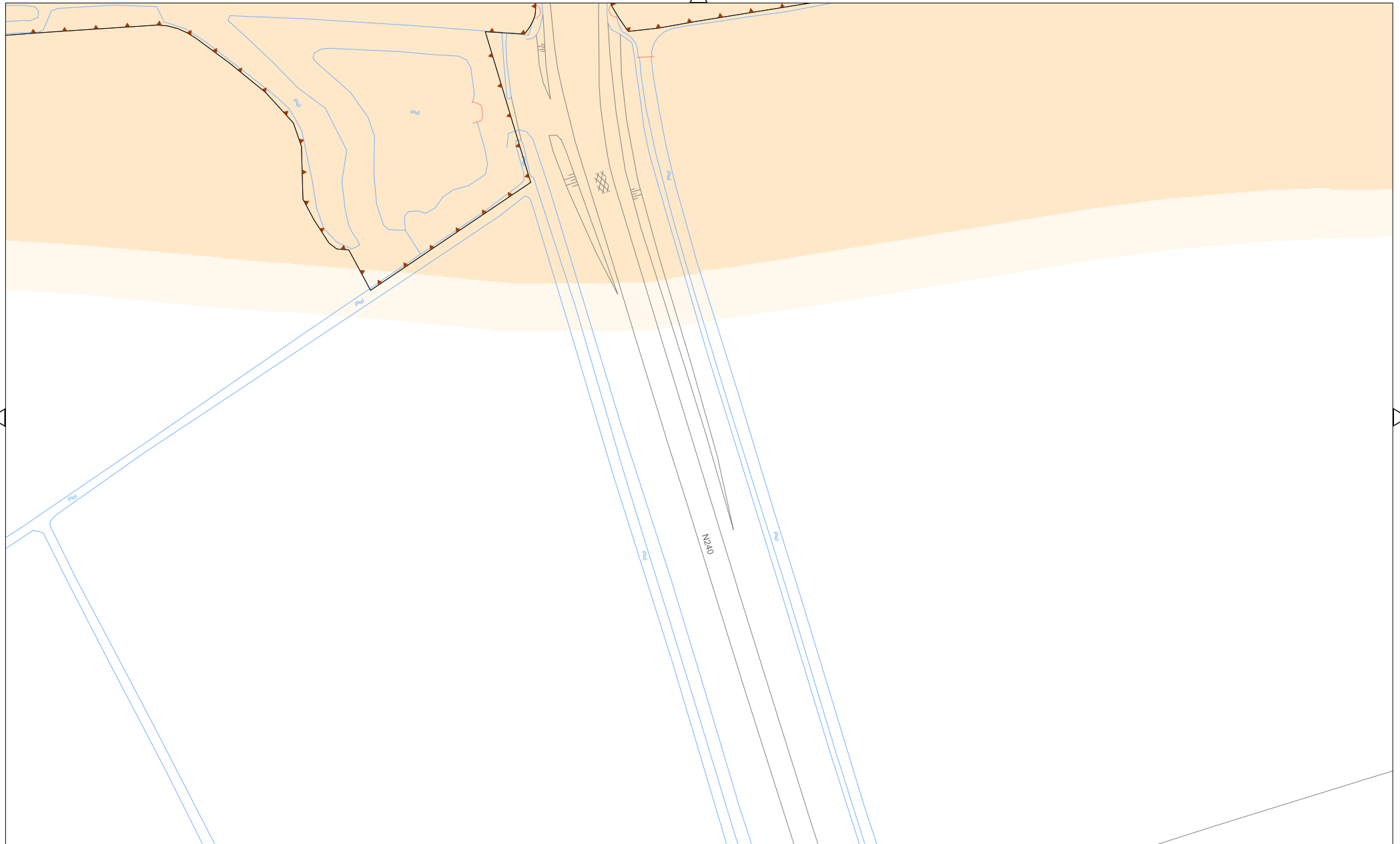
Vastgesteld door het college van hoofdingelanden bij besluit van 8 oktober 2008

Versie: 1.0	Status: definitief
Registratienummer: 08.24124	Formaat: A3

0 5 10 15 20 25 m  
N  
Schaal: 1:1.000

Topografische ondergrond (c) Stichting GBKN Noord-Holland





**Legenda** (Voor topografie zie algemene legenda)

- |  |                    |                          |  |
|--|--------------------|--------------------------|--|
| ● Dijkpaal   | --- Kernzone       | --- Overgangsconstructie | ▭ Eigendom HHNK  |
| ○ Overige referentiepunten                             | ■ Waterstaatswerk  | ■ Damwand                | ▨ Onderhoudsplicht derden<br>binnen de eigendomsgrenzen van HHNK |
| ■ Kunstwerk \ Leiding<br>door de prim.kering met KWnr. | ■ Beschermingszone | ■ Kademuur               | --- Vakgrens   |
| — Referentielijn                                       | ■ Keerwand         | ■ Kwelscherm             | — Maatgevende locatie  |



**Situatiekaart 96b, Dijk 9, DP 57 - DP 58**

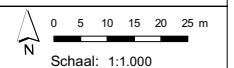
Vastgesteld door het college van hoofdingelanden bij besluit van 8 oktober 2008

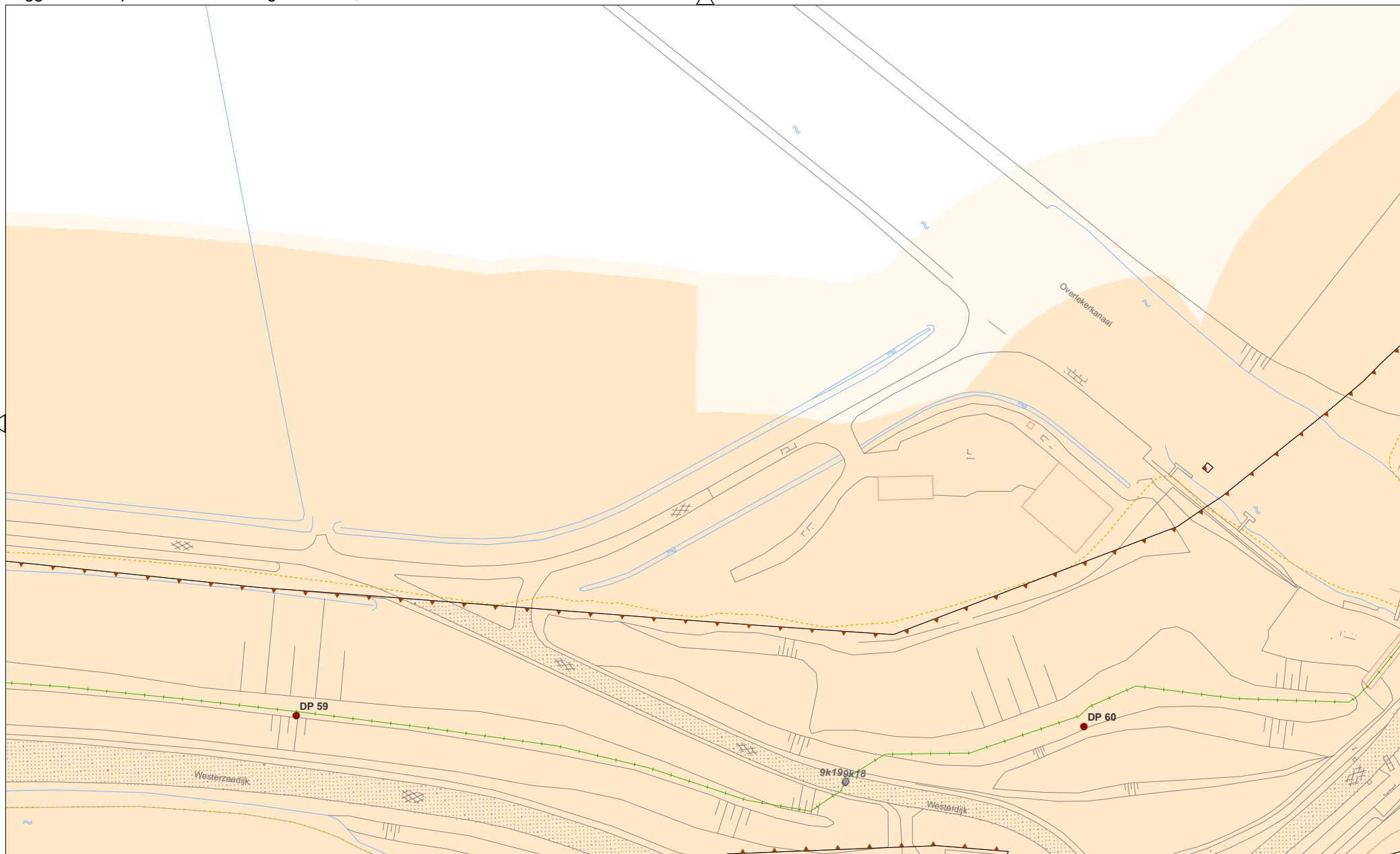
Versie: 1.0

Status: definitief

Registratienummer: 08.24124

Formaat: A3





Legenda (Voor topografie zie algemene legenda)

- |  |                  |                          |  |
|--|------------------|--------------------------|--|
| ● Dijkpaal   | - - - Kernzone   | --- Overgangsconstructie | ▭ Eigendom HHNK  |
| ○ Overige referentiepunten                             | Waterstaatswerk  | ▬ Damwand                | ▨ Onderhoudsplicht derden<br>binnen de eigendomsgrenzen van HHNK |
| ■ Kunstwerk \ Leiding<br>door de prim.kering met KWnr. | Beschermingszone | ▬ Kademuur               | - - - Vakgrens   |
| — Referentielijn                                       | Keerwand         | ◆ Kwelscherm             | — Maatgevende locatie  |

97b



**Situatiekaart 97a, Dijk 9, DP 59 - DP 60**

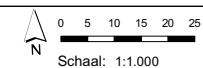
Vastgesteld door het college van hoofdingelanden bij besluit van 8 oktober 2008

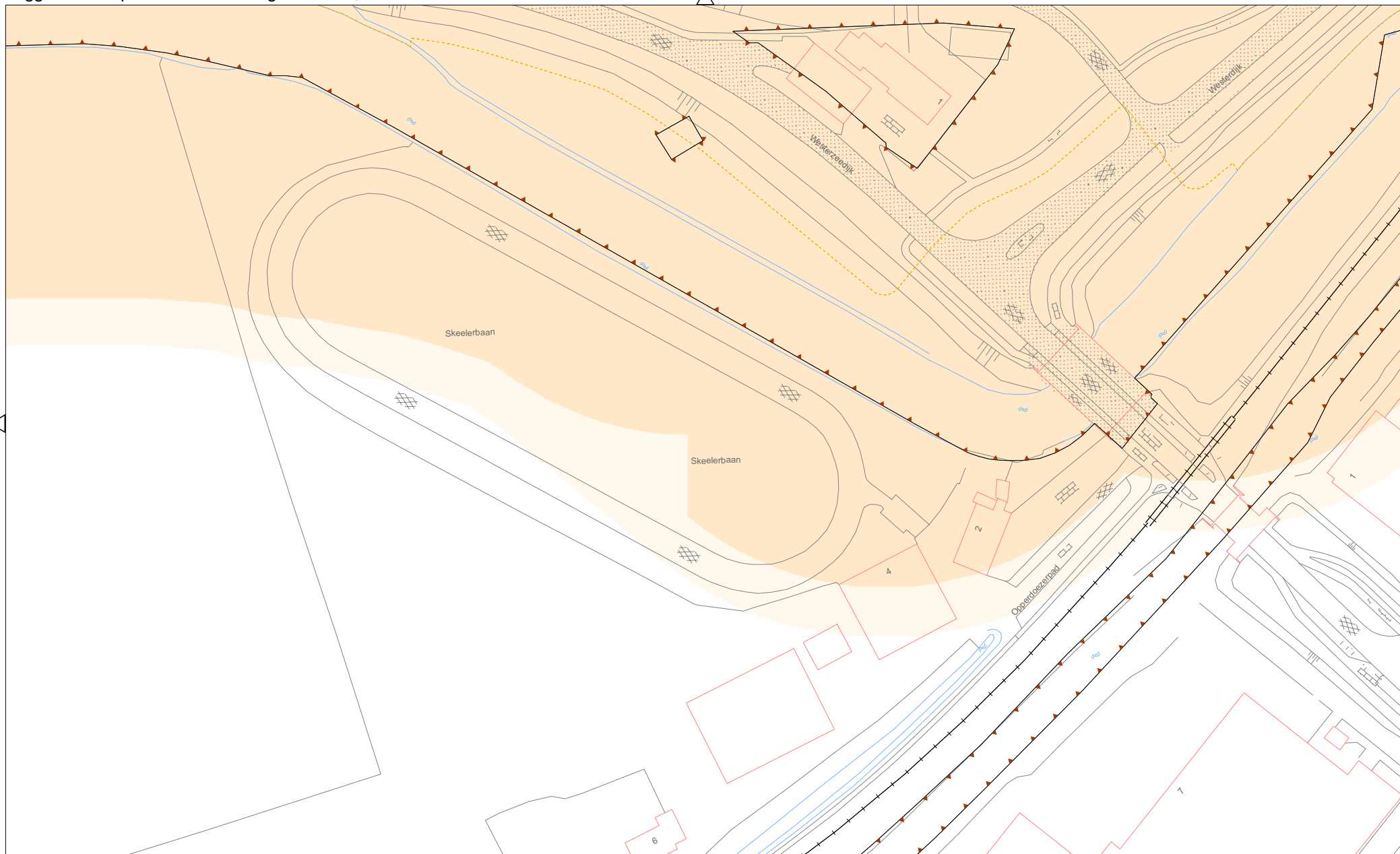
Versie: 1.0

Status: definitief

Registratienummer: 08.24124

Formaat: A3





**Legenda** (Voor topografie zie algemene legenda)

- |  |                    |                          |  |
|--|--------------------|--------------------------|--|
| ● Dijkpaal   | --- Kernzone       | --- Overgangsconstructie | ▭ Eigendom HHNK  |
| ○ Overige referentiepunten                             | ■ Waterstaatswerk  | ■ Damwand                | ▨ Onderhoudsplicht derden<br>binnen de eigendomsgrenzen van HHNK |
| ■ Kunstwerk \ Leiding<br>door de prim.kering met KWnr. | ■ Beschermingszone | ■ Kademuur               | --- Vakgrens   |
| --- Referentielijn                                     | ■ Keerwand         | ■ Kwelscherm             | — Maatgevende locatie  |



**Situatiekaart 97b, Dijk 9, DP 59 - DP 60**

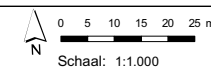
Vastgesteld door het college van hoofdingelanden bij besluit van 8 oktober 2008

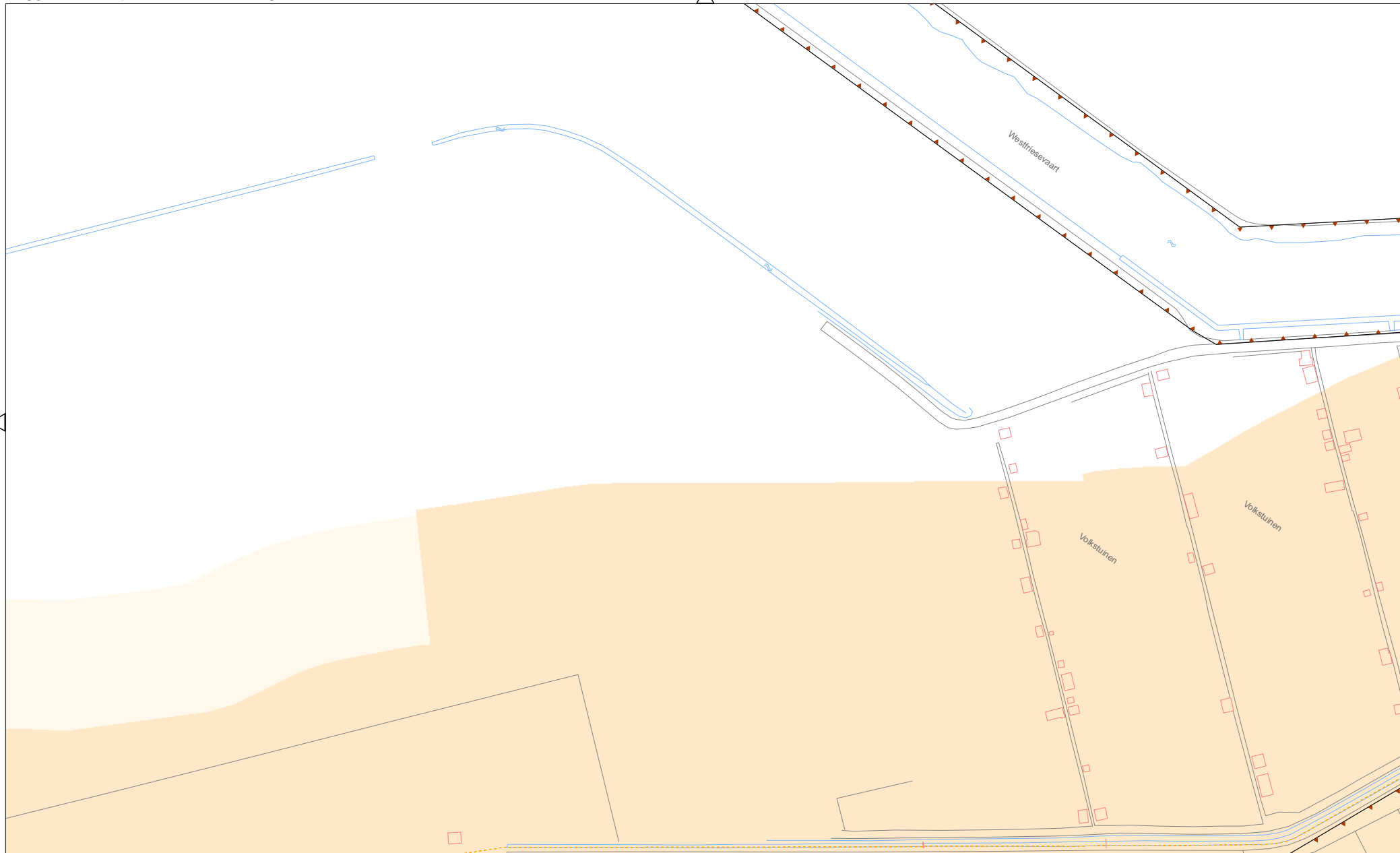
Versie: 1.0

Status: definitief

Registratienummer: 08.24124

Formaat: A3





**Legenda** (Voor topografie zie algemene legenda)

● Dijkpaal	--- Kernzone	--- Overgangsconstructie	▭ Eigendom HHNK
○ Overige referentiepunten	■ Waterstaatswerk	▬ Damwand	⋯ Onderhoudsplicht derden binnen de eigendomsgrenzen van HHNK
■ Kunstwerk \ Leiding door de prim.kering met KWnr.	■ Beschermingszone	▬ Kademuur	--- Vakgrens
— Referentielijn	▬ Keerwand	▬ Kwelscherm	— Maatgevende locatie

98b

hoogheemraadschap  
**Hollands  
Noorderkwartier**

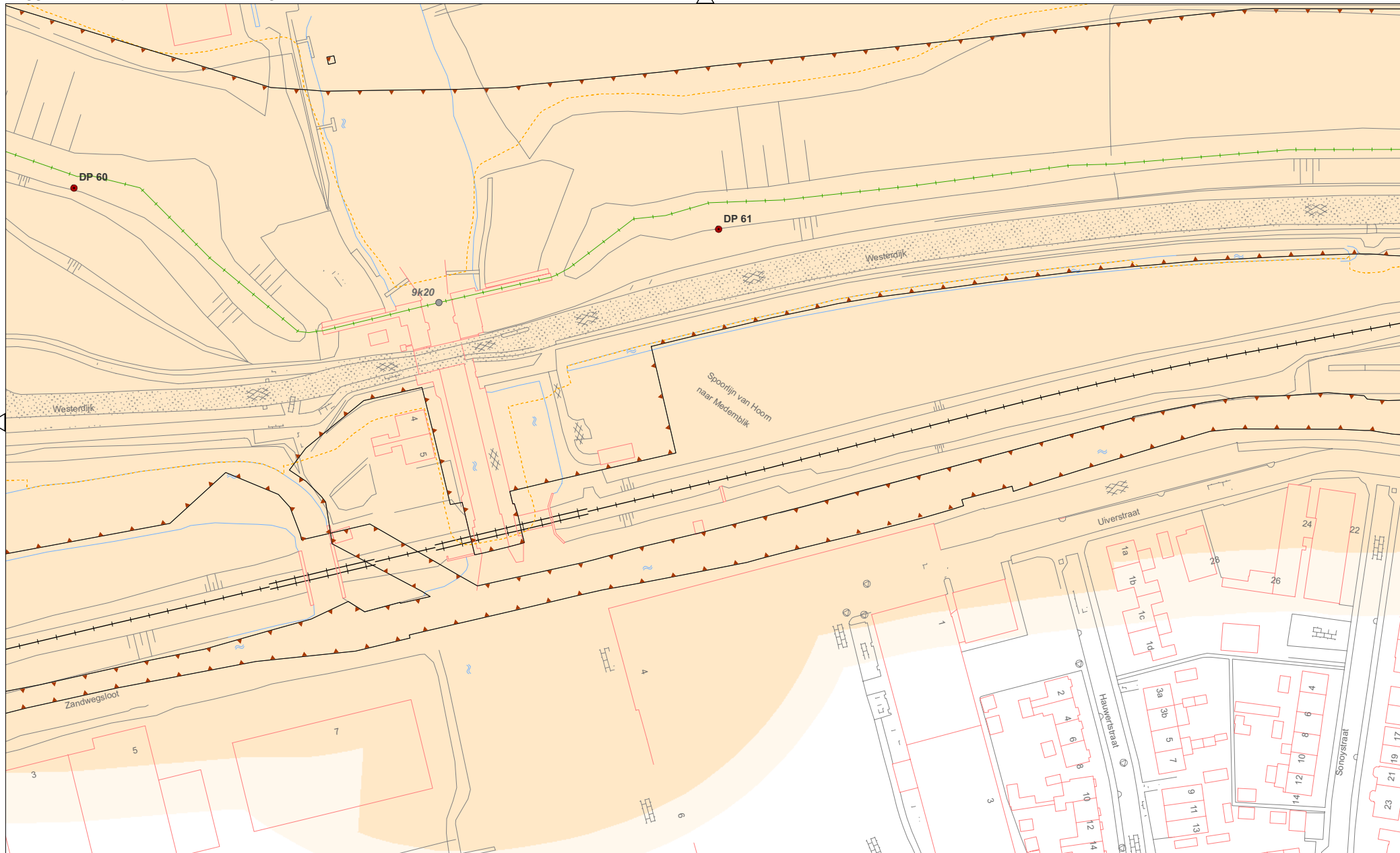
**Situatiekaart 98a, Dijk 9, DP 61 - DP 62**

Vastgesteld door het college van hoofdingelanden bij besluit van 8 oktober 2008

Versie: 1.0	Status: definitief
Registratienummer: 08.24124	Formaat: A3

0 5 10 15 20 25 m  
Schaal: 1:1.000

Topografische ondergrond (c) Stichting GBKN Noord-Holland



97b

99b

**Legenda** (Voor topografie zie algemene legenda)

- |   |                    |                          |   |
|---|--------------------|--------------------------|---|
| ● Dijkpaal  | --- Kernzone       | --- Overgangsconstructie | ▭ Eigendom HNKK   |
| ○ Overige referentiepunten                          | ■ Waterstaatswerk  | --- Damwand              | ▨ Onderhoudsplicht derden binnen de eigendomsgrenzen van HNKK |
| ■ Kunstwerk \ Leiding door de prim.kering met KWnr. | ■ Beschermingszone | --- Kademuur             | --- Vakgrens  |
| --- Referentielijn                                  | --- Keerwand       | --- Kwelscherm           | --- Maatgevende locatie                                       |



**Situatiekaart 98b, Dijk 9, DP 60 - DP 61**

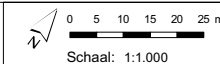
Vastgesteld door het college van hoofdingelanden bij besluit van 8 oktober 2008

Versie: 1.0

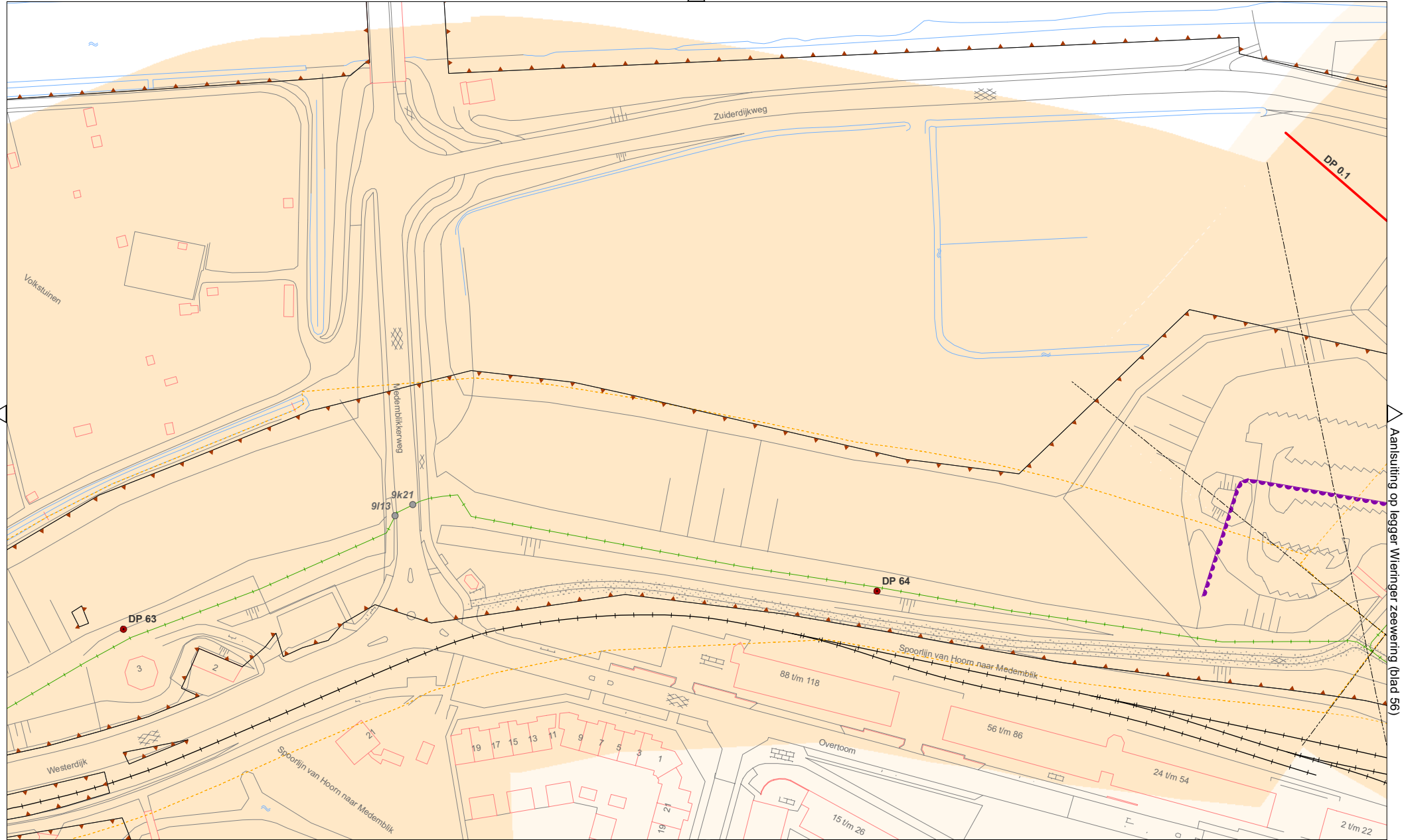
Status: definitief

Registratienummer: 08.24124

Formaat: A3



Schaal: 1:1.000



98a

Aansluiting op legger Wieringer zeevering (blad 56)

99b

**Legenda** (Voor topografie zie algemene legenda)

- |  |                    |                          |  |
|--|--------------------|--------------------------|--|
| ● Dijkpaal   | --- Kernzone       | --- Overgangsconstructie | ▭ Eigendom HHNK  |
| ● Overige referentiepunten                             | ■ Waterstaatswerk  | --- Damwand              | ▨ Onderhoudsplicht derden<br>binnen de eigendomsgrenzen van HHNK |
| ■ Kunstwerk \ Leiding<br>door de prim.kering met KWnr. | ■ Beschermingszone | --- Kademuur             | --- Vakgrens   |
| --- Referentielijn                                     | --- Keerwand       | --- Kwelscherm           | --- Maatgevende locatie  |



**Situatiekaart 99a, Dijk 9, DP 63 - DP 64**

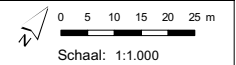
Vastgesteld door het college van hoofdingelanden bij besluit van 8 oktober 2008

Versie: 1.0

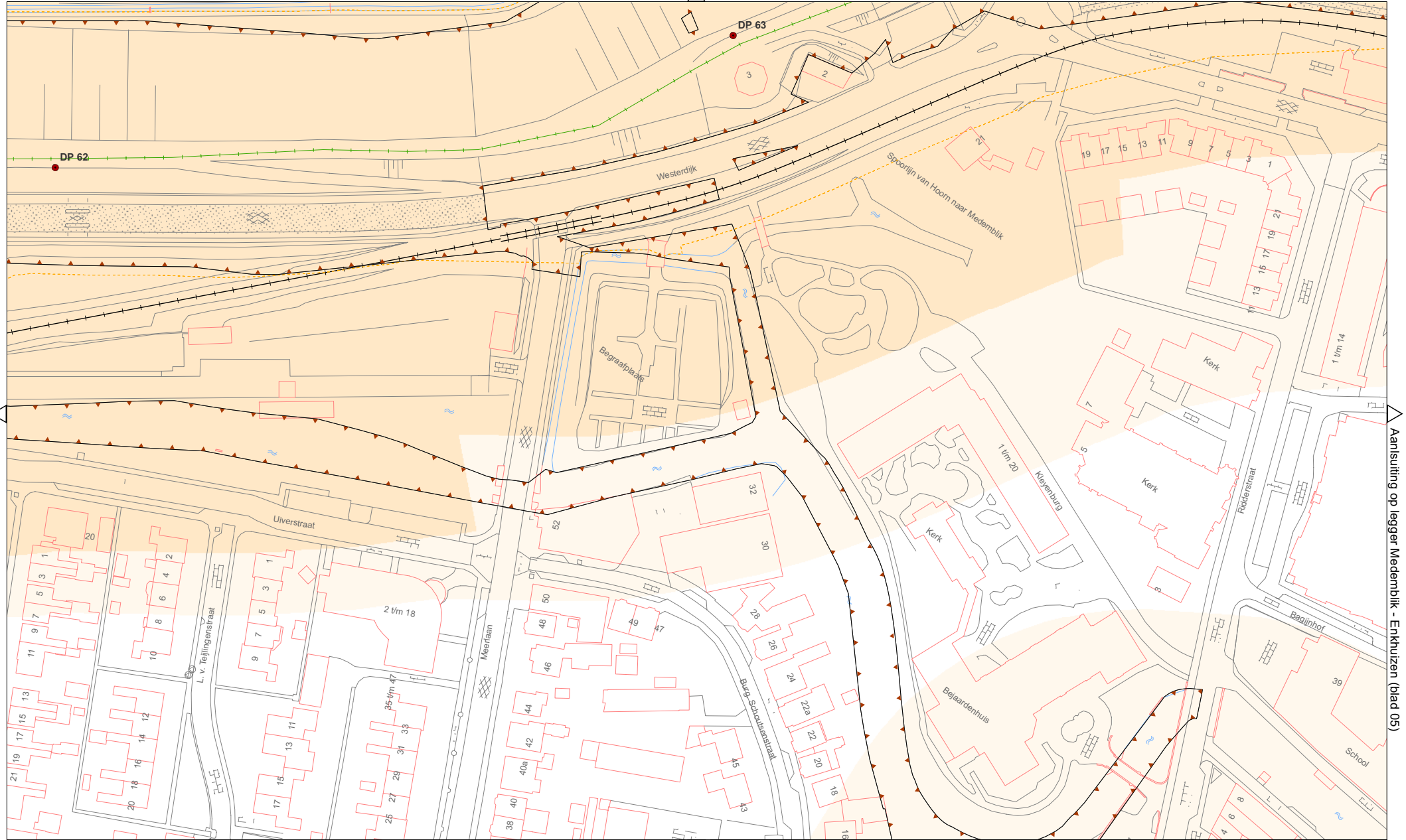
Status: definitief

Registratienummer: 08.24124

Formaat: A3



Topografische ondergrond (c) Stichting GBKN Noord-Holland



98b

99a

Aansluiting op legger Medemblik - Enkhuizen (blad 05)

**Legenda** (Voor topografie zie algemene legenda)

- |   |                  |                      |   |
|---|------------------|----------------------|---|
| Dijkpaal  | Kernzone         | Overgangsconstructie | Eigendom HHNK   |
| Overige referentiepunten                          | Waterstaatswerk  | Damwand              | Onderhoudsplicht derden binnen de eigendomsgrenzen van HHNK |
| Kunstwerk \ Leiding door de prim.kering met KWnr. | Beschermingszone | Kademuur             | Vakgrens  |
| Referentielijn                                    | Keerwand         | Kwelscherm           | Maatgevende locatie   |



**Situatiekaart 99b, Dijk 9, DP 62 - DP 63**

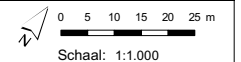
Vastgesteld door het college van hoofdingelanden bij besluit van 8 oktober 2008

Versie: 1.0

Status: definitief

Registratienummer: 08.24124

Formaat: A3



Lijst kunstwerken van de primaire waterkeringen 3, 5 – 9, 9A, 96- 99

Naam kunstwerk	Oostersluis	Waterleiding	Inlaatduiker Waardepolder-dijk	Gasleiding nabij Nieuwesluis-zerbrug	Gemaal Waardpolder	Gasleiding tussen dijkspaal 45 en 46
<b>Gemeente</b>	Anna Paulowna	Anna Paulowna	Anna Paulowna	Anna Paulowna	Anna Paulowna	Niedorp
<b>Dijkringgebied / Dijknr</b>	Dijkring 13 / D3	Dijkring 13 / D3	Dijkring 13 / D7	Dijkring 13 / D7	Dijkring 13 / D7	Dijkring 13 / D7
<b>Type kunstwerk</b>	keersluis	pijpleiding	duiker	pijpleiding	gemaal	pijpleiding
<b>Functie kunstwerk</b>	keersluis, 2e waterkering Zee	waterleiding	inlaatduiker	gasleiding	uitstroomkoker	gasleiding
<b>Buitenwater</b>	-	-	-	-	-	-
<b>Binnenwater</b>						
<b>Ontwerp buitenwaterstand</b>						
<b>Bouwjaar</b>						
<b>Kering (enkel/dubbel)</b>	Enkel; puntdeuren				Dubbel; elektrische schuif en schotbalken	
<b>Keermiddelen</b>	Stalen schotten met verreedbaar portaal		Afsluiter aan buitenzijde		Schotbalken	
<b>Breedte</b>		Ø 600 mm	Ø 500 mm	Ø 300 mm	Ø 1,00 m	Ø 900 mm
<b>Hoogte</b>						
<b>Lengte</b>						
<b>Open Keerhoogte</b>	NAP - 2,50 m					
<b>Breedte doorlaatopening</b>	breedte 6,00 m	Ø 600 mm	Ø 500 mm	PE Ø 300 mm 40 ato	staal Ø 1,0 m	staal Ø 900 mm
<b>Kerende hoogte in gesloten toestand</b>	NAP + 3,00 m		NAP + 2,50 m			
<b>Funderingswijze</b>						
<b>INTWIS KWKident</b>	KSL-Q-34170		KDU-Q-8273		KGM-Q-29142	
<b>VNK KWnr</b>	3k1	3l1	7k1	7k2	7k3	7k4
<b>x-coördinaat</b>	121012,73	121937,05	121622,36	121850,40	122807,92	122900,60
<b>y-coördinaat</b>	539522,11	540769,03	538999,83	538563,87	535545,29	534918,92



Legger van de primaire waterkeringen 96 - 99, 3 en 5 - 9A

Naam kunstwerk		Gasleiding tussen dijkspaal 45 en 46	Gasleiding tussen dijkspaal 45 en 46	Keersluis Kolhornerdiep	Waterleiding	Uitwateringssluis nabij Aarts-wouderpoel	Coupure Koggenrandweg thv Aartswoud
<b>Gemeente</b>		Niedorp	Niedorp	Niedorp	Niedorp	Niedorp	Opmeer
<b>Dijkkringgebied / Dijknr</b>		Dijkkring 13 / D7	Dijkkring 13 / D7	Dijkkring 13 / D7	Dijkkring 13 / D7	Dijkkring 13 / D8	Dijkkring 13 / D9
<b>Type kunstwerk</b>		pijpleiding	pijpleiding	keersluis	pijpleiding	spuisluis	coupure
<b>Functie kunstwerk</b>		gasleiding	gasleiding	keersluis	waterleiding	spuisluis	coupure
<b>Buitenwater</b>		-	-	-	-	-	-
<b>Binnenwater</b>							
<b>Ontwerp buitenwaterstand</b>							
<b>Bouwjaar</b>							
<b>Kering (enkel/dubbel)</b>				enkel		twee kokers	
<b>Keermiddelen</b>				Schotbalken		2 schuiven	
<b>Afmeting Kunstwerk</b>	<b>Breedte</b>	Ø 1050 mm	Ø 1200 mm		Ø 200 mm		
	<b>Hoogte</b>						
	<b>Lengte</b>						
<b>Open Keerhoogte</b>				NAP - 3,68 m		NAP - 2,61 m	NAP + 0,70 m
<b>Breedte doorlaatopening</b>		staal Ø 1050 mm	staal Ø 1200 mm	breedte 10,00 m	AC Ø 200 mm	breedte kokers 2 x 4,30 m	breedte 9,50 m
<b>Kerende hoogte in gesloten toestand</b>				NAP + 2,00 m		NAP + 3,55 m	
<b>Funderingswijze</b>						metselwerk	
<b>INTWIS KWKident</b>				KSL-B-1225		KDU-Q-34024;KDU-J-120	
<b>VNK KWnr</b>		7k5	7k6	7k7	7i3	8k1	9k1
<b>x-coördinaat</b>		122903,81	122907,54	122828,83	122811,83	125230,74	125883,45
<b>y-coördinaat</b>		534907,66	534895,24	533871,39	534029,00	530090,58	529662,34

Legger van de primaire waterkeringen 96 - 99, 3 en 5 - 9A

Naam kunstwerk		Gasleiding Westerdijk t.h.v. dijkpaal 28	Gasleiding Westerdijk t.h.v. dijkpaal 28	Gasleiding Westerdijk t.h.v. dijkpaal 28	Gasleiding Westerdijk t.h.v. dijkpaal 28	Gasleiding Westerdijk t.h.v. dijkpaal 28	Gasleiding Westerdijk t.h.v. dijkpaal 28
<b>Gemeente</b>		Medemblik	Medemblik	Medemblik	Medemblik	Medemblik	Medemblik
<b>Dijkkringgebied / Dijknr</b>		Dijkkring 13 / D9	Dijkkring 13 / D9	Dijkkring 13 / D9	Dijkkring 13 / D9	Dijkkring 13 / D9	Dijkkring 13 / D9
<b>Type kunstwerk</b>		pijpleiding	pijpleiding	pijpleiding	pijpleiding	pijpleiding	pijpleiding
<b>Functie kunstwerk</b>		gasleiding	gasleiding	gasleiding	gasleiding	gasleiding	gasleiding
<b>Buitenwater</b>		-	-	-	-	-	-
<b>Binnenwater</b>							
<b>Ontwerp buitenwaterstand</b>							
<b>Bouwjaar</b>							
<b>Kering (enkel/dubbel)</b>							
<b>Keermiddelen</b>							
<b>Afmeting kunstwerk</b>	<b>Breedte</b>	Ø 900 mm	Ø 1060 mm	Ø 900 mm	Ø 300 mm	Ø 300 mm	Ø 600 mm
	<b>Hoogte</b>						
	<b>Lengte</b>						
<b>Open Keerhoogte</b>							
<b>Breedte doorlaatopening</b>		staal Ø 900 mm 66 ato	staal Ø 1060 mm 67,5 ato	staal Ø 900 m	staal Ø 300 mm 40 ato	staal Ø 300 mm 40 ato	staal Ø 600 mm 80 ato
<b>Kerende hoogte in gesloten toestand</b>							
<b>Funderingswijze</b>							
<b>INTWIS KWKident</b>							
<b>VNK KWnr</b>		9k2	9k3	9k4	9k5	9k6	9k7
<b>x-coördinaat</b>		129519,01	129526,06	129534,37	129495,63	129489,49	129621,79
<b>y-coördinaat</b>		529408,43	529408,24	529407,98	529408,92	529409,05	529406,75

Legger van de primaire waterkeringen 96 - 99, 3 en 5 - 9A

Naam kunstwerk		Coupure t.h.v. Lambert-schaag	Coupure nabij viaduct A7	Duiker onder afrit oostzijde A7	Waterleiding Westerdijk t.h.v. dijkspaal 38	Coupure Koggenrandweg t.h.v. Noorderweg	Waterleiding t.h.v. Noorderweg
<b>Gemeente</b>		Medemblik	Medemblik	Medemblik	Medemblik	Medemblik	Medemblik
<b>Dijkkringgebied / Dijknr</b>		Dijkkring 13 / D9	Dijkkring 13 / D9	Dijkkring 13 / D9	Dijkkring 13 / D9	Dijkkring 13 / D9	Dijkkring 13 / D9
<b>Type kunstwerk</b>		coupure	coupure	duiker	pijpleiding	coupure	pijpleiding
<b>Functie kunstwerk</b>		coupure	coupure	duiker	waterleiding	coupure	waterleiding
<b>Buitenwater</b>		-	-	-	-	-	-
<b>Binnenwater</b>							
<b>Ontwerp buitenwaterstand</b>							
<b>Bouwjaar</b>							
<b>Kering (enkel/dubbel)</b>				enkel			
<b>Keermiddelen</b>				spindelschuif			
<b>Afmeting kunstwerk</b>	<b>Breedte</b>			Ø 600 mm	Ø 500 mm		Ø 300 mm
	<b>Hoogte</b>						
	<b>Lengte</b>						
<b>Open Keerhoogte</b>		NAP + 1,00 m	NAP + 0,75 m			NAP + 1,15	
<b>Breedte doorlaatopening</b>		breedte 10,00 m	breedte 15,50 m	Staal Ø 600 mm	AC Ø 500 mm	breedte 8,50 m	AC Ø 300 mm
<b>Kerende hoogte in gesloten toestand</b>							
<b>Funderingswijze</b>							
<b>INTWIS KWKident</b>							
<b>VNK KWnr</b>		9k8	9k10	9k11	9k12	9k13	9k14
<b>x-coördinaat</b>		129863,01	131570,23	131199,18	131478,01	133052,47	133090,51
<b>y-coördinaat</b>		529411,33	529488,92	529177,87	529478,15	530405,67	530437,85

Legger van de primaire waterkeringen 96 - 99, 3 en 5 - 9A


Naam kunstwerk		Gasleiding t.h.v. dijkpaal 47	Hevelleiding t.h.v. dijkpaal 48	Coupure Koggenrandweg t.h.v. Almersdorperweg Opperdoes	Coupure t.h.v. benzinestation	Waterleiding Westerdijk t.h.v. dijkpaal 60	Overleekersluis
<b>Gemeente</b>		Medemblik	Medemblik	Medemblik	Medemblik	Medemblik	Medemblik
<b>Dijkkringgebied / Dijknr</b>		Dijkkring 13 / D9	Dijkkring 13 / D9	Dijkkring 13 / D9	Dijkkring 13 / D9	Dijkkring 13 / D9	Dijkkring 13 / D9
<b>Type kunstwerk</b>		pijpleiding	duiker	coupure	coupure	pijpleiding	schutsluis
<b>Functie kunstwerk</b>		gasleiding	duiker	coupure	coupure	waterleiding	schutsluis
<b>Buitenwater</b>		-	-	-	-	-	-
<b>Binnenwater</b>							
<b>Ontwerp buitenwaterstand</b>							
<b>Bouwjaar</b>							
<b>Kering (enkel/dubbel)</b>							dubbel
<b>Keermiddelen</b>							sluisdeuren en schotbalken
<b>Afmeting kunstwerk</b>	<b>Breedte</b>	Ø 200 mm	Ø 250 mm			AC Ø 500 mm	
	<b>Hoogte</b>						
	<b>Lengte</b>						
<b>Open Keerhoogte</b>				NAP + 1,16 m	NAP + 1,30 m		NAP - 4,75 m
<b>Breedte doorlaatopening</b>		staal Ø 200 mm 40 ato	HPE Ø 250 mm	breedte 10,00 m	breedte 7,50 m	AC Ø 500 mm	breedte 7,50 m
<b>Kerende hoogte in gesloten toestand</b>							NAP + 3,50 m
<b>Funderingswijze</b>							
<b>INTWIS KWKident</b>							KSL-B-843
<b>VNK KWnr</b>		9k15	9k16	9k17	9k18	9k19	9k20
<b>x-coördinaat</b>		133014,51	133228,24	133599,91	135068,92	135105,22	135236,86
<b>y-coördinaat</b>		530357,75	530614,11	531206,19	531330,61	531338,06	531377,25

Legger van de primaire waterkeringen 96 - 99, 3 en 5 - 9A

Naam kunstwerk		Coupure Medemblik- kersluisweg	Waterleiding	Waterleiding	Haukes Keersluis	Haukesschutsluis	Ulkesluis
<b>Gemeente</b>		Medemblik	Medemblik	Medemblik	Wieringermeer	Wieringermeer	Wieringermeer
<b>Dijkkringgebied / Dijknr</b>		Dijkkring 13 / D9	Dijkkring 13 / D9	Dijkkring 13 / D9	Dijkkring 12 / D96	Dijkkring 12 / D96	Dijkkring 12 / D96
<b>Type kunstwerk</b>		coupure	pijpleiding	pijpleiding	inlaatsluis	schutsluis	keersluis
<b>Functie kunstwerk</b>		coupure	waterleiding	waterleiding	keerduiker	schutsluis	keersluis
<b>Buitenwater</b>		-			-	-	-
<b>Binnenwater</b>							
<b>Ontwerp buitenwaterstand</b>							
<b>Bouwjaar</b>							
<b>Kering (enkel/dubbel)</b>					enkel	dubbel	dubbel
<b>Keermiddelen</b>					houten schuif	puntdeuren	puntdeur en schotbalk
<b>Afmeting kunstwerk</b>	<b>Breedte</b>		Ø 100mm	Ø 175mm			
	<b>Hoogte</b>						
	<b>Lengte</b>						
<b>Open Keerhoogte</b>		NAP + 1,85 m			NAP - 2,30 m	NAP - 3,10 m	NAP - 4,20 m
<b>Breedte doorlaatopening</b>		breedte 9,50 m	AC Ø 100 mm	AC Ø 175 mm	2 kokers breed 2,50 m, 2 kokers breed 2,65 m	breedte 7,15 m	breedte 10,00 m
<b>Kerende hoogte in gesloten toestand</b>					NAP + 2,80 m	NAP + 3,00 m	NAP + 4,00 m
<b>Funderingswijze</b>							
<b>INTWIS KWKident</b>					KDU-J-84;KDU-J-83;KDU-Q-34019;KDU-J-28	KSL-Q-34184	KSL-Q-34185
<b>VNK KWnr</b>		9k21	9I3	9I13	96k1	96k2	96k3
<b>x-coördinaat</b>		135614,16	126978,23	135612,32	124441,87	124344,42	122691,89
<b>y-coördinaat</b>		531791,35	529554,73	531785,90	544456,34	544146,91	542385,02

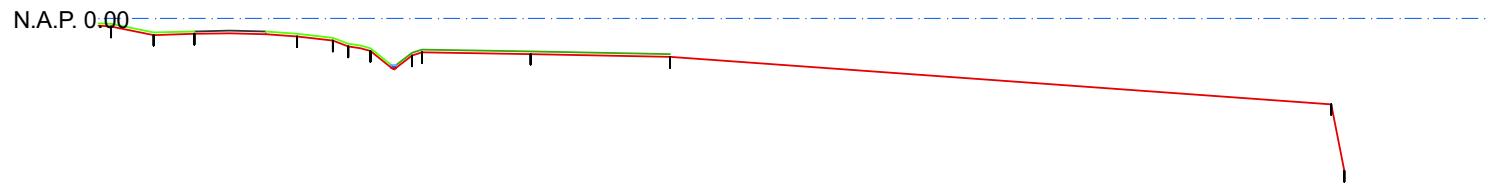
Legger van de primaire waterkeringen 96 - 99, 3 en 5 - 9A

Naam kunstwerk		Coupure De Haukes (Havenweg)	Waterleiding	Duiker Westerlanderkoog	Waterleiding	Coupure Havenweg
<b>Gemeente</b>		Wieringermeer	Wieringermeer	Wieringen	Wieringen	Wieringen
<b>Dijkkringgebied / Dijknr</b>		Dijkkring 12 / D96	Dijkkring 12 / D96	Dijkkring 12 / D97	Dijkkring 12 / D97	Dijkkring 13 / D99
<b>Type kunstwerk</b>		coupure	pijpleiding	gemaal		coupure
<b>Functie kunstwerk</b>		coupure	waterleiding	uitstroomkoker	waterleiding	coupure
<b>Buitenwater</b>		-		-		-
<b>Binnenwater</b>						
<b>Ontwerp buitenwaterstand</b>						
<b>Bouwjaar</b>						
<b>Kering (enkel/dubbel)</b>		dubbel		dubbel		enkel
<b>Keermiddelen</b>		schotbalken		spindelschuif en terugslagklep		stalen schuif
<b>Afmeting kunstwerk</b>	<b>Breedte</b>		Ø 100 mm	0,60 m x 0,90 m	Ø 160 mm	
	<b>Hoogte</b>					
	<b>Lengte</b>					
<b>Open Keerhoogte</b>		NAP + 2,14 m				NAP + 1,44 m
<b>Breedte doorlaatopening</b>		breedte 4,50 m	AC Ø 100 mm	breedte 0,60 m	Ø 160 mm	breedte 7,10 m
<b>Kerende hoogte in gesloten toestand</b>		NAP + 3,58 m		NAP + 3,00 m		NAP + 3,00 m
<b>Funderingswijze</b>						
<b>INTWIS KWKident</b>				KGM-Q-29153		
<b>VNK KWnr</b>		96k4	96l1	97k1	98l2	99k1
<b>x-coördinaat</b>		124464,80	122753,91	124359,24	123117,44	124396,05
<b>y-coördinaat</b>		544234,92	542365,44	544469,58	544816,29	544477,08



Amstelmeerdijk (96)

Hoogte t.o.v. N.A.P.	-5.97	-0.87	-0.87	-0.89	-0.36	-0.29	-0.55	-0.89	2.88	2.39	4.44	4.55	4.29	1.42	1.03	0.62	-0.31
Afstand t.o.v. nulpunt	83.54	84.54	85.54	19.11	14.76	16.54	17.65	19.11	6.98	8.57	1.72	0.00	2.18	9.46	16.91	20.02	23.18
Afstand tussen punten	1.00	0.00	0.00	0.54	1.78	1.10	1.46	0.54	1.59	6.20	5.26	0.51	0.70	7.29	7.45	3.11	3.15



Hoogte t.o.v. N.A.P.	-0.42	-1.04	-0.97	-1.14	-1.90	-1.48	-2.24	-2.33	-2.47	-2.68	-11.22	-8.22
Afstand t.o.v. nulpunt	24.94	28.14	31.18	38.89	44.37	41.54	48.23	48.23	56.34	66.77	117.27	116.27
Afstand tussen punten	1.76	3.20	3.04	2.35	0.76	2.65	0.75	8.11	10.43	1.00	49.50	1.00

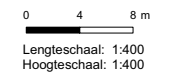
<b>Legenda</b>	Leggerdwersprofiel	Basalt	Dijkpaal	Profiel v vrije ruimte	Keerwand
Grasland	Stortsteen	Overig referentiepunt	Hek	Kwelscherm	Wandconstructie damwand
Onder water bodem	Klinkers	Afbreeklijn	Beschoeiing	O.g.constructie	
Water	Overige verharding	NAP Lijn	Bebouwing/muur		
Overig dijkprofiel	Zand				

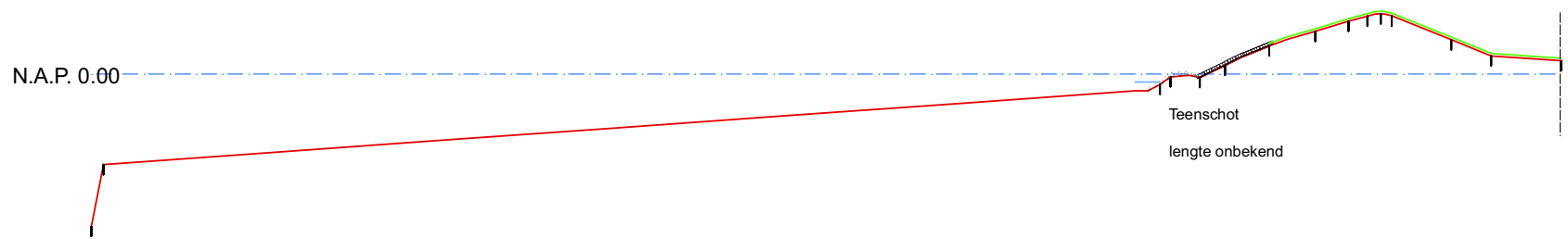


Leggerdwersprofiel, Dijk 96, DP 4

Vastgesteld door het college van hoofdingelanden bij besluit van 8 oktober 2008

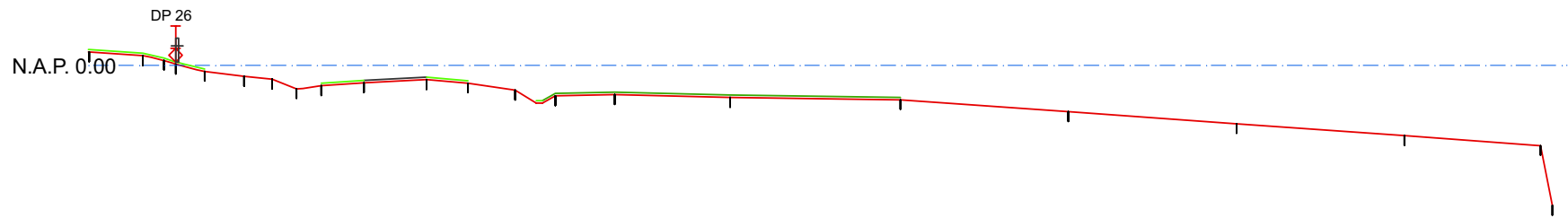
Versie: 1.0 Status: definitief  
 Registratienummer: 08.24124 Formaat: A3





Amstelmeerdijk (96)

Hoogte t.o.v. N.A.P.	-7.30	-103.04	-0.62	-0.01	-0.06	0.92	2.49	3.67	4.47	4.90	5.08	4.91	2.99	1.69
Afstand t.o.v. nulpunt	-103.04	0.00	-17.82	-16.98	-14.59	-12.56	-9.00	-5.26	-2.61	-1.06	0.00	0.88	5.72	8.93
Afstand tussen punten	1.00	0.00	0.97	0.84	0.87	2.03	2.26	2.34	2.65	1.55	0.45	0.55	4.84	3.21



Hoogte t.o.v. N.A.P.	1.30	0.99	0.61	0.25	-0.31	-0.74	-0.97	-1.77	-1.51	-1.27	-1.01	-1.29	-1.88	-2.37	-2.26	-2.49	-2.69	-3.69	-4.69	-5.69	-6.51	-11.51
Afstand t.o.v. nulpunt	14.58	19.03	20.81	22.36	24.21	27.48	29.82	31.85	33.90	37.45	42.68	46.14	50.08	53.43	58.36	68.00	82.19	96.19	110.19	124.19	136.54	148.51
Afstand tussen punten	5.64	4.46	1.78	0.96	1.84	3.27	2.35	2.02	1.51	3.55	2.64	3.46	3.94	1.09	4.93	9.63	14.19	14.00	14.00	14.00	1.35	1.00

<p>Leggerdwersprofiel</p> <p>Grasland</p> <p>Onder water bodem</p> <p>Water</p> <p>Overig dijkprofiel</p>	<p>Basalt</p> <p>Stortsteen</p> <p>Klinkers</p> <p>Overige verharding</p> <p>Zand</p>	<p>Dijkpaal</p> <p>Overig referentiepunt</p> <p>Afbreeklijn</p> <p>NAP Lijn</p>	<p>Profiel v vrije ruimte</p> <p>Hek</p> <p>Beschoeiing</p> <p>Bebouwing/muur</p>	<p>Keerwand</p> <p>Kwelscherm</p> <p>Wandconstructie damwand</p> <p>O.g. constructie</p>
---	---	---	---	--



**Leggerdwersprofiel, Dijk 96, DP 26**

Vastgesteld door het college van hoofdingelanden bij besluit van 8 oktober 2008

Versie: 1.0      Status: definitief

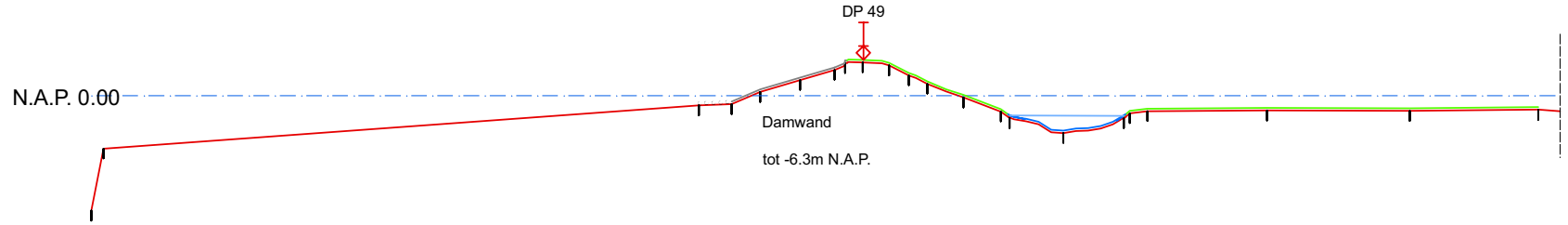
Registratienummer: 08.24124      Formaat: A3

0 4 8 m

Lengteschaal: 1:400

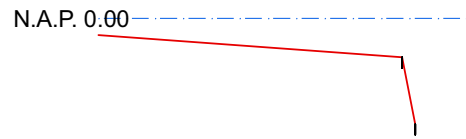
Hoogteschaal: 1:400





Westerlanderdijk (97)

Hoogte t.o.v. N.A.P.	-4.04	-3.04	-0.56	-0.46	0.50	1.47	2.30	2.85	2.80	1.85	1.17	0.08	-1.06	-1.59	-2.79	-1.49	-1.03	-0.97	-1.01	-0.91
Afstand t.o.v. nulpunt	-61.24	-62.24	-13.22	-10.56	-8.27	-5.05	-2.28	-1.46	0.00	3.72	5.22	8.14	11.14	14.86	16.21	21.21	22.97	32.63	44.13	54.52
Afstand tussen punten	1.00	0.00	48.02	2.66	2.30	3.22	2.77	0.04	1.15	1.60	0.93	1.39	3.00	0.58	1.00	0.13	1.41	9.66	11.50	10.39



Hoogte t.o.v. N.A.P.	-7.70	-2.70
Afstand t.o.v. nulpunt	98.03	23.03
Afstand tussen punten	1.00	24.51

<b>Legenda</b>	Leggerdwersprofiel	Basalt	Dijkpaal	Profiel v vrije ruimte	Keerwand
Grasland	Stortsteen	Overig referentiepunt	Hek	Kwelscherm	Wandconstructie damwand
Onder water bodem	Klinkers	Afbreeklijn	Beschoeiing	O.g.constructie	
Water	Overige verharding	NAP Lijn	Bebouwing/muur		
Overig dijkprofiel	Zand				



**Leggerdwersprofiel, Dijk 97, DP 49**

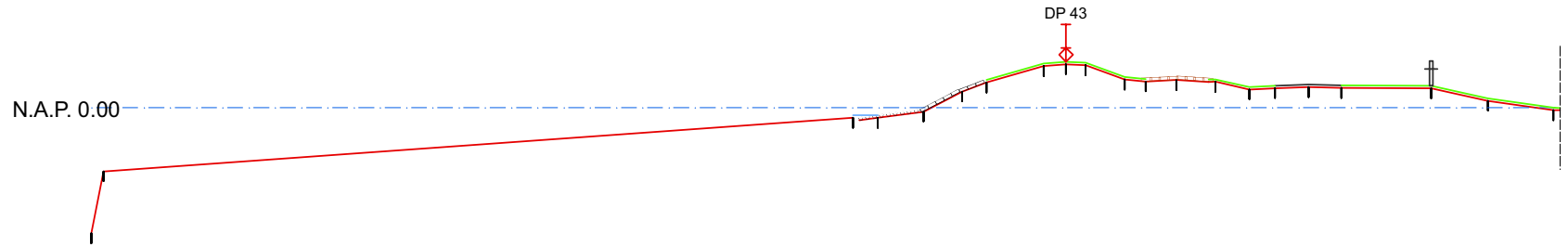
Vastgesteld door het college van hoofdingelanden bij besluit van 8 oktober 2008

Versie: 1.0      Status: definitief

Registratienummer: 08.24124      Formaat: A3

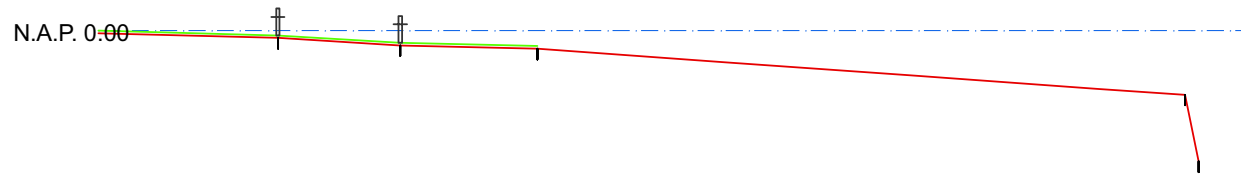
0      4      8 m

Lengteschaal: 1:400  
Hoogteschaal: 1:400



Haukesdijk (99)

Hoogte t.o.v. N.A.P.	-4.93	-0.61	-0.61	-0.12	1.51	2.25	3.56	3.71	3.62	2.47	2.32	2.44	2.30	1.68	1.78	1.87	1.79	1.76	0.77	0.01
Afstand t.o.v. nulpunt	0.00	76.65	151.17	114.48	8.37	6.41	1.79	0.00	1.58	4.75	6.43	8.89	12.06	14.78	16.87	19.58	22.22	29.46	34.04	39.31
Afstand tussen punten	1.00	76.65	149.49	3.69	3.12	1.95	4.62	1.79	1.58	3.17	1.69	2.46	0.57	2.71	2.09	2.71	2.64	7.24	4.58	5.28



Hoogte t.o.v. N.A.P.	-0.35	-0.90	-1.15	-4.60
Afstand t.o.v. nulpunt	53.32	62.48	72.74	121.23
Afstand tussen punten	14.01	9.16	10.26	6.49

<b>Legenda</b>	Basalt	Dijkpaal	Profiel v vrije ruimte	Keerwand
Grasland	Stortsteen	Overig referentiepunt	Hek	Kwelscherm
Onder water bodem	Klinkers	Afbreeklijn	Beschoeiing	Wandconstructie damwand
Water	Overige verharding	NAP Lijn	Bebouwing/muur	O.g.constructie
Overig dijkprofiel	Zand			



**Leggerdwersprofiel, Dijk 99, DP 43**

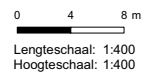
Vastgesteld door het college van hoofdingelanden bij besluit van 8 oktober 2008

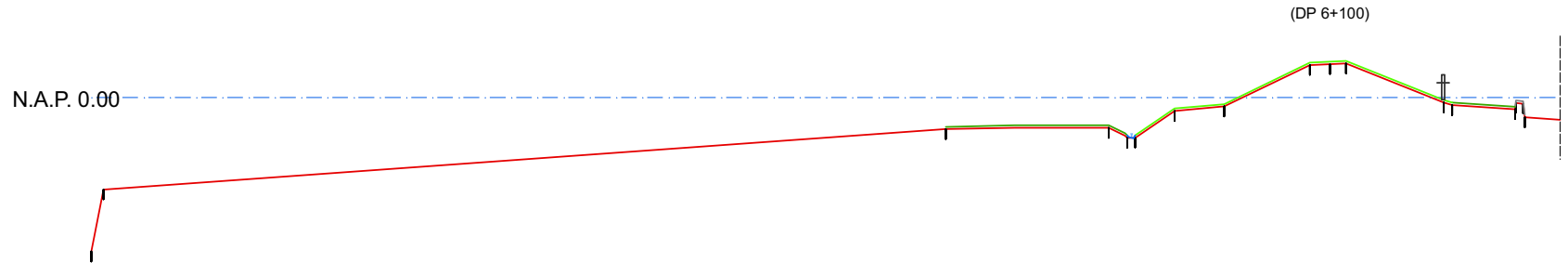
Versie: 1.0

Status: definitief

Registratienummer: 08.24124

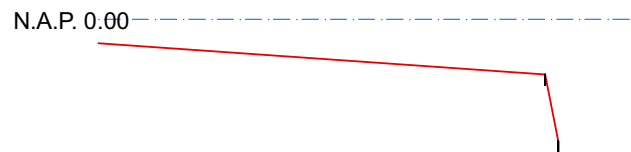
Formaat: A3





Oostdijk van de Anna Paulownapolder (3)

Hoogte t.o.v. N.A.P.	-17.20	-2.34	-2.23	-3.03	-0.88	-0.51	2.83	2.95	3.04	0.40	-0.19	-0.22	-0.28	-1.38
Afstand t.o.v. nulpunt	0.00	30.98	17.87	16.37	12.55	8.55	1.64	1.30	0.00	9.87	9.17	14.95	15.58	15.71
Afstand tussen punten	1.00	67.97	7.57	0.17	3.16	4.00	6.91	1.30	1.64	7.87	0.70	5.08	0.57	0.14



Hoogte t.o.v. N.A.P.	-3.92
Afstand t.o.v. nulpunt	53.01
Afstand tussen punten	1.00

<b>Legenda</b>	Basalt	Dijkpaal	Profiel v vrije ruimte	Keerwand
Grasland	Stortsteen	Overig referentiepunt	Hek	Kwelscherm
Onder water bodem	Klinkers	Afbreeklijn	Beschoeiing	Wandconstructie damwand
Water	Overige verharding	NAP Lijn	Bebouwing/muur	O.g. constructie
Overig dijkprofiel	Zand			



Leggerdwersprofiel, Dijk 03, DP 6+100

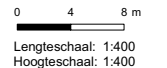
Vastgesteld door het college van hoofdingelanden bij besluit van 8 oktober 2008

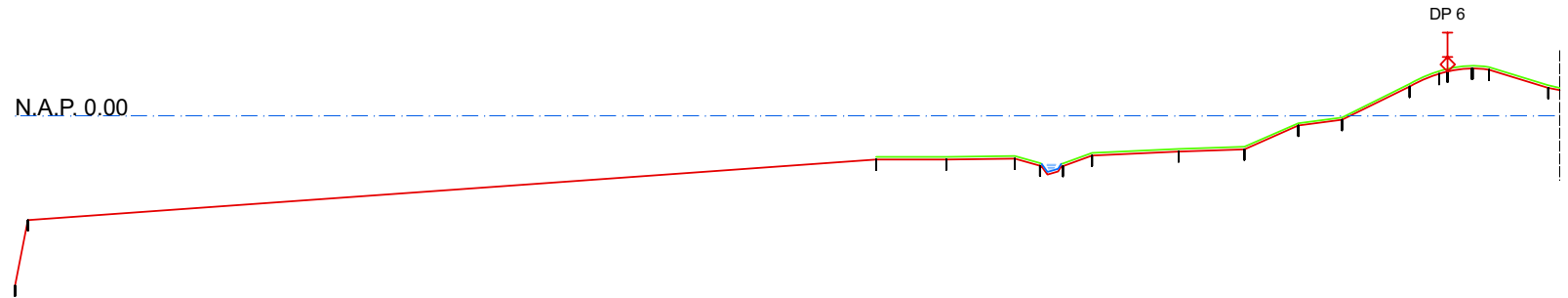
Versie: 1.0

Status: definitief

Registratienummer: 08.24124


Formaat: A3





Noorderdijk van de Wieringerwaard (5)

Hoogte t.o.v. N.A.P.	-7.81	-3.17	-3.15	-3.08	-2.86	-2.54	-2.39	-0.56	-0.13	2.43	3.58	3.81	3.73	2.32
Afstand t.o.v. nulpunt	-110.85	-45.78	-40.39	-35.12	-29.22	-22.56	-17.52	-13.40	-10.03	-4.86	-1.93	0.00	1.25	5.78
Afstand tussen punten	1.00	65.07	5.39	5.27	2.24	6.65	5.05	4.12	3.37	5.18	0.66	0.06	1.25	4.53



Hoogte t.o.v. N.A.P.	1.78	1.05	0.39	0.07	-0.24	-0.36	-0.26	-4.12	-9.12
Afstand t.o.v. nulpunt	8.57	11.43	16.85	21.82	24.75	28.30	30.30	89.91	89.91
Afstand tussen punten	2.79	2.86	5.43	4.97	2.61	2.74	1.00	54.61	1.00

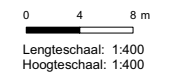
Legenda		Dijkpaal		Profiel v vrije ruimte		Keerwand	
—	Leggerdwersprofiel	—	Basalt	—	—	—	—
—	Grasland	—	Stortsteen	—	—	—	—
—	Onder water bodem	—	Klinkers	—	—	—	—
—	Water	—	Overige verharding	—	—	—	—
—	Overig dijkprofiel	—	Zand	—	—	—	—
—		—	Overig referentiepunt	—	—	—	—
—		—	Afbreeklijn	—	—	—	—
—		—	NAP Lijn	—	—	—	—
—		—	Hek	—	—	—	—
—		—	Beschoeiing	—	—	—	—
—		—	Bebouwing/muur	—	—	—	—
—		—	Kwelscherm	—	—	—	—
—		—	Wandconstructie damwand	—	—	—	—
—		—	O.g. constructie	—	—	—	—

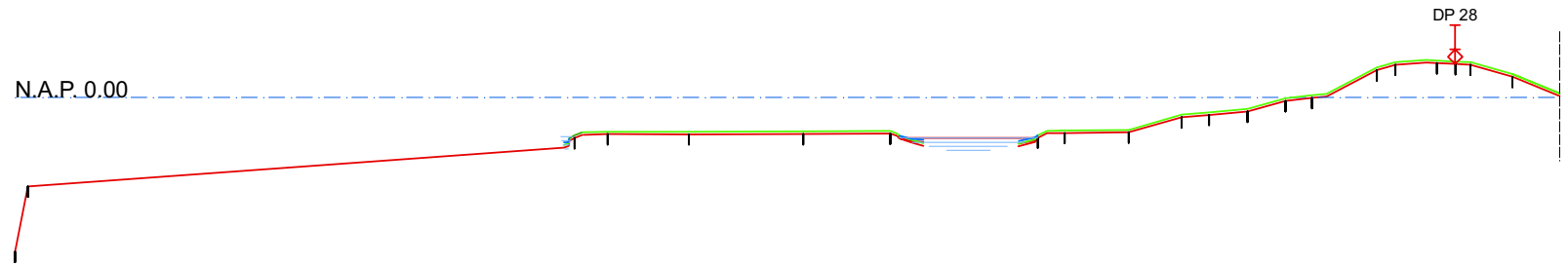


Leggerdwersprofiel, Dijk 05, DP 6

Vastgesteld door het college van hoofdingelanden bij besluit van 8 oktober 2008

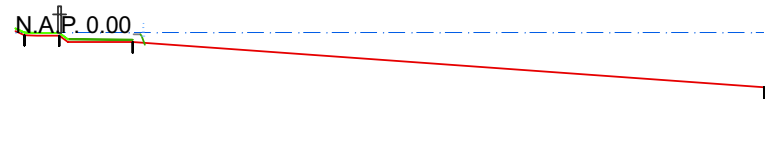
Versie: 1.0 Status: definitief  
 Registratienummer: 08.24124 Formaat: A3





Waardpolderdijk (7)

Hoogte t.o.v. N.A.P.	-1.86	-2.92	-2.63	-2.64	-2.61	-2.59	-2.92	-2.54	-2.50	-1.34	-1.15	-0.89	-0.07	0.16	2.29	2.72	2.75	2.72	1.78
Afstand t.o.v. nulpunt	0.00	1.05	1.85	6.24	8.75	6.69	0.20	1.37	4.90	4.06	2.09	2.97	2.91	2.02	3.88	1.41	0.81	1.41	5.78
Afstand tussen punten	1.00	0.40	1.85	6.24	8.75	6.69	0.20	1.37	4.90	4.06	2.09	2.97	2.91	2.02	3.88	1.41	0.81	1.41	3.22



Hoogte t.o.v. N.A.P.	0.01	-0.02	-0.52	-3.90
Afstand t.o.v. nulpunt	10.12	12.74	18.21	68.47
Afstand tussen punten	4.35	1.71	4.86	1.00

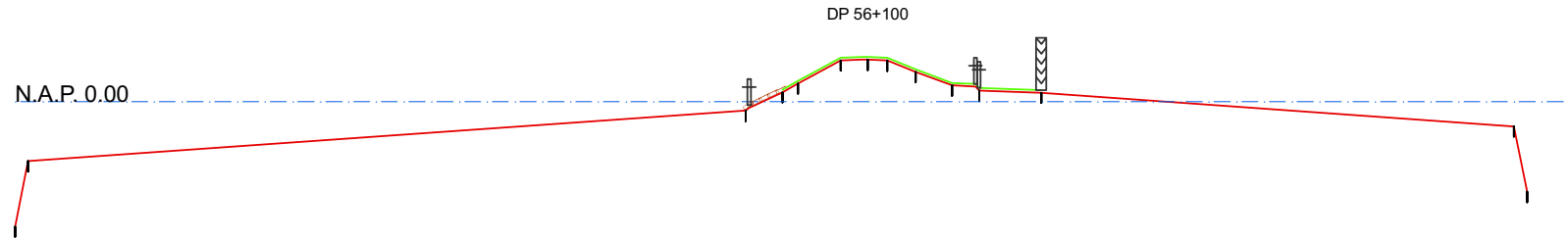
<b>Legenda</b>	Basalt	Dijkpaal	Profiel v vrije ruimte	Keerwand
Grasland	Stortsteen	Overig referentiepunt	Hek	Kwelscherm
Onder water bodem	Klinkers	Afbreeklijn	Beschoeiing	Wandconstructie damwand
Water	Overige verharding	NAP Lijn	Bebouwing/muur	O.g. constructie
Overig dijkprofiel	Zand			



Leggerdwaarsprofiel, Dijk 07, DP 28

Vastgesteld door het college van hoofdingelanden bij besluit van 8 oktober 2008	
Versie: 1.0	Status: definitief
Registratienummer: 08.24124	Formaat: A3





Waardpolderdijk (7)

Hoogte t.o.v. N.A.P.	4.36 -0.36	-0.49	1.59 0.92	-5.32 -6.50	3.35	3.33 3.40	0.00	2.47 3.67	1.43 6.46	1.04 8.49	0.88 13.24	-6.69 -1.69	50.31 49.31
Afstand t.o.v. nulpunt	-64.05 -63.05	-9.32			-2.06	1.50 1.50	0.39	2.17	2.79	0.27	4.74	1.00 36.08	
Afstand tussen punten	1.00	54.73		1.18 2.58	3.26								

<b>Legenda</b>		Dijkpaal	Profiel v vrije ruimte	Keerwand
Leggerdwarsprofiel	Basalt	Overig referentiepunt	Hek	Kwelscherm
Grasland	Stortsteen	Afbreeklijn	Beschoeiing	Wandconstructie damwand
Onder water bodem	Klinkers	NAP Lijn	Bebouwing/muur	O.g. constructie
Water	Overige verharding			
Overig dijkprofiel	Zand			



**Leggerdwarsprofiel, Dijk 07, DP 56+100**

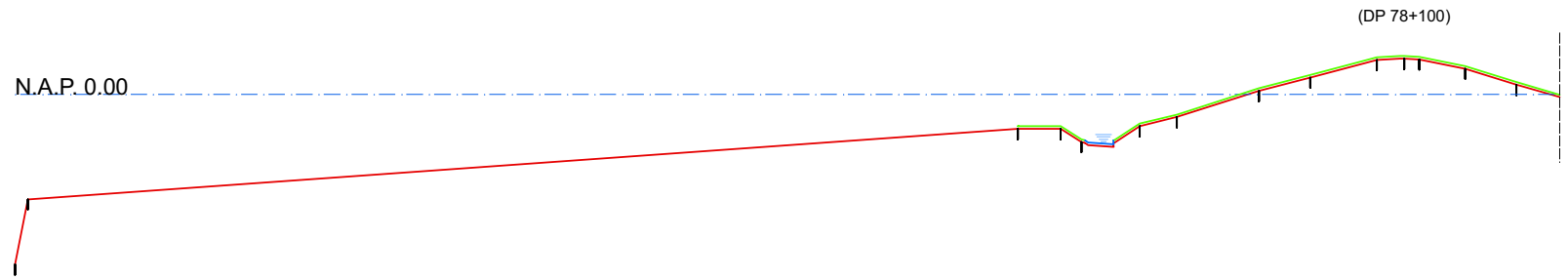
Vastgesteld door het college van hoofdingelanden bij besluit van 8 oktober 2008

Versie: 1.0      Status: definitief

Registratienummer: 08.24124      Formaat: A3

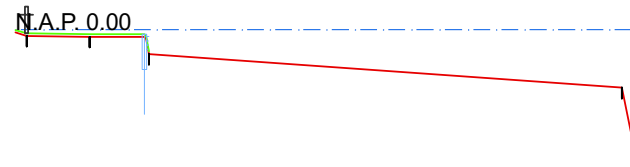
0      4      8 m

Lengteschaal: 1:400  
Hoogteschaal: 1:400



Groetpolderdijk (8)

Hoogte t.o.v. N.A.P.	-7.95	-2.45	-3.46	-2.26	-1.55	0.45	1.49	2.88	2.17	0.93
Afstand t.o.v. nulpunt	-106.58	-29.64	-24.76	-20.29	-17.43	-11.13	-7.19	0.00	4.67	8.61
Afstand tussen punten	1.00	75.94	1.60	1.97	2.87	6.30	3.94	1.17	3.51	3.94



Hoogte t.o.v. N.A.P.	-0.27	-0.33	-1.62	-2.16
Afstand t.o.v. nulpunt	12.79	17.53	21.95	35.36
Afstand tussen punten	4.18	4.73	0.20	1.00

<b>Legenda</b>	Basalt	Dijkpaal	Profiel v vrije ruimte	Keerwand
Grasland	Stortsteen	Overig referentiepunt	Hek	Kwelscherm
Onder water bodem	Klinkers	Afbreeklijn	Beschoeiing	Wandconstructie damwand
Water	Overige verharding	NAP Lijn	Bebouwing/muur	O.g. constructie
Overig dijkprofiel	Zand			



**Leggerdwersprofiel, Dijk 08, DP 78+100**

Vastgesteld door het college van hoofdingelanden bij besluit van 8 oktober 2008

Versie: 1.0      Status: definitief

Registratienummer: 08.24124      Formaat: A3

0      4      8 m

Lengteschaal: 1:400  
Hoogteschaal: 1:400

N.A.P. 0.00

Westerdijk van de Vier Noorder Koggen (9A)

Hoogte t.o.v. N.A.P.	-8.98	-13.88	-119.10	-119.10	-2.22	-3.25	-1.45	0.54	0.71	0.74	0.70	0.61	0.64	0.51	3.45	3.54
Afstand t.o.v. nulpunt	-119.10	-119.10	0.00	0.00	-40.12	-34.85	-32.41	-27.17	-24.71	-21.93	-18.75	-15.13	-11.69	-10.30	-2.08	0.00
Afstand tussen punten	0.00	0.00	0.00	0.00	75.98	2.16	2.45	5.23	2.46	2.79	3.18	3.62	3.44	1.39	8.21	2.08

N.A.P. 0.00

Hoogte t.o.v. N.A.P.	3.40	0.49	-2.19	-3.14	-2.51	-2.19	-2.02	-2.12	-2.70	-3.88	-3.56	-3.41	-3.44	3.40
Afstand t.o.v. nulpunt	2.66	19.22	31.62	33.13	35.00	38.02	41.11	45.01	51.08	52.46	53.74	56.67	64.51	2.66
Afstand tussen punten	2.66	16.56	1.51	1.12	3.01	3.09	3.90	2.93	6.07	1.38	0.75	2.93	7.84	2.66

**Legenda**

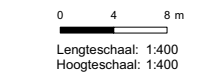
- Leggerdwersprofiel
- Grasland
- Onder water bodem
- Water
- Overig dijkprofiel
- Basalt
- Stortsteen
- Klinkers
- Overige verharding
- Zand
- Dijkpaal
- Overig referentiepunt
- Afbreeklijn
- NAP Lijn
- Profiel v vrije ruimte
- Hek
- Beschoeiing
- Bebouwing/muur
- Keerwand
- Kwelscherm
- Wandconstructie damwand
- O.g. constructie



**Leggerdwersprofiel, Dijk 9A, DP 48+100 deel 1**

Vastgesteld door het college van hoofdingelanden bij besluit van 8 oktober 2008

Versie: 1.0 Status: definitief  
 Registratienummer: 08.24124 Formaat: A3





N.A.P. 0.00

Westerdijk van de Vier Noorder Koggen (9A)

Hoogte t.o.v. N.A.P.	-1.3.39 -8.39
Afstand t.o.v. nulpunt	134.81 133.81
Afstand tussen punten	1.00 69.30

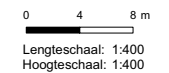
Legenda	
Leggerdwarsprofiel	Basalt
Grasland	Stortsteen
Onder water bodem	Klinkers
Water	Overige verharding
Overig dijkprofiel	Zand
Dijkpaal	Overig referentiepunt
Afbreeklijn	NAP Lijn
Profiel v vrije ruimte	Keerwand
Hek	Kwelscherm
Beschoeiing	Wandconstructie damwand
Bebouwing/muur	O.g.constructie

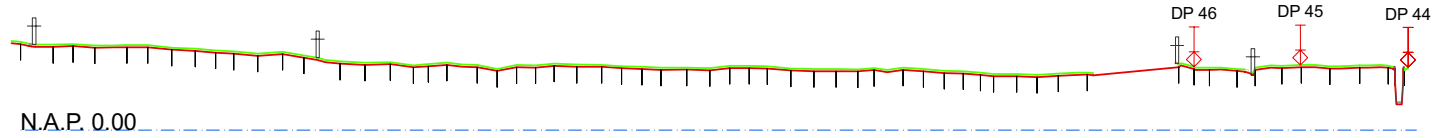


Leggerdwarsprofiel, Dijk 9A, DP 48+100 deel 2

Vastgesteld door het college van hoofdingelanden bij besluit van 8 oktober 2008

Versie: 1.0 Status: definitief  
 Registratienummer: 08.24124 Formaat: A3





Westerlanderdijk (97)

	Hoogte t.o.v. N.A.P.	Afstand t.o.v. nulpunt	Afstand tussen punten
	2.93	1294.56	0.93
	3.00	1279.44	6.95
	3.02	1252.89	17.65
	2.98	1224.74	13.95
	3.04	1198.38	18.53
	2.99	1179.85	10.38
	2.91	1154.81	1.89
	2.86	1138.23	15.45
	2.91	1112.48	13.45
	2.95	1097.76	12.05
	3.03	1083.67	80.19
	2.68	997.79	8.60
	2.63	970.77	19.63
	2.58	951.14	19.39
	2.61	931.75	21.55
	2.61	910.20	12.05
	2.68	898.15	16.31
	2.74	881.83	17.69
	2.76	864.15	19.35
	2.85	844.79	19.16
	2.91	825.63	14.64
	2.90	798.46	14.98
	2.84	783.48	20.33
	2.85	763.15	20.88
	2.85	742.28	21.51
	2.88	720.77	22.03
	2.97	698.74	17.04
	3.00	681.70	18.18
	2.99	663.52	18.63
	2.89	644.90	21.63
	2.92	623.27	24.17
	2.91	599.09	17.82
	2.95	581.27	18.99
	2.98	562.29	18.61
	3.04	543.67	23.01
	3.05	520.66	21.50
	3.10	499.16	17.42
	3.02	481.74	17.61
	3.03	464.13	18.32
	2.86	445.81	18.66
	3.04	427.15	13.52
	3.14	399.11	17.30
	3.08	381.81	14.02
	3.03	367.74	21.82
	3.17	345.92	23.54
	3.14	322.38	23.14
	3.20	299.23	13.84
	3.48	265.16	19.93
	3.65	245.23	23.04
	3.56	222.19	22.67
	3.67	199.52	17.06
	3.71	182.46	18.90
	3.80	163.56	21.80
	3.85	141.75	22.58
	3.96	119.17	19.42
	3.97	99.75	11.79
	3.94	69.65	20.20
	4.02	49.45	18.84
	3.98	30.61	17.71
	4.11	0.00	8.24

Legenda

Leggerlengteprofiel	Basalt	Zand	Dijkpaal	Hek
Grasland	Stortsteen	Overig dijkprofiel	Overig referentiepunt	Afbreeklijn
Onder water bodem	Klinkers	NAP Lijn		
Water	Overige verharding			



Leggerlengteprofiel, Dijk 97, DP 57 - DP 44

Vastgesteld door het college van hoofdingelanden bij besluit van 8 oktober 2008

Versie: 1.0

Status: definitief

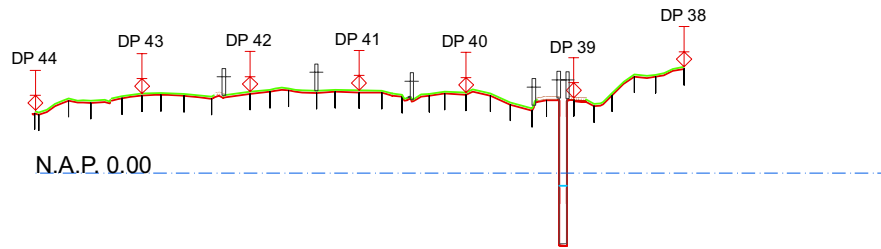
0 50 100 m

0 1 2 3 4 5 m

Registratienummer: 08.24124 Formaat: A3

Lengteschaal: 1:5.000

Hoogteschaal: 1:250



Haukesdijk (99)

Hoogte t.o.v. N.A.P.	2.89	2.82	3.38	3.60	3.74	3.70	3.57	3.80	3.89	3.95	3.85	3.86	3.88	3.70	3.72	3.29	3.01	3.30	3.51	3.22	3.73	4.60	4.59	4.96
Afstand t.o.v. nulpunt	-0.81	3.34	52.05	80.97	99.50	117.39	139.16	200.88	219.64	236.85	262.90	280.51	302.73	324.02	343.23	364.45	464.45	490.00	514.82	-84.29	-67.10	-46.66	-26.85	0.00
Afstand tussen punten	1.28	4.15	5.64	9.89	18.53	17.89	21.77	24.55	18.76	6.22	13.26	17.61	22.22	21.30	9.59	20.34	0.01	10.22	7.71	8.57	9.79	7.65	10.68	

Legenda

Leggerlengteprofiel	Basalt	Zand	Dijkpaal	Hek
Grasland	Stortsteen	Overig dijkprofiel	Overig referentiepunt	Afbreeklijn
Onder water bodem	Klinkers	NAP Lijn		
Water	Overige verharding			



Leggerlengteprofiel, Dijk 99, DP 44 - DP 38

Vastgesteld door het college van hoofdingelanden bij besluit van 8 oktober 2008

Versie: 1.0

Status: definitief

0 50 100 m

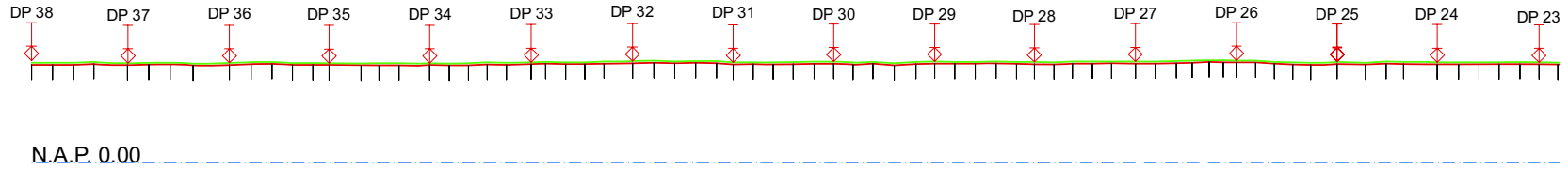
0 1 2 3 4 5 m

Registratienummer: 08.24124 Formaat: A3

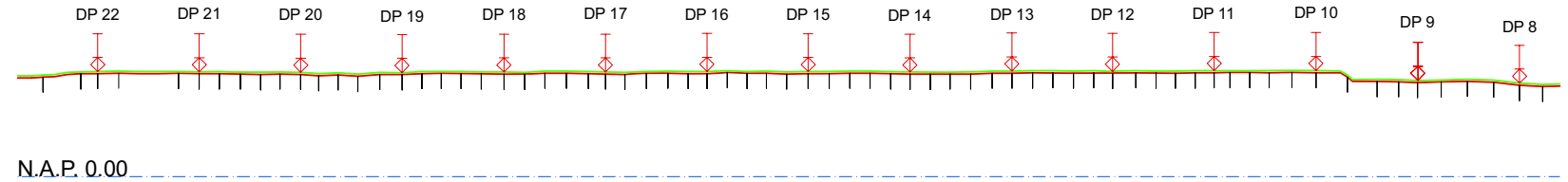
Lengteschaal: 1:5.000

Hoogteschaal: 1:250

Amstelmeerdijk (96)



	DP 38	DP 37	DP 36	DP 35	DP 34	DP 33	DP 32	DP 31	DP 30	DP 29	DP 28	DP 27	DP 26	DP 25	DP 24	DP 23
Hoogte t.o.v. N.A.P.	4.96	4.96	4.95	4.93	4.94	4.97	5.04	5.00	5.02	5.03	5.01	5.04	5.08	5.02	4.97	4.99
Afstand t.o.v. nulpunt	0.00	61.94	95.48	160.82	345.16	471.74	596.88	756.74	857.12	872.75	836.00	1072.87	1116.07	1296.95	1417.37	1515.92
Afstand tussen punten	10.68	20.21	11.95	22.85	17.61	18.80	10.07	19.77	20.53	21.63	20.13	19.14	19.52	13.05	21.07	18.61



	DP 22	DP 21	DP 20	DP 19	DP 18	DP 17	DP 16	DP 15	DP 14	DP 13	DP 12	DP 11	DP 10	DP 9	DP 8
Hoogte t.o.v. N.A.P.	5.01	5.19	5.15	5.13	5.17	5.14	5.18	5.16	5.15	5.15	5.22	5.23	5.24	4.77	4.52
Afstand t.o.v. nulpunt	1543.45	1676.46	1737.51	1874.84	1974.51	2017.23	2158.25	2275.22	2337.46	2457.41	2618.96	2697.71	2772.70	2919.39	3019.31
Afstand tussen punten	10.95	19.32	20.70	21.67	22.47	20.24	21.15	19.86	20.15	20.79	20.69	18.68	22.32	23.02	22.65

**Legenda**

Leggerlengteprofiel	Basalt	Zand	Dijkpaal	Hek
Grasland	Stortsteen	Overig dijkprofiel	Overig referentiepunt	Afbreeklijn
Onder water bodem	Klinkers	NAP Lijn		
Water	Overige verharding			

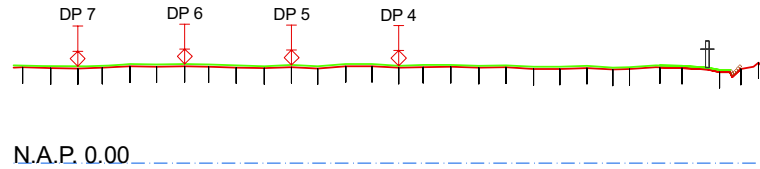


**Leggerlengteprofiel, Dijk 96, DP 38 - DP 8**

Vastgesteld door het college van hoofdingelanden bij besluit van 8 oktober 2008

Versie: 1.0      Status: definitief

Registratienummer: 08.24124    Formaat: A3    Lengteschaal: 1:5.000    Hoogteschaal: 1:250



Amstelmeerdijk (96)

Hoogte t.o.v. N.A.P.	4.79	3733.15	4.51
	4.50	3716.57	7.84
	4.35	3696.67	11.23
	4.54	3661.80	20.74
	4.57	3641.05	3.94
	4.49	3612.77	15.96
	4.46	3596.81	24.79
	4.54	3572.62	25.09
	4.50	3547.53	24.66
	4.49	3522.87	26.04
	4.57	3496.83	25.03
	4.55	3471.80	26.43
	4.59	3445.37	25.66
	4.58	3419.71	23.03
	4.55	3396.68	24.95
	4.62	3371.73	24.73
	4.62	3346.99	25.92
	4.52	3321.08	24.63
	4.58	3296.44	25.70
	4.53	3270.75	25.96
	4.56	3244.79	25.99
	4.61	3218.80	22.19
	4.62	3196.61	26.42
	4.61	3170.19	25.15
	4.62	3145.04	25.76
	4.55	3119.27	22.79
	4.52	3096.48	25.48
	4.52	3071.00	26.08
	4.57	3044.92	25.61

Legenda

Leggerlengteprofiel	Basalt	Zand	Dijkpaal	Hek
Grasland	Stortsteen	Overig dijkprofiel	Overig referentiepunt	Afbreeklijn
Onder water bodem	Klinkers	NAP Lijn		
Water	Overige verharding			



Leggerlengteprofiel, Dijk Dijk 96, DP 7 - DP 1

Vastgesteld door het college van hoofdingelanden bij besluit van 8 oktober 2008

Versie: 1.0

Status: definitief

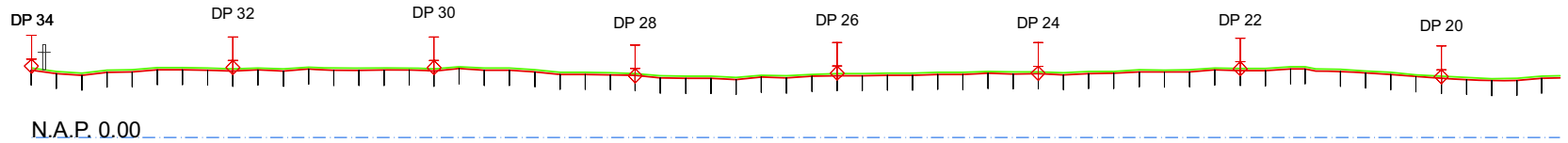
0 50 100 m

0 1 2 3 4 5 m

Registratienummer: 08.24124 Formaat: A3

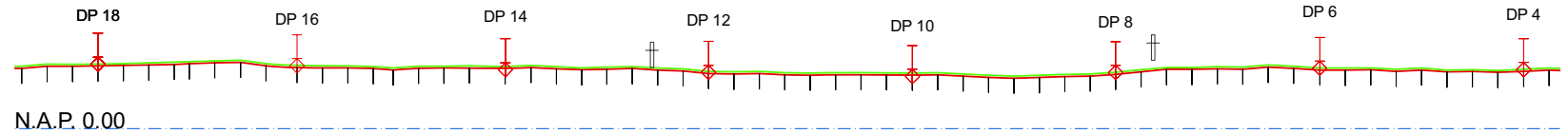
Lengteschaal: 1:5.000

Hoogteschaal: 1:250



Oostdijk van de Anna Paulownapolder (3)

	DP 34	DP 32	DP 30	DP 28	DP 26	DP 24	DP 22	DP 20
Hoogte t.o.v. N.A.P.	3.44	3.39	3.43	3.17	3.16	3.26	3.45	3.11
Afstand t.o.v. nulpunt	0.00	200.36	475.09	599.96	800.56	1000.21	1200.76	1400.61
Afstand tussen punten	19.77	24.95	25.01	24.82	25.28	24.98	25.00	25.10



Hoogte t.o.v. N.A.P.	3.06	3.19	3.09	3.05	2.98	2.78	2.80	2.72	2.74	2.74	2.72	2.68	3.01	3.04	3.02	2.97	2.88	2.91	2.97	
Afstand t.o.v. nulpunt	1525.21	1715.11	1965.08	2000.43	2125.24	2225.13	2250.14	2400.35	2374.93	2349.94	2400.35	2575.15	2650.09	2675.09	2724.98	2825.69	2875.69	3000.96	3025.96	3025.96
Afstand tussen punten	25.00	25.00	25.00	35.35	25.00	24.80	25.01	25.41	25.00	25.01	24.93	25.00	25.00	24.89	25.00	25.00	25.00	25.33	25.00	25.00

Legenda

- Leggerlengteprofiel
- Grasland
- Onder water bodem
- Water
- Basalt
- Stortsteen
- Klinkers
- Overige verharding
- Zand
- Overig dijkprofiel
- NAP Lijn
- Dijkpaal
- Overig referentiepunt
- Hek
- Afbreeklijn



Leggerlengteprofiel, Dijk 3, DP 34 - DP 4

Vastgesteld door het college van hoofdingelanden bij besluit van 8 oktober 2008

Versie: 1.0

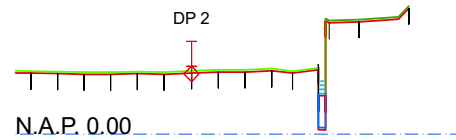
Status: definitief



Registratienummer: 08.24124 Formaat: A3

Lengteschaal: 1:5.000

Hoogteschaal: 1:250



Oostdijk van de Anna Paulownapolder (3)

Hoogte t.o.v. N.A.P.	2.94	2.92	2.89	2.95	2.99	3.05	2.94	5.29	5.34	5.98
Afstand t.o.v. nulpunt	3050.96	3075.96	3100.59	3125.59	3150.59	3175.59	3201.23	3226.23	3251.23	3276.23
Afstand tussen punten	25.00	24.63	25.00	25.00	25.00	25.00	19.58	2.83	28.10	9.58

Legenda

Leggerlengteprofiel	Basalt	Zand	Dijkpaal	Hek
Grasland	Stortsteen	Overig dijkprofiel	Overig referentiepunt	Afbreeklijn
Onder water bodem	Klinkers	NAP Lijn		
Water	Overige verharding			



Leggerlengteprofiel, Dijk 3, DP 2

Vastgesteld door het college van hoofdingelanden bij besluit van 8 oktober 2008

Versie: 1.0

Status: definitief

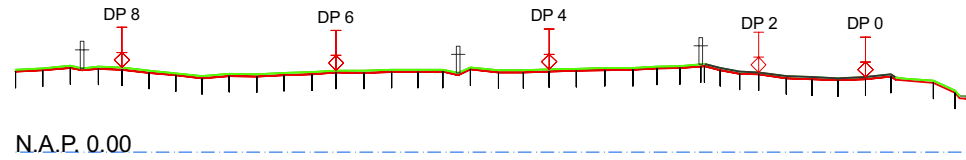
0 50 100 m

0 1 2 3 4 5 m

Registratienummer: 08.24124 Formaat: A3

Lengteschaal: 1:5.000

Hoogteschaal: 1:250



Noorderdijk van de Wieringerwaard (5)

Hoogte t.o.v. N.A.P.	3.85	3.91	4.02	3.99	3.80	3.65	3.63	3.69	3.73	3.81	3.80	3.84	3.84	3.85	3.96	3.81	3.82	3.86	3.90	3.92	3.94	4.00	4.02	4.10	3.92	3.76	3.72	3.55	3.49	3.45	3.49	3.62	3.34	2.87		
Afstand t.o.v. nulpunt	0.00	25.43	51.63	77.75	99.68	125.08	149.98	174.62	199.88	225.74	251.08	277.37	299.98	326.06	351.98	376.44	399.83	425.66	451.74	475.33	499.34	524.77	551.27	577.56	603.85	630.14	656.43	682.72	709.01	735.30	761.59	787.88	814.17	840.46	866.75	893.04
Afstand tussen punten	0.00	25.43	26.19	15.25	21.93	25.40	24.90	24.64	25.26	25.86	25.34	26.29	22.61	26.09	25.92	24.45	23.39	11.49	26.08	23.59	24.00	25.43	26.50	22.35	19.66	17.93	17.80	25.75	24.21	25.83	23.79	25.13	20.64			

Legenda

Leggerlengteprofiel	Basalt	Zand	Dijkpaal	Hek
Grasland	Stortsteen	Overig dijkprofiel	Overig referentiepunt	Afbreeklijn
Onder water bodem	Klinkers	NAP Lijn		
Water	Overige verharding			



Leggerlengteprofiel, Dijk 5, DP 8 - DP 0

Vastgesteld door het college van hoofdingelanden bij besluit van 8 oktober 2008

Versie: 1.0

Status: definitief

0 50 100 m

0 1 2 3 4 5 m

Registratienummer: 08.24124 Formaat: A3

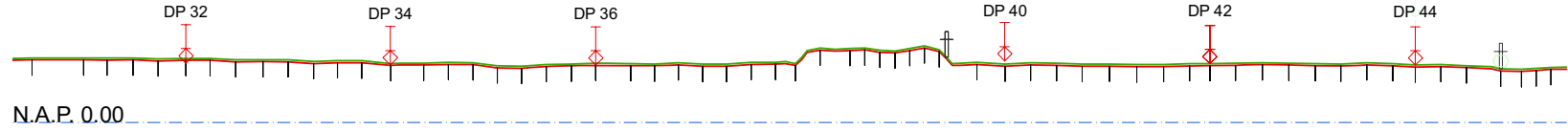
Lengteschaal: 1:5.000

Hoogteschaal: 1:250



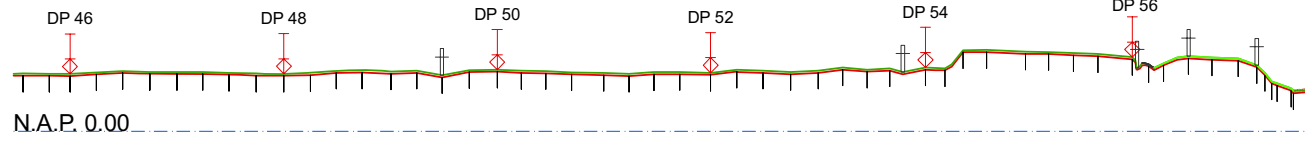


Legger van de primaire waterkeringen 96 - 99, 3 en 5 - 9A



Waardpolderdijk (7)

Hoogte t.o.v. N.A.P.	Afstand t.o.v. nulpunt	Afstand tussen punten
2.69	4539.28	14.32
2.63	4524.96	14.57
2.59	4510.39	20.18
2.61	4490.21	9.13
2.77	4456.86	25.05
2.82	4431.81	24.98
2.80	4406.83	21.98
2.87	4384.87	25.73
2.91	4359.14	25.28
2.85	4333.86	25.11
2.87	4308.75	25.66
2.90	4283.09	25.79
2.92	4257.30	26.21
2.89	4231.09	25.07
2.87	4206.02	9.23
2.87	4186.00	25.30
2.83	4160.70	26.24
2.82	4134.46	26.80
2.85	4107.66	26.27
2.85	4081.39	25.12
2.88	4056.27	25.45
2.90	4030.82	25.02
2.84	4005.80	27.36
2.93	3978.43	16.17
3.56	3941.49	14.43
3.61	3912.65	14.47
3.52	3883.57	14.85
3.61	3854.25	14.29
3.63	3825.23	12.71
2.88	3800.99	9.68
2.94	3781.60	23.99
2.93	3757.61	23.90
2.84	3733.71	23.21
2.84	3710.50	23.96
2.91	3686.54	23.16
2.85	3663.38	23.23
2.86	3640.14	23.91
2.89	3605.98	24.08
2.86	3581.90	24.21
2.83	3557.69	24.19
2.74	3533.50	23.69
2.77	3509.81	23.75
2.92	3486.06	24.15
2.94	3461.91	24.16
2.90	3437.75	23.75
2.88	3405.57	28.36
3.01	3377.21	23.55
3.02	3353.66	23.62
2.98	3330.04	24.73
3.05	3305.31	24.54
3.06	3280.77	26.75
3.05	3254.01	24.92
3.13	3229.09	23.74
3.13	3205.35	27.24
3.10	3178.10	24.28
3.15	3153.82	25.45
3.14	3128.38	23.12
3.15	3105.26	50.12
3.15	3055.14	24.46



Hoogte t.o.v. N.A.P.	Afstand t.o.v. nulpunt	Afstand tussen punten
-0.35	5766.40	14.64
1.87	5751.75	1.99
2.24	5736.44	5.16
3.09	5717.43	17.49
3.40	5699.95	24.64
3.45	5675.31	21.71
3.50	5653.59	16.88
3.18	5630.05	8.57
3.14	5616.19	2.96
3.46	5600.98	32.12
3.61	5568.86	22.83
3.65	5546.03	23.53
3.71	5522.50	21.42
3.72	5501.08	36.43
3.80	5464.65	22.04
3.79	5442.61	10.36
2.95	5425.80	8.91
2.98	5407.50	21.14
2.94	5374.23	21.19
2.88	5353.03	23.12
2.97	5329.91	22.66
2.83	5307.25	25.75
2.77	5281.50	25.76
2.84	5255.75	24.23
2.88	5231.11	24.72
2.73	5206.40	28.58
2.77	5177.81	24.23
2.76	5153.58	23.46
2.69	5130.12	23.59
2.73	5106.53	29.98
2.75	5076.56	23.99
2.81	5052.57	23.22
2.82	5029.35	22.48
2.88	5006.87	25.96
2.86	4980.90	25.59
2.61	4955.31	23.45
2.83	4931.86	24.46
2.79	4907.40	27.05
2.85	4880.35	24.01
2.83	4856.33	24.27
2.72	4832.06	24.71
2.69	4807.35	25.86
2.69	4781.49	25.52
2.73	4755.97	24.67
2.77	4731.30	23.89
2.78	4707.41	25.60
2.82	4681.81	25.05
2.82	4656.76	24.83
2.75	4631.93	24.53
2.68	4607.39	19.52
2.69	4587.88	24.50
2.69	4563.38	24.09

<p>Legenda</p> <ul style="list-style-type: none"> <li><span style="color: red;">—</span> Leggerlengteprofiel</li> <li><span style="color: green;">—</span> Grasland</li> <li><span style="color: blue;">—</span> Onder water bodem</li> <li><span style="color: cyan;">—</span> Water</li> <li> Basalt</li> <li> Stortsteen</li> <li> Klinkers</li> <li> Overige verharding</li> <li><span style="color: yellow;">—</span> Zand</li> <li><span style="color: green;">—</span> Overig dijkprofiel</li> <li><span style="color: blue;">—</span> NAP Lijn</li> <li> Dijkpaal</li> <li> Overig referentiepunt</li> <li> Hek</li> <li> Afbreeklijn</li> </ul>	
--	--

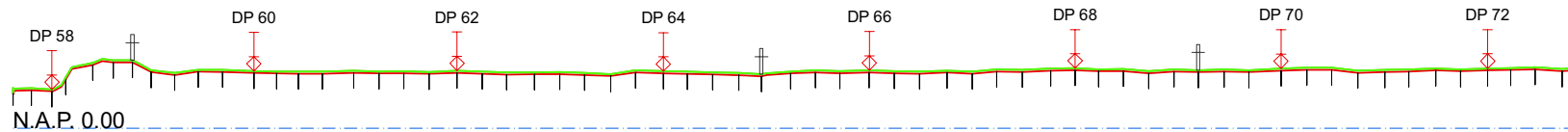


**Leggerlengteprofiel, Dijk 7, DP 32 - DP 56**

Vastgesteld door het college van hoofdingelanden bij besluit van 8 oktober 2008

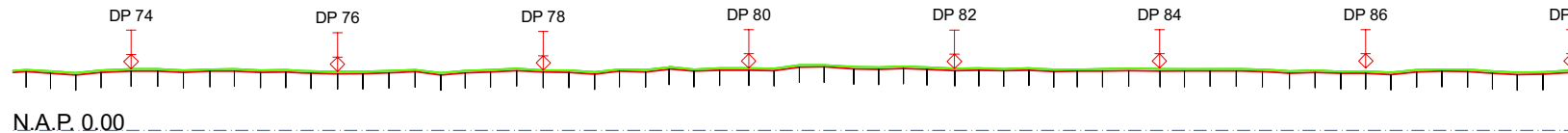
Versie: 1.0      Status: definitief      0 50 100 m      0 1 2 3 4 5 m

Registratienummer: 08.24.124      Formaat: A3      Lengteschaal: 1:5.000      Hoogteschaal: 1:250



Groetpolderdijk (8)

Hoogte t.o.v. N.A.P.	2.86 2.96 2.92 2.90 2.85 2.90 2.84 2.82 2.78 2.93 2.89 2.84 2.81 2.85 2.76 2.87 2.86 2.91 2.88 2.82 2.84 2.74 2.79 2.77 2.74 2.81 2.75 2.80 2.68 2.70 2.73 2.75 2.77 2.74 2.70 2.71 2.68 2.62 2.62 2.61 2.68 2.70 2.73 2.75 2.80	Afstand t.o.v. nulpunt	1505.39 1479.36 1455.43 1433.31 1407.08 1382.72 1356.68 1333.30 1306.83 1281.56 1257.34 1232.42 1200.99 1177.07 1151.86 1128.42 1103.61 1079.07 1055.31 1032.24 1008.62 981.03 956.15 932.31 907.61 881.10 856.75 832.23 803.58 779.91 756.00 727.36 705.26 679.89 655.68 632.12 605.07	Afstand tussen punten	26.04 23.93 22.12 26.23 24.36 26.04 23.38 26.47 25.27 24.22 31.42 23.92 25.20 23.44 24.81 24.53 23.76 23.07 23.62 27.59 24.88 23.84 24.70 26.51 24.35 24.52 28.65 23.68 23.91 23.60 22.10 25.37 24.21 23.57 27.05 23.98
----------------------	--	------------------------	---	-----------------------	--



Hoogte t.o.v. N.A.P.	2.91 2.82 2.80 2.87 2.95 2.97 2.94 2.89 2.85 2.86 2.87 2.93 2.91 2.98 2.97 2.91 2.98 2.92 2.79 2.87 2.94	Afstand t.o.v. nulpunt	3032.75 3005.15 2980.05 2955.93 2931.96 2906.73 2882.36 2857.39 2832.82 2808.66 2783.64 2758.72 2732.37 2707.19 2681.40 2656.48 2632.79 2602.26 2576.98 2552.66 2529.59 2505.50 2480.90 2456.63 2433.61 2406.31 2383.60 2359.52 2335.37 2306.58 2282.47 2257.96 2233.31 2204.78	Afstand tussen punten	27.60 25.10 24.13 23.97 25.23 24.36 24.97 24.56 24.16 24.92 26.35 25.18 25.79 24.92 23.69 30.53 25.28 24.32 23.07 24.09 24.59 24.28 23.02 27.30 22.71 24.08 24.15 26.79 24.11 24.51 24.65 28.53 24.83
----------------------	--	------------------------	--	-----------------------	---

**Legenda**

- Leggerlengteprofiel
- Grasland
- Onder water bodem
- Water
- Basalt
- Stortsteen
- Klinkers
- Overige verharding
- Zand
- Overig dijkgroef
- NAP Lijn
- ⬮ Dijkpaal
- ⬮ Overig referentiepunt
- ⬮ Hek
- ⬮ Afbreeklijn




**Leggerlengteprofiel, Dijk 8, DP 58 - DP 88**

Vastgesteld door het college van hoofdingelnden bij besluit van 8 oktober 2008

Versie: 1.0

Status: definitief

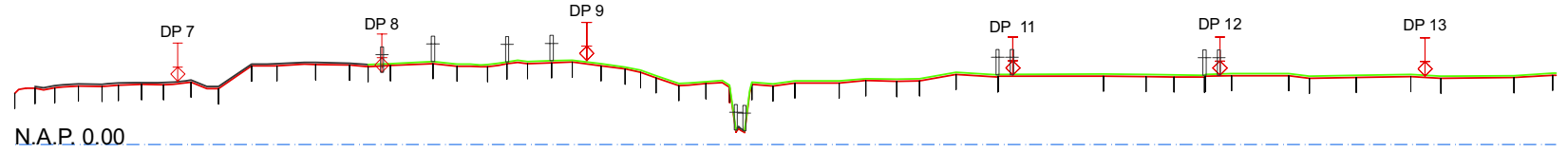


Registratienummer: 08.24124 Formaat: A3

Lengteschaal: 1:5.000

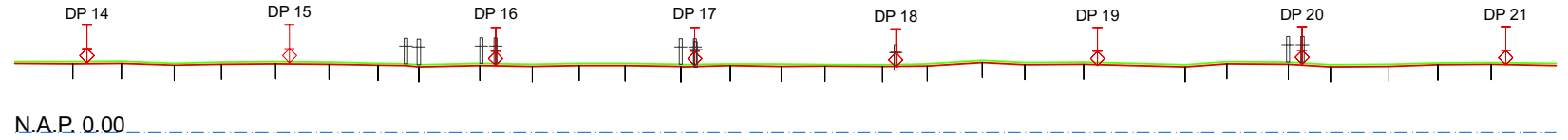
Hoogteschaal: 1:250





Westerdijk van de Vier Noorder Koggen (9A)

Hoogte t.o.v. N.A.P.	3.50	3.39	3.35	3.44	3.40	3.36	3.49	3.49	3.42	3.44	3.47	3.49	3.45	3.55	3.23	3.20	3.24	3.12	3.12	2.98	3.05	2.92	3.10	3.00	3.38	3.65	3.82	3.98	4.15	4.12	4.07	4.07	4.07	4.07	3.93	3.95	4.08	3.98	3.96	2.84	3.16	3.04	3.05	3.01	2.96	2.97	2.89	2.86	2.62
Afstand t.o.v. nulpunt	1514.90	1476.50	1404.64	1375.02	1321.28	1275.16	1254.59	1198.35	1141.60	1114.43	1072.24	926.93	968.40	891.31	868.51	838.26	811.83	768.46	746.59	726.22	703.96	680.84	654.03	631.51	616.23	601.12	577.33	549.03	528.79	505.07	484.96	465.52	435.64	412.03	258.48	233.23	200.86	173.65	146.71	124.87	101.95	85.89	62.85	39.48	19.74	0.00			
Afstand tussen punten	38.40	71.86	29.62	53.74	46.12	20.57	56.25	25.55	27.16	42.20	103.80	35.62	41.37	22.81	30.25	26.43	43.37	21.88	20.37	2.29	6.99	17.31	22.52	15.29	15.11	23.79	28.30	20.24	23.73	9.63	8.63	6.41	23.61	9.89	32.37	11.70	22.92	16.06	23.03	14.79	10.99	8.75	0.00						



Hoogte t.o.v. N.A.P.	3.46	3.44	3.37	3.35	3.47	3.34	3.49	3.47	3.55	3.39	3.35	3.37	3.40	3.37	3.37	3.41	3.40	3.36	3.41	3.34	3.42	3.46	3.49	3.48	3.42	3.50	3.49
Afstand t.o.v. nulpunt	2972.17	2919.74	2871.64	2814.14	2571.16	2671.08	2712.06	2772.28	2471.05	2416.81	2372.93	2316.23	2222.96	2273.09	2316.23	2073.97	2119.37	2027.77	1976.40	1916.08	1875.75	1827.72	1776.03	1721.69	1675.08	1623.32	1575.47
Afstand tussen punten	52.42	48.10	57.50	41.85	58.23	99.91	40.98	60.22	54.24	43.89	56.70	43.13	48.43	50.13	46.20	45.40	51.37	60.32	12.74	48.03	52.69	53.34	46.61	51.76	47.85	60.58	

Legenda

- Leggerlengteprofiel
- Grasland
- Onder water bodem
- Water
- Basalt
- Stortsteen
- Klinkers
- Overige verharding
- Zand
- Overig dijkprofiel
- NAP Lijn
- Dijkpaal
- Overig referentiepunt
- Hek
- Afbreeklijn



Leggerlengteprofiel, Dijk 9A, DP 7 - DP 21

Vastgesteld door het college van hoofdingelanden bij besluit van 8 oktober 2008

Versie: 1.0

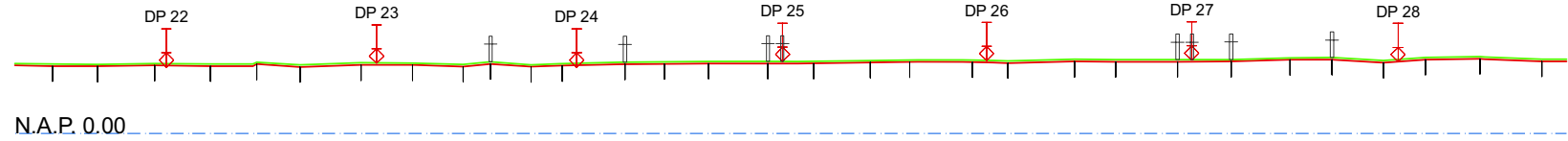
Status: definitief



Registratienummer: 08.24124 Formaat: A3

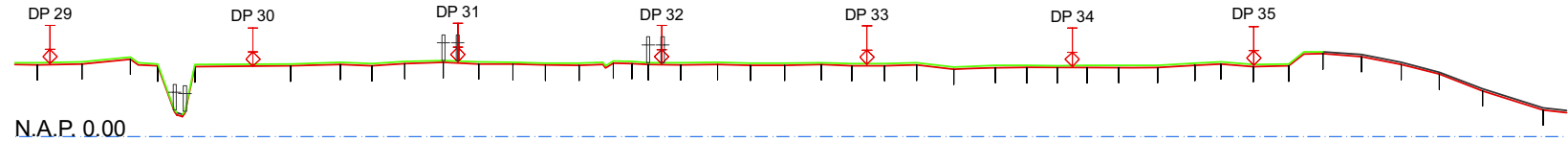
Lengteschaal: 1:5000

Hoogteschaal: 1:250



Westerdijk van de Vier Noorder Koggen (9A)

Hoogte t.o.v. N.A.P.	3.38	3.37	3.41	3.38	3.47	3.34	3.44	3.43	3.36	3.49	3.35	3.39	3.48	3.51	3.48	3.51	3.50	3.56	3.58	3.57	3.53	3.61	3.59	3.59	3.60	3.69	3.69	3.55	3.70	3.74	3.62
Afstand t.o.v. nulpunt	3073.24	3116.97	3172.84	3227.71	3272.96	3315.08	3374.81	3425.23	3474.81	3501.69	3541.37	3571.77	3671.59	3714.78	3773.05	3817.89	3873.13	3911.77	3973.04	4007.71	4073.03	4113.02	4173.81	4226.29	4283.78	4324.81	4375.25	4416.28	4469.82	4530.24	
Afstand tussen punten	101.07	43.73	55.87	54.88	3.65	42.12	59.73	50.41	49.59	26.87	39.68	30.40	38.44	43.19	58.28	44.84	55.24	38.64	61.27	34.67	65.32	39.99	60.79	52.48	57.49	41.03	50.44	41.03	53.54	55.50	



Hoogte t.o.v. N.A.P.	3.60	3.64	3.87	3.50	3.54	3.62	3.56	3.66	3.71	3.64	3.63	3.58	3.58	3.61	3.60	3.68	3.57	3.58	3.61	3.55	3.61	3.47	3.46	3.46	3.47	3.47	3.51	3.64	3.57	2.33	1.40
Afstand t.o.v. nulpunt	4576.21	4620.11	4667.23	4730.50	4824.00	4872.93	4903.74	4935.78	4973.66	5008.05	5041.79	5106.32	5274.01	5242.02	5205.71	5139.65	5307.33	5436.78	5405.38	5373.22	5343.32	5513.79	5544.47	5574.37	5634.23	5672.55	5766.11	5734.39	5910.56	5990.47	6049.72
Afstand tussen punten	45.98	43.90	47.12	18.75	9.75	48.93	30.81	32.04	37.88	34.40	33.74	31.69	32.00	36.31	31.64	7.56	33.32	31.41	32.16	29.89	35.99	40.64	30.69	29.90	30.99	38.32	25.72	38.71	42.53	59.25	

Legenda

- Leggerlengteprofiel
- Grasland
- Onder water bodem
- Water
- Basalt
- Stortsteen
- Klinkers
- Overige verharding
- Zand
- Overig dijkprofiel
- NAP Lijn
- Dijkpaal
- Overig referentiepunt
- Hek
- Afbreeklijn



Leggerlengteprofiel, Dijk 9A, DP 22 - DP 36

Vastgesteld door het college van hoofdingelanden bij besluit van 8 oktober 2008

Versie: 1.0

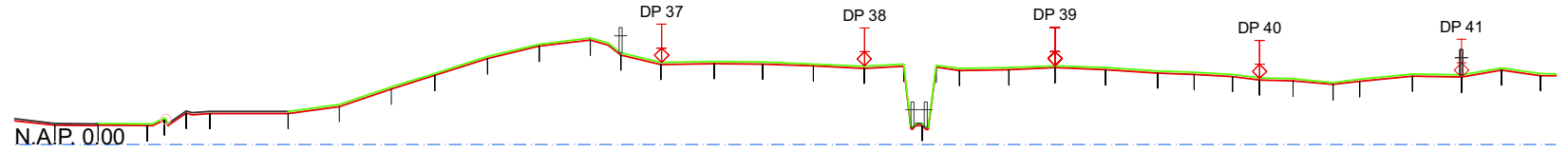
Status: definitief



Registratienummer: 08.24124 Formaat: A3

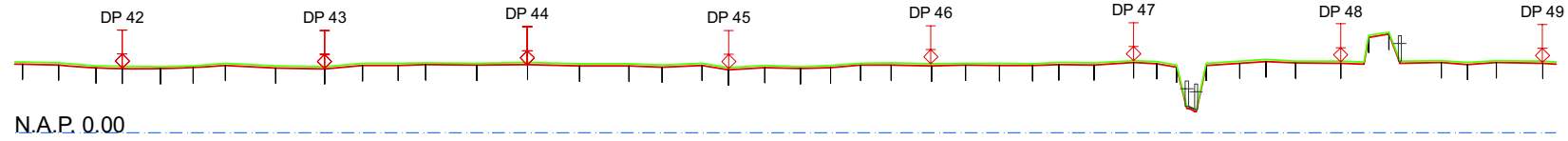
Lengteschaal: 1:5.000

Hoogteschaal: 1:250



Westerdijk van de Vier Noorder Koggen (9A)

Hoogte t.o.v. N.A.P.	1.04	1.04	1.63	1.63	1.96	2.82	3.49	4.32	4.93	5.25	4.50	4.04	4.08	4.05	3.96	3.85	3.94	3.90	3.74	3.78	3.87	3.77	3.61	3.54	3.45	3.22	3.05	3.20	3.46	3.41	3.76	3.48
Afstand t.o.v. nulpunt	6111.70	6154.63	6264.63	6241.40	6219.99	6203.06	6341.69	6392.09	6443.55	6588.77	6639.18	6708.74	6761.42	6809.16	6859.09	6908.97	6947.80	6980.26	7002.83	7051.85	7096.88	7146.80	7197.97	7234.32	7271.88	7298.51	7331.44	7371.01	7449.01	7497.26	7536.98	7575.29
Afstand tussen punten	61.98	3.89	17.37	18.14	11.61	48.43	77.05	50.41	51.46	50.41	12.33	39.47	52.68	47.75	49.93	49.88	38.82	8.27	22.57	49.03	45.02	49.92	51.18	36.35	37.54	32.92	39.57	26.06	51.94	39.72	38.31	



Hoogte t.o.v. N.A.P.	3.47	3.43	3.28	3.26	3.25	3.29	3.40	3.28	3.24	3.40	3.41	3.44	3.41	3.45	3.38	3.38	3.33	3.40	3.30	3.25	3.29	3.42	3.41	3.40	3.39	3.44	3.52	3.52	4.78	4.94	3.54	3.54	3.52			
Afstand t.o.v. nulpunt	7598.14	7633.92	7670.50	7696.64	7734.27	7766.47	7797.98	7847.54	7896.04	7933.08	7995.15	8045.72	8095.52	8146.79	8195.42	8227.95	8267.62	8293.93	8329.19	8364.56	8423.88	8453.82	8527.14	8560.46	8593.06	8618.95	8653.39	8692.55	8715.50	8734.79	8764.24	8896.48	8943.97	8995.74	9049.68	9095.35
Afstand tussen punten	22.86	35.78	36.57	26.14	37.64	32.20	31.52	49.56	48.49	37.04	26.85	50.57	49.80	51.27	48.63	32.53	39.67	29.37	35.36	29.94	29.96	33.62	33.32	22.60	25.89	34.44	29.25	4.59	19.92	39.94	25.72	28.23	45.66			

**Legenda**

Leggerlengteprofiel	Basalt	Zand	Dijkpaal	Hek
Grasland	Stortsteen	Overig dijkprofiel	Overig referentiepunt	Afbreeklijn
Onder water bodem	Klinkers	NAP Lijn		
Water	Overige verharding			



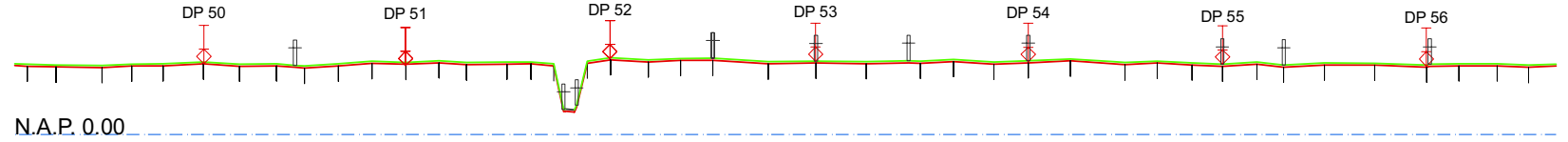
**Leggerlengteprofiel, Dijk 9A, DP 37 - DP 49**

Vastgesteld door het college van hoofdingelanden bij besluit van 8 oktober 2008

Versie: 1.0      Status: definitief

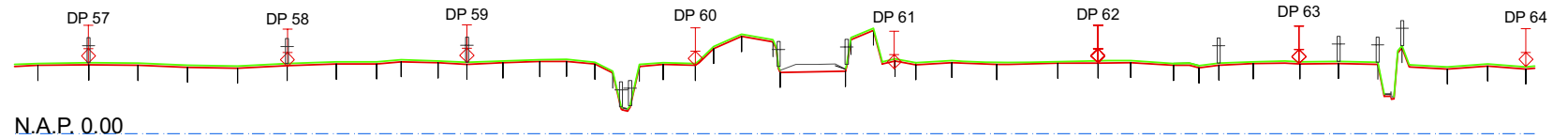
Registratienummer: 08.24124      Formaat: A3

Lengteschaal: 1:5.000      Hoogteschaal: 1:250



Westerdijk van de Vier Noorder Koggen (9A)

Hoogte t.o.v. N.A.P.	3.44	3.41	3.45	3.47	3.56	3.44	3.46	3.35	3.46	3.58	3.54	3.61	3.52	3.47	3.56	3.55	3.60	3.76	3.73	3.65	3.74	3.56	3.60	3.57	3.59	3.68	3.55	3.61	3.71	3.52	3.60	3.49	3.40	3.47	3.39			
Afstand t.o.v. nulpunt	9120.84	9149.59	9194.74	9224.02	9294.46	9329.97	9366.45	9394.25	9427.47	9460.41	9493.82	9526.50	9553.68	9639.55	9617.03	9593.52	9672.43	9695.37	9764.29	9732.54	9796.35	9850.94	9897.79	9947.28	10000.51	10033.45	10073.10	10106.91	10148.23	10202.18	10233.84	10268.27	10298.16	10332.12	10358.58	10530.91	10568.75	10599.81
Afstand tussen punten	25.50	28.75	45.15	29.28	39.71	35.52	36.47	9.50	33.22	32.94	33.41	32.68	27.17	22.52	23.51	39.85	10.25	22.93	31.75	37.18	32.06	54.60	46.84	49.49	11.43	32.94	39.65	33.81	41.32	11.87	31.66	34.43	29.89	33.97	26.46	37.84	31.06	



Hoogte t.o.v. N.A.P.	3.50	3.52	3.51	3.41	3.36	3.49	3.57	3.62	3.55	3.63	3.68	3.57	3.69	3.71	3.57	3.44	3.54	3.12	4.68	4.94	4.33	3.50	3.54	3.44	3.12	3.57	3.71	5.25	4.78	3.21	3.15	3.55	3.64	3.53	3.71	3.52	3.50	3.64	3.57	3.60	3.33	3.47	3.32					
Afstand t.o.v. nulpunt	10650.21	10700.82	10749.91	10799.74	10849.49	10898.95	10947.99	11114.72	11078.63	11049.84	11013.00	10988.54	11151.18	11177.85	11206.41	11224.31	11274.38	11306.67	11384.31	11352.73	11325.00	11306.67	11274.38	11250.66	11224.31	11206.41	11177.85	11151.18	11456.51	11391.31	11607.72	11562.91	11526.79	11506.28	11484.58	11462.01	11456.51	11607.72	11668.62	11708.78	11741.61	11784.25	11809.67	11829.35	11863.90	12012.53	12057.82	12136.11
Afstand tussen punten	50.40	50.61	49.09	49.83	49.75	49.45	49.05	36.09	28.79	36.83	24.47	40.55	36.46	26.67	28.56	9.38	23.52	32.30	31.58	21.73	14.64	32.30	23.52	9.38	17.90	28.56	26.67	65.20	1.44	44.81	36.12	20.51	12.71	22.57	4.14	48.99	40.15	32.83	42.65	19.68	34.54	39.06	38.07	39.97	38.32			

**Legenda**

- Leggerlengteprofiel
- Grasland
- Onder water bodem
- Water
- Basalt
- Stortsteen
- Klinkers
- Overige verharding
- Zand
- Overig dijkprofiel
- NAP Lijn
- Dijkpaal
- Overig referentiepunt
- Hek
- Afbreeklijn



**Leggerlengteprofiel, Dijk 9A, DP 50 - DP 64**

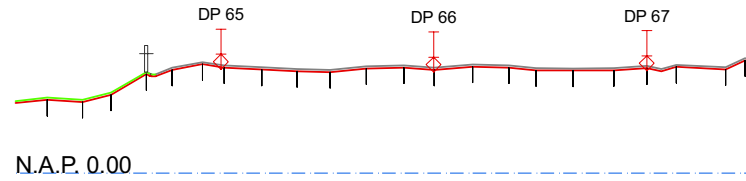
Vastgesteld door het college van hoofdingelanden bij besluit van 8 oktober 2008

Versie: 1.0      Status: definitief

Registratienummer: 08.24124      Formaat: A3

Lengteschaal: 1:5.000      Hoogteschaal: 1:250





Westerdijk van de Vier Noorder Koggen (9A)

Hoogte t.o.v. N.A.P.	3.52	3.42	3.76	4.72	4.92	5.19	5.03	4.94	4.86	4.82	4.99	5.03	4.93	5.07	5.03	4.90	4.89	4.91	5.00	5.06	4.95	5.37
Afstand t.o.v. nulpunt	12174.48	12207.70	12234.47	12267.22	12291.65	12319.85	12340.26	12375.24	12408.49	12439.19	12472.84	12508.38	12536.67	12572.55	12606.53	12631.81	12666.70	12704.45	12735.42	12762.90	12809.02	12827.26
Afstand tussen punten	38.37	33.21	26.77	32.75	15.87	28.20	20.42	34.98	33.24	30.70	33.66	35.54	28.29	35.88	33.98	25.29	34.88	37.76	30.97	13.95	46.11	18.25

Legenda

Leggerlengteprofiel	Basalt	Zand	Dijkpaal	Hek
Grasland	Stortsteen	Overig dijkprofiel	Overig referentiepunt	Afbreeklijn
Onder water bodem	Klinkers	NAP Lijn		
Water	Overige verharding			



Leggerlengteprofiel, Dijk 9A, DP 65 - DP 67

Vastgesteld door het college van hoofdingelanden bij besluit van 8 oktober 2008

Versie: 1.0

Status: definitief

0 50 100 m

0 1 2 3 4 5 m

Registratienummer: 08.24124 Formaat: A3

Lengteschaal: 1:5.000

Hoogteschaal: 1:250

## Referentie

Rijkswaterstaat, RIKZ, DWW en RIZA, (2002), '*Hydraulische Randvoorwaarden 2001 voor het toetsen van primaire waterkeringen*', Ministerie van Verkeer en Waterstaat, Den Haag.  
HHNK (2006), '*Keur Hoogheemraadschap Hollands Noorderkwartier 2006*', Edam.

## Afkortingen

DWW Dienst Weg- en Waterbouwkunde.

HHNK Hoogheemraadschap Hollands Noorderkwartier.

RIKZ Rijksinstituut voor Kust en Zee.

RIZA Rijksinstituut voor Integraal Zoetwaterbeheer en Afvalwaterbehandeling.

## Colofon

Uitgave van: Hoogheemraadschap Hollands Noorderkwartier  
Schepenmakersdijk 16  
1135 AG Edam