

Legger van de primaire waterkeringen

Westerdijk van de Vier Noorder Koggen (9B)

Waterkering Medemblik (10)

Oosterdijk van de Vier Noorder Koggen (11)

Nespolderdijk (12)

Kagerdijk (13)

Noorderdijk van Drechterland west (14A)

Proefpolderdijk (15)

Noorderdijk van Drechterland oost (14B)

Oosterdijk van Drechterland (16)

Waterkering Enkhuizen (17)

Legger van de primaire waterkeringen

Westerdijk van de Vier Noorder Koggen (9B)

Waterkering Medemblik (10)

Oosterdijk van de Vier Noorder Koggen (11)

Nespolderdijk (12)

Kagerdijk (13)

Noorderdijk van Drechterland west (14A)

Proefpolderdijk (15)

Noorderdijk van Drechterland oost (14B)

Oosterdijk van Drechterland (16)

Waterkering Enkhuizen (17)

Vastgesteld door het college van hoofdingelanden van Hoogheemraadschap Hollands Noorderkwartier,
bij besluit van 8 oktober 2008, registratienummer 08.24124.
In werking getreden op 1 november 2008

Status: definitief

Versie: 1.0

Legger van de primaire waterkeringen 9B - 17

	pagina
Inhoudsopgave	2
Toelichting op de legger van de primaire waterkeringen	3
Algemene legenda	4
Overzichtskaart beheersgebied HHNK	5
Overzichtkaart met uitvergroting van de primaire waterkeringen 9B - 17	
Lijst van de primaire waterkeringen in beheer van HHNK	6
Overzicht situatiekaarten van de primaire waterkering 9B - 17	7 - 10
4 overzichtskaarten	
Situatiekaarten van de primaire waterkering 9B - 17	11 - 111
101 situatiekaarten	
Lijst kunstwerken van de primaire waterkering 9B - 17	112 - 119
Leggerdwarsprofielen van de primaire waterkering 9B - 17	120 - 152
33 kaarten met leggerdwarsprofielen	
Lengteprofiel van de primaire waterkering 9B - 17	153 - 161
9 kaarten met lengteprofielen	
Referenties	162
Afkortingen	162
Colofon	162

Toelichting op de legger van de primaire waterkeringen

Categorie a-keringen

Wettelijk kader

Het hoogheemraadschap Hollands Noorderkwartier (HHNK) is wettelijk verplicht een legger vast te stellen. Dit is vastgelegd in de Wet op de waterkering artikel 13:

De beheerder draagt zorg voor de vaststelling van:
a. een overzichtskaart waarop de ligging van de primaire waterkering staat aangegeven;
b. een legger waarin is omschreven waaraan die waterkering moet voldoen naar richting, vorm, afmeting en constructie.

Het vastleggen van de onderhoudsplichten in de legger vloeit voort uit de Waterschapswet, artikel 78.

De legger is nauw verbonden met de Keur op de waterkeringen van HHNK. De legger bepaalt waar de Keur van toepassing is.

De Keur is in werking getreden op 1 september 2006. In de Keur worden de geboden en verboden beschreven, gedifferentieerd naar twee verschillende keurzones. De zone 'waterstaatswerken' kent een uitgebreidere regelgeving dan de verder van de waterkering afliggende 'beschermingszone'. Deze regelgeving is gericht op het waterstaatkundige beheer van de waterkering.

In de Verordening Waterkering West-Nederland (in werking getreden op 1 oktober 2006) zijn nadere eisen gesteld aan de inhoud van de legger.

Primaire waterkeringen HHNK

In het beheergebied van HHNK ligt ruim 300 kilometer aan primaire waterkeringen.

Een primaire waterkering is een waterkering die beveiliging biedt tegen overstroming doordat deze ofwel behoort tot het stelsel dat een dijkkringgebied – al dan niet met hoge gronden – omsluit, ofwel vóór een dijkkringgebied is gelegen. In de Wet op de waterkering is aangegeven waar de primaire waterkeringen in het gebied van HHNK liggen.

HHNK heeft de zorg voor alle keringen van dijkkringgebied 5, 12 en 13. HHNK heeft de verantwoordelijkheid om normveiligheid te bieden aan het achterland.

Normering

De norm voor de vereiste veiligheid tegen overstroming door het buitenwater is een gemiddelde kans

op overschrijding van een hoge waterstand. Voor de dijkkringgebieden 5 en 12 geldt een norm van 1:4.000 per jaar en voor dijkkringgebied 13 geldt een norm van 1:10.000 per jaar. Deze normveiligheid is eveneens aangewezen in de Wet op de waterkering en is verder uitgewerkt in het Hydraulisch Randvoorwaardenboek 2001, uitgegeven door Rijkswaterstaat.

Inhoud van de legger

Overzicht beheersgebied HHNK

Op een overzichtskaart is de ligging van de primaire waterkeringen weergegeven die in het beheer zijn van het hoogheemraadschap. Schaal 1:350.000. In een kader op deze kaart is een uitsnede gemaakt van de waterkeringen die in dit leggerboek nader zijn uitgewerkt.

In de lijst achter de overzichtskaart zijn de namen van alle primaire waterkeringen in het beheer van het hoogheemraadschap opgenomen met de bijbehorende dijknummers en lengtes.

Overzicht situatiekaarten

Op gedetailleerde overzichtskaarten is de indeling van de situatiekaarten in het leggerboek weergegeven. Schaal 1:15.000.

Situatiekaarten

Op topografische kaarten (situatiekaarten) is vastgelegd waar de begrenzingen van het waterstaatswerk, de beschermingszone en de onderhoudsplichten van derden liggen. Schaal 1:1.000.

Waterstaatswerk

Het waterstaatswerk is bij de categorie-a-keringen afgeleid uit de vorm, constructie, opbouw en stabiliteit van het aanwezige dijklichaam. De grenzen van het waterstaatswerk zijn geotechnisch bepaald aan de hand van zgn. keurgrensonderzoeken.

Het is verboden in, op, onder of boven het waterstaatswerk:

- werkzaamheden te verrichten;
- werken of opgaande houtbeplantingen aan te brengen of te hebben;
- stoffen, voorwerpen of dieren te brengen of te hebben op andere dan daarvoor bestemde plaatsen;
- activiteiten te houden op andere dan daarvoor aangewezen plaatsen;
- zich anders dan als rechthebbende te bevinden indien dat vanwege het dagelijks bestuur op kenbare wijze is aangegeven;
- buiten verharde wegen met rij- of voertuigen dan wel lastdieren te rijden of vee te drijven;

- op andere wijze bemesting toe te passen dan door het dagelijks bestuur is bepaald.

Onderdeel van het waterstaatswerk is de kernzone. De kernzone omvat het fysieke dijklichaam met een ruimte van 5meter eromheen. Bij de kernzone horen ook de havenhoofden en voorlanddijken.

Beschermingszone

In de beschermingszone is het verboden die handelingen te verrichten die een bedreiging kunnen vormen voor de stabiliteit van het waterstaatswerk.

Het is verboden in een beschermingszone:

- afgravingen en seismische onderzoeken te verrichten;
- werken met een overdruk van 10 bar of meer te brengen en te hebben;
- explosiegevaarlijk materiaal of explosiegevaarlijke inrichtingen te hebben.

Onderhoudsplicht

In het algemeen geldt dat eigenaren van gronden in de keurzones tevens de onderhoudsplichtigen zijn van die gronden voor het gewoon onderhoud, zoals omschreven in de keur. Voor het buitengewoon onderhoud geldt het beleidsuitgangspunt dat HHNK verantwoordelijk is.

In veel gevallen is HHNK zowel eigenaar als onderhoudsplichtige. In de legger zijn de eigendomsgrenzen van HHNK weergegeven. Voor eigendommen van HHNK die worden verpacht blijft HHNK onderhoudsplichtig, echter er zijn veelal afspraken gemaakt met pachters dat het gewone onderhoud door de pachters wordt uitgevoerd. Dit is in de legger niet nader aangegeven.

Indien met ontheffing werken zijn uitgevoerd, zoals verharding, op- en afritten, geldt dat de rechthebbende of ontheffinghouder van deze voorziening onderhoudsplichtig is. Dit is in de legger aangegeven met een aparte legenda-eenheid, aangeduid als "Onderhoudsplicht derden", binnen de grenzen van het eigendom van HHNK.

Indien derden eigenaar zijn van de waterkering zijn deze volgens de keur tevens onderhoudsplichtig voor het gewoon of dagelijks onderhoud. In sommige gevallen voert het hoogheemraadschap het onderhoud uit. Dit is in de legger niet nader aangegeven.

Kunstwerken

De kunstwerken die onderdeel uitmaken van de primaire kering zijn in de situatiekaarten weergegeven als lijn -waar het een constructie betreft die bijdraagt aan de stabiliteit van de kering (damwand, keermuur e.d.)- of als punten -daar waar het kunstwerk de primaire kering kruist (keersluis, uitstroomkoker van een gemaal, gasleiding e.d.)-. De kunstwerk-punten zijn gelabeld met een code gelijk aan die in de lijst met kunstwerken (zie onder).

Kaarten met leggerdwarsprofielen

In de legger zijn kaarten met dwarsprofielen opgenomen. Op de kaarten is zowel het leggerdwarsprofiel als het dwarsprofiel met de actuele hoogte weergegeven. Het leggerprofiel is het minimumprofiel waaraan de waterkering moet voldoen.

Eveneens is op de kaarten met dwarsprofielen aangegeven tot waar het profiel van vrije ruimte zich uitstrekt. Deze omvat de buitenste grenzen van de binnendijkse en de buitendijkse vrijwaringzones en staat voor de ruimte die gereserveerd dient te worden voor eventuele dijkversterkingen in de toekomst. Een dwarsprofiel is representatief voor een bepaalde dijkstrekking. Op de situatiekaarten is aangegeven voor welke strekking een dwarsprofiel geldig is. Deze is afgeleid uit de expertise van HHNK-objectbeheerders.

Hoogte- en lengteschaal 1:400.

Kaarten met lengteprofielen

In de legger zijn kaarten met lengteprofielen opgenomen. Op de kaarten is zowel het theoretische lengteprofiel als het lengteprofiel met de actuele hoogte weergegeven. Het theoretische lengteprofiel geeft de minimaal benodigde kruinhoogte voor een traject in de lengterichting van de waterkering. Lengteschaal 1:5.000 en hoogteschaal 1:250.

Lijst met kunstwerken

In de legger is een lijst opgenomen met kunstwerken die de primaire kering kruisen.

Referenties

In de legger is ook een overzicht opgenomen met de verwijzing naar de relevante basisonderzoeken met betrekking tot de maatgevende omstandigheden en de grondmechanische opbouw onder en naast de dijken. Deze documenten lenen zich in dit kader niet voor duplicering, doch zijn desgewenst uiteraard wel in te zien.

Edam, 1 november 2008

Overzichtskaart van de primaire waterkeringen in beheer van HHNK

Waterkeringstype	Topografie
Dijk	Gemeentegrens
Duin	Overige topografie
Hoge gronden	Boezemwater
	Bebouwde kom
	Ondergrond

Overzicht situatiekaarten van de primaire waterkering

	Primaire waterkering
	Situatiekaart
	Bebouwing
	Water
	Sloot / Greppel

Leggerprofielen van de primaire waterkeringen

Algemeen

Geldend voor Leggerlengteprofielen en Leggerdwarsprofielen:

	Dijkpaal
	Overig referentiepunt (ontbrekende dijkpaal)
	Afbreeklijn
	Leggerlengte- en leggerdwarsprofiel
	NAP-Lijn

Komt alleen bij Leggerdwarsprofielen voor:

	Profiel van vrije ruimte
	Beschoeiing
	Bebouwing/muur
	Keerwand of Kademuur
	Kwelscherm
	Damwand
	Overgangsconstructie

Actueel profielijn

Geldend voor Leggerlengteprofielen en Leggerdwarsprofielen:

	Grasland
	Onder water bodem
	Water
	Zand
	Asfalt
	Basalt
	Stortsteen
	Klinkers
	Overige verharding
	Overig dijkprofiel
	Hek

Situatiekaarten van de primaire waterkeringen

Algemeen

	Dijkpaal
	Overig referentiepunt (ontbrekende dijkpaal)
	Referentielijn

Zonering

	Kernzone
	Waterstaatswerk
	Beschermszone

Kunstwerken en constructies

	Kunstwerk / leiding (door de primaire waterkering)
	Keerwand
	Kwelscherm
	Damwand
	Kademuur
	Overgangsconstructie

Eigendom en onderhoud

	Eigendom HHNK
	Onderhoudsplicht derden (Onderhoudsplicht derden binnen de eigendomsgrenzen van HHNK)

Maatgeving en strekking

	Vakgrens
	Maatgevende lokatie

Overig

	Zinkstuk (komen alleen voor de kust van Dijk 85 voor)
--	--

Topografie GBKN

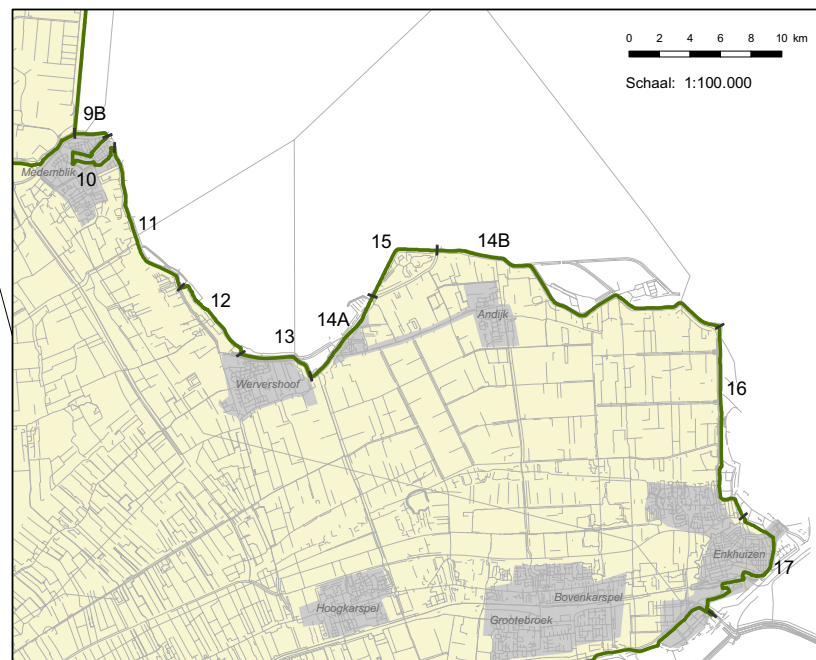
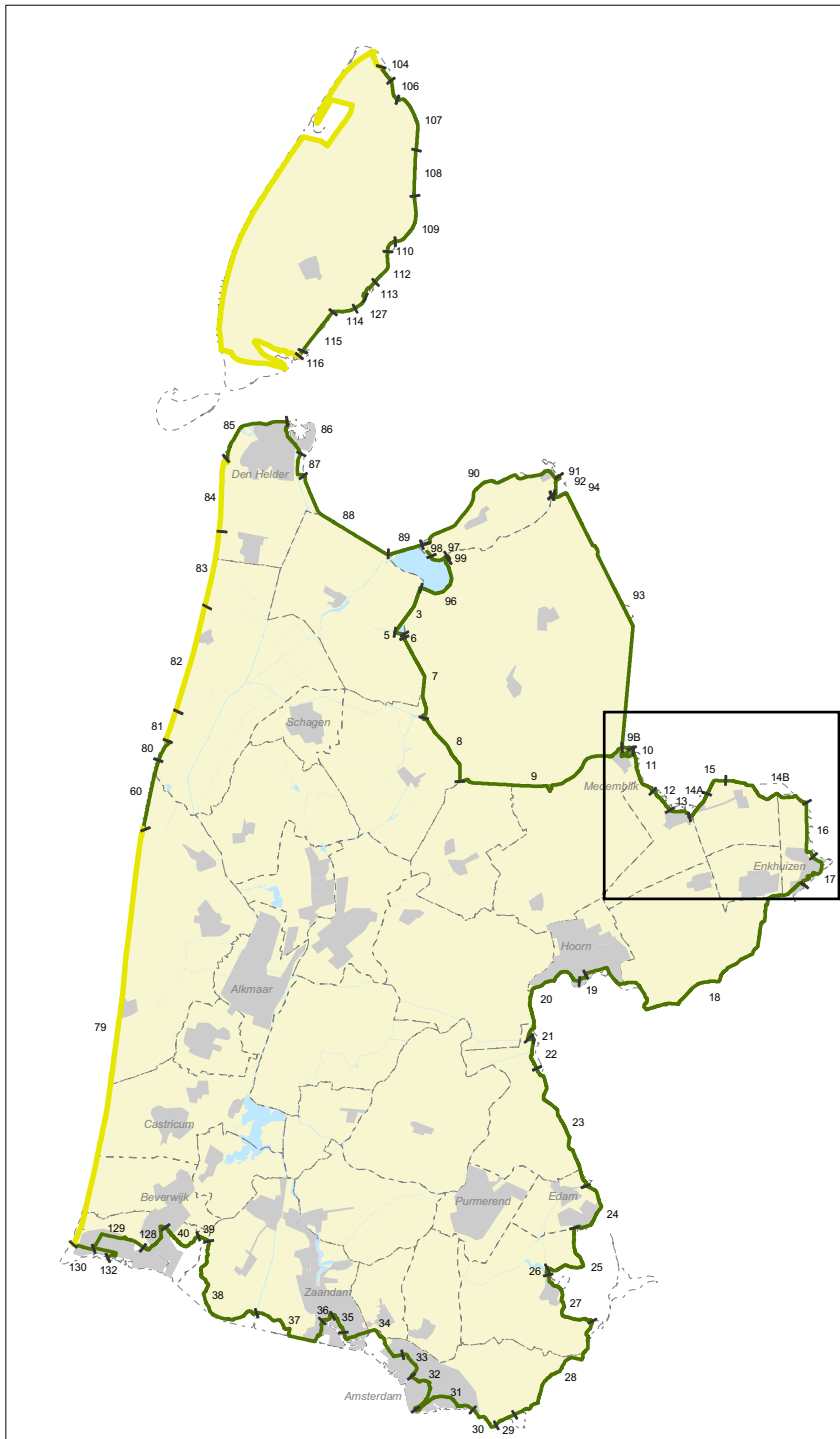
	Water
	Gesloten verharding
	Open verharding
	Talud
	Gebouwen
	Bebouwing
	Kunstwerk
	Spoorweg
	Water
	Overig lijnstuk



Algemene legenda

Vastgesteld door het college hoofdingelanden bij besluit van 8 oktober 2008.

Versie: 1.0	Status: definitief
Registratienummer: 08.24124	Formaat: A3



Legenda

Waterkeringtype

- Dijk
- Duin
- Hoge gronden

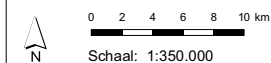
Voor topografie, zie algemene legenda.

- Westerdijk van de Vier Noorder Koggen (9B)
- Waterkering Medemblik (10)
- Oosterdijk van de Vier Noorder Koggen (11)
- Nespolderdijk (12)
- Kagerdijk (13)
- Noorderdijk van Drechterland West (14A)
- Proefpolderdijk (15)
- Drechterland Oost (14B)
- Oosterdijk van Drechterland (16)
- Waterkering Enkhuizen (17)

Overzichtskaart van de primaire waterkeringen in beheer van HNK

Vastgesteld door het college van hoofdingelanden bij besluit van 8 oktober 2008

Versie: 1.0
 Status: definitief
 Registratienummer: 08.24124
 Formaat: A3



Lijst primaire waterkeringen in beheer van HHNK

Categorie a

primaire waterkeringen die behoren tot stelsels die dijkkringgebieden - al dan niet met hoge gronden - omsluiten en direct buitenwater keren

9B	Westerdijk van de Vier Noorder Koggen	0,6 km			
10	Waterkering Medemblik	2,2 km	83	Strand / duin km 6.0 - 11.0	5,0 km
11	Oosterdijk van de Vier Noorder Koggen	3,1 km	84	Strand / duin km 1.2 - 6.0	5,0 km
12	Nespolderdijk	1,8 km	85	Helderse zeewering	5,4 km
13	Kagerdijk	1,5 km	86	Havendijk	2,6 km
14A	Noorderdijk van Drechterland west	1,9 km	87	Koegraszeedijk	1,9 km
14B	Noorderdijk van Drechterland oost	6,1 km	88	Balgzanddijk	8,0 km
15	Proefpolderdijk	1,7 km	89	Amsteldiepdijs	2,3 km
16	Oosterdijk van Drechterland	3,9 km	90	Wieringer zeewering	11,7 km
17	Waterkering Enkhuizen	2,7 km	91	Omgelegde Stonteldijk	1,3 km
18	Zuiderdijk van Drechterland	22,2 km	92	Stonteldijk	0,3 km
19	Waterkering Hoorn	0,8 km	93	Wieringermeerdijk	19,0 km
20	Westerdijk van Drechterland	7,4 km	94	Voormalige Zeedijk Waard-Nieuwland	0,1 km
21	Klamdijk	0,4 km	98	Hoge gronden van Westerland	0,6 km
22	Schardam en Keukendijk	2,1 km	104	Inlaagdijk van 1938	1,1 km
23	Zeevangszeedijk	9,1 km	106	Eijerlandse zeedijk	1,4 km
24	Zuidpolderzeedijk	4,6 km	107	Zeedijk van de Eendracht	4,0 km
25	Katwouderzeedijk	5,3 km	108	Zeedijk van het Noorden	3,0 km
26	Nieuwendam	0,5 km	109	Oostdijk	3,6 km
27	Waterlandse zeedijk	5,4 km	110	Inlaagdijk van 1977	0,4 km
28	Uitdammerdijk	9,4 km	112	IJsdijs	2,3 km
29	Durgerdammerdijk	1,5 km	113	Zeedijk van Oudeschild	1,5 km
30	Schellingwouderdijk	2,1 km	114	Westdijk	1,5 km
60	Hondsbosche zeewering	4,8 km	115	Zeedijk Prins Hendrikpolder	3,2 km
79	Strand / duin km 26.0 - 55.0	27,7 km	116	Inlaagdijk 't Horntje	0,4 km
80	Pettemer zeewering	1,8 km	127	Rijkszeewering Bolwerk	1,0 km
81	Strand / duin km 18.0 - 20.0	2,0 km	130	Zeewering Corus-terrein	1,4 km
82	Strand / duin km 11.0 - 18.0	7,2 km	131	Duinen Texel	30,3 km

Categorie b

*primaire waterkeringen die vóór dijkkringgebieden zijn gelegen en buitenwater keren**

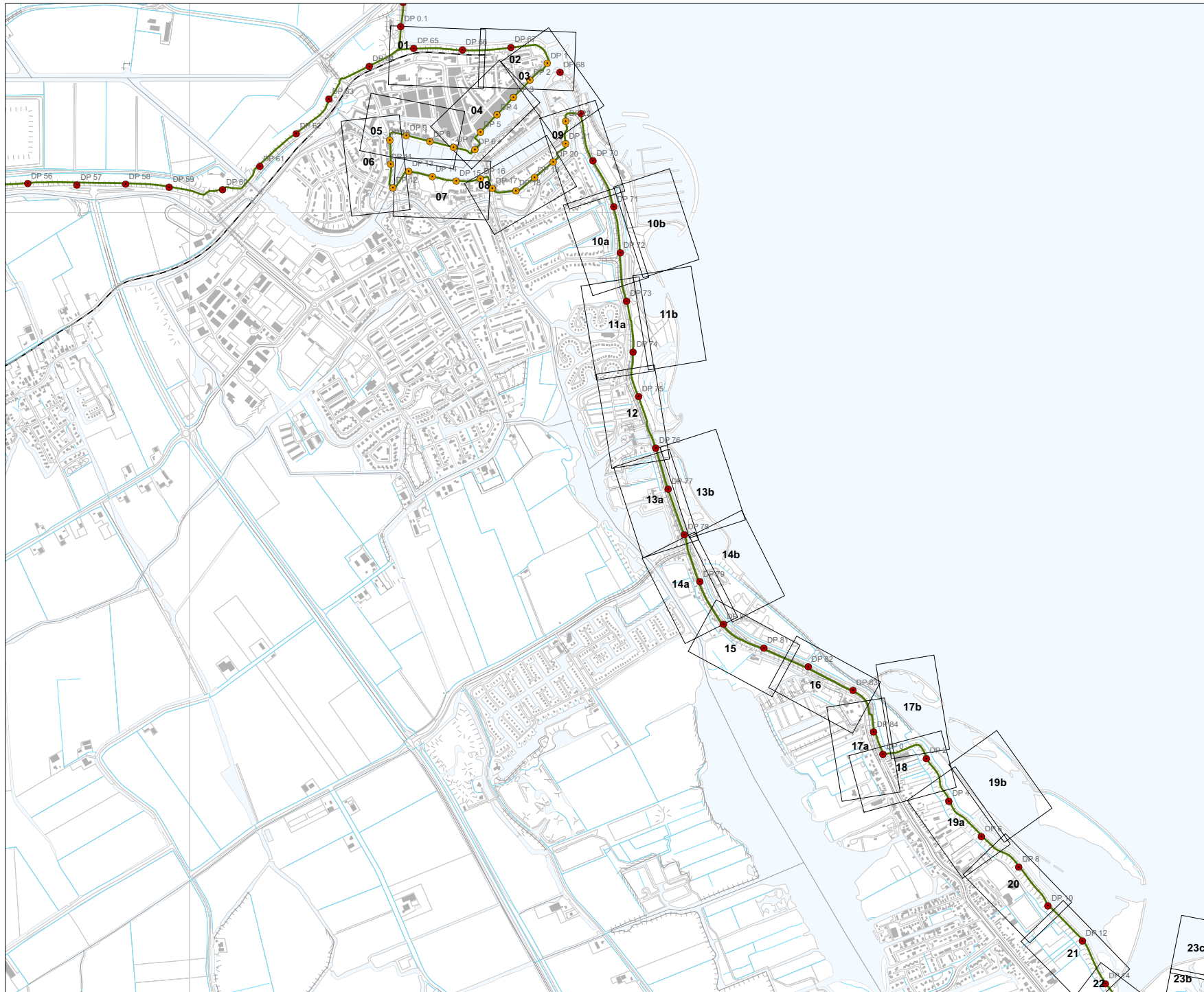
132	Waterkering sluis IJmuiden	2,3 km
-----	----------------------------	--------

Categorie c

*primaire waterkeringen, niet bestemd tot directe kering van buitenwater**

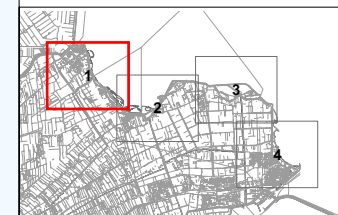
3	Oostdijk van de Anna Paulownapolder	3,4 km
5	Noorderdijk van de Wieringerwaard	0,6 km
6	Oosterdijk van de Wieringerwaard	0,2 km
7	Waardpolderdijk	5,8 km
8	Groetpolderdijk	5,1 km
9A	Westerdijk van de Vier Noorder Koggen	12,4 km
96	Amstelmeerdijk	3,9 km
97	Westerlanderdijk	1,7 km
99	Haukesdijk	0,5 km
31	Nieuwendammerdijk	4,7 km
32	Buiksloterdijk	3,8 km
33	Kadoelendijk	2,1 km
34	Oostzanerdijk	5,4 km
35	Zuidijk	1,4 km
36	Hogendijk	1,1 km
37	Westzanerdijk	6,6 km
38	Assendelverzeedijk	8,9 km
39	Nieuwe Overdijking	0,8 km
40	Sint Aagtendijk	3,2 km
128	Waterkering in gemeente Beverwijk	2,7 km
129	Waterkering Corus-terrein	4,1 km

* Definitie uit Voorschrift Toetsen op Veiligheid (2004)



- Legenda**
- Dijkpaal
 - Overig referentiepunt
 - Primaire waterkering
 - Situatiekaart

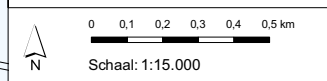
Voor topografie, zie algemene legenda.



Situatiekaarten 01 t/m 21
Dijk 9A, 10, 11 en 12
DP 65 t/m DP 14

Vastgesteld door het college van hoofdingelanden bij besluit van 8 oktober 2008

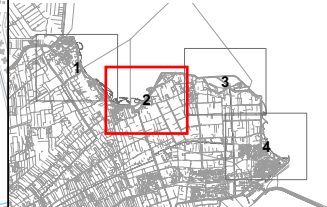
Versie: 1.0
 Status: definitief
 Registratienummer: 08.24124
 Formaat: A3





- Legenda**
- Dijkpaal
 - Overig referentiepunt
 - Primaire waterkering
 - x Situatiekaart

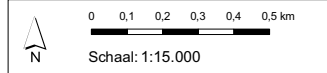
Voor topografie, zie algemene legenda.



Situatiekaarten 21 t/m 38
Dijk 12, 13, 14A, 15 en 14B
DP 10 t/m DP 58

Vastgesteld door het college van hoofdingelanden bij besluit van 8 oktober 2008

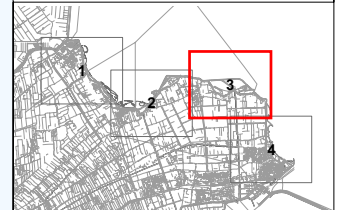
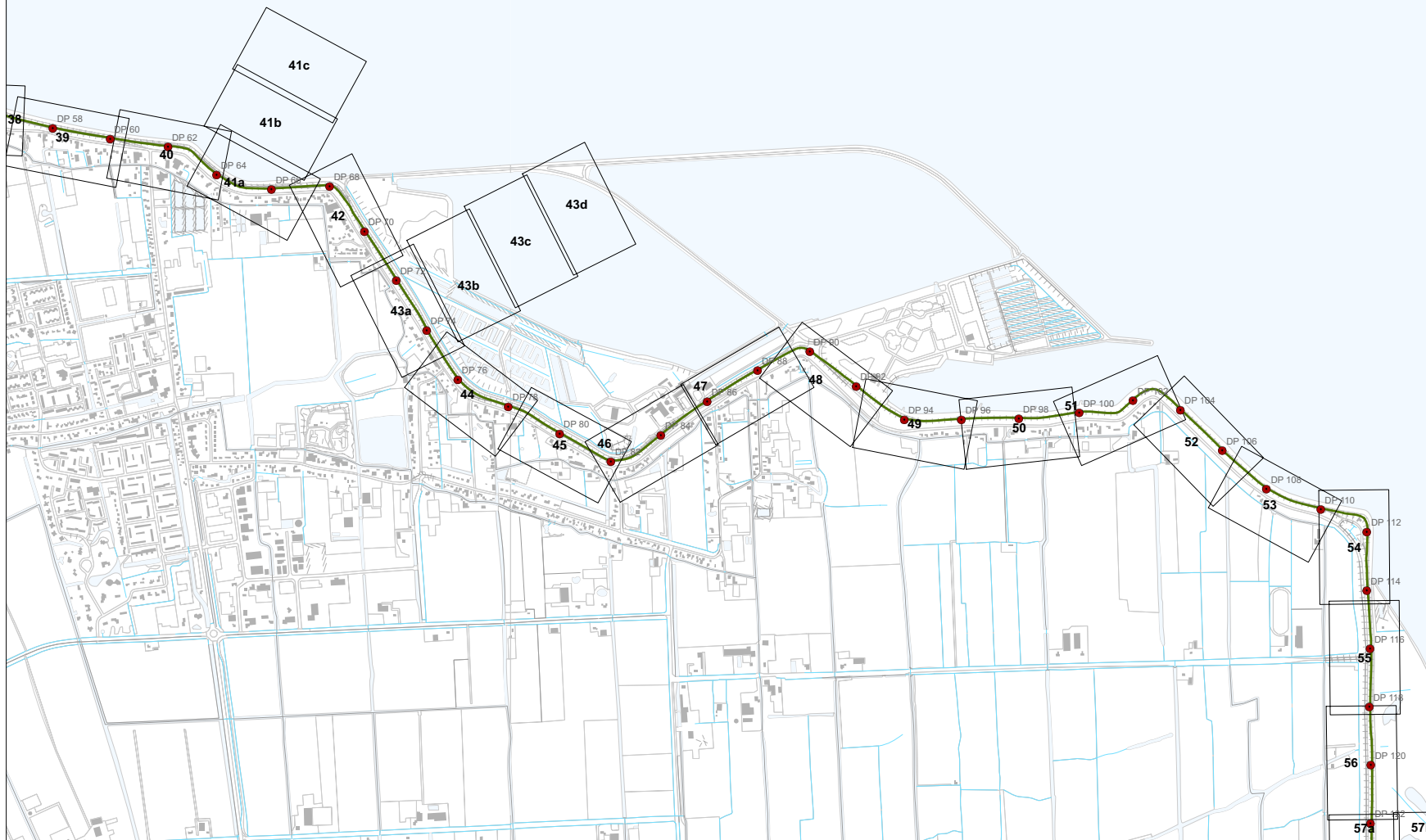
Versie: 1.0
 Status: definitief
 Registratienummer: 08.24124
 Formaat: A3



Legenda

- Dijkpaal
- Overig referentiepunt
- Primaire waterkering
- x Situatiekaart

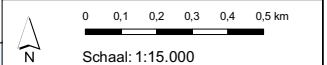
Voor topografie,
zie algemene legenda.

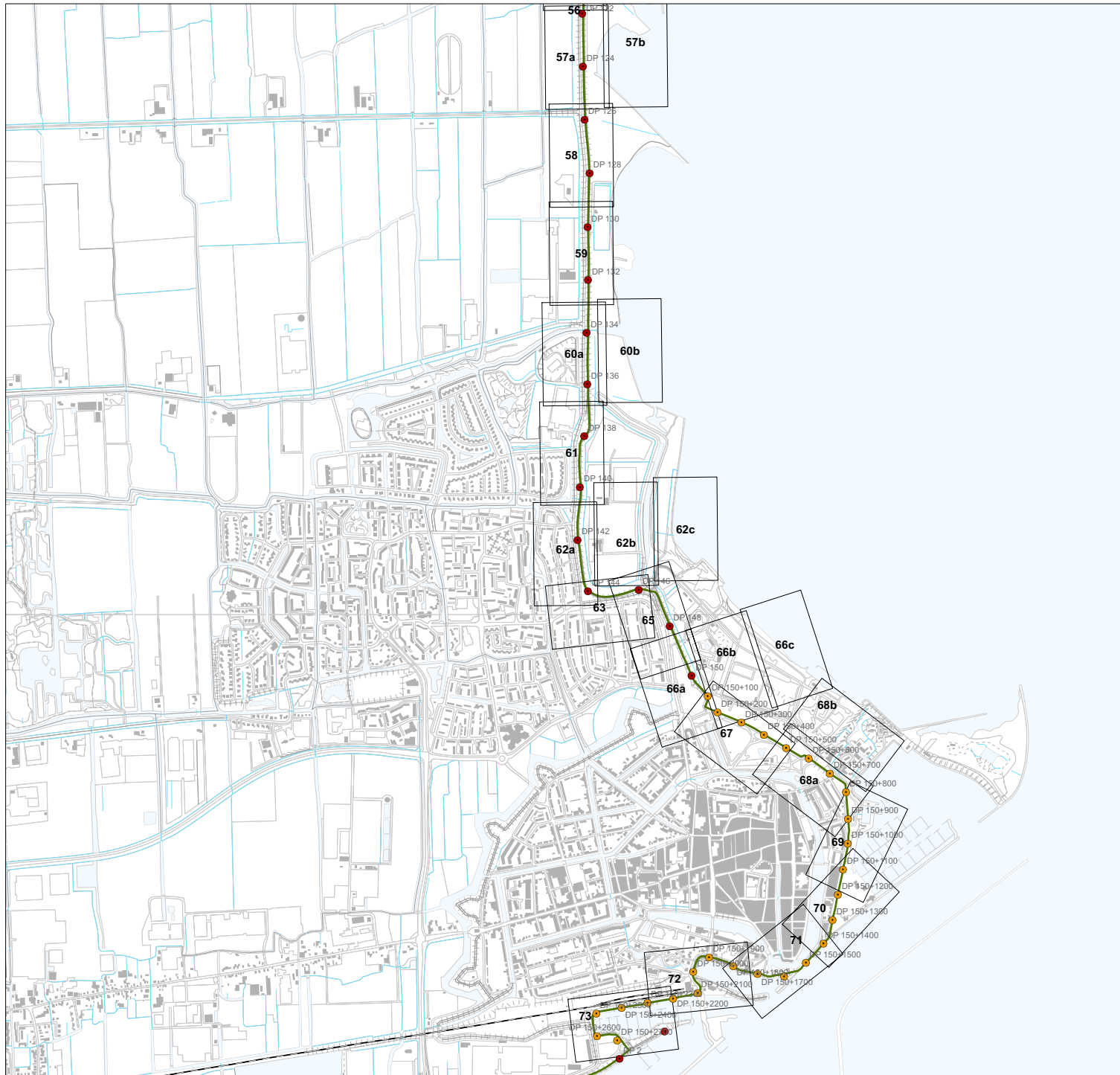


**Situatiekaarten 39 t/m 56
Dijk 14B en 16
DP 58 t/m DP 122**

Vastgesteld door het college van
hoofdingelanden bij besluit van
8 oktober 2008

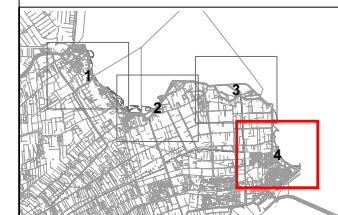
Versie: 1.0
Status: definitief
Registratienummer: 08.24124
Formaat: A3





- Legenda**
- Dijkpaal
 - Overig referentiepunt
 - Primaire waterkering
 - x Situatiekaart

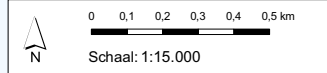
*Voor topografie,
zie algemene legenda.*

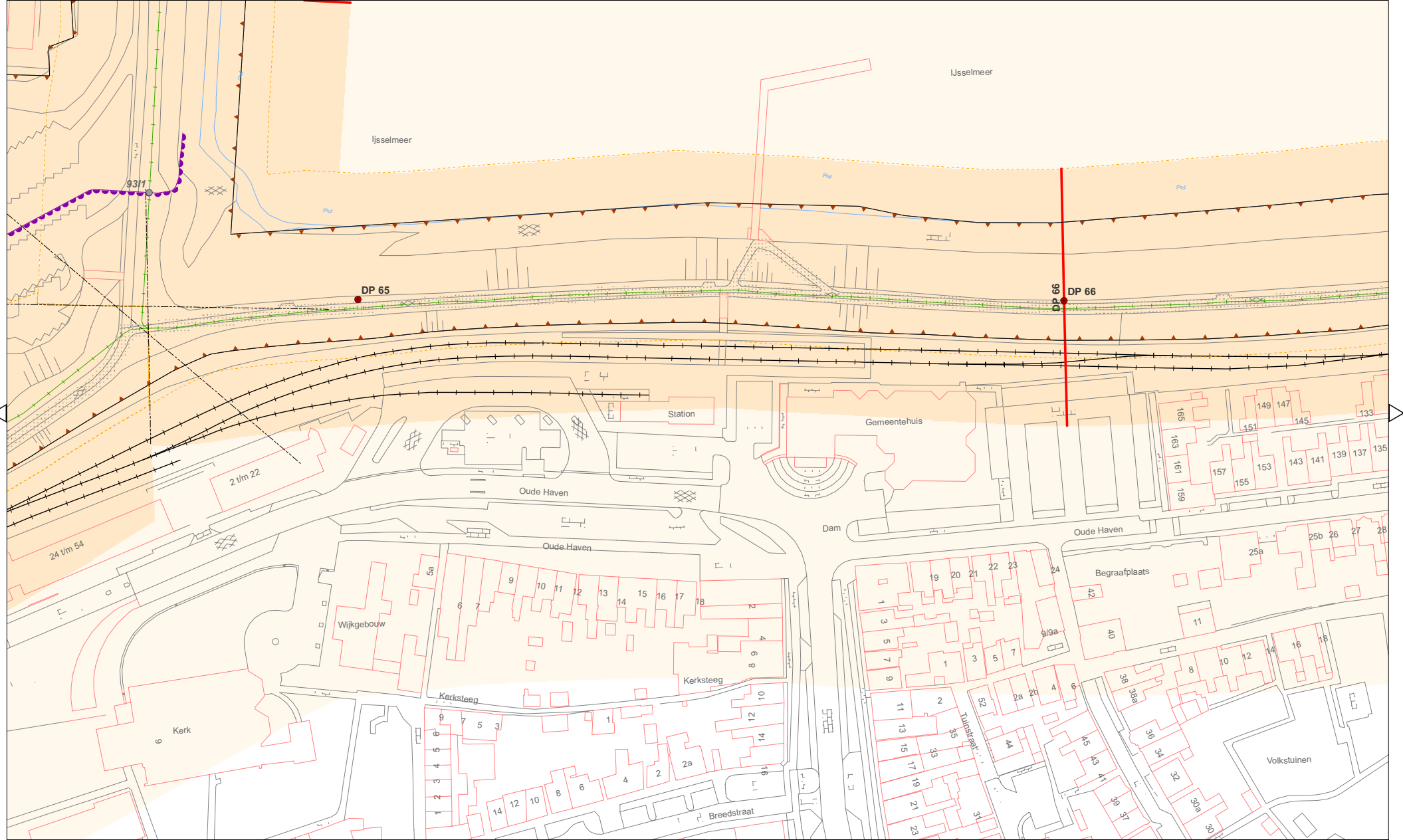


**Situatiekaarten 56 t/m 73
Dijk 16 en 17
DP 120 t/m DP 150+2700**

Vastgesteld door het college van
hoofdingelanden bij besluit van
8 oktober 2008

Versie: 1.0
Status: definitief
Registratienummer: 08.24124
Formaat: A3





Legenda (Voor topografie zie algemene legenda)

- | | | | |
|---|--------------------|--------------------------|---------------------------|
| ● Dijkpaal | --- Kernzone | --- Overgangsconstructie | ▭ Eigendom HHNK |
| ● Overige referentiepunten | ■ Waterstaatswerk | --- Damwand | ▨ Onderhoudsplicht derden |
| ■ Kunstwerk \ Leiding door de prim.kering met KWnr. | ■ Beschermingszone | --- Kademuur | --- Vakgrens |
| --- Referentielijn | --- Keerwand | --- Kwelscherm | --- Maatgevende locatie |



Situatiekaart 01, Dijk 9B, DP 65 - DP 66

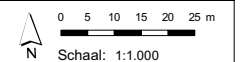
Vastgesteld door het college van hoofdingelanden bij besluit van 8 oktober 2008

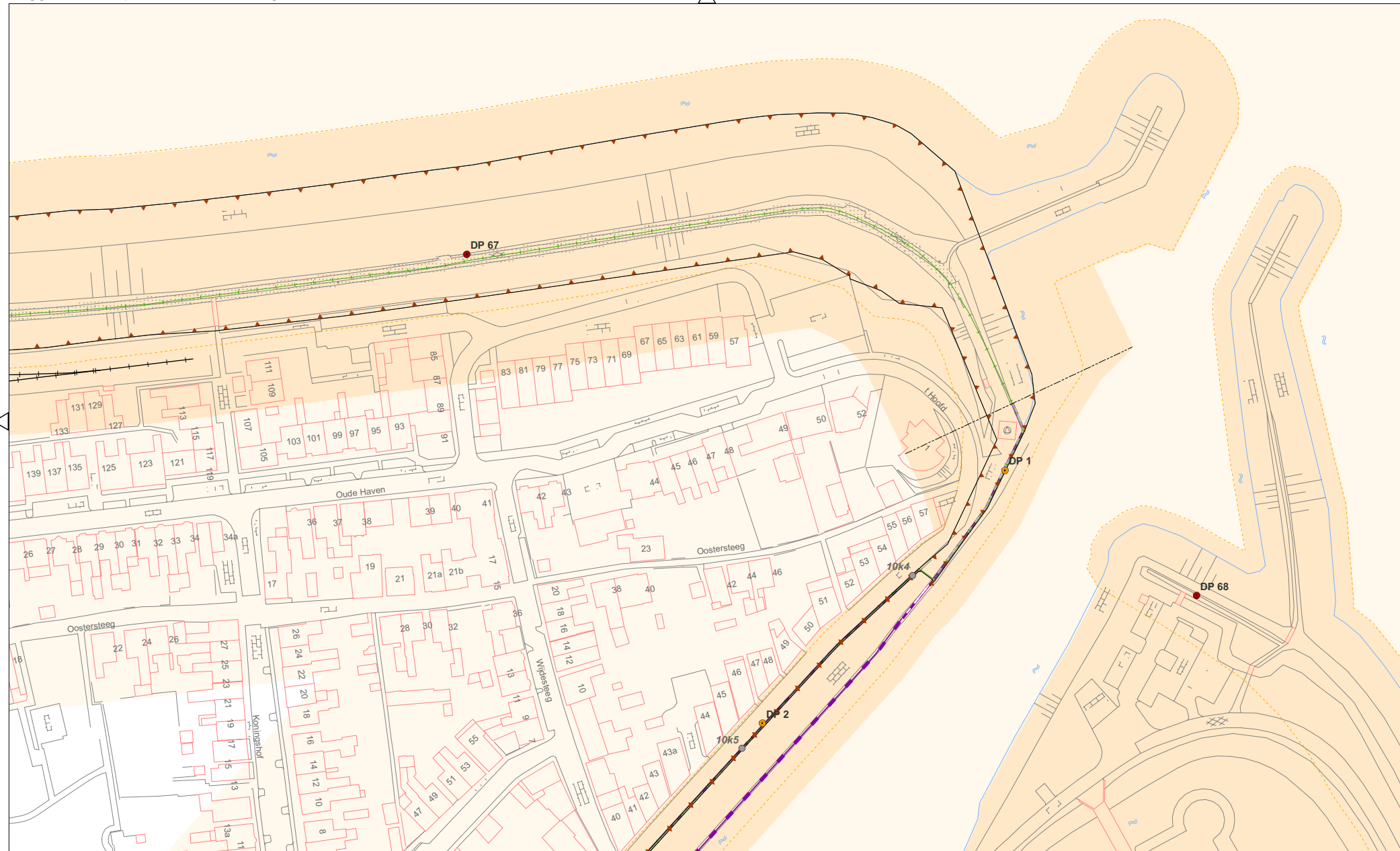
Versie: 1.0

Status: definitief

Registratienummer: 08.24124

Formaat: A3





Legenda (Voor topografie zie algemene legenda)

- | | | | |
|--|------------------|--------------------------|--|
| ● Dijkpaal | --- Kernzone | --- Overgangsconstructie | ▭ Eigendom HHNK |
| ● Overige referentiepunten | Waterstaatswerk | --- Damwand | ⋯ Onderhoudsplicht derden
binnen de eigendomsgrenzen van HHNK |
| ■ Kunstwerk \ Leiding
door de prim.kering met KWnr. | Beschermingszone | --- Kademuur | --- Vakgrens |
| --- Referentielijn | Keerwand | --- Kwelscherm | --- Maatgevende locatie |



Situatiekaart 02, Dijk 9B, DP 67 - DP 68

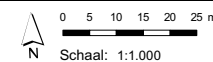
Vastgesteld door het college van hoofdingelanden bij besluit van 8 oktober 2008

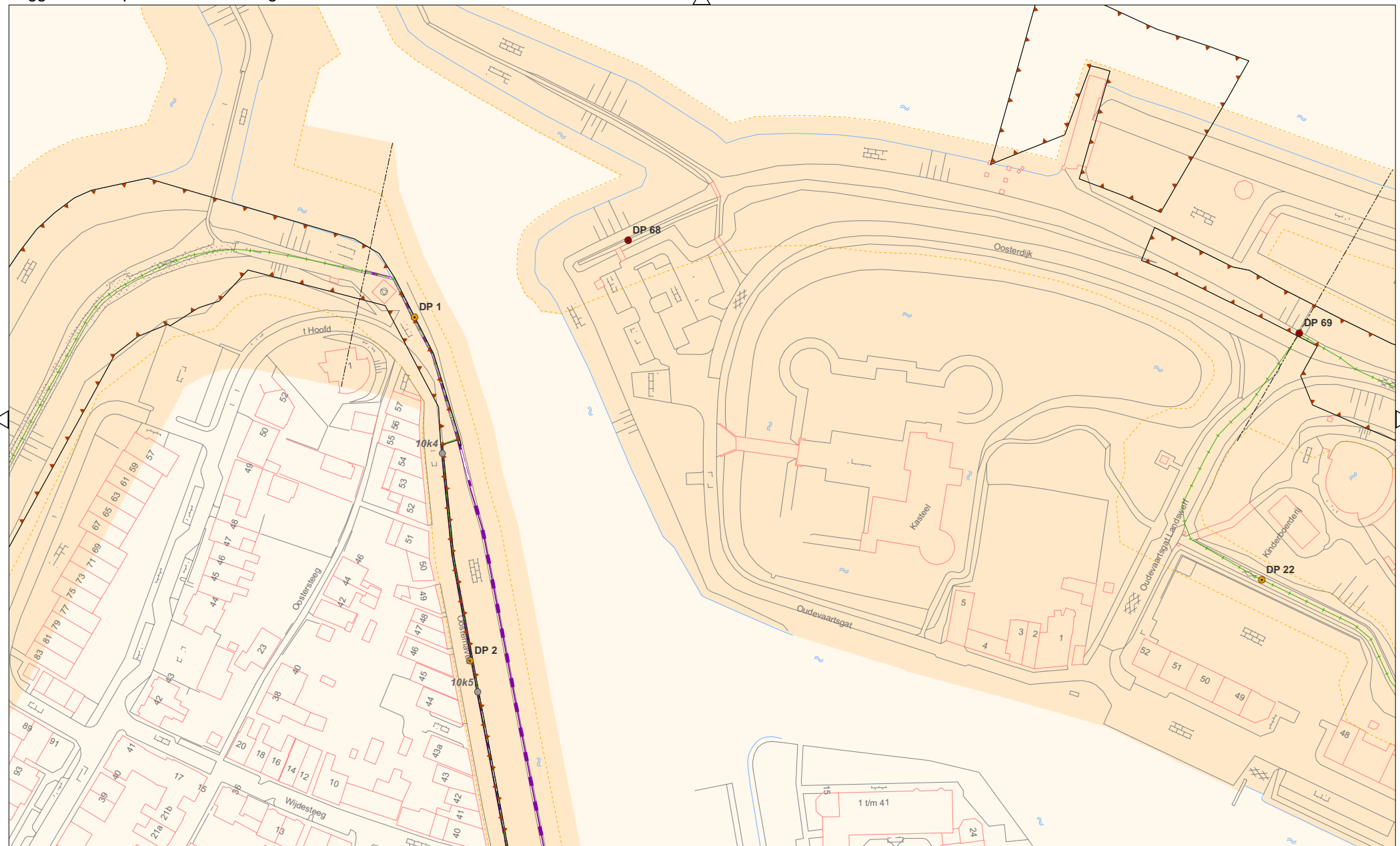
Versie: 1.0

Status: definitief

Registratienummer: 08.24124

Formaat: A3





Legenda (Voor topografie zie algemene legenda)

- | | | | |
|---|------------------|----------------------|---|
| Dijkpaal | Kernzone | Overgangsconstructie | Eigendom HHNK |
| Overige referentiepunten | Waterstaatswerk | Damwand | Onderhoudsplicht derden binnen de eigendomsgrenzen van HHNK |
| Kunstwerk \ Leiding door de prim.kering met KWnr. | Beschermingszone | Kademuur | Vakgrens |
| Referentielijn | Keerwand | Kwelscherm | Maatgevende locatie |



Situatiekaart 03, Dijk 9B/11, DP 68 - DP 69 en Dijk 10, DP 1 - DP 2

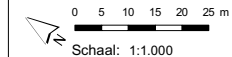
Vastgesteld door het college van hoofdingelanden bij besluit van 8 oktober 2008

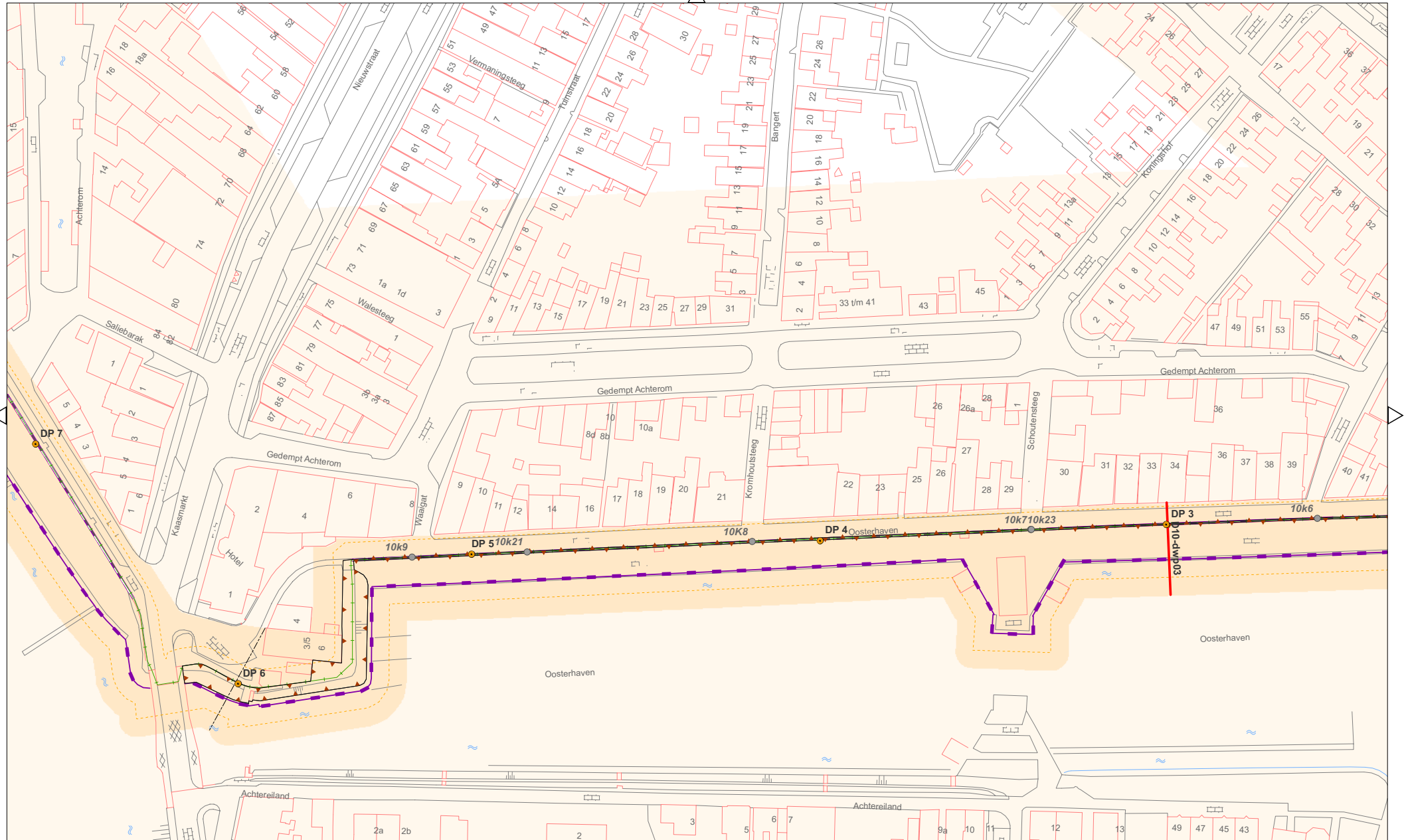
Versie: 1.0

Status: definitief

Registratienummer: 08.24124

Formaat: A3





Legenda (Voor topografie zie algemene legenda)

- | | | | |
|---|------------------|--------------------------|---------------------------|
| ● Dijkpaal | --- Kernzone | --- Overgangsconstructie | ▭ Eigendom HHNK |
| ● Overige referentiepunten | Waterstaatswerk | --- Damwand | ▨ Onderhoudsplicht derden |
| ■ Kunstwerk \ Leiding door de prim.kering met KWnr. | Beschermingszone | --- Kademuur | --- Vakgrens |
| --- Referentielijn | Keerwand | --- Kwelscherm | --- Maatgevende locatie |



Situatiekaart 04, Dijk 10, DP 3 - DP 6


Vastgesteld door het college van hoofdingelanden bij besluit van 8 oktober 2008

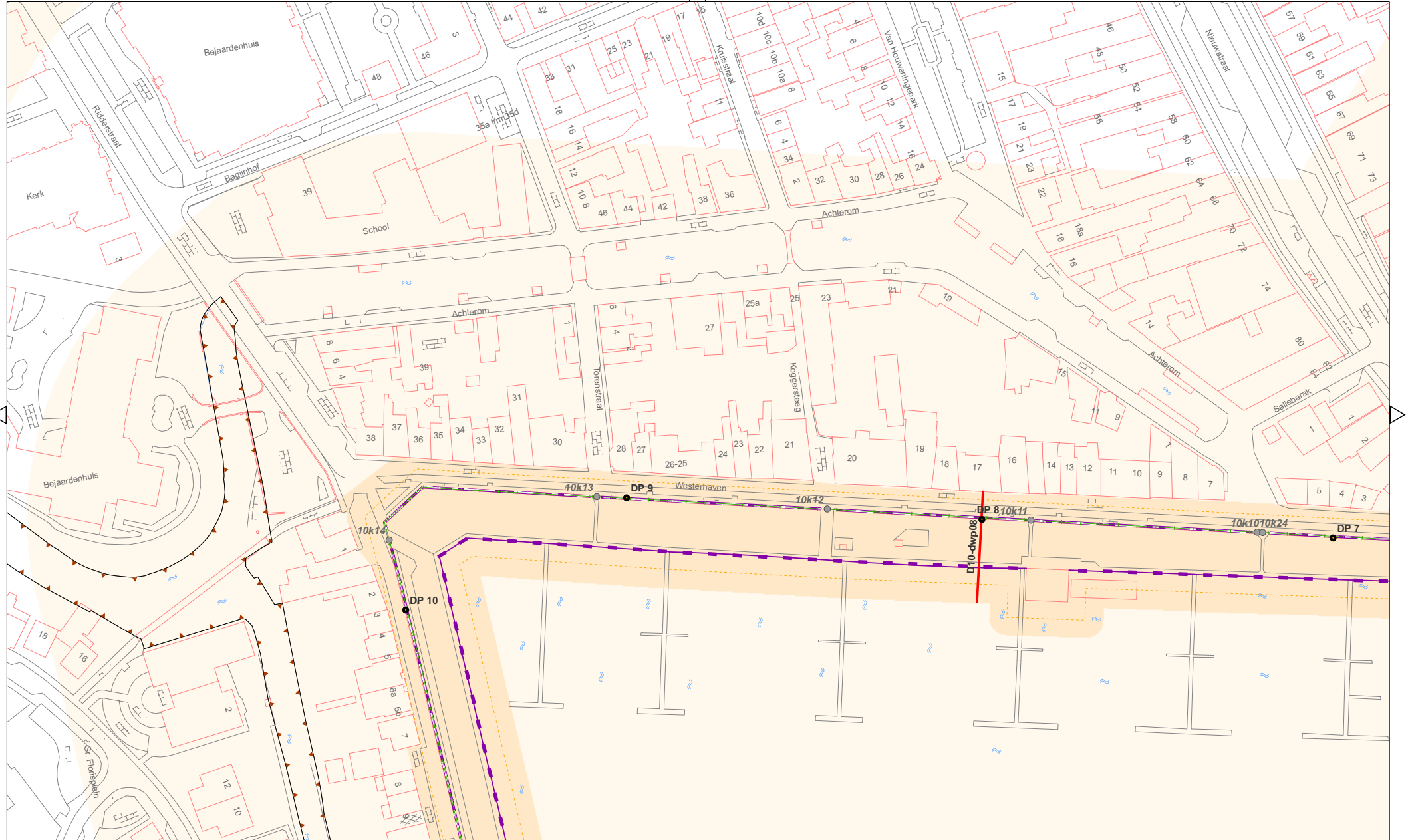
Versie: 1.0

Registratienummer: 08.24124

Status: definitief

Formaat: A3





Legenda (Voor topografie zie algemene legenda)

- | | | | |
|--|--------------------|--------------------------|--|
| ● Dijkpaal | --- Kernzone | --- Overgangsconstructie | ▭ Eigendom HHNK |
| ● Overige referentiepunten | ■ Waterstaatswerk | --- Damwand | ▨ Onderhoudsplicht derden
binnen de eigendomsgrenzen van HHNK |
| ■ Kunstwerk \ Leiding
door de prim.kering met KWnr. | ■ Beschermingszone | --- Kademuur | --- Vakgrens |
| --- Referentielijn | --- Keerwand | --- Kwelscherm | --- Maatgevende locatie |



Situatiekaart 05, Dijk 10, DP 7 - DP 10

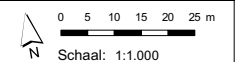
Vastgesteld door het college van hoofdingelanden bij besluit van 8 oktober 2008

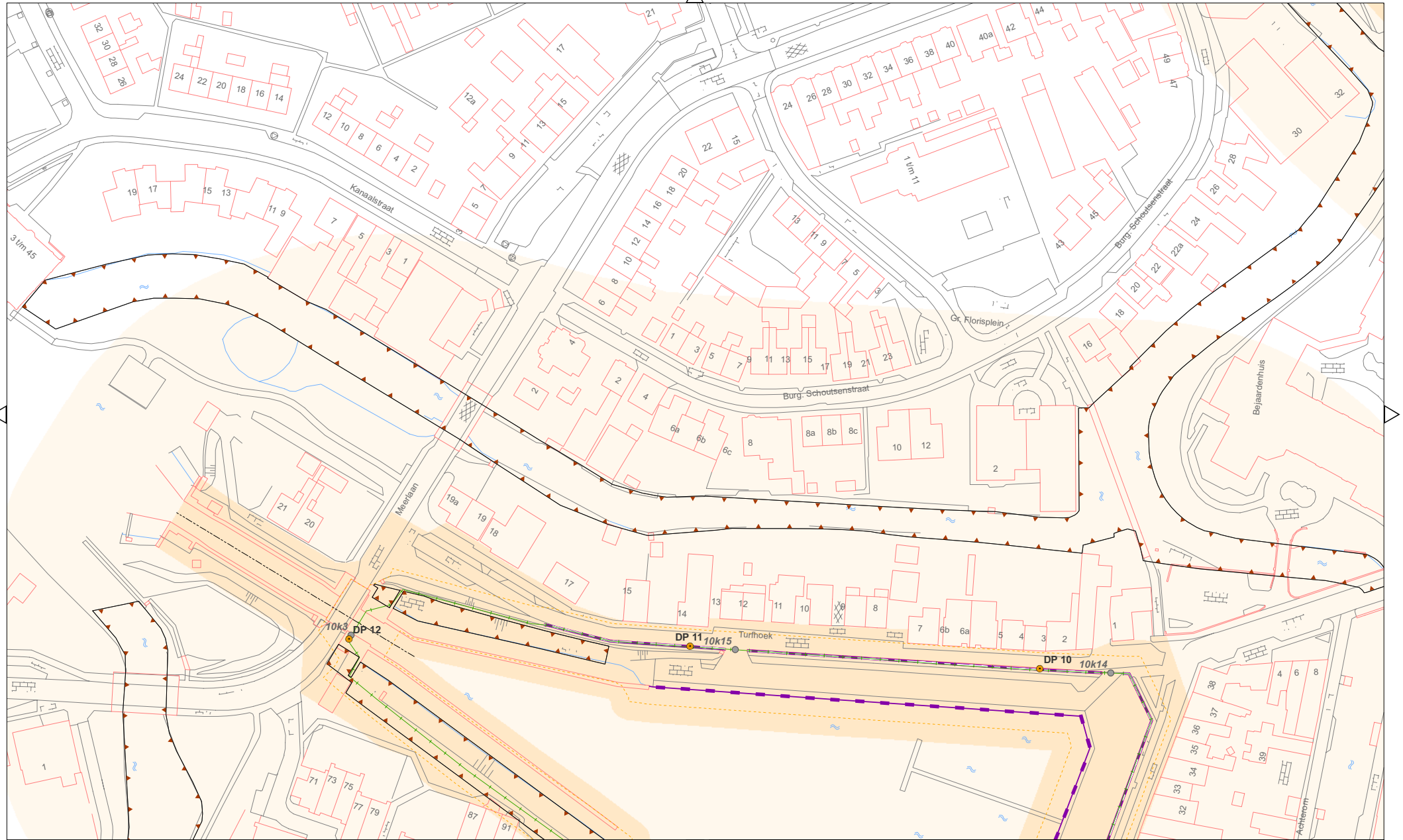
Versie: 1.0

Status: definitief

Registratienummer: 08.24124

Formaat: A3





Legenda (Voor topografie zie algemene legenda)

- | | | | |
|--|--------------------|--------------------------|--|
| ● Dijkpaal | --- Kernzone | --- Overgangsconstructie | ▭ Eigendom HHNK |
| ● Overige referentiepunten | ■ Waterstaatswerk | ■ Damwand | ▨ Onderhoudsplicht derden
binnen de eigendomsgrenzen van HHNK |
| ■ Kunstwerk \ Leiding
door de prim.kering met KWnr. | ■ Beschermingszone | ■ Kademuur | --- Vakgrens |
| --- Referentielijn | ■ Keerwand | ● Kwelscherm | --- Maatgevende locatie |



Situatiekaart 06, Dijk 10, DP 10 - DP 12


Vastgesteld door het college van hoofdingelanden bij besluit van 8 oktober 2008

Versie: 1.0

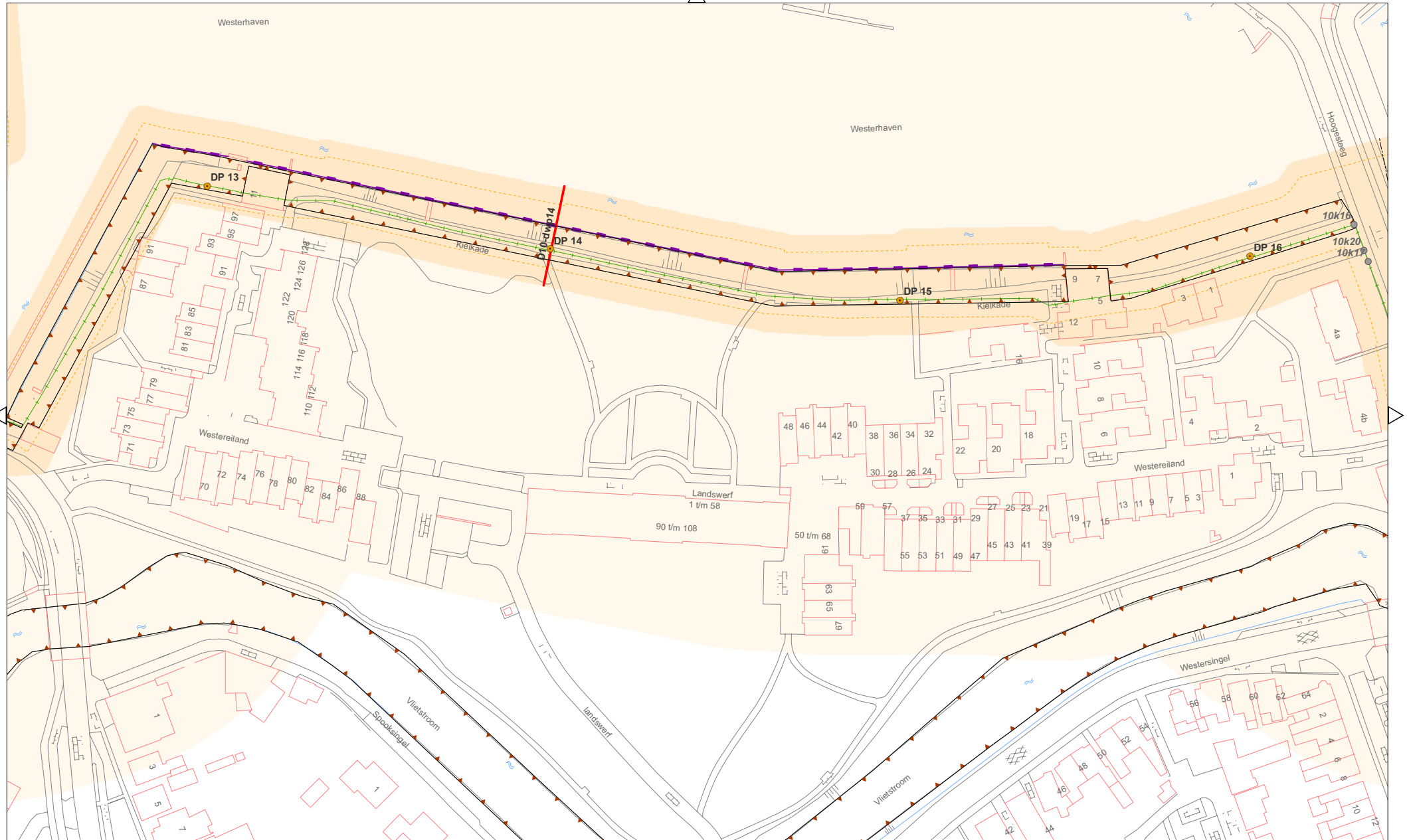
Status: definitief

Registratienummer: 08.24124

Formaat: A3



Schaal: 1:1.000



Legenda (Voor topografie zie algemene legenda)

- | | | | |
|---|------------------|--------------------------|---------------------------|
| ● Dijkpaal | --- Kernzone | --- Overgangsconstructie | ▭ Eigendom HHNK |
| ● Overige referentiepunten | Waterstaatswerk | --- Damwand | ▨ Onderhoudsplicht derden |
| ■ Kunstwerk \ Leiding door de prim.kering met KWnr. | Beschermingszone | --- Kademuur | --- Vakgrens |
| --- Referentielijn | Keerwand | --- Kwelscherm | --- Maatgevende locatie |



Situatiekaart 07, Dijk 10, DP 13 - DP 16

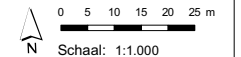
Vastgesteld door het college van hoofdingelanden bij besluit van 8 oktober 2008

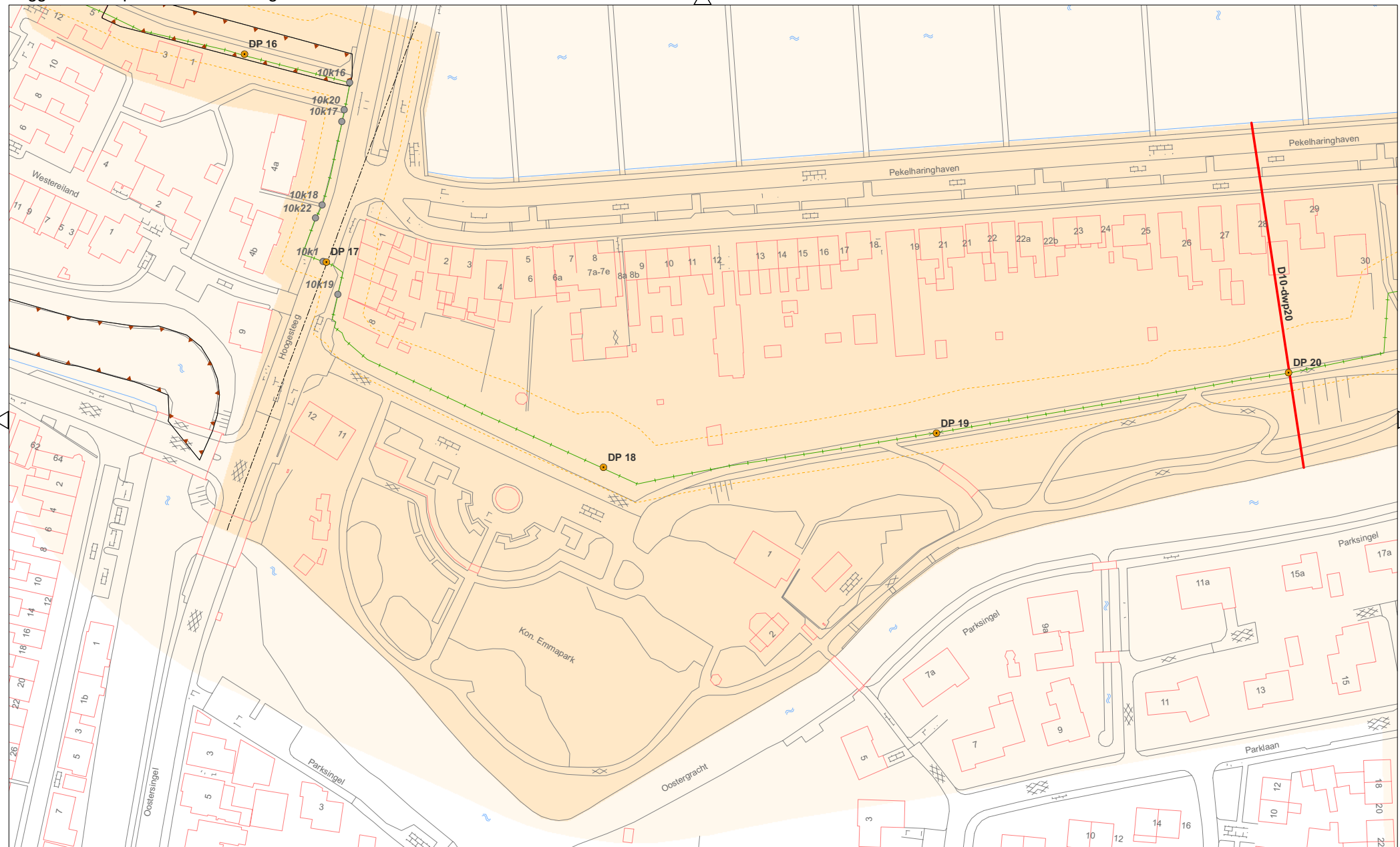
Versie: 1.0

Status: definitief

Registratienummer: 08.24124

Formaat: A3





Legenda (Voor topografie zie algemene legenda)

- | | | | |
|--|--------------------|--------------------------|--|
| ● Dijkpaal | --- Kernzone | --- Overgangsconstructie | ▭ Eigendom HHNK |
| ● Overige referentiepunten | ■ Waterstaatswerk | ■ Damwand | ▨ Onderhoudsplicht derden
binnen de eigendomsgrenzen van HHNK |
| ■ Kunstwerk \ Leiding
door de prim.kering met KWnr. | ■ Beschermingszone | ■ Kademuur | --- Vakgrens |
| --- Referentielijn | ■ Keerwand | ■ Kwelscherm | — Maatgevende locatie |



Situatiekaart 08, Dijk 10, DP 17 - DP 20

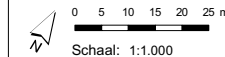
Vastgesteld door het college van hoofdingelanden bij besluit van 8 oktober 2008

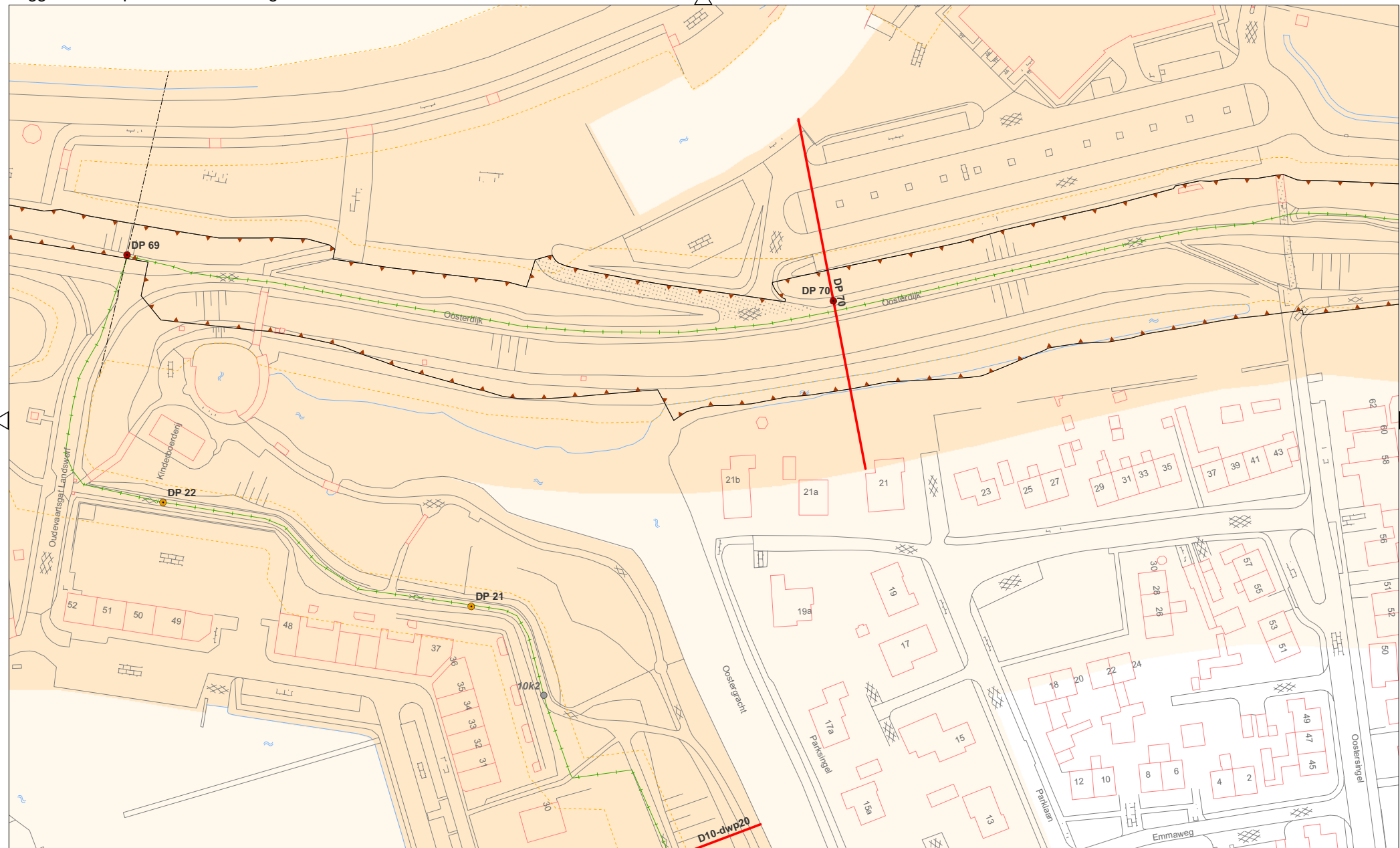
Versie: 1.0

Status: definitief

Registratienummer: 08.24124

Formaat: A3





Legenda (Voor topografie zie algemene legenda)

- | | | | |
|--|--------------------|--------------------------|---------------------------|
| ● Dijkpaal | --- Kernzone | --- Overgangsconstructie | ▭ Eigendom HHNK |
| ● Overige referentiepunten | ■ Waterstaatswerk | --- Damwand | ▨ Onderhoudsplicht derden |
| ■ Kunstwerk \ Leiding door de prim.kering met K'Wnr. | ■ Beschermingszone | --- Kademuur | --- Vakgrens |
| --- Referentielijn | --- Keerwand | --- Kwelscherm | --- Maatgevende locatie |



Situatiekaart 09, Dijk 10, DP 21 - DP 22 en Dijk 11, DP 69 - DP 70

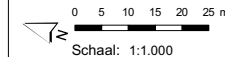
Vastgesteld door het college van hoofdingelanden bij besluit van 8 oktober 2008

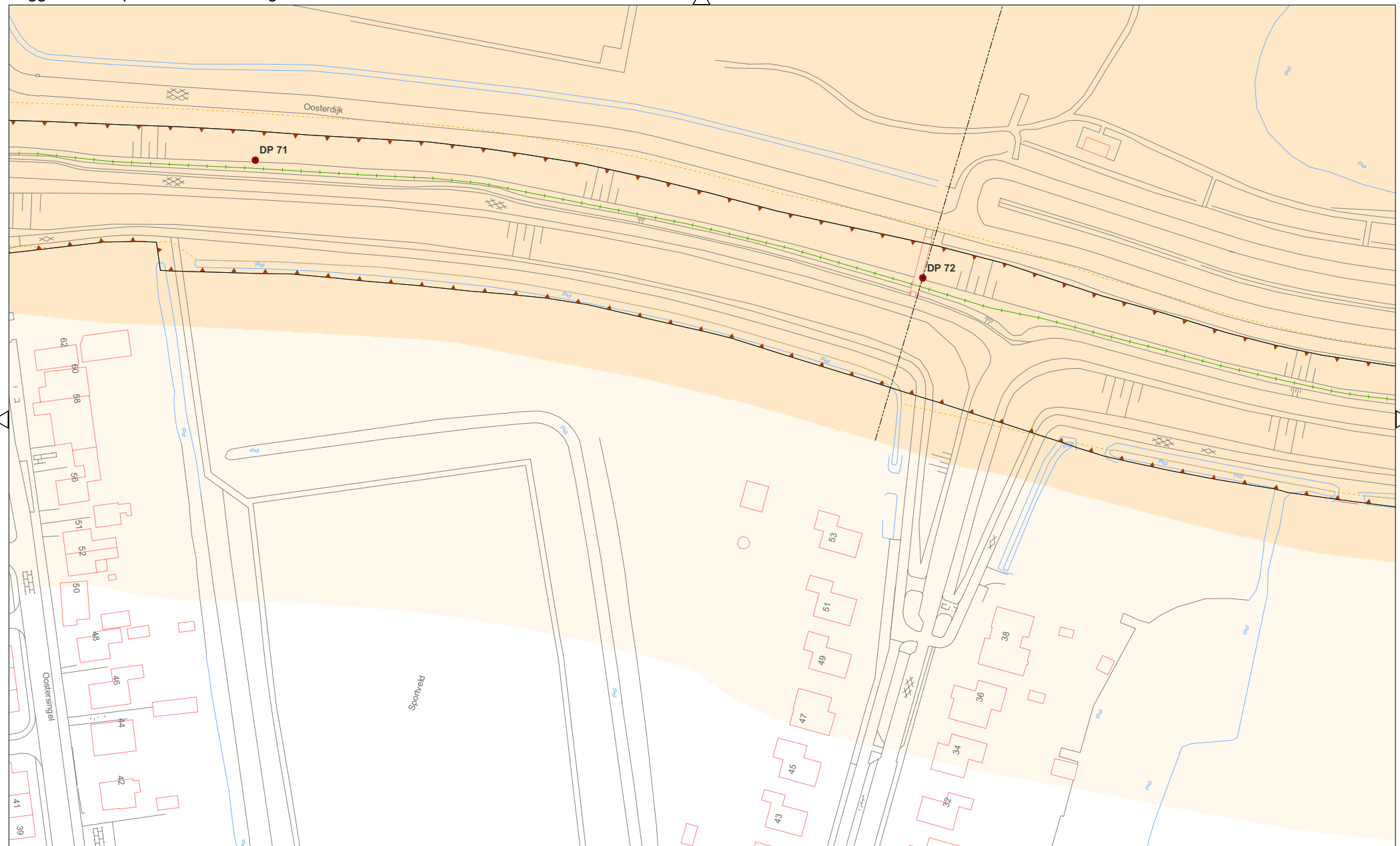
Versie: 1.0

Status: definitief

Registratienummer: 08.24124

Formaat: A3





Legenda (Voor topografie zie algemene legenda)

- | | | | |
|--|--------------------|--------------------------|--|
| ● Dijkpaal | --- Kernzone | --- Overgangskonstructie | ▭ Eigendom HHNK |
| ● Overige referentiepunten | ■ Waterstaatswerk | ■ Damwand | ⋯ Onderhoudsplicht derden
binnen de eigendomsgrenzen van HHNK |
| ■ Kunstwerk \ Leiding
door de prim.kering met KWnr. | ■ Beschermingszone | ■ Kademuur | - - - Vakgrens |
| --- Referentielijn | ■ Keerwand | ■ Kwelscherm | — Maatgevende locatie |



Situatiekaart 10a, Dijk 11, DP 71 - DP 72

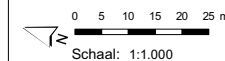
Vastgesteld door het college van hoofdingelanden bij besluit van 8 oktober 2008

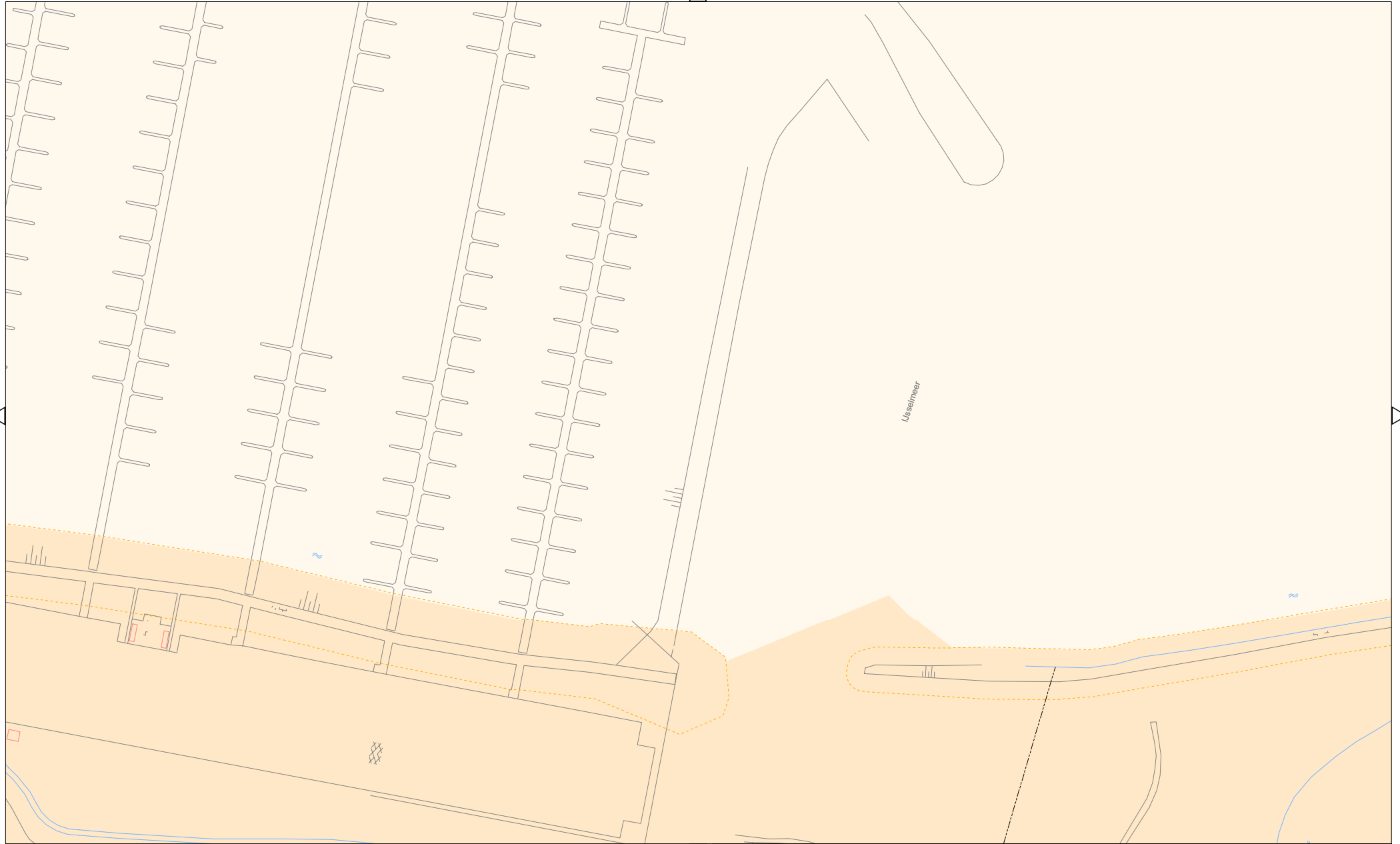
Versie: 1.0

Status: definitief

Registratienummer: 08.24124

Formaat: A3





Legenda (Voor topografie zie algemene legenda)

- | | | | |
|--|-----------------|--------------------------|--|
| ● Dijkpaal | - - - Kernzone | --- Overgangsconstructie | ▭ Eigendom HHNK |
| ○ Overige referentiepunten | Waterstaatswerk | ▬ Damwand | ⋯ Onderhoudsplicht derden
binnen de eigendomsgrenzen van HHNK |
| ■ Kunstwerk \ Leiding
door de prim.kering met KWnr. | Bescheringszone | ▬ Kademuur | - - - Vakgrens |
| — Referentielijn | Keerwand | — Kwelscherm | — Maatgevende locatie |



Situatiekaart 10b, Dijk 11, DP 71 - DP 72

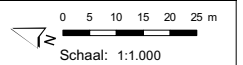
Vastgesteld door het college van hoofdingelanden bij besluit van 8 oktober 2008

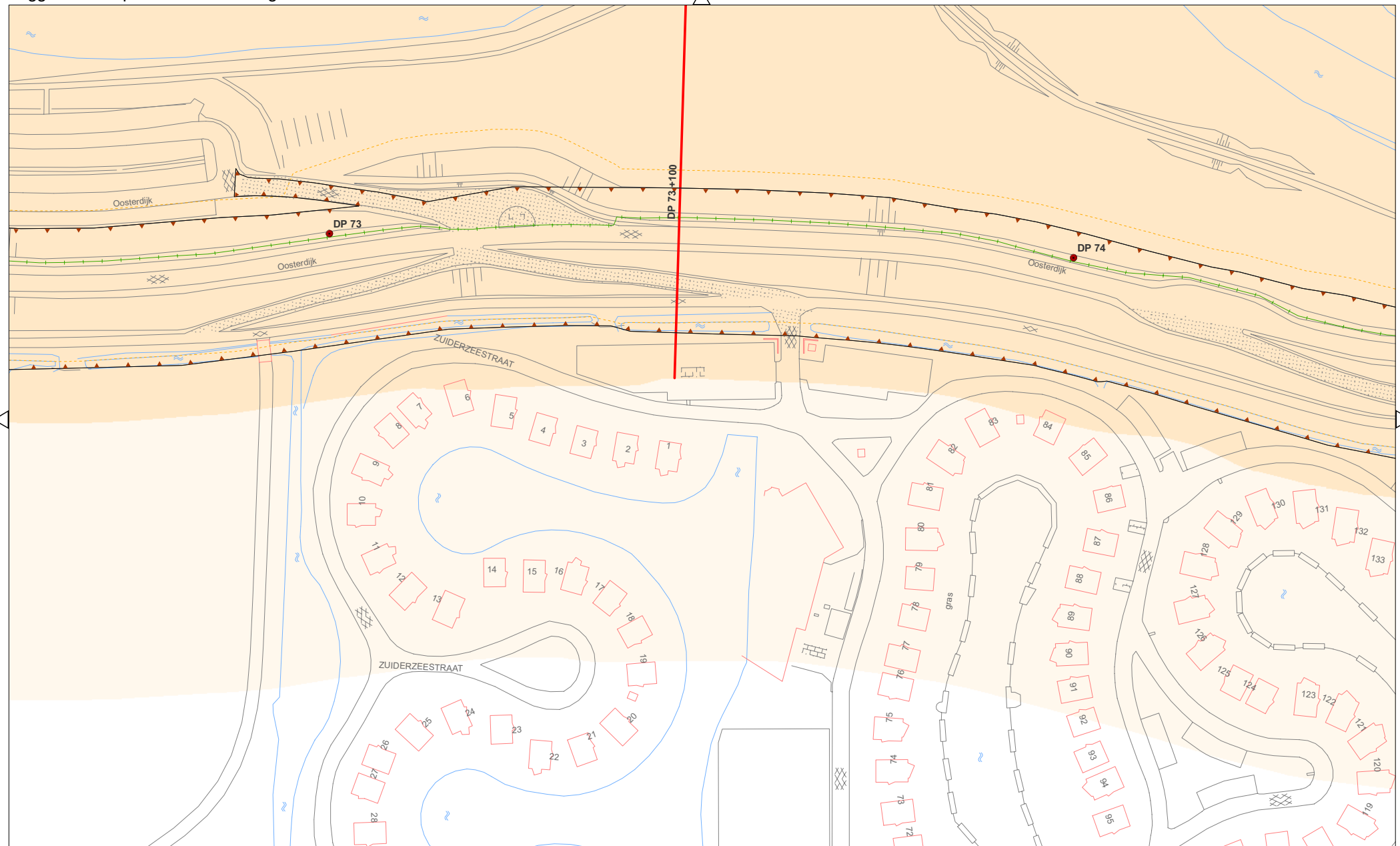
Versie: 1.0

Status: definitief

Registratienummer: 08.24124

Formaat: A3





Legenda (Voor topografie zie algemene legenda)

- | | | | |
|--|--------------------|--------------------------|--|
| ● Dijkpaal | --- Kernzone | --- Overgangsconstructie | ▭ Eigendom HHNK |
| ● Overige referentiepunten | ■ Waterstaatswerk | ■ Damwand | ▨ Onderhoudsplicht derden
binnen de eigendomsgrenzen van HHNK |
| ■ Kunstwerk \ Leiding
door de prim.kering met KWnr. | ■ Beschermingszone | ■ Kademuur | --- Vakgrens |
| --- Referentielijn | ■ Keerwand | ■ Kwelscherm | ■ Maatgevende locatie |



Situatiekaart 11a, Dijk 11, DP 73 - DP 74

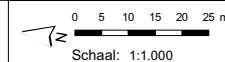
Vastgesteld door het college van hoofdingelanden bij besluit van 8 oktober 2008

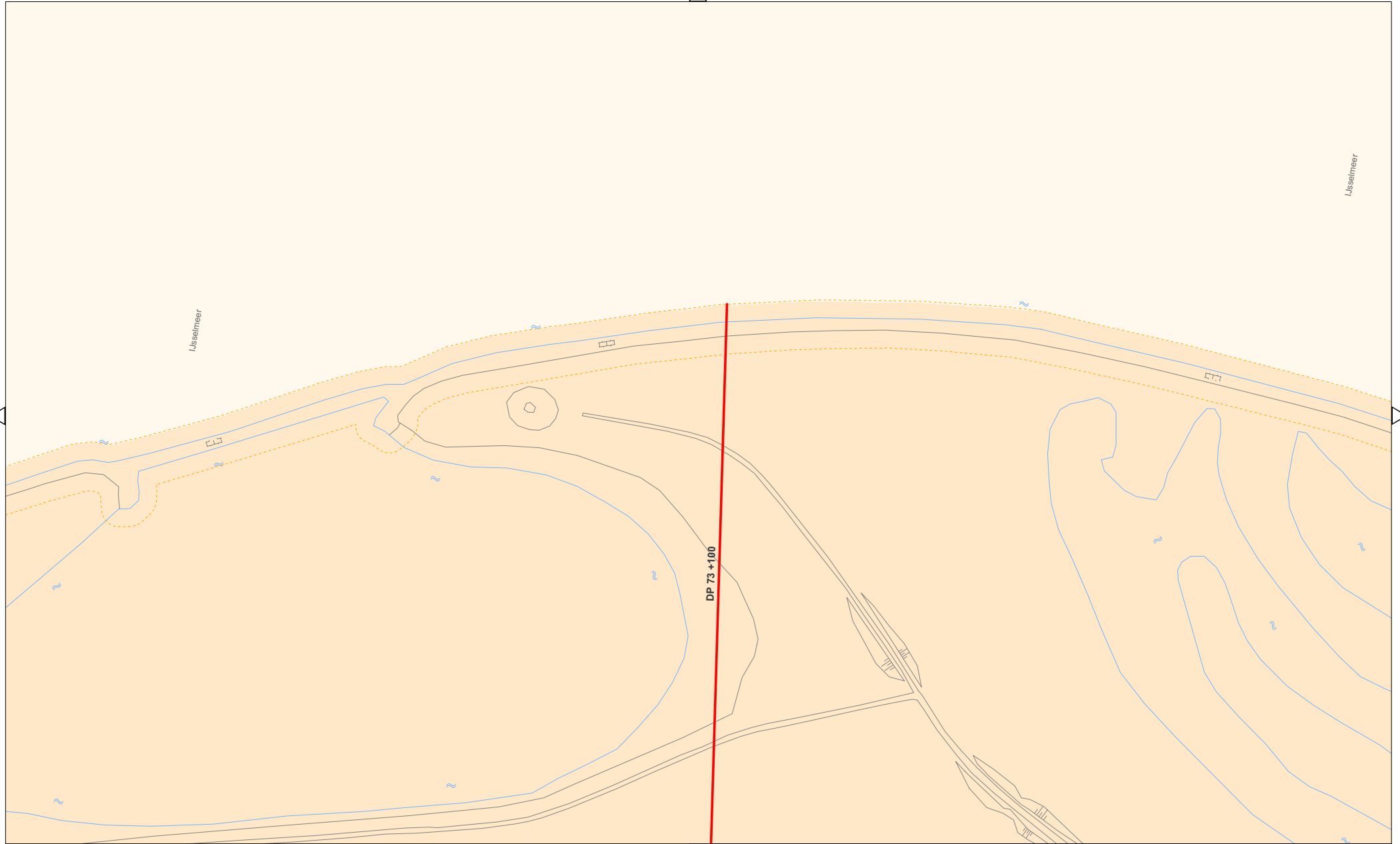
Versie: 1.0

Status: definitief

Registratienummer: 08.24124

Formaat: A3





Legenda (Voor topografie zie algemene legenda)

- | | | | |
|--|------------------|--------------------------|--|
| ● Dijkpaal | - - - - Kernzone | --- Overgangsconstructie | ▭ Eigendom HHNK |
| ○ Overige referentiepunten | Waterstaatswerk | ▬ Damwand | ⋯ Onderhoudsplicht derden
binnen de eigendomsgrenzen van HHNK |
| ■ Kunstwerk \ Leiding
door de prim.kering met KWnr. | Bescheringszone | ▬ Kademuur | - - - Vakgrens |
| — Referentielijn | Keerwand | ◆ Kwelscherm | — Maatgevende locatie |



Situatiekaart 11b, Dijk 11, DP 73 - DP 74

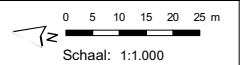
Vastgesteld door het college van hoofdingelanden bij besluit van 8 oktober 2008

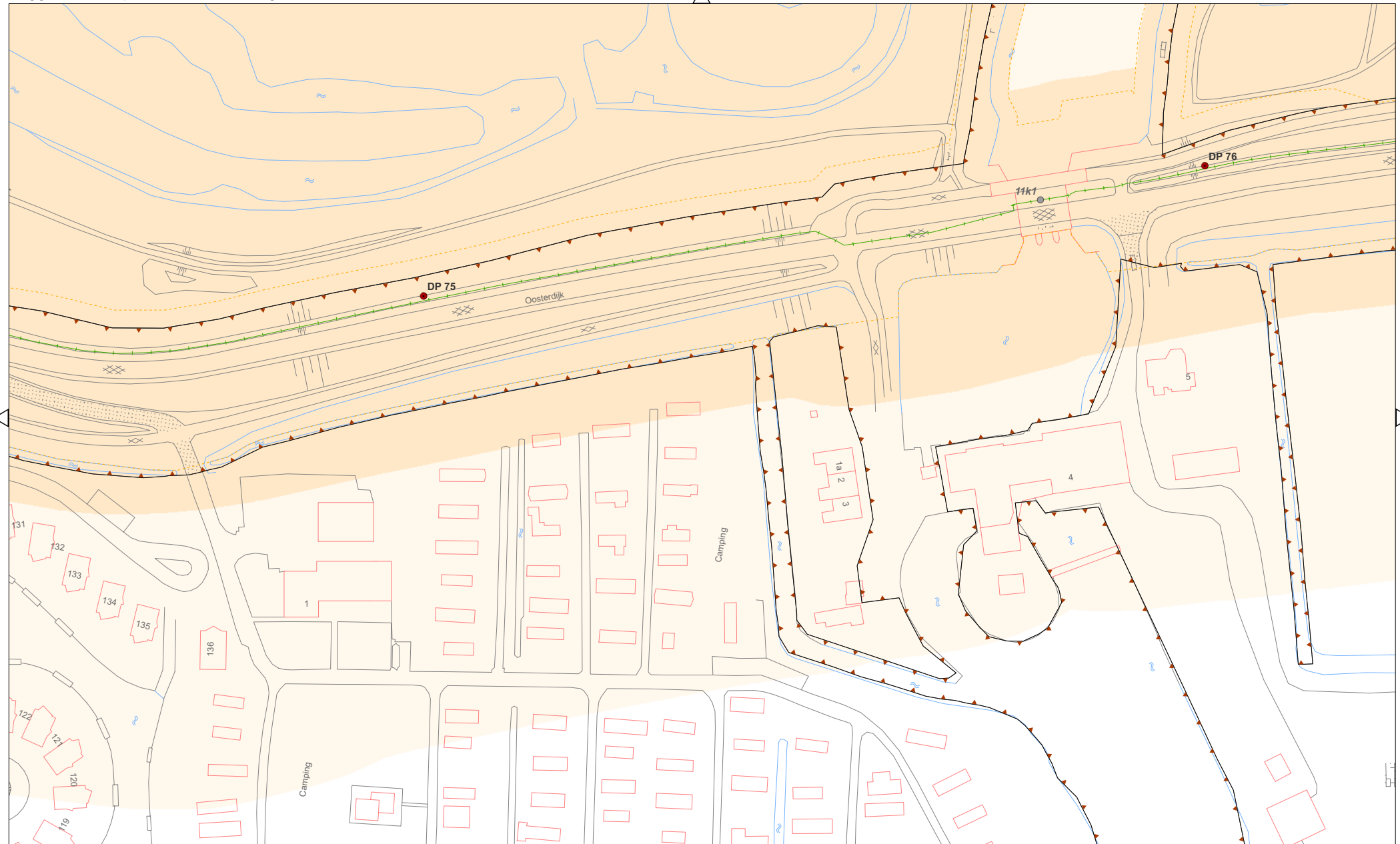
Versie: 1.0

Status: definitief

Registratienummer: 08.24124

Formaat: A3





Legenda (Voor topografie zie algemene legenda)

- | | | | |
|--|-----------------|----------------------|--|
| Dijkpaal | Kernzone | Overgangsconstructie | Eigendom HHNK |
| Overige referentiepunten | Waterstaatswerk | Damwand | Onderhoudsplicht derden
binnen de eigendomsgrzen van HHNK |
| Kunstwerk \ Leiding
door de prim.kering met KWnr. | Bescheringszone | Kademuur | Vakgrens |
| Referentielijn | Keerwand | Kwelscherm | Maatgevende locatie |



Situatiekaart 12, Dijk 11, DP 75 - DP 76

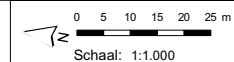
Vastgesteld door het college van hoofdingelanden bij besluit van 8 oktober 2008

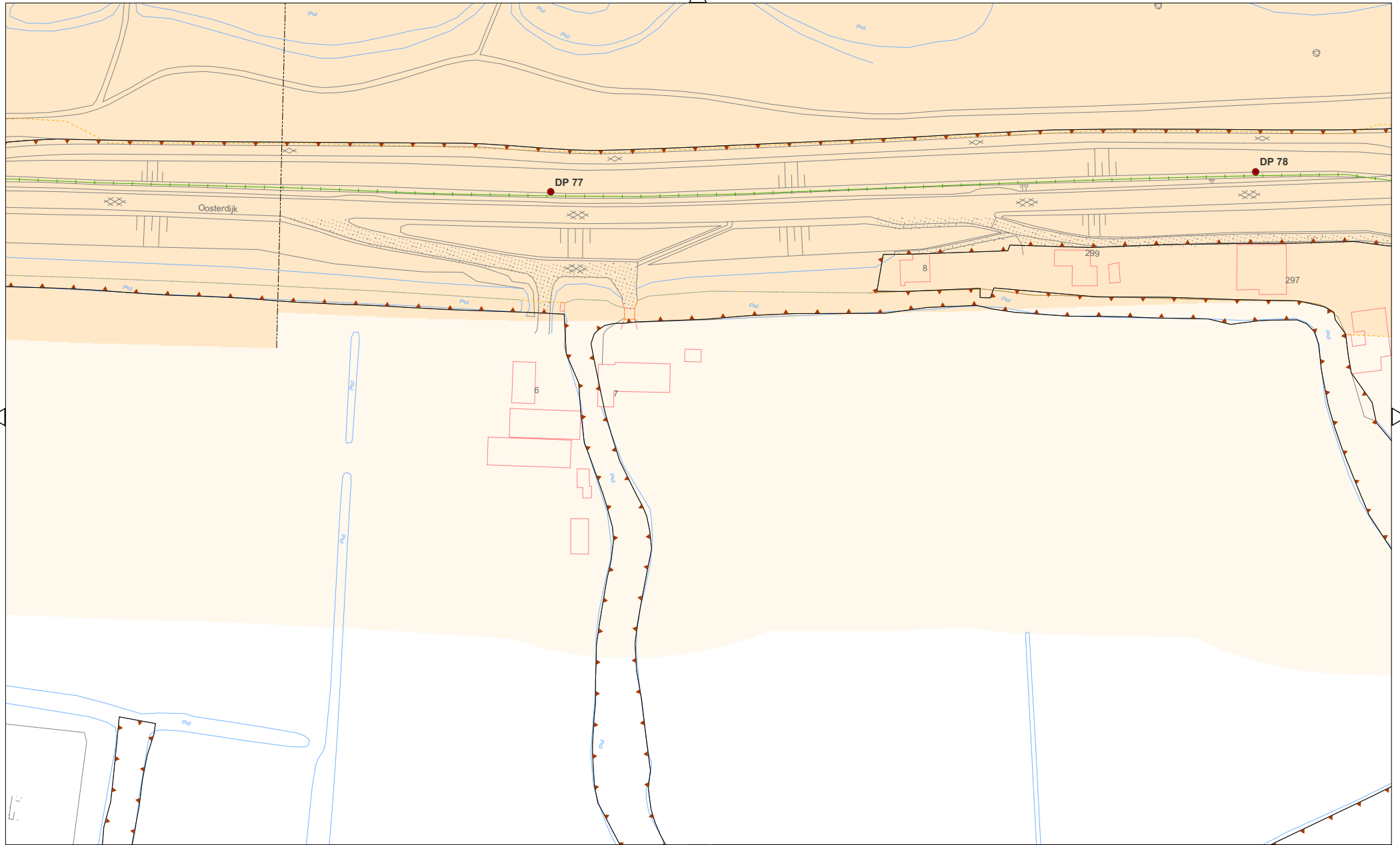
Versie: 1.0

Registratienummer: 08.24124

Status: definitief

Formaat: A3





Legenda (Voor topografie zie algemene legenda)

- | | | | |
|--|------------------|----------------------|--|
| Dijkpaal | Kernzone | Overgangsconstructie | Eigendom HHNK |
| Overige referentiepunten | Waterstaatswerk | Damwand | Onderhoudsplicht derden
binnen de eigendomsgrenzen van HHNK |
| Kunstwerk \ Leiding
door de prim.kering met KWnr. | Beschermingszone | Kademuur | Vakgrens |
| Referentielijn | Keerwand | Kwelscherm | Maatgevende locatie |



Situatiekaart 13a, Dijk 11, DP 77 - DP 78

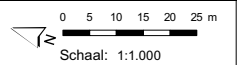
Vastgesteld door het college van hoofdingelanden bij besluit van 8 oktober 2008

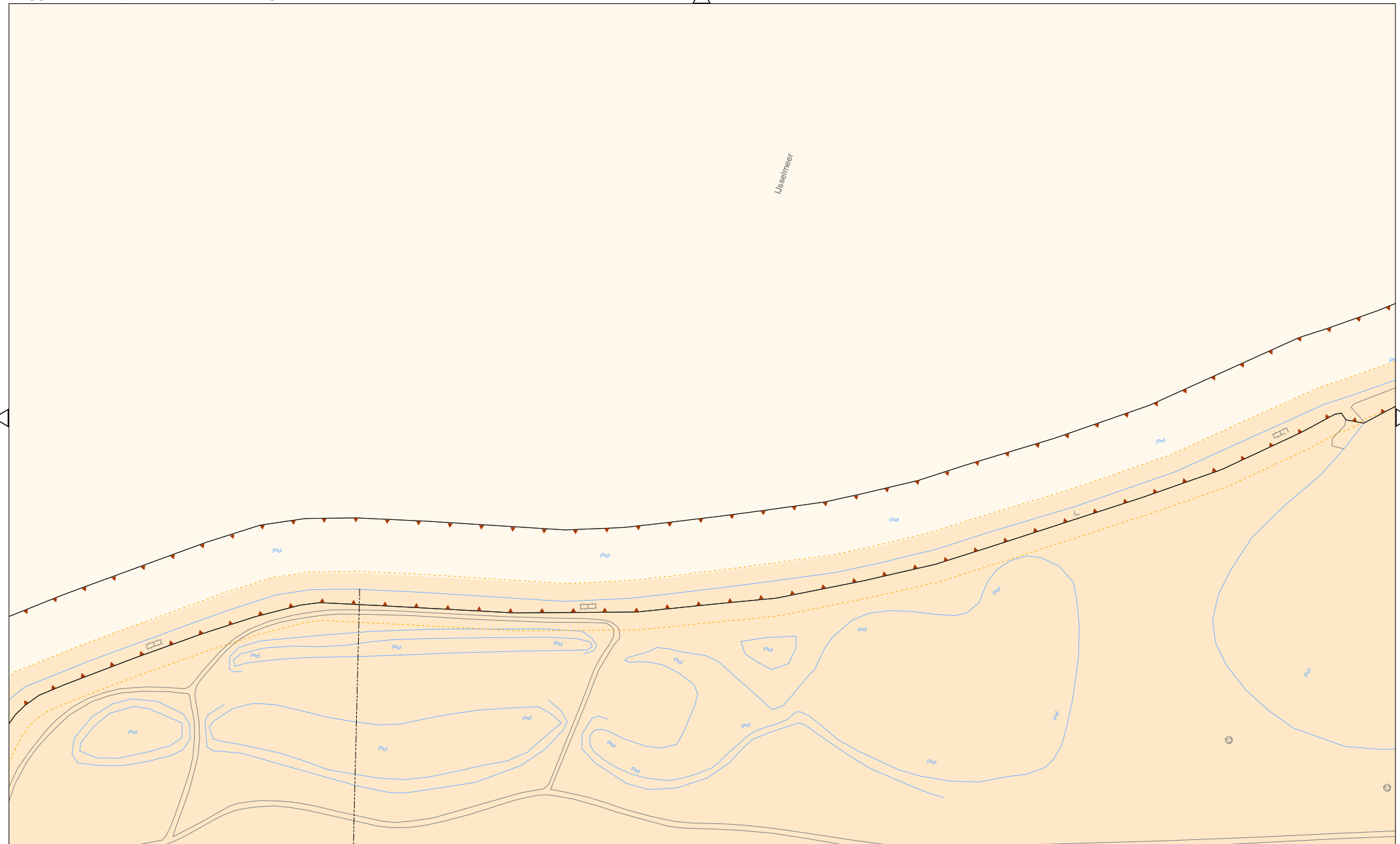
Versie: 1.0

Status: definitief

Registratienummer: 08.24124

Formaat: A3





Legenda (Voor topografie zie algemene legenda)

- | | | | |
|--|------------------|--------------------------|--|
| ● Dijkpaal | --- Kernzone | --- Overgangsconstructie | ▨ Eigendom HHNK |
| ● Overige referentiepunten | Waterstaatswerk | --- Damwand | ⋯ Onderhoudsplicht derden
binnen de eigendomsgrenzen van HHNK |
| ■ Kunstwerk \ Leiding
door de prim.kering met KWnr. | Beschermingszone | --- Kademuur | --- Vakgrens |
| --- Referentielijn | Keerwand | --- Kwelscherm | --- Maatgevende locatie |



Situatiekaart 13b, Dijk 11, DP 77 - DP 78

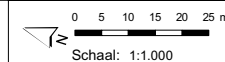
Vastgesteld door het college van hoofdingelanden bij besluit van 8 oktober 2008

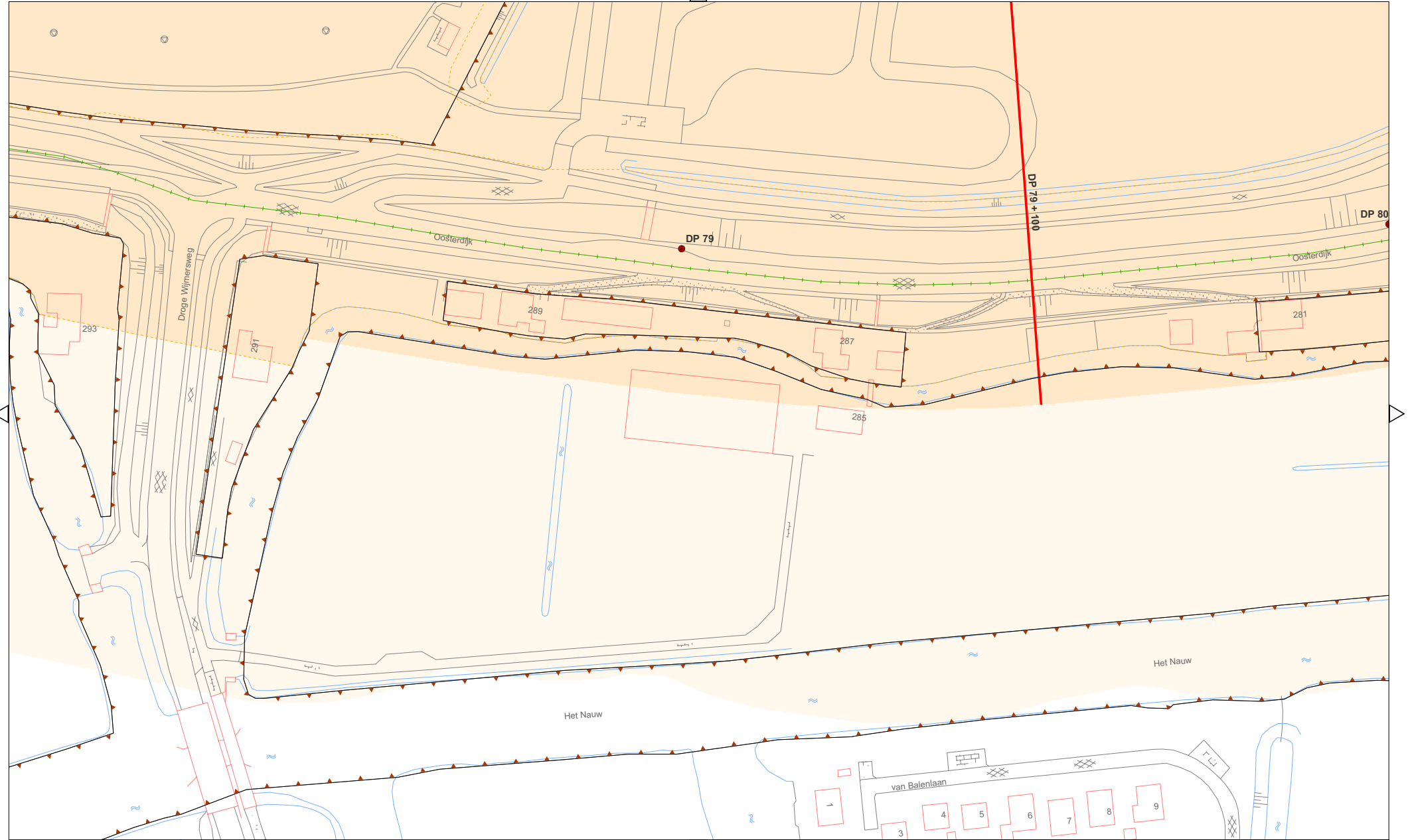
Versie: 1.0

Status: definitief

Registratienummer: 08.24124

Formaat: A3





Legenda (Voor topografie zie algemene legenda)

- | | | | |
|---|--------------------|--------------------------|---------------------------|
| ● Dijkpaal | --- Kernzone | --- Overgangsconstructie | ▭ Eigendom HHNK |
| ● Overige referentiepunten | ■ Waterstaatswerk | --- Damwand | ▨ Onderhoudsplicht derden |
| ■ Kunstwerk \ Leiding door de prim.kering met KWnr. | ■ Beschermingszone | --- Kademuur | ▨ Vakgrens |
| --- Referentielijn | --- Keerwand | --- Kwelscherm | --- Maatgevende locatie |



Situatiekaart 14a, Dijk 11, DP 79 - DP 80

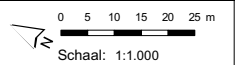
Vastgesteld door het college van hoofdingelanden bij besluit van 8 oktober 2008

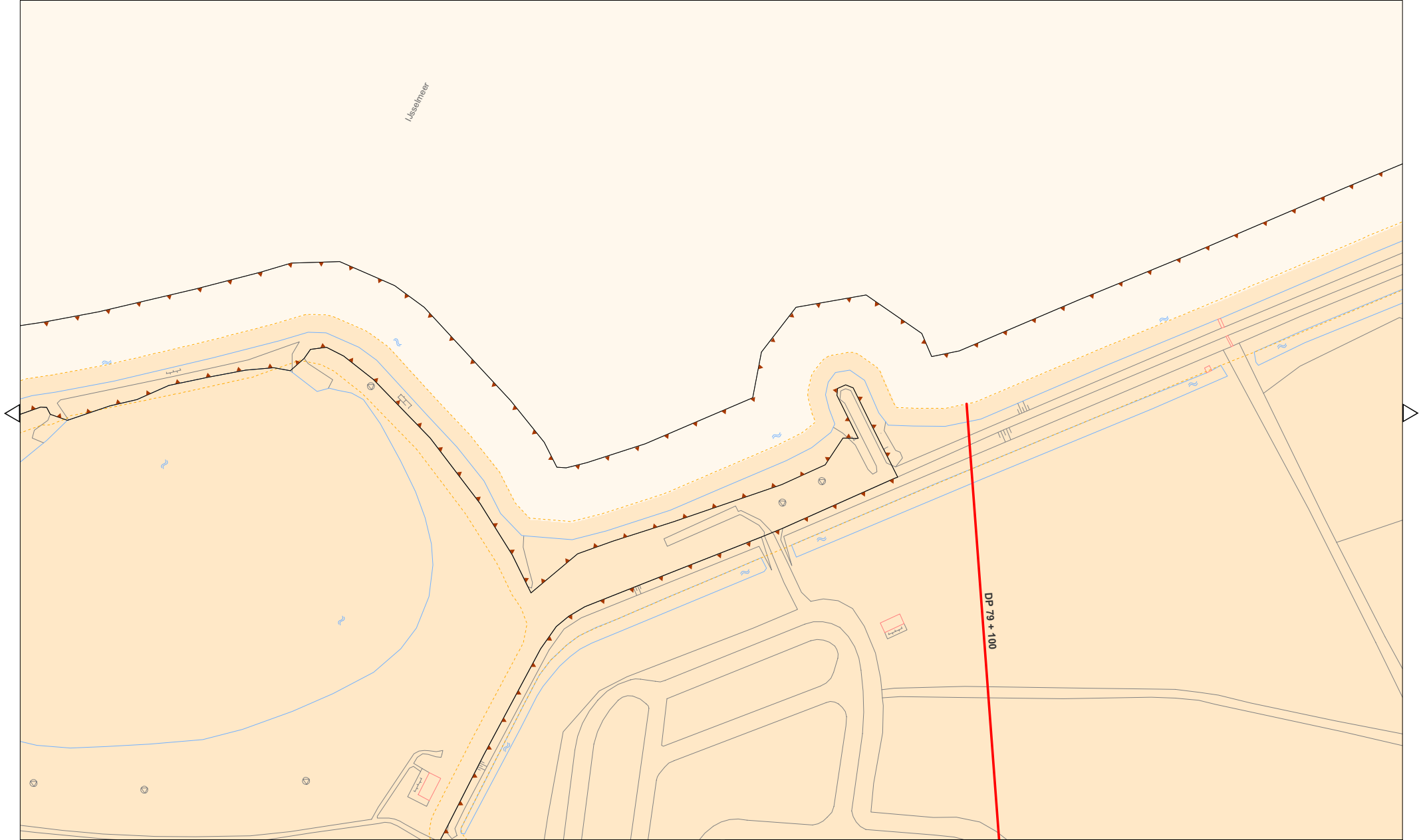
Versie: 1.0

Status: definitief

Registratienummer: 08.24124

Formaat: A3





Legenda (Voor topografie zie algemene legenda)

- | | | | |
|--|------------------|--------------------------|--|
| ● Dijkpaal | - - - - Kernzone | --- Overgangsconstructie | ▭ Eigendom HHNK |
| ○ Overige referentiepunten | Waterstaatswerk | ▬ Damwand | ⋯ Onderhoudsplicht derden
binnen de eigendomsgrenzen van HHNK |
| ■ Kunstwerk \ Leiding
door de prim.kering met KWnr. | Beschermingszone | ▬ Kademuur | - - - Vakgrens |
| — Referentielijn | Keerwand | ◆ Kwelscherm | — Maatgevende locatie |



Situatiekaart 14b, Dijk 11, DP 79 - DP 80

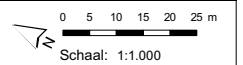
Vastgesteld door het college van hoofdingelanden bij besluit van 8 oktober 2008

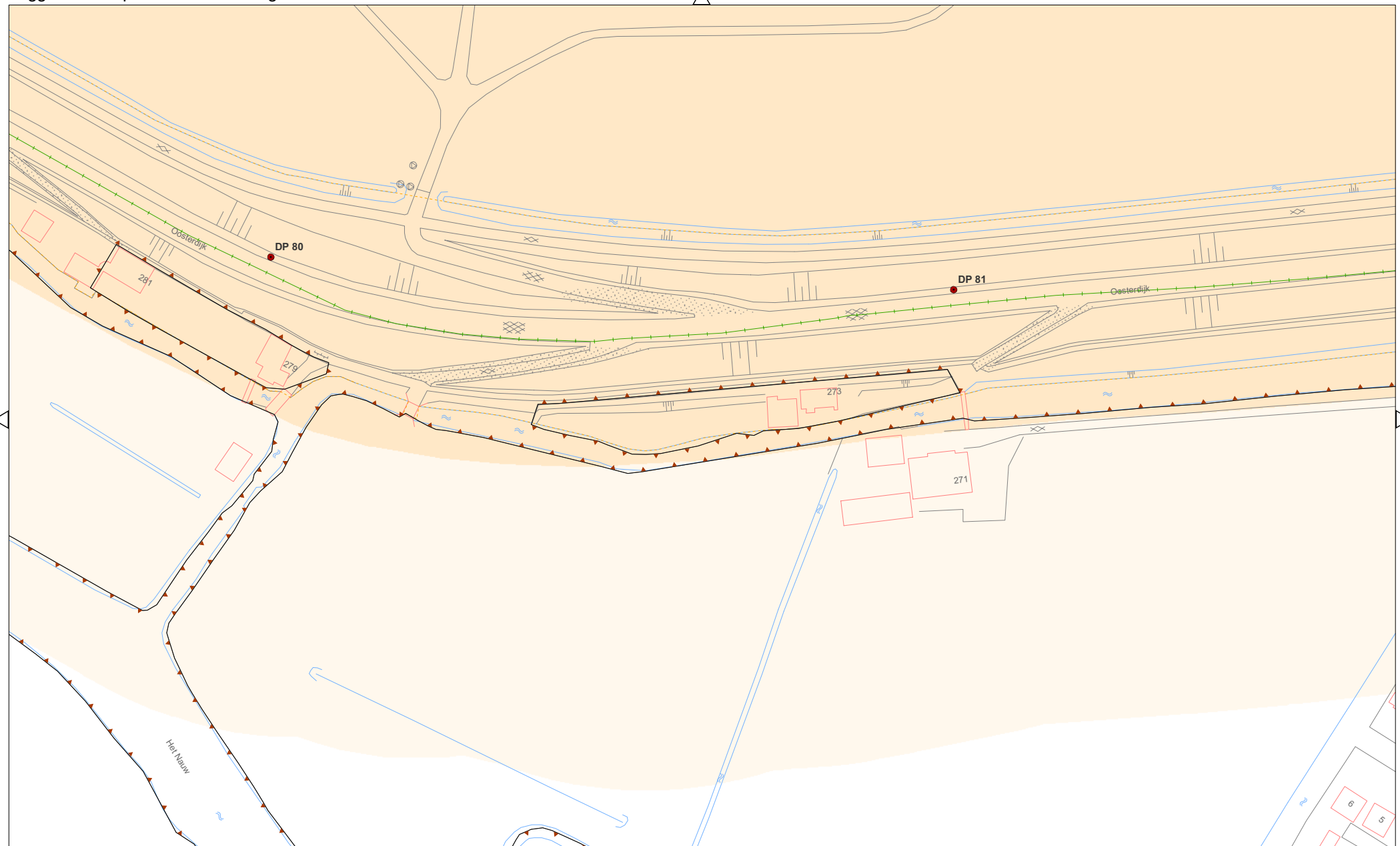
Versie: 1.0

Status: definitief

Registratienummer: 08.24124

Formaat: A3





Legenda (Voor topografie zie algemene legenda)

- | | | | |
|--|--------------------|--------------------------|--|
| ● Dijkpaal | --- Kernzone | --- Overgangsconstructie | ▭ Eigendom HHNK |
| ● Overige referentiepunten | ■ Waterstaatswerk | ■ Damwand | ▨ Onderhoudsplicht derden
binnen de eigendomsgrenzen van HHNK |
| ■ Kunstwerk \ Leiding
door de prim.kering met KWnr. | ■ Beschermingszone | ■ Kademuur | --- Vakgrens |
| --- Referentielijn | ■ Keerwand | ■ Kwelscherm | — Maatgevende locatie |



Situatiekaart 15, Dijk 11, DP 80 - DP 81

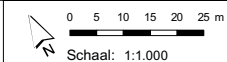
Vastgesteld door het college van hoofdingelanden bij besluit van 8 oktober 2008

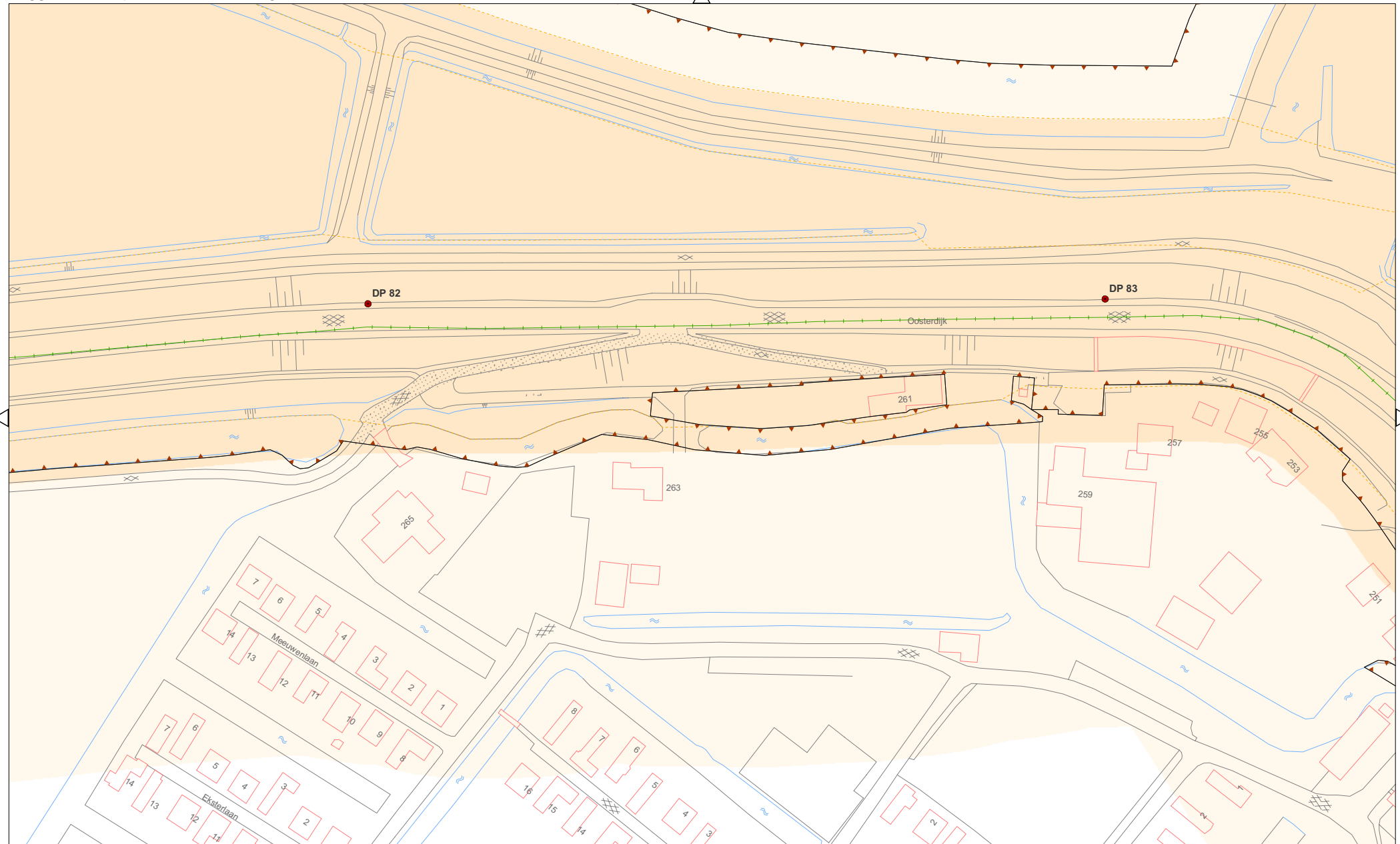
Versie: 1.0

Status: definitief

Registratienummer: 08.24124

Formaat: A3





Legenda (Voor topografie zie algemene legenda)

- | | | | |
|--|--------------------|--------------------------|--|
| ● Dijkpaal | --- Kernzone | --- Overgangsconstructie | ▭ Eigendom HHNK |
| ○ Overige referentiepunten | ■ Waterstaatswerk | ■ Damwand | ▨ Onderhoudsplicht derden
binnen de eigendomsgrenzen van HHNK |
| ■ Kunstwerk \ Leiding
door de prim.kering met KWnr. | ■ Beschermingszone | ■ Kademuur | --- Vakgrens |
| --- Referentielijn | ■ Keerwand | ■ Kwelscherm | — Maatgevende locatie |



Situatiekaart 16, Dijk 11, DP 82 - DP 83

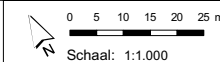
Vastgesteld door het college van hoofdingelanden bij besluit van 8 oktober 2008

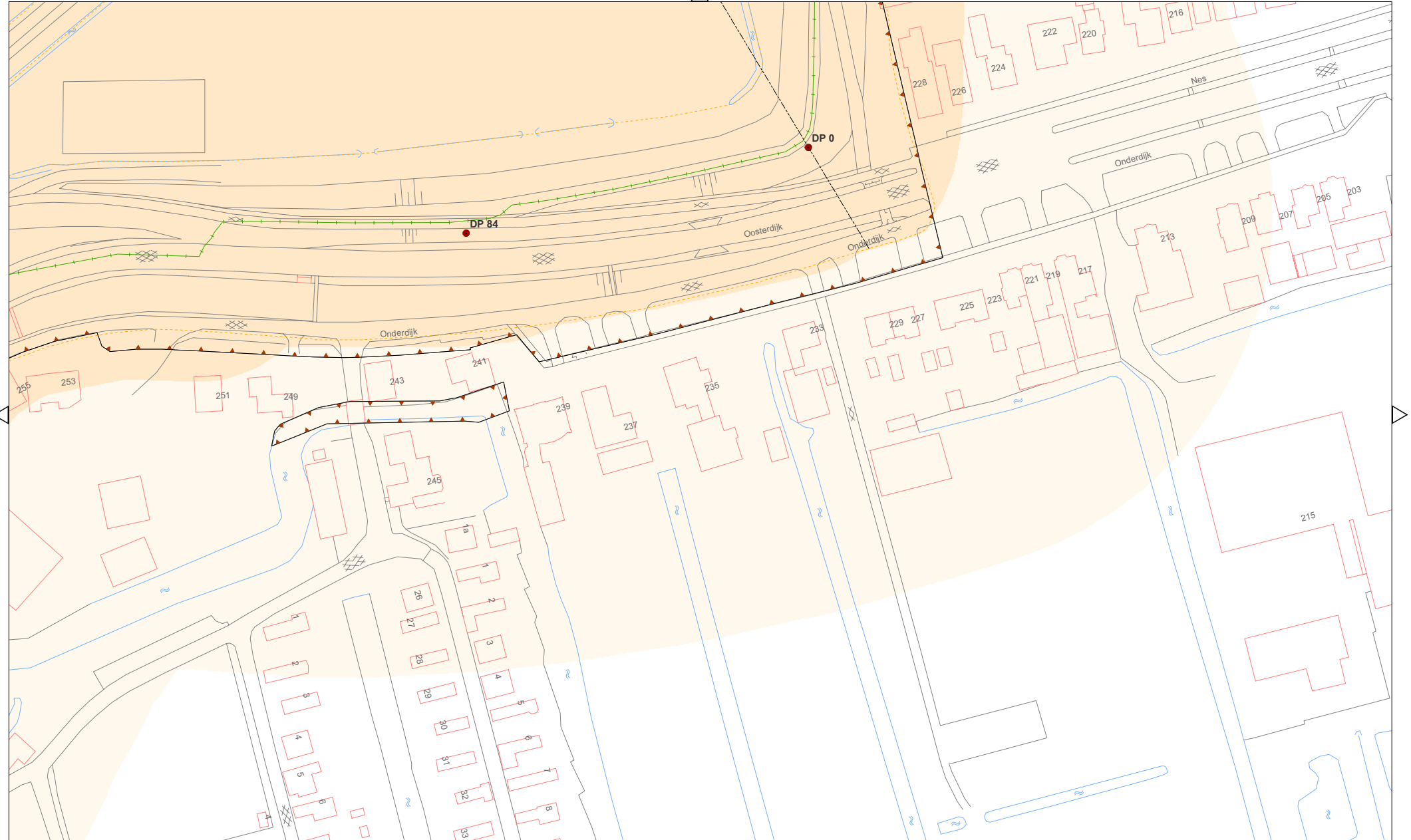
Versie: 1.0

Status: definitief

Registratienummer: 08.24124

Formaat: A3





Legenda (Voor topografie zie algemene legenda)

- | | | | |
|--|--------------------|--------------------------|--|
| ● Dijkpaal | --- Kernzone | --- Overgangsconstructie | ▭ Eigendom HHNK |
| ● Overige referentiepunten | ■ Waterstaatswerk | --- Damwand | ▨ Onderhoudsplicht derden
binnen de eigendomsgrenzen van HHNK |
| ■ Kunstwerk \ Leiding
door de prim.kering met KWnr. | ■ Beschermingszone | --- Kademuur | --- Vakgrens |
| --- Referentielijn | --- Keerwand | --- Kwelscherm | --- Maatgevende locatie |



Situatiekaart 17a, Dijk 11, DP 84 - DP 0

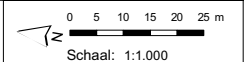
Vastgesteld door het college van hoofdingelanden bij besluit van 8 oktober 2008

Versie: 1.0

Status: definitief

Registratienummer: 08.24124

Formaat: A3





Legenda (Voor topografie zie algemene legenda)

- | | | | |
|--|--------------------|--------------------------|--|
| ● Dijkpaal | --- Kernzone | --- Overgangsconstructie | ▭ Eigendom HHNK |
| ○ Overige referentiepunten | ■ Waterstaatswerk | ■ Damwand | ⋯ Onderhoudsplicht derden
binnen de eigendomsgrenzen van HHNK |
| ■ Kunstwerk \ Leiding
door de prim.kering met KWnr. | ■ Beschermingszone | ■ Kademuur | --- Vakgrens |
| --- Referentielijn | ■ Keerwand | ■ Kwelscherm | — Maatgevende locatie |



Situatiekaart 17b, Dijk 11, DP 84 - DP 0

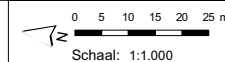
Vastgesteld door het college van hoofdingelanden bij besluit van 8 oktober 2008

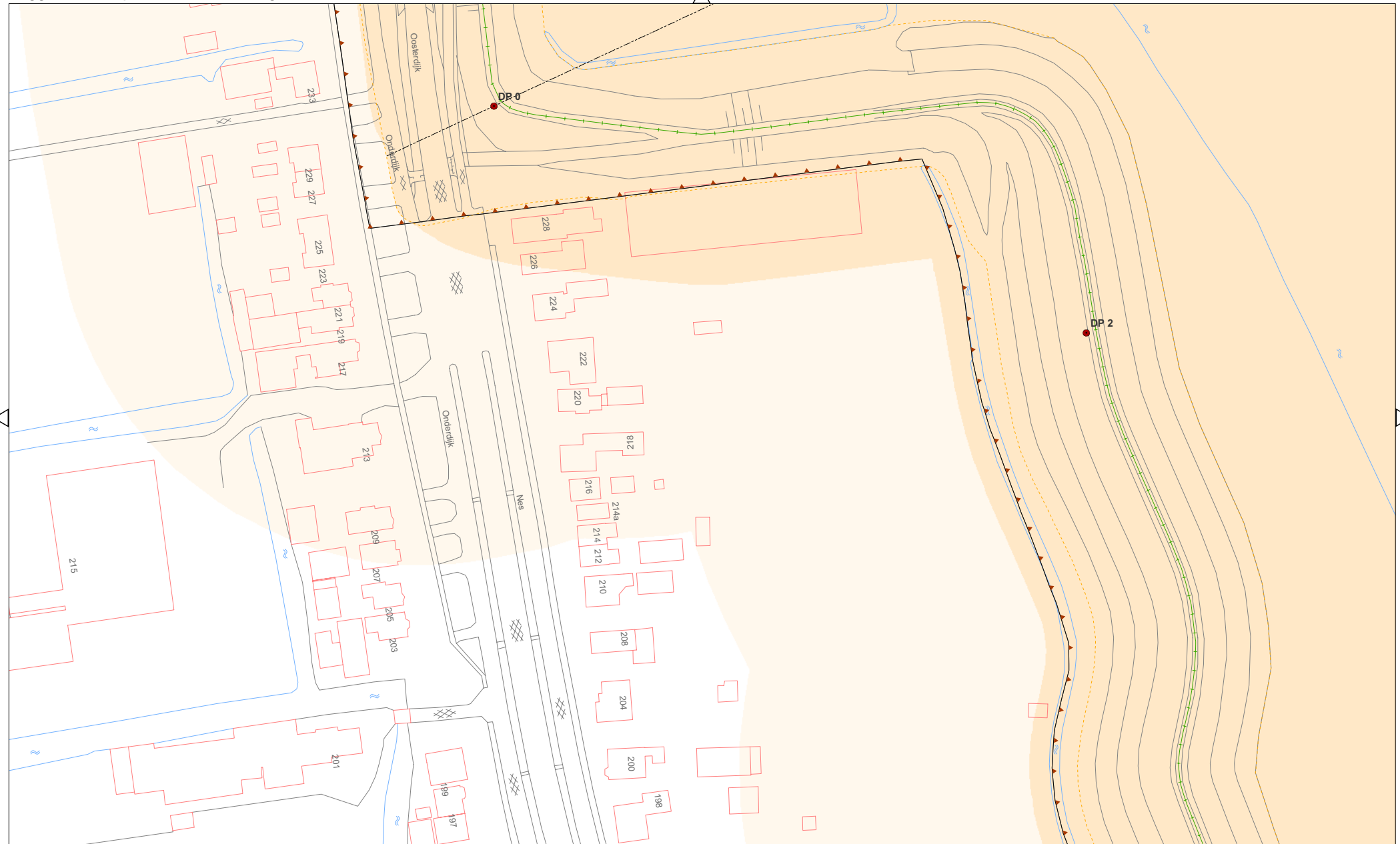
Versie: 1.0

Status: definitief

Registratienummer: 08.24124

Formaat: A3





Legenda (Voor topografie zie algemene legenda)

- | | | | |
|---|--------------------|--------------------------|---------------------------|
| ● Dijkpaal | --- Kernzone | --- Overgangsconstructie | ▭ Eigendom HHNK |
| ● Overige referentiepunten | ■ Waterstaatswerk | --- Damwand | ▨ Onderhoudsplicht derden |
| ■ Kunstwerk \ Leiding door de prim.kering met KWnr. | ■ Beschermingszone | --- Kademuur | --- Vakgrens |
| --- Referentielijn | --- Keerwand | --- Kwelscherm | --- Maatgevende locatie |



Situatiekaart 18, Dijk 12, DP 0 - DP 2


Vastgesteld door het college van hoofdingelanden bij besluit van 8 oktober 2008

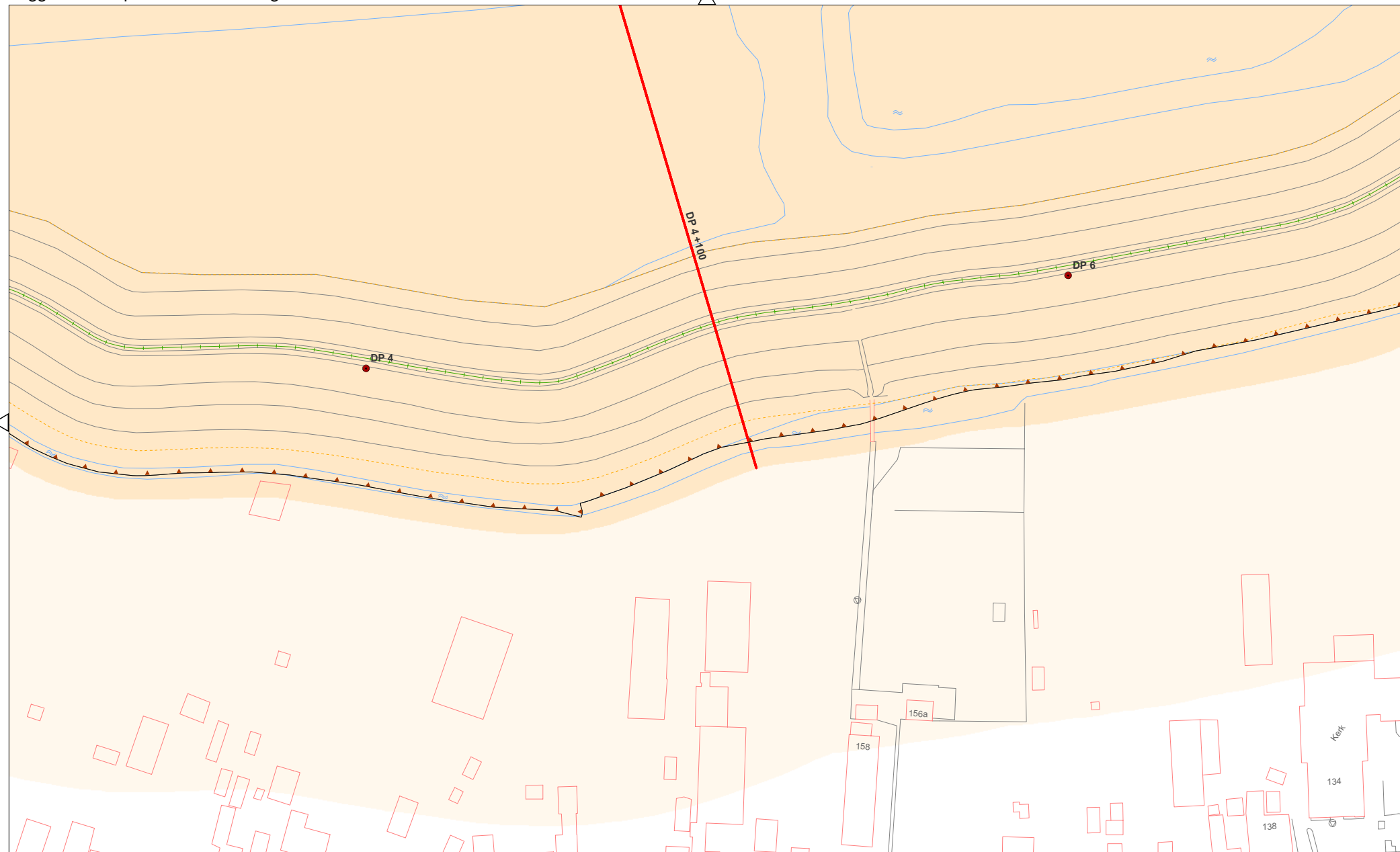
Versie: 1.0

Status: definitief

Registratienummer: 08.24124

Formaat: A3





Legenda (Voor topografie zie algemene legenda)

- | | | | |
|--|--------------------|--------------------------|--|
| ● Dijkpaal | --- Kernzone | --- Overgangsconstructie | ▭ Eigendom HHNK |
| ○ Overige referentiepunten | ■ Waterstaatswerk | ▬ Damwand | ▨ Onderhoudsplicht derden
binnen de eigendomsgrenzen van HHNK |
| ■ Kunstwerk \ Leiding
door de prim.kering met KWnr. | ■ Beschermingszone | ▬ Kademuur | --- Vakgrens |
| --- Referentielijn | ▬ Keerwand | ▬ Kwelscherm | — Maatgevende locatie |



Situatiekaart 19a, Dijk 12, DP 4 - DP 6

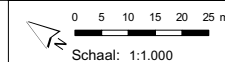
Vastgesteld door het college van hoofdingelanden bij besluit van 8 oktober 2008

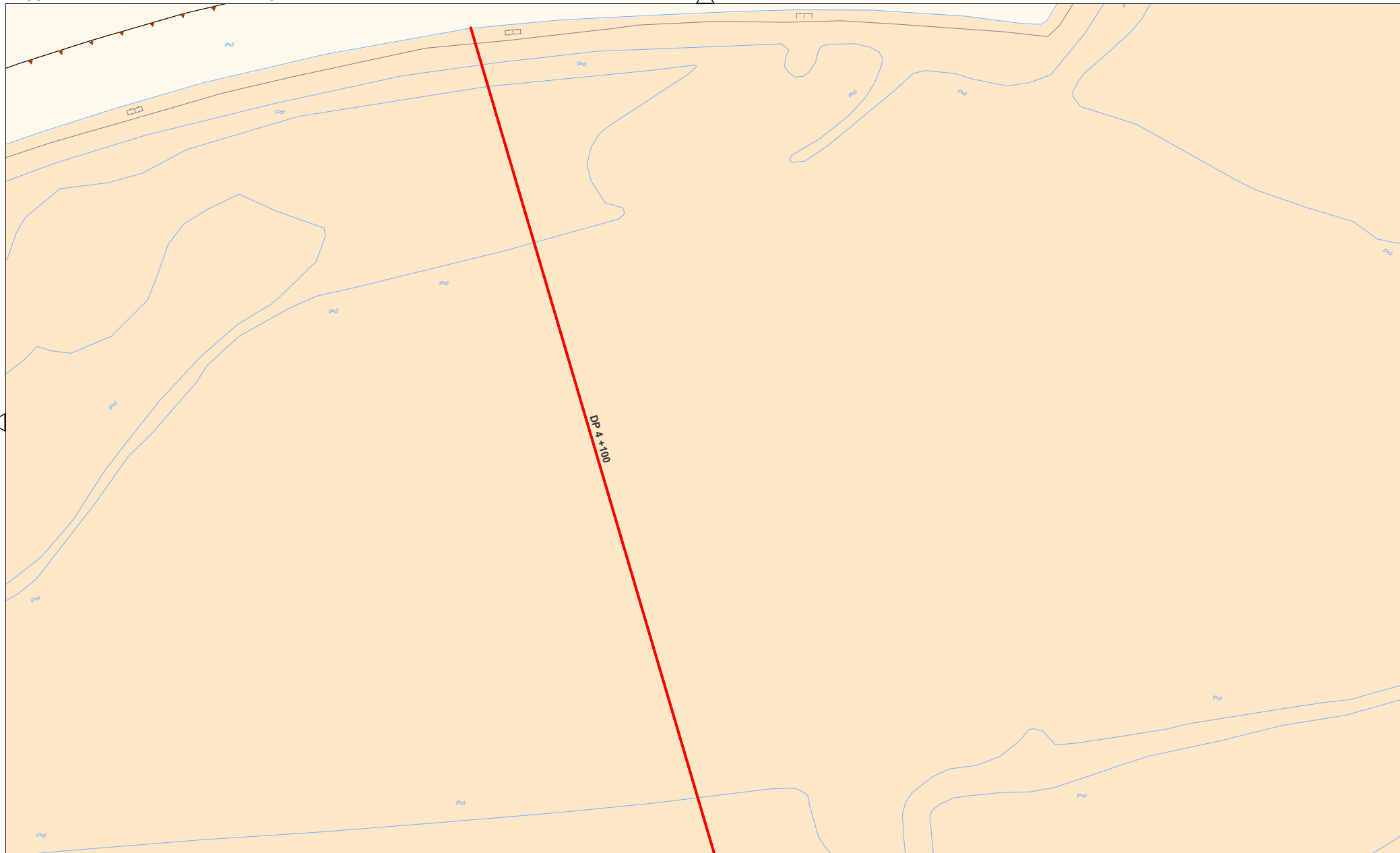
Versie: 1.0

Status: definitief

Registratienummer: 08.24124

Formaat: A3





Legenda (Voor topografie zie algemene legenda)

- | | | | |
|--|--------------------|--------------------------|--|
| ● Dijkpaal | --- Kernzone | --- Overgangsconstructie | ▭ Eigendom HHNK |
| ○ Overige referentiepunten | ■ Waterstaatswerk | ■ Damwand | ▨ Onderhoudsplicht derden
binnen de eigendomsgrenzen van HHNK |
| ■ Kunstwerk \ Leiding
door de prim.kering met KWnr. | ■ Beschermingszone | ■ Kademuur | --- Vakgrens |
| — Referentielijn | ■ Keerwand | ■ Kwelscherm | — Maatgevende locatie |



Situatiekaart 19b, Dijk 12, DP 4 - DP 6

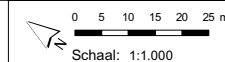
Vastgesteld door het college van hoofdingelanden bij besluit van 8 oktober 2008

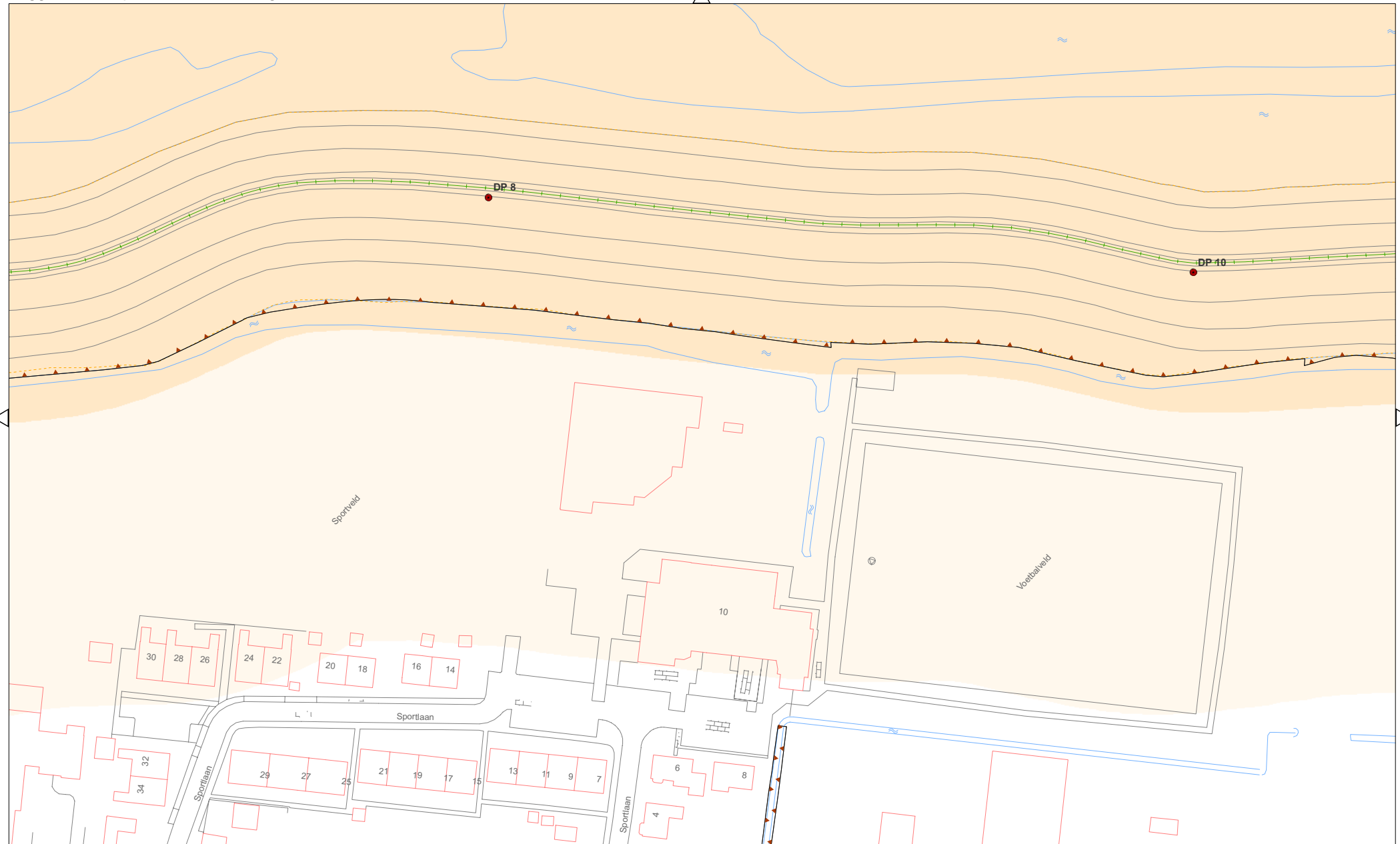
Versie: 1.0

Status: definitief

Registratienummer: 08.24124

Formaat: A3





Legenda (Voor topografie zie algemene legenda)

- | | | | |
|---|------------------|--------------------------|---------------------------|
| ● Dijkpaal | --- Kernzone | --- Overgangsconstructie | ▭ Eigendom HHNK |
| ○ Overige referentiepunten | Waterstaatswerk | --- Damwand | ⋯ Onderhoudsplicht derden |
| ■ Kunstwerk \ Leiding door de prim.kering met KWnr. | Beschermingszone | --- Kademuur | --- Vakgrens |
| --- Referentielijn | Keerwand | --- Kwelscherm | --- Maatgevende locatie |



Situatiekaart 20, Dijk 12, DP 8 - DP 10

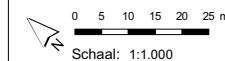
Vastgesteld door het college van hoofdingelanden bij besluit van 8 oktober 2008

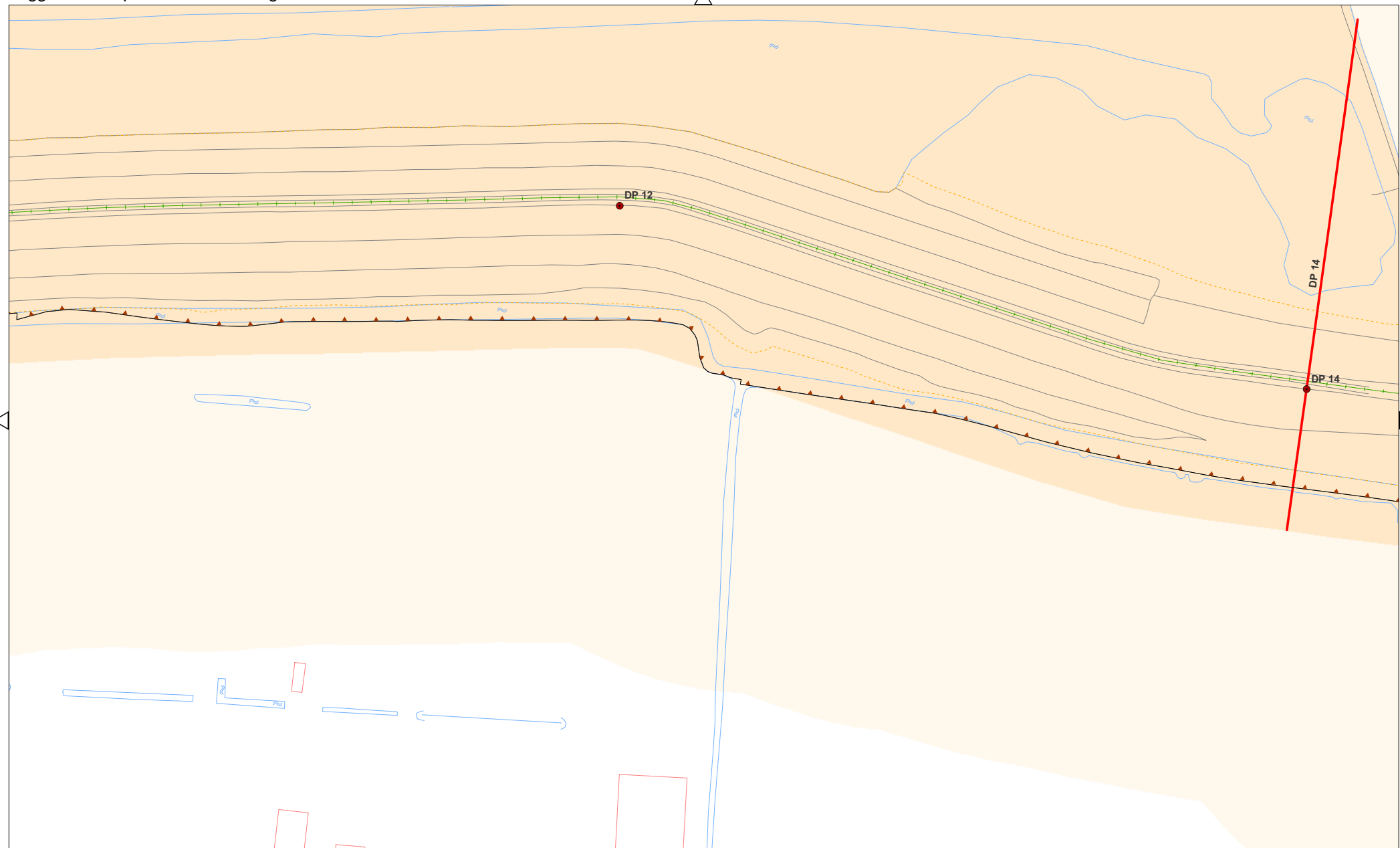
Versie: 1.0

Status: definitief

Registratienummer: 08.24124

Formaat: A3





Legenda (Voor topografie zie algemene legenda)

- | | | | |
|--|--------------------|------------------------|--|
| ● Dijkpaal | - - - Kernzone | — Overgangsconstructie | ▭ Eigendom HHNK |
| ○ Overige referentiepunten | ■ Waterstaatswerk | — Damwand | ⋯ Onderhoudsplicht derden
binnen de eigendomsgrenzen van HHNK |
| ■ Kunstwerk \ Leiding
door de prim.kering met KWnr. | ■ Beschermingszone | — Kademuur | - - - Vakgrens |
| — Referentielijn | — Keerwand | — Kwelscherm | — Maatgevende locatie |



Situatiekaart 21, Dijk 12, DP 12 - DP 14

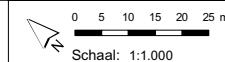
Vastgesteld door het college van hoofdingelanden bij besluit van 8 oktober 2008

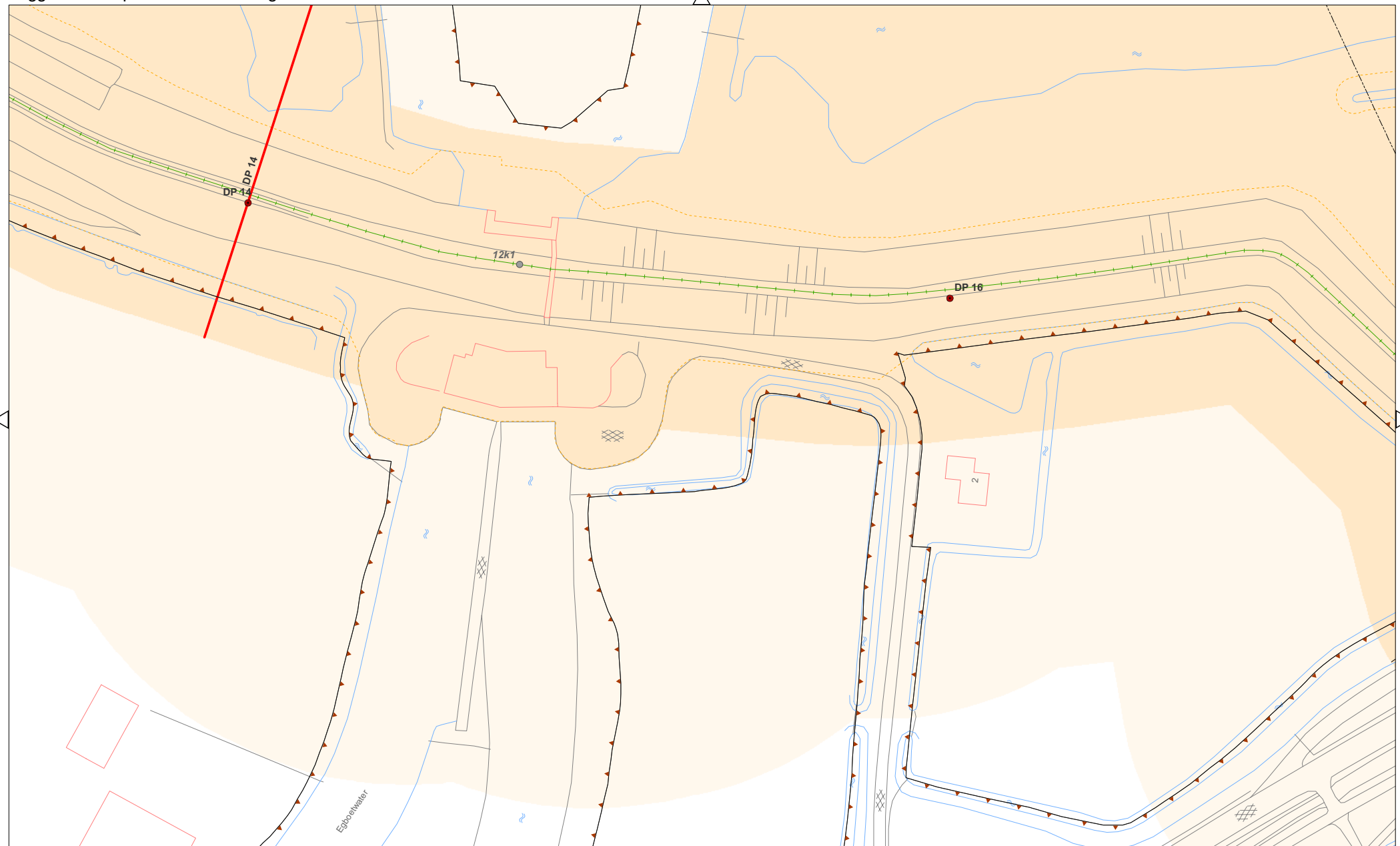
Versie: 1.0

Status: definitief

Registratienummer: 08.24124

Formaat: A3





Legenda (Voor topografie zie algemene legenda)

- | | | | |
|--|--------------------|--------------------------|--|
| ● Dijkpaal | --- Kernzone | --- Overgangskonstructie | ▭ Eigendom HHNK |
| ● Overige referentiepunten | ■ Waterstaatswerk | --- Damwand | ▨ Onderhoudsplicht derden
binnen de eigendomsgrenzen van HHNK |
| ■ Kunstwerk \ Leiding
door de prim.kering met KWnr. | ■ Beschermingszone | --- Kademuur | --- Vakgrens |
| --- Referentielijn | --- Keerwand | --- Kwelscherm | --- Maatgevende locatie |



Situatiekaart 22, Dijk 12, DP 14 - DP 16

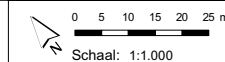
Vastgesteld door het college van hoofdingelanden bij besluit van 8 oktober 2008

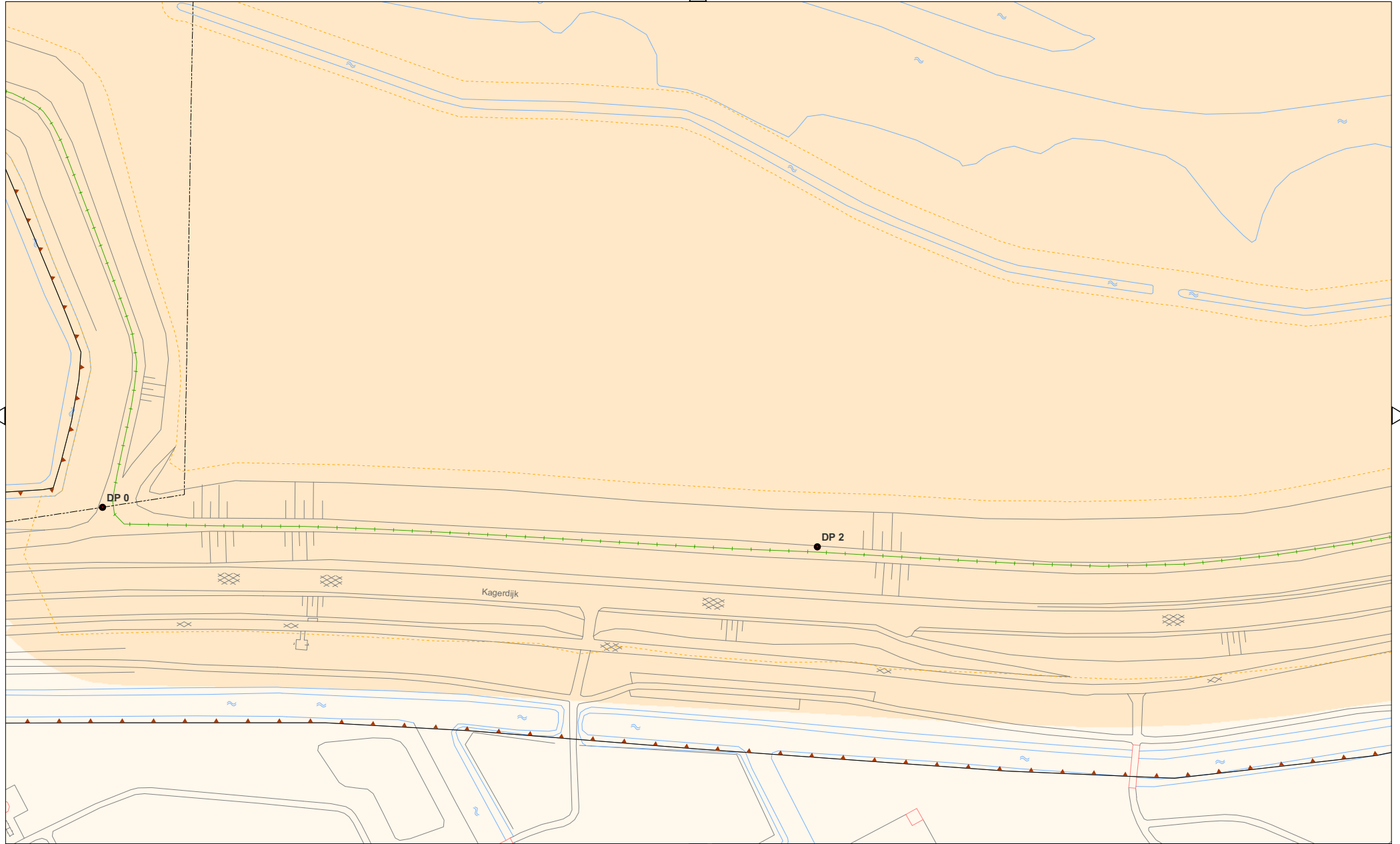
Versie: 1.0

Status: definitief

Registratienummer: 08.24124

Formaat: A3





Legenda (Voor topografie zie algemene legenda)

- | | | | |
|--|--------------------|--------------------------|--|
| ● Dijkpaal | --- Kernzone | --- Overgangsconstructie | ▭ Eigendom HHNK |
| ● Overige referentiepunten | ■ Waterstaatswerk | ■ Damwand | ▨ Onderhoudsplicht derden
binnen de eigendomsgrenzen van HHNK |
| ■ Kunstwerk \ Leiding
door de prim.kering met KWnr. | ■ Beschermingszone | ■ Kademuur | --- Vakgrens |
| --- Referentielijn | ■ Keerwand | ■ Kwelscherm | ■ Maatgevende locatie |



Situatiekaart 23a, Dijk 13, DP 0 - DP 2

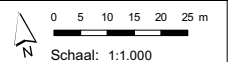
Vastgesteld door het college van hoofdingelanden bij besluit van 8 oktober 2008

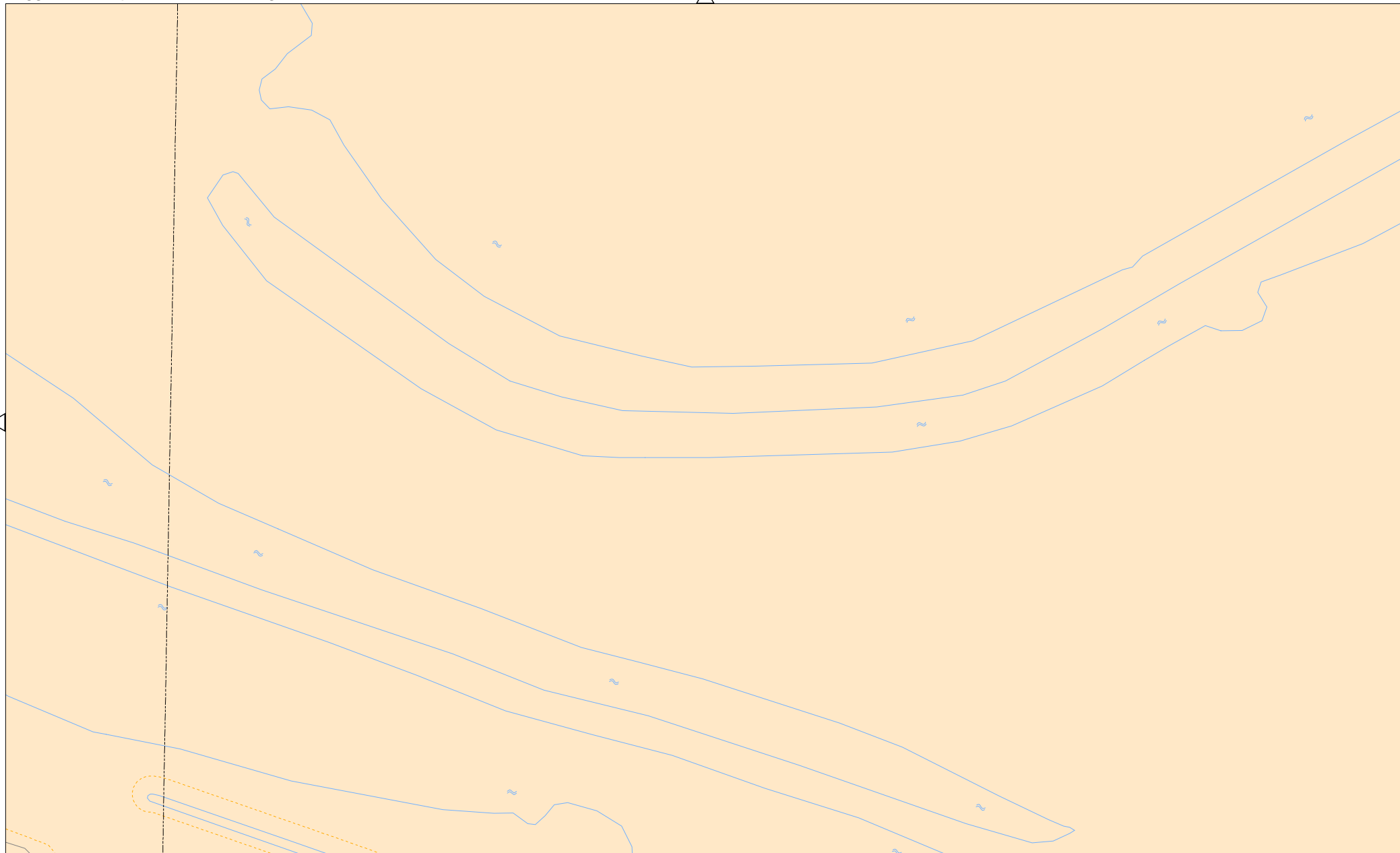
Versie: 1.0

Status: definitief

Registratienummer: 08.24124

Formaat: A3





Legenda (Voor topografie zie algemene legenda)

- | | | | |
|--|--------------------|--------------------------|--|
| ● Dijkpaal | --- Kernzone | --- Overgangsconstructie | ▭ Eigendom HHNK |
| ○ Overige referentiepunten | ■ Waterstaatswerk | ■ Damwand | ▨ Onderhoudsplicht derden
binnen de eigendomsgrenzen van HHNK |
| ■ Kunstwerk \ Leiding
door de prim.kering met KWnr. | ■ Beschermingszone | ■ Kademuur | --- Vakgrens |
| — Referentielijn | ■ Keerwand | ■ Kwelscherm | — Maatgevende locatie |



Situatiekaart 23b, Dijk 13, DP 0 - DP 2

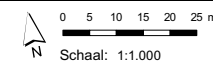
Vastgesteld door het college van hoofdingelanden bij besluit van 8 oktober 2008

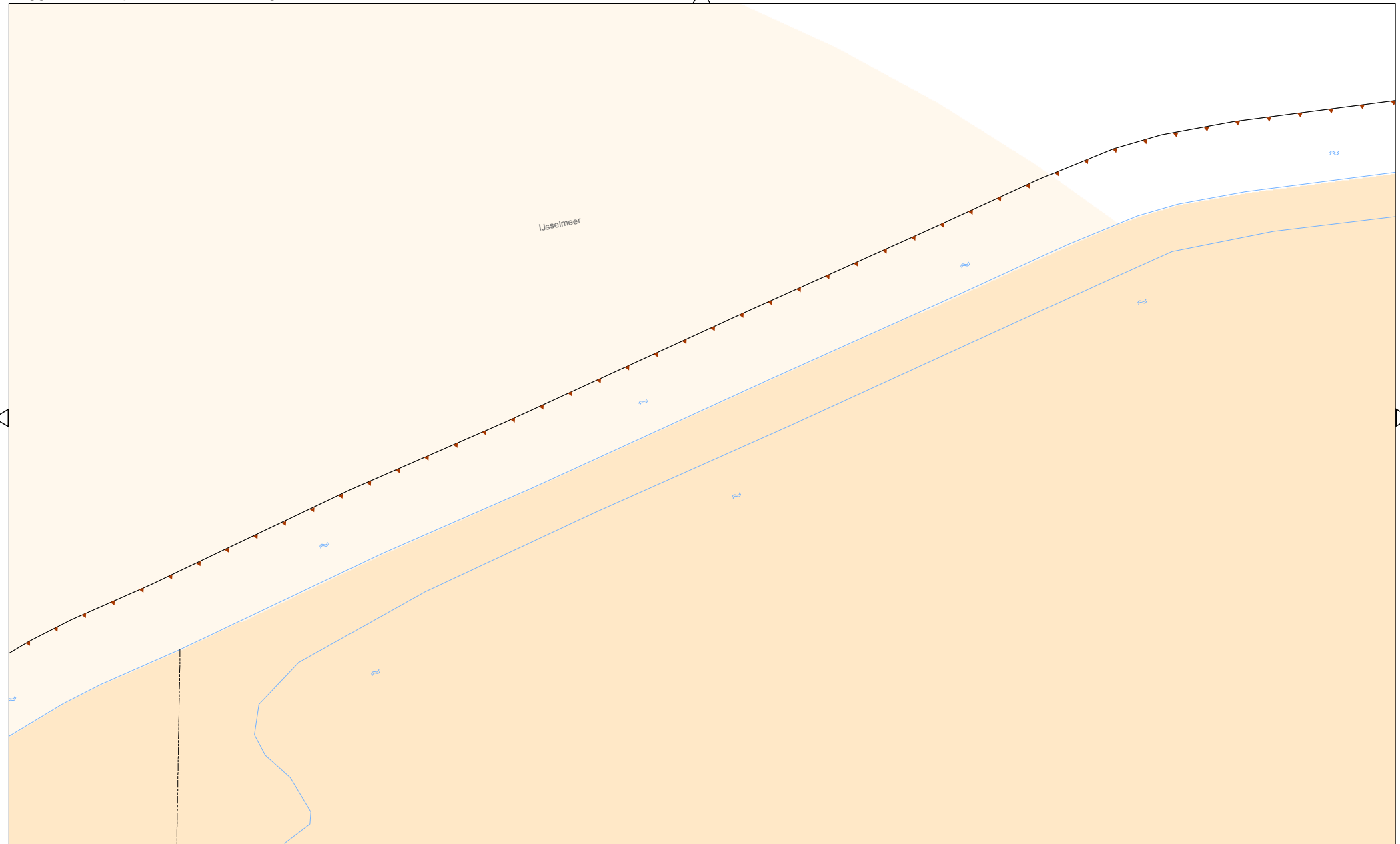
Versie: 1.0

Status: definitief

Registratienummer: 08.24124

Formaat: A3





Legenda (Voor topografie zie algemene legenda)

- | | | | |
|--|--------------------|--------------------------|--|
| ● Dijkpaal | --- Kernzone | --- Overgangsconstructie | ▭ Eigendom HHNK |
| ○ Overige referentiepunten | ■ Waterstaatswerk | ■ Damwand | ▨ Onderhoudsplicht derden
binnen de eigendomsgrenzen van HHNK |
| ■ Kunstwerk \ Leiding
door de prim.kering met KWnr. | ■ Beschermingszone | ■ Kademuur | --- Vakgrens |
| — Referentielijn | ■ Keerwand | ■ Kwelscherm | — Maatgevende locatie |



Situatiekaart 23c, Dijk 13, DP 0 - DP 2

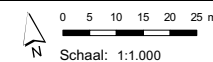
Vastgesteld door het college van hoofdingelanden bij besluit van 8 oktober 2008

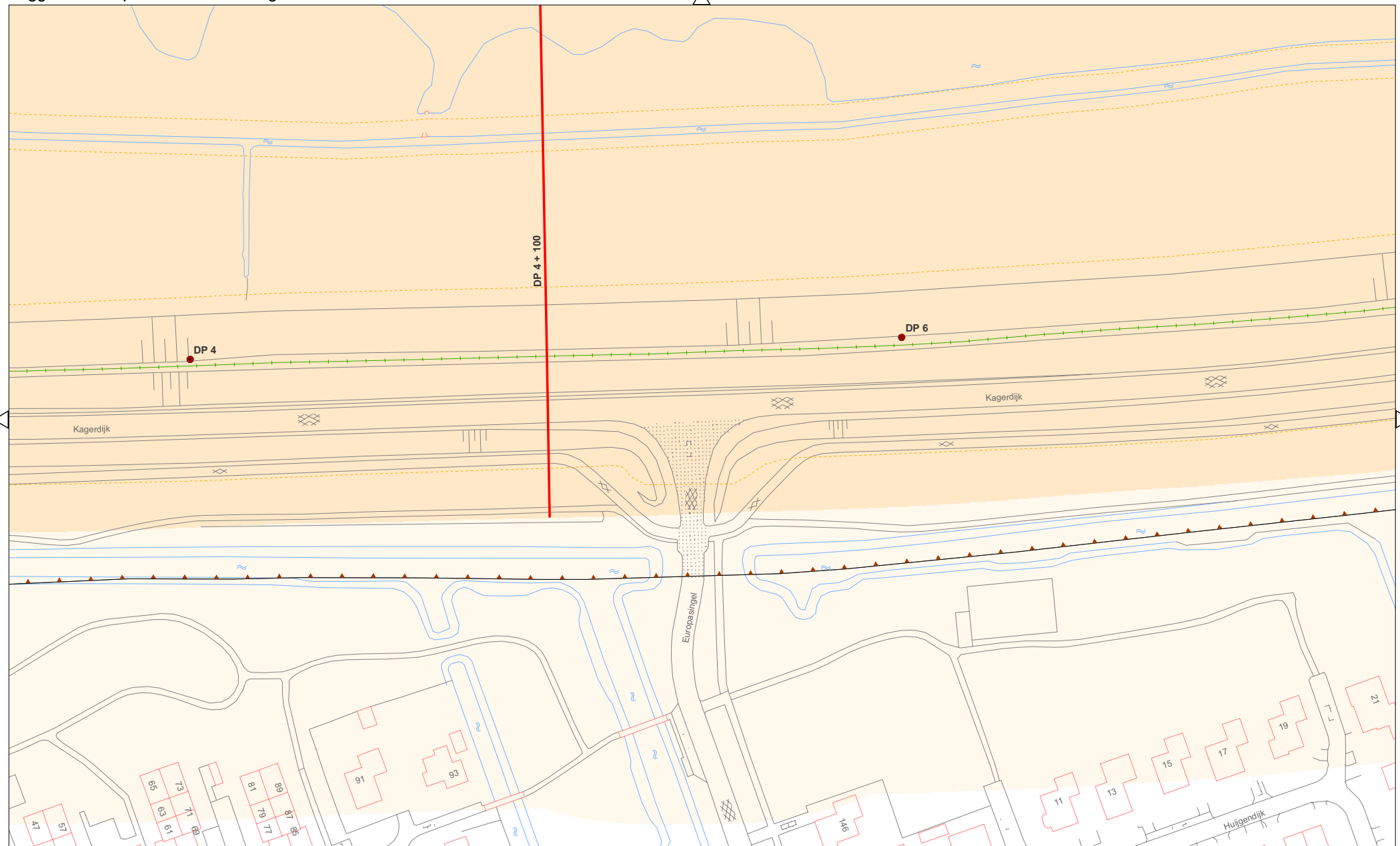
Versie: 1.0

Status: definitief

Registratienummer: 08.24124

Formaat: A3





Legenda (Voor topografie zie algemene legenda)

- | | | | |
|---|--------------------|--------------------------|---------------------------|
| ● Dijkpaal | --- Kernzone | --- Overgangsconstructie | ▭ Eigendom HHNK |
| ● Overige referentiepunten | ■ Waterstaatswerk | --- Damwand | ▨ Onderhoudsplicht derden |
| ■ Kunstwerk \ Leiding door de prim.kering met KWnr. | ■ Beschermingszone | --- Kademuur | --- Vakgrens |
| --- Referentielijn | --- Keerwand | --- Kwelscherm | --- Maatgevende locatie |



Situatiekaart 24a, Dijk 13, DP 4 - DP 6


Vastgesteld door het college van hoofdingelanden bij besluit van 8 oktober 2008

Versie: 1.0

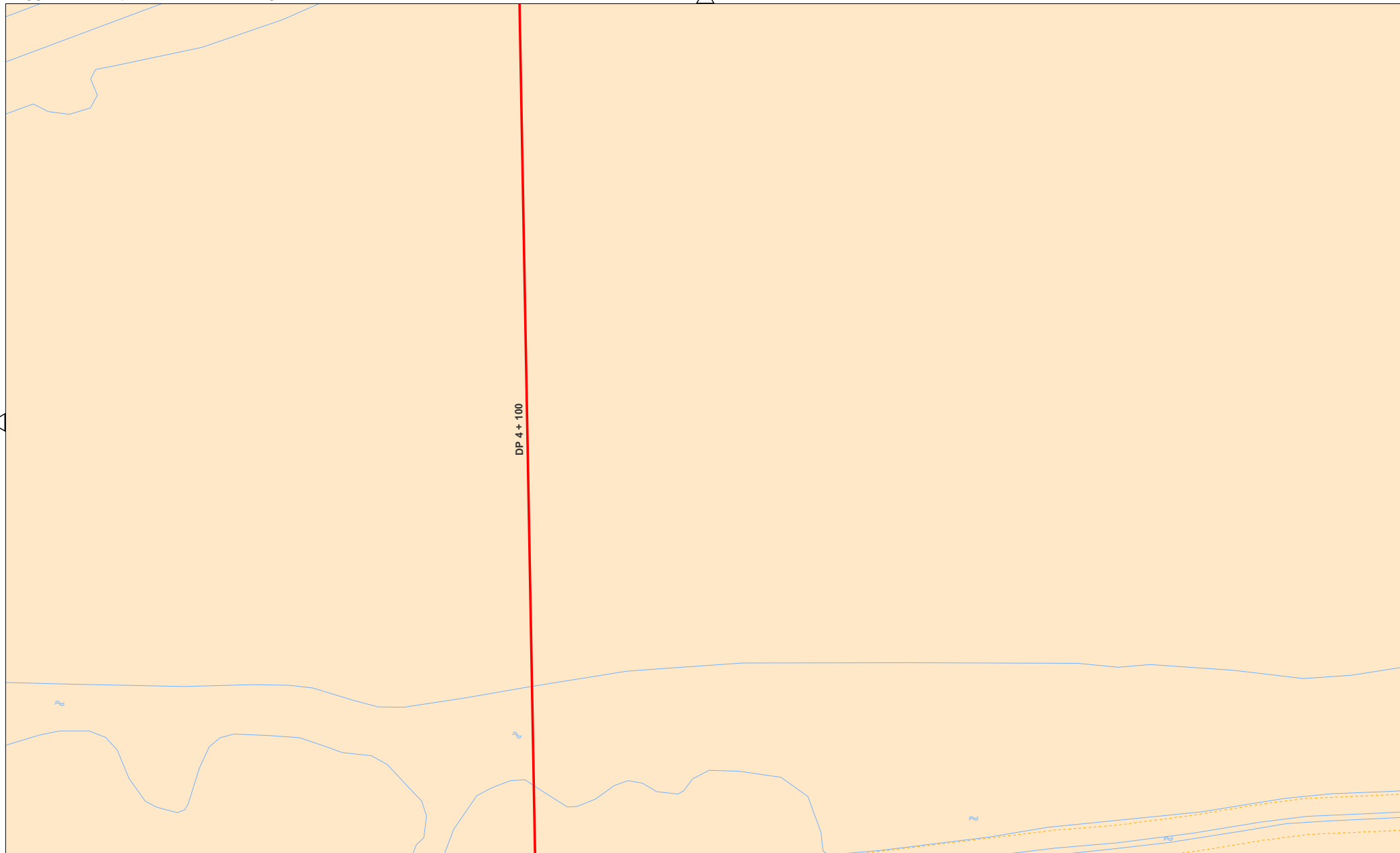
Status: definitief

Registratienummer: 08.24124

Formaat: A3



Schaal: 1:1.000



Legenda (Voor topografie zie algemene legenda)

- | | | | |
|--|--------------------|--------------------------|--|
| ● Dijkpaal | --- Kernzone | --- Overgangsconstructie | ▭ Eigendom HHNK |
| ○ Overige referentiepunten | ■ Waterstaatswerk | ■ Damwand | ▨ Onderhoudsplicht derden
binnen de eigendomsgrenzen van HHNK |
| ■ Kunstwerk \ Leiding
door de prim.kering met KWnr. | ■ Beschermingszone | ■ Kademuur | --- Vakgrens |
| — Referentielijn | ■ Keerwand | ■ Kwelscherm | — Maatgevende locatie |



Situatiekaart 24b, Dijk 13, DP 4 - DP 6

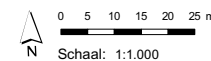
Vastgesteld door het college van hoofdingelanden bij besluit van 8 oktober 2008

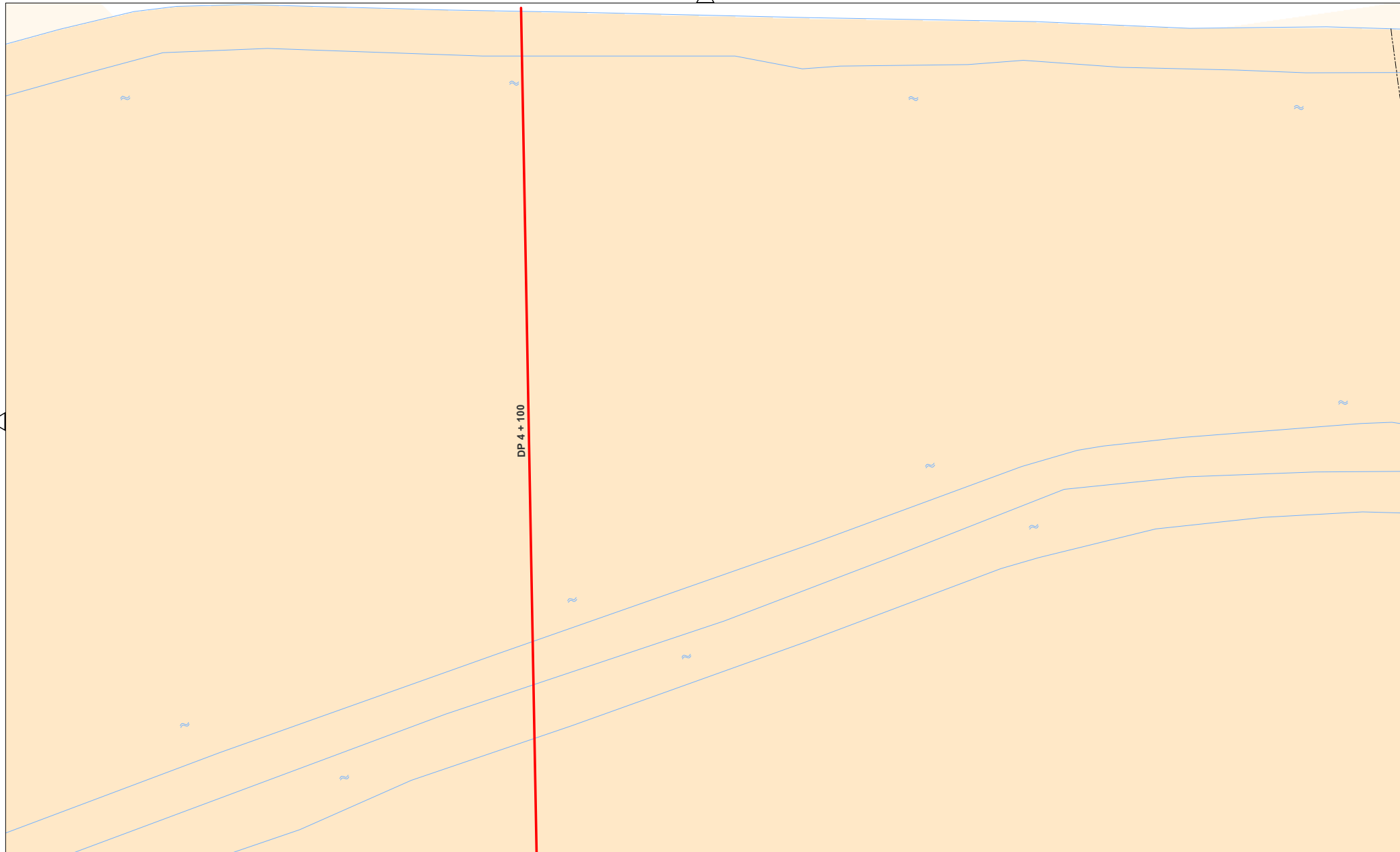
Versie: 1.0

Status: definitief

Registratienummer: 08.24124

Formaat: A3





Legenda (Voor topografie zie algemene legenda)

- | | | | |
|--|--------------------|--------------------------|--|
| ● Dijkpaal | --- Kernzone | --- Overgangsconstructie | ▭ Eigendom HHNK |
| ○ Overige referentiepunten | ■ Waterstaatswerk | ▬ Damwand | ▨ Onderhoudsplicht derden
binnen de eigendomsgrenzen van HHNK |
| ■ Kunstwerk \ Leiding
door de prim.kering met KWnr. | ■ Beschermingszone | ▬ Kademuur | --- Vakgrens |
| — Referentielijn | ▬ Keerwand | ▬ Kwelscherm | — Maatgevende locatie |



Situatiekaart 24c, Dijk 13, DP 4 - DP 6

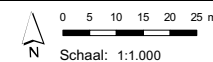
Vastgesteld door het college van hoofdingelanden bij besluit van 8 oktober 2008

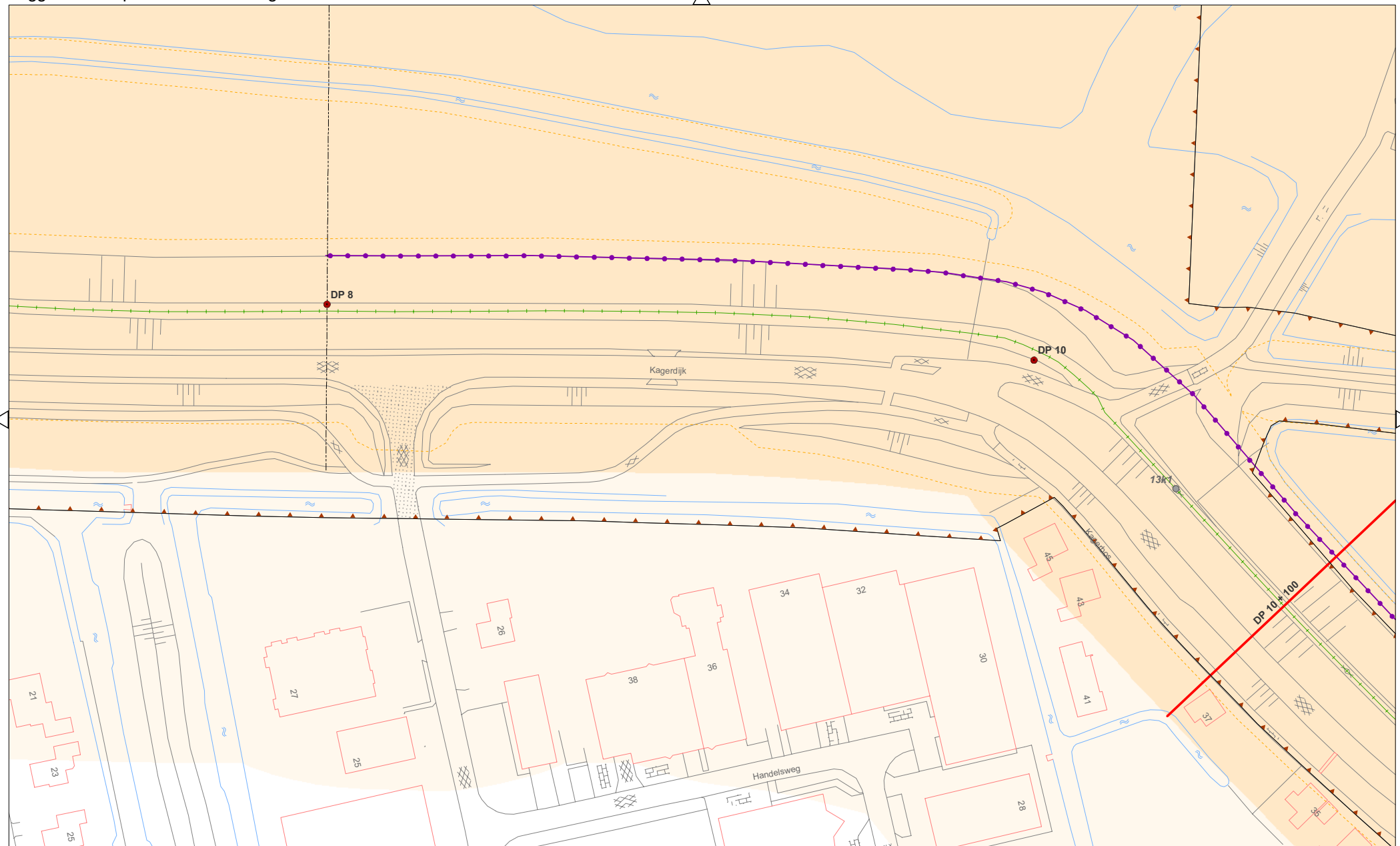
Versie: 1.0

Status: definitief

Registratienummer: 08.24124

Formaat: A3





Legenda (Voor topografie zie algemene legenda)

- | | | | |
|---|-----------------|----------------------|---|
| Dijkpaal | Kernzone | Overgangsconstructie | Eigendom HHNK |
| Overige referentiepunten | Waterstaatswerk | Damwand | Onderhoudsplicht derden binnen de eigendomsgrenzen van HHNK |
| Kunstwerk \ Leiding door de prim.kering met KWnr. | Bescheringszone | Kademuur | Vakgrens |
| Referentielijn | Keerwand | Kwelscherm | Maatgevende locatie |



Situatiekaart 25, Dijk 13, DP 8 - DP 10

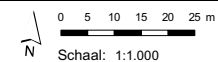
Vastgesteld door het college van hoofdingelanden bij besluit van 8 oktober 2008

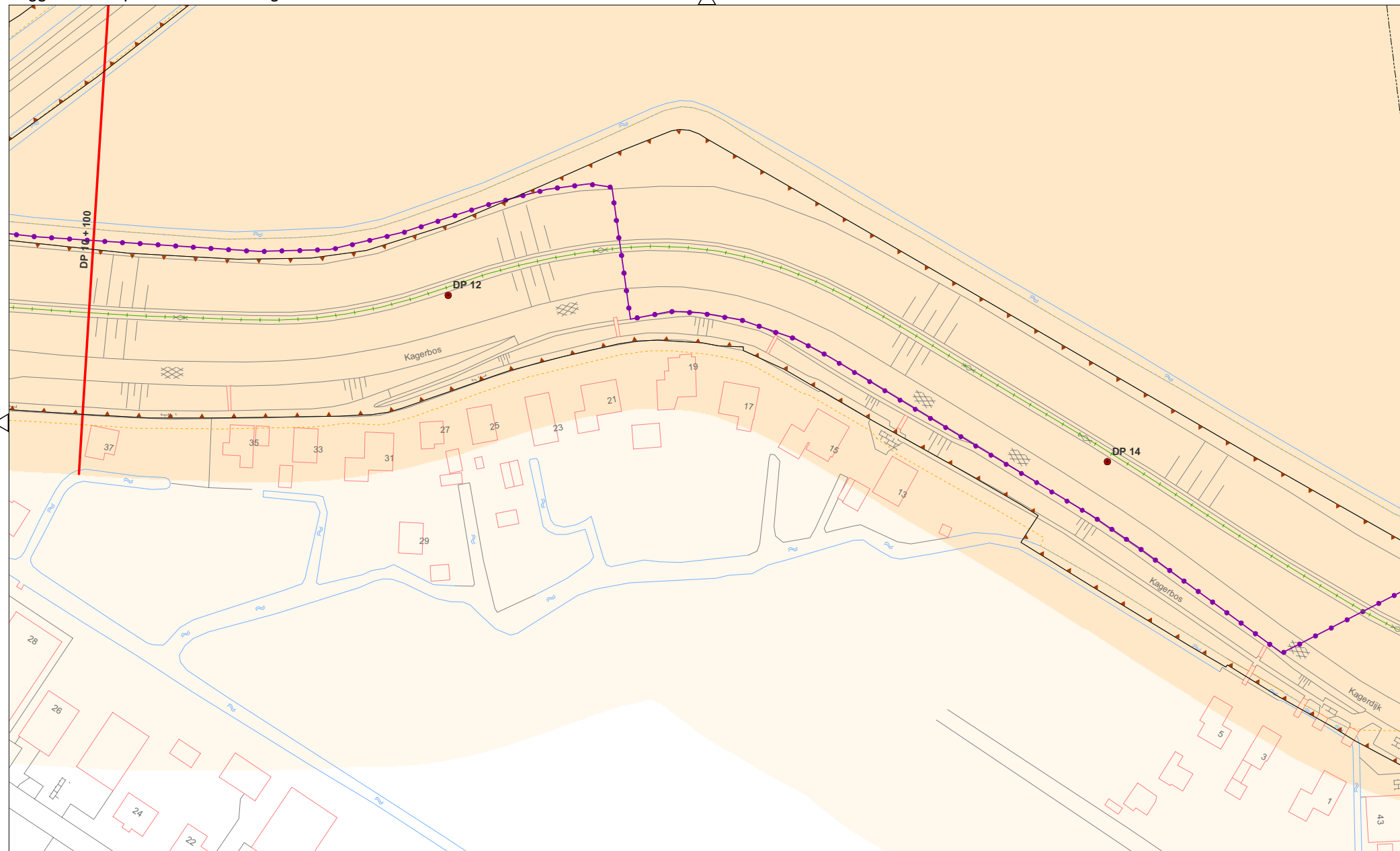
Versie: 1.0

Status: definitief

Registratienummer: 08.24124

Formaat: A3





Legenda (Voor topografie zie algemene legenda)

- | | | | |
|--|--------------------|--------------------------|--|
| ● Dijkpaal | --- Kernzone | --- Overgangsconstructie | ▭ Eigendom HHNK |
| ● Overige referentiepunten | ■ Waterstaatswerk | ■ Damwand | ▨ Onderhoudsplicht derden
binnen de eigendomsgrenzen van HHNK |
| ■ Kunstwerk \ Leiding
door de prim.kering met KWnr. | ■ Beschermingszone | — Kademuur | --- Vakgrens |
| — Referentielijn | — Keerwand | ● Kwelscherm | — Maatgevende locatie |



Situatiekaart 26a, Dijk 13, DP 12 - DP 14


Vastgesteld door het college van hoofdingelanden bij besluit van 8 oktober 2008

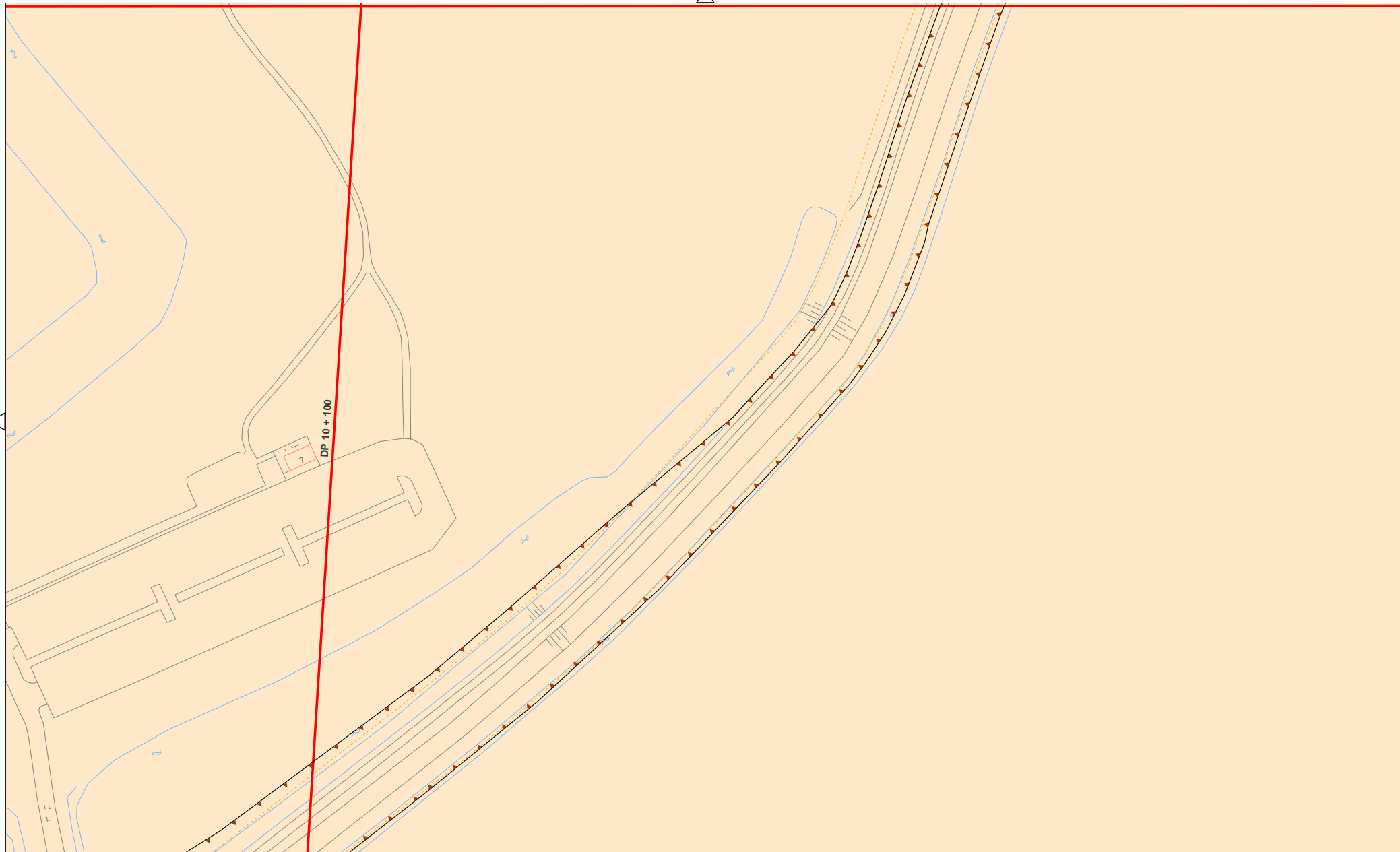
Versie: 1.0

Status: definitief

Registratienummer: 08.24124

Formaat: A3





Legenda (Voor topografie zie algemene legenda)

- | | | | |
|--|--------------------|--------------------------|--|
| ● Dijkpaal | --- Kernzone | --- Overgangsconstructie | ▭ Eigendom HHNK |
| ● Overige referentiepunten | ■ Waterstaatswerk | ■ Damwand | ▨ Onderhoudsplicht derden
binnen de eigendomsgrenzen van HHNK |
| ■ Kunstwerk \ Leiding
door de prim.kering met KWnr. | ■ Beschermingszone | ■ Kademuur | --- Vakgrens |
| --- Referentielijn | ■ Keerwand | ■ Kwelscherm | — Maatgevende locatie |



Situatiekaart 26b, Dijk 13, DP 12 - DP 14

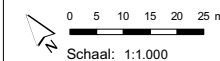
Vastgesteld door het college van hoofdingelanden bij besluit van 8 oktober 2008

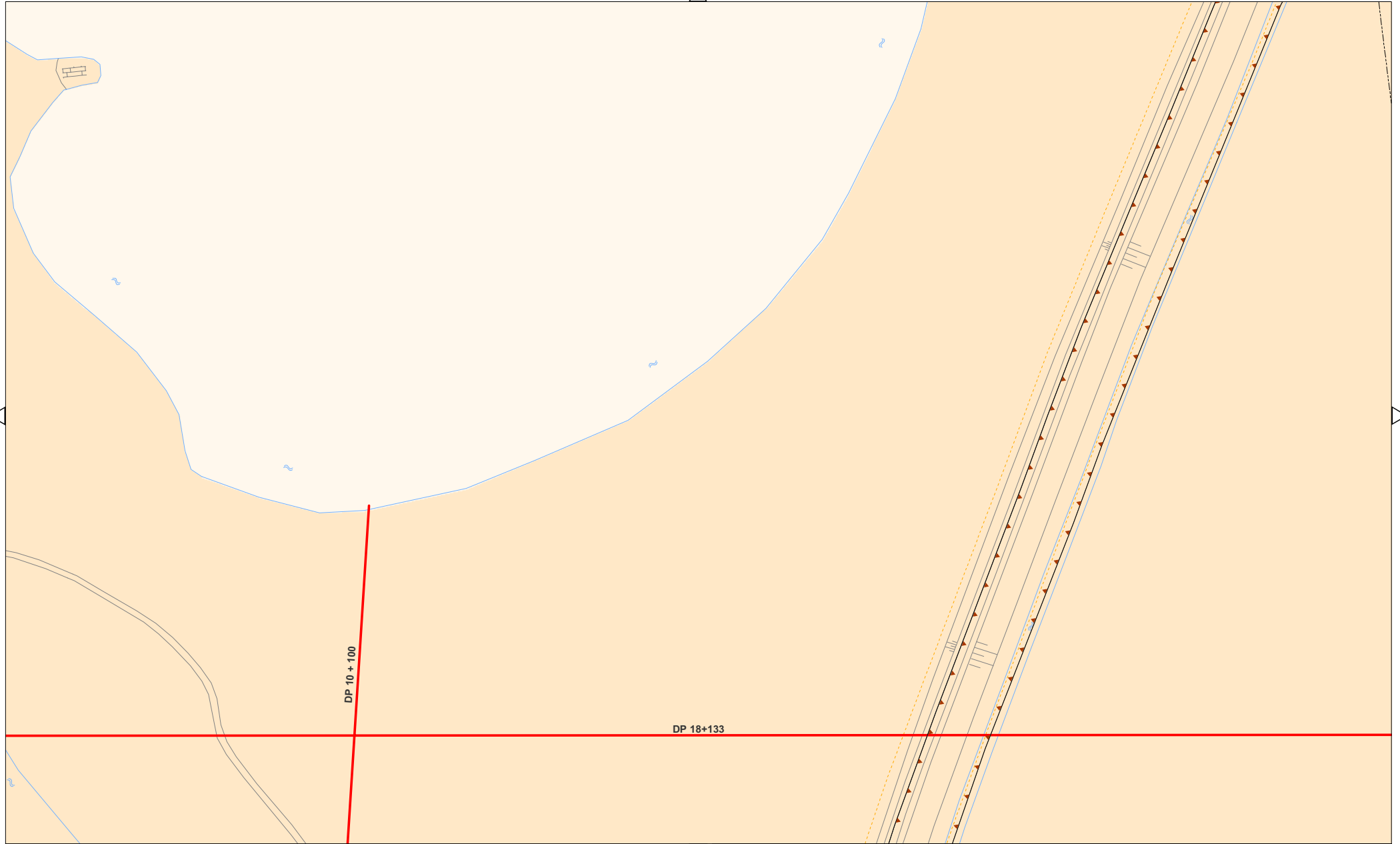
Versie: 1.0

Status: definitief

Registratienummer: 08.24124

Formaat: A3





Legenda (Voor topografie zie algemene legenda)

- | | | | |
|--|------------------|--------------------------|--|
| ● Dijkpaal | - - - - Kernzone | --- Overgangsconstructie | ▭ Eigendom HHNK |
| ○ Overige referentiepunten | Waterstaatswerk | ▬ Damwand | ▨ Onderhoudsplicht derden
binnen de eigendomsgrenzen van HHNK |
| ■ Kunstwerk \ Leiding
door de prim.kering met KWnr. | Beschermingszone | ▬ Kademuur | - - - - Vakgrens |
| — Referentielijn | Keerwand | ◆ Kwelscherm | — Maatgevende locatie |



Situatiekaart 26c, Dijk 13, DP 12 - DP 14

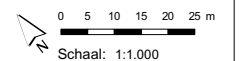
Vastgesteld door het college van hoofdingelanden bij besluit van 8 oktober 2008

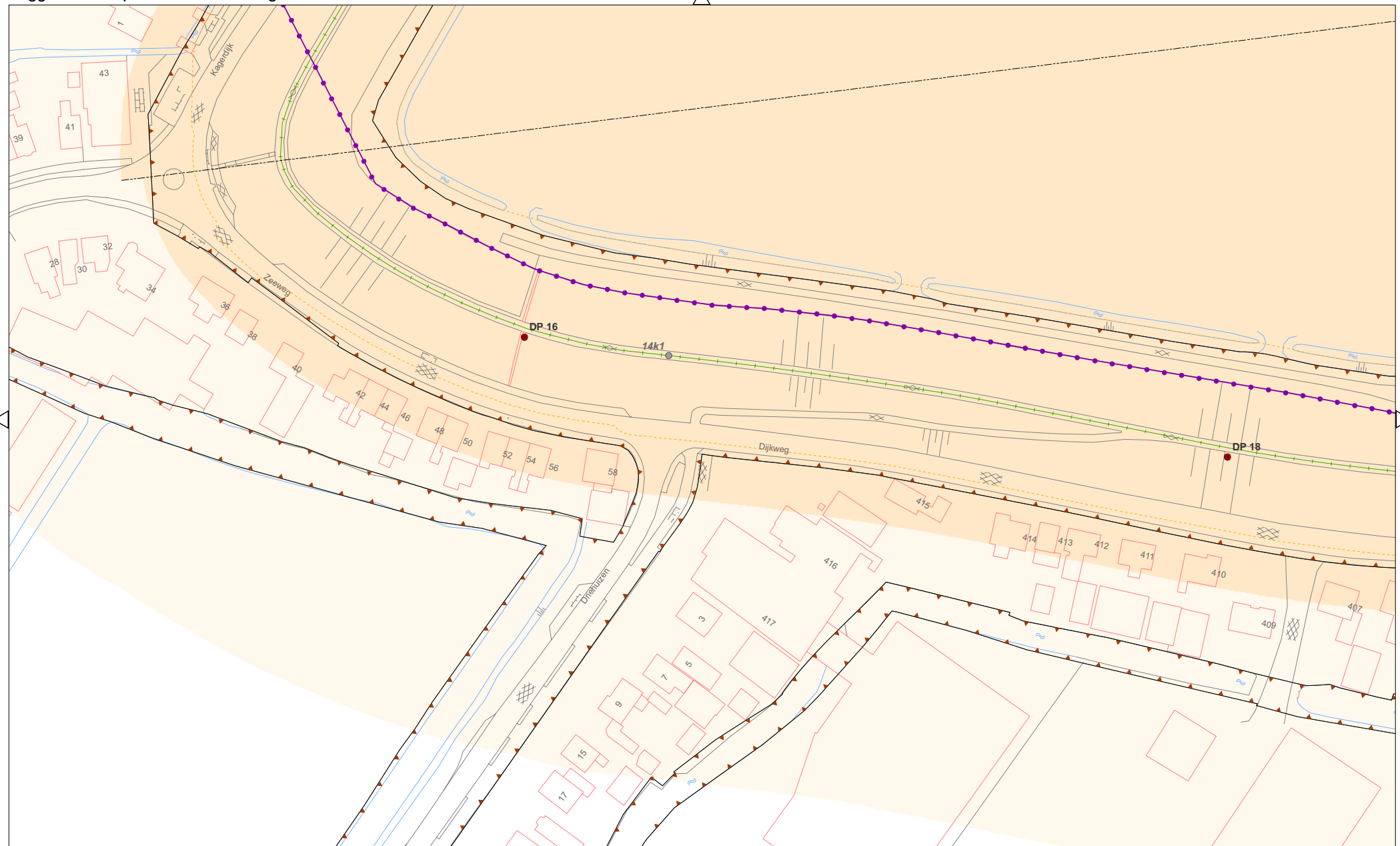
Versie: 1.0

Status: definitief

Registratienummer: 08.24124

Formaat: A3





Legenda (Voor topografie zie algemene legenda)

- | | | | |
|--|------------------|----------------------|--|
| Dijkpaal | Kernzone | Overgangsconstructie | Eigendom HHNK |
| Overige referentiepunten | Waterstaatswerk | Damwand | Onderhoudsplicht derden
binnen de eigendomsgrenzen van HHNK |
| Kunstwerk \ Leiding
door de prim.kering met KWnr. | Beschermingszone | Kademuur | Vakgrens |
| Referentielijn | Keerwand | Kwelscherm | Maatgevende locatie |



Situatiekaart 27a, Dijk 14A, DP 16 - DP 18

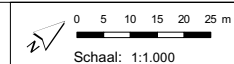
Vastgesteld door het college van hoofdingelanden bij besluit van 8 oktober 2008

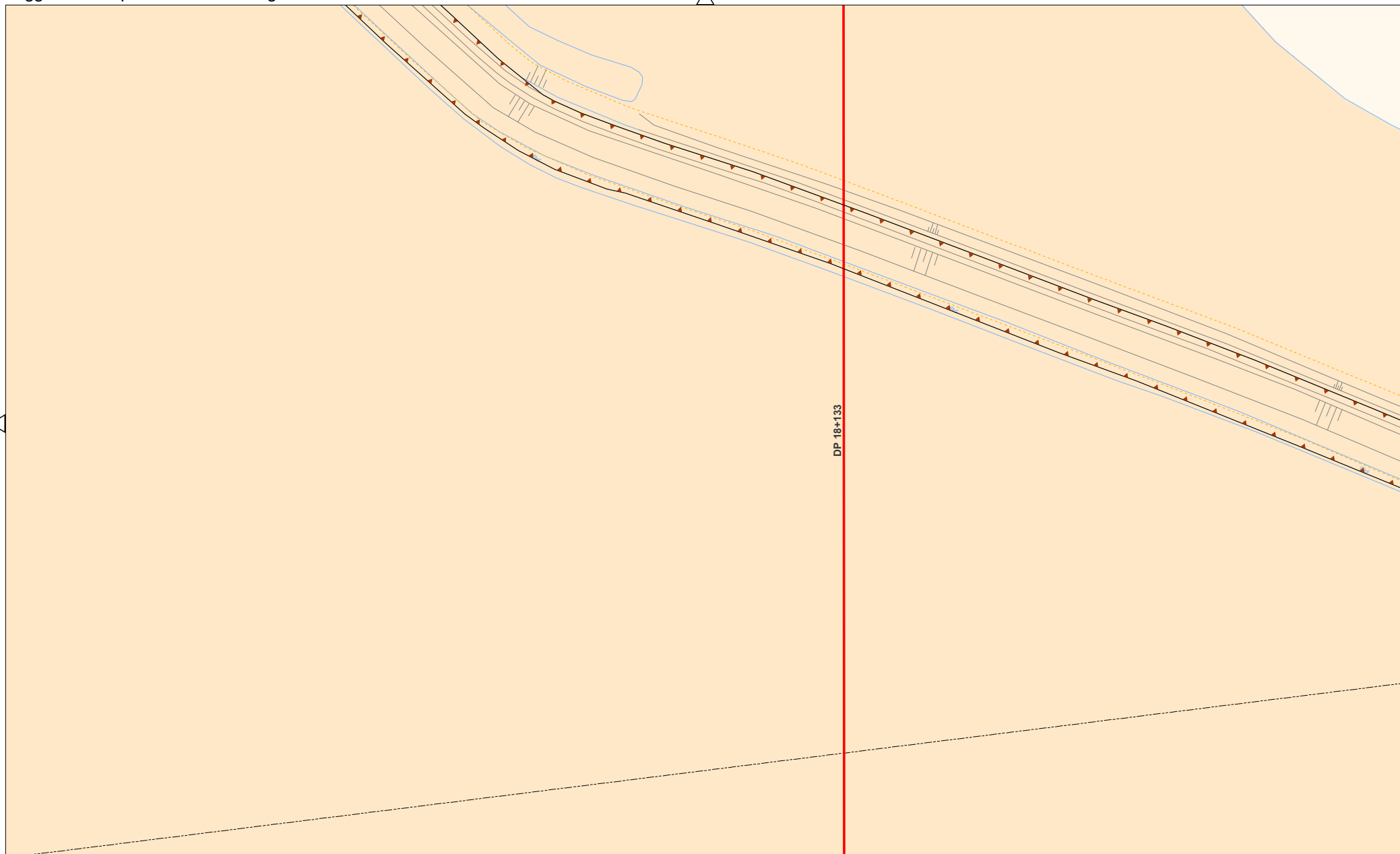
Versie: 1.0

Status: definitief

Registratienummer: 08.24124

Formaat: A3





Legenda (Voor topografie zie algemene legenda)

- | | | | |
|--|------------------|--------------------------|---|
| ● Dijkpaal | - - - - Kernzone | --- Overgangsconstructie | ▭ Eigendom HNK |
| ○ Overige referentiepunten | Waterstaatswerk | ▬ Damwand | ⋯ Onderhoudsplicht derden
binnen de eigendomsgrenzen van HNK |
| ■ Kunstwerk \ Leiding
door de prim.kering met KWnr. | Beschermingszone | ▬ Kademuur | - - - - Vakgrens |
| — Referentielijn | Keerwand | ◆ Kwelscherm | — Maatgevende locatie |



Situatiekaart 27b, Dijk 14A, DP 16 - DP 18

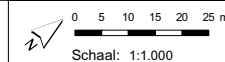
Vastgesteld door het college van hoofdingelanden bij besluit van 8 oktober 2008

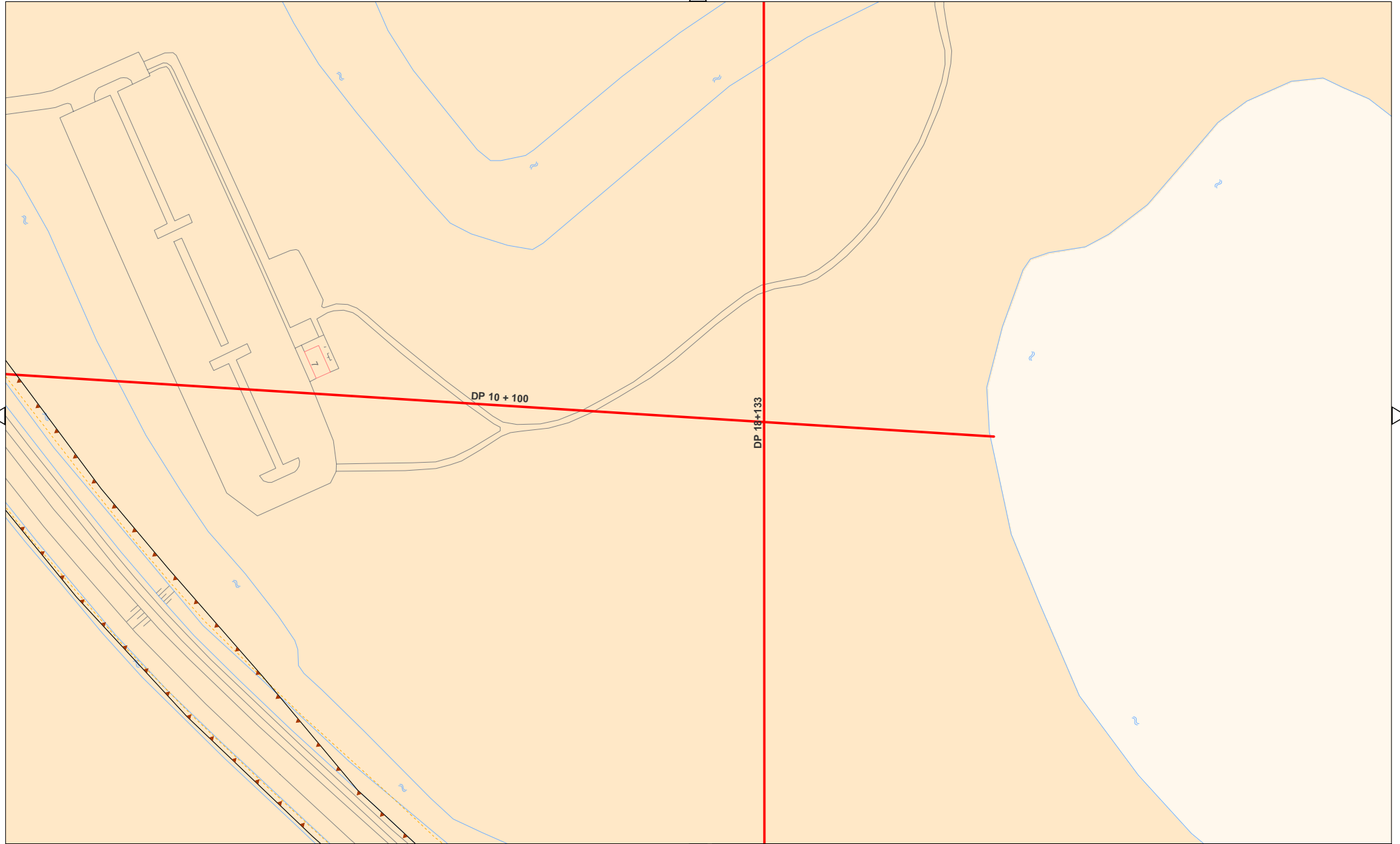
Versie: 1.0

Status: definitief

Registratienummer: 08.24124

Formaat: A3





Legenda (Voor topografie zie algemene legenda)

- | | | | |
|--|--------------------|--------------------------|--|
| ● Dijkpaal | --- Kernzone | --- Overgangsconstructie | ▭ Eigendom HHNK |
| ○ Overige referentiepunten | ■ Waterstaatswerk | ■ Damwand | ▨ Onderhoudsplicht derden
binnen de eigendomsgrenzen van HHNK |
| ■ Kunstwerk \ Leiding
door de prim.kering met KWnr. | ■ Beschermingszone | ■ Kademuur | --- Vakgrens |
| --- Referentielijn | ■ Keerwand | ■ Kwelscherm | — Maatgevende locatie |



Situatiekaart 27c, Dijk 14A, DP 16 - DP 18

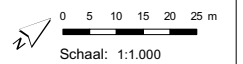
Vastgesteld door het college van hoofdingelanden bij besluit van 8 oktober 2008

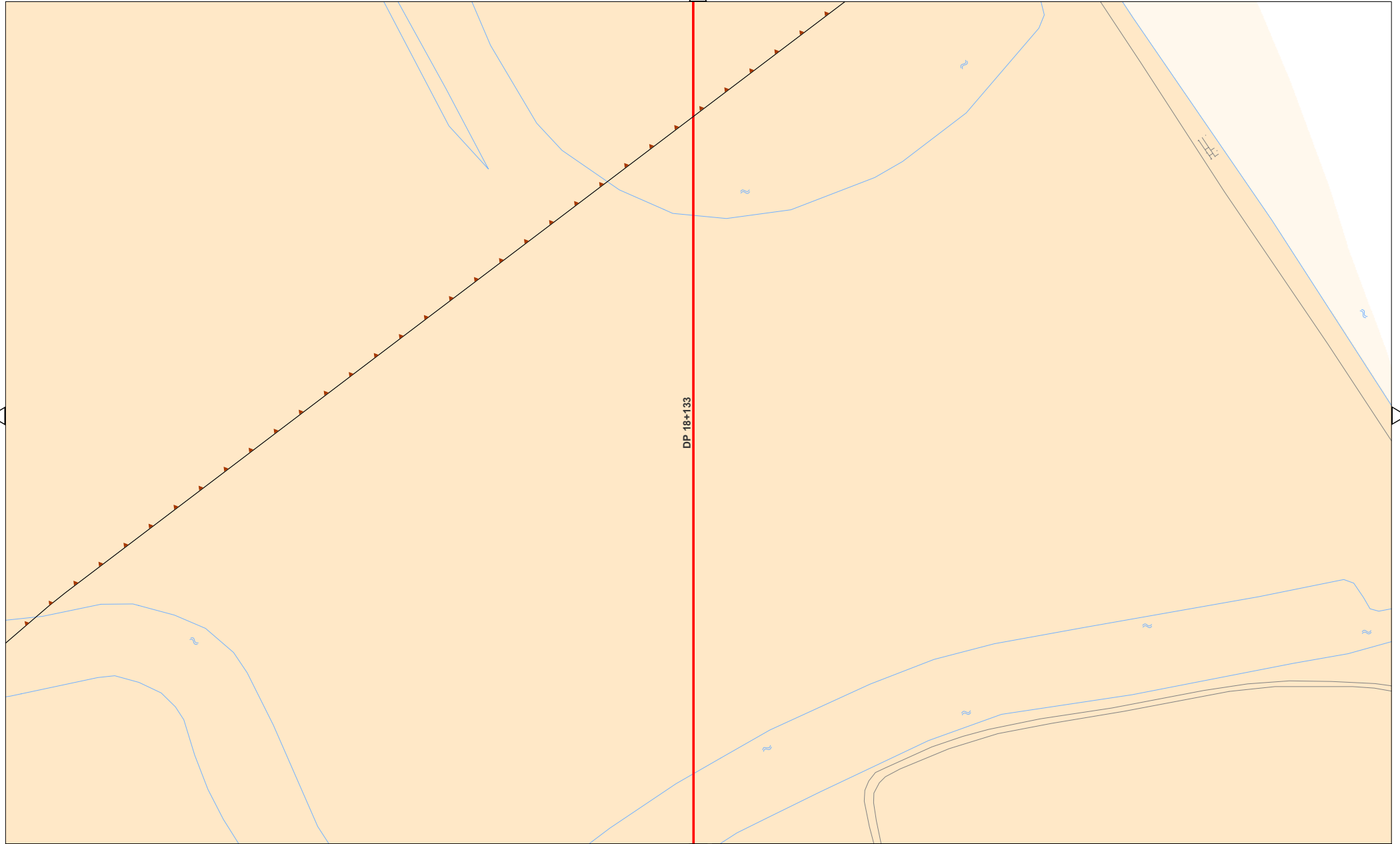
Versie: 1.0

Status: definitief

Registratienummer: 08.24124

Formaat: A3





DP 18+133

Legenda (Voor topografie zie algemene legenda)

- | | | | |
|--|--------------------|--------------------------|--|
| ● Dijkpaal | --- Kernzone | --- Overgangsconstructie | ▭ Eigendom HHNK |
| ○ Overige referentiepunten | ■ Waterstaatswerk | ■ Damwand | ▨ Onderhoudsplicht derden
binnen de eigendomsgrenzen van HHNK |
| ■ Kunstwerk \ Leiding
door de prim.kering met KWnr. | ■ Beschermingszone | ■ Kademuur | --- Vakgrens |
| --- Referentielijn | ■ Keerwand | ■ Kwelscherm | — Maatgevende locatie |



Situatiekaart 27d, Dijk 14A, DP 16 - DP 18

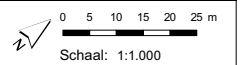
Vastgesteld door het college van hoofdingelanden bij besluit van 8 oktober 2008

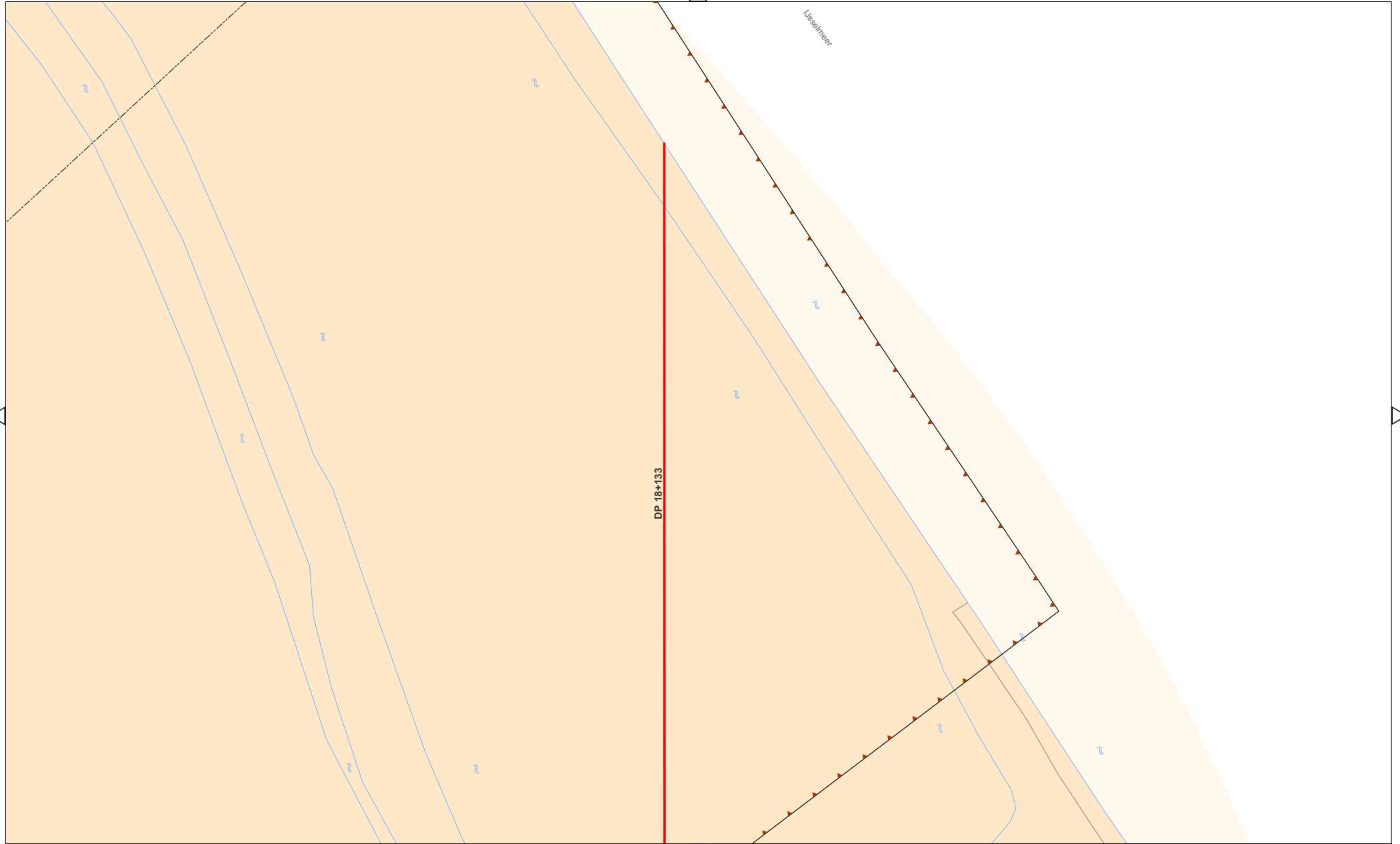
Versie: 1.0

Status: definitief

Registratienummer: 08.24124

Formaat: A3





Legenda (Voor topografie zie algemene legenda)

- | | | | |
|--|--------------------|--------------------------|--|
| ● Dijkpaal | --- Kernzone | --- Overgangsconstructie | ▭ Eigendom HHNK |
| ○ Overige referentiepunten | ■ Waterstaatswerk | ■ Damwand | ▨ Onderhoudsplicht derden
binnen de eigendomsgrenzen van HHNK |
| ■ Kunstwerk \ Leiding
door de prim.kering met KWnr. | ■ Beschermingszone | ■ Kademuur | --- Vakgrens |
| — Referentielijn | ■ Keerwand | ■ Kwelscherm | — Maatgevende locatie |



Situatiekaart 27e, Dijk 14A, DP 16 - DP 18

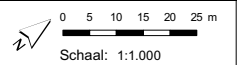
Vastgesteld door het college van hoofdingelanden bij besluit van 8 oktober 2008

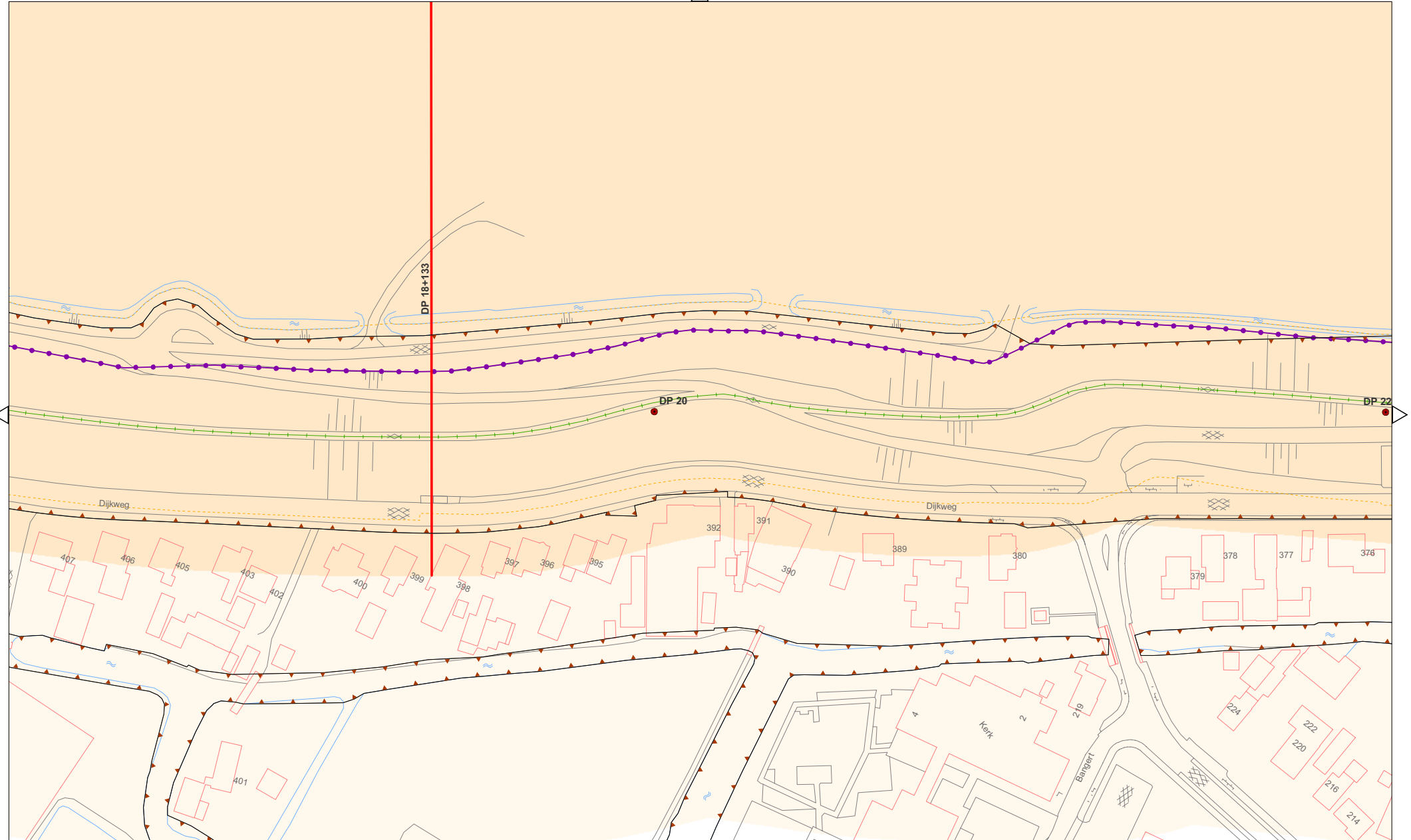
Versie: 1.0

Status: definitief

Registratienummer: 08.24124

Formaat: A3





Legenda (Voor topografie zie algemene legenda)

- | | | | |
|--|-----------------|----------------------|--|
| Dijkpaal | Kernzone | Overgangsconstructie | Eigendom HHNK |
| Overige referentiepunten | Waterstaatswerk | Damwand | Onderhoudsplicht derden
binnen de eigendomsgrenzen van HHNK |
| Kunstwerk \ Leiding
door de prim.kering met KWnr. | Bescheringszone | Kademuur | Vakgrens |
| Referentielijn | Keerwand | Kwelscherm | Maatgevende locatie |



Situatiekaart 28, Dijk 14A, DP 18 - DP 20

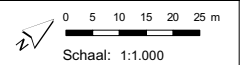
Vastgesteld door het college van hoofdingelanden bij besluit van 8 oktober 2008

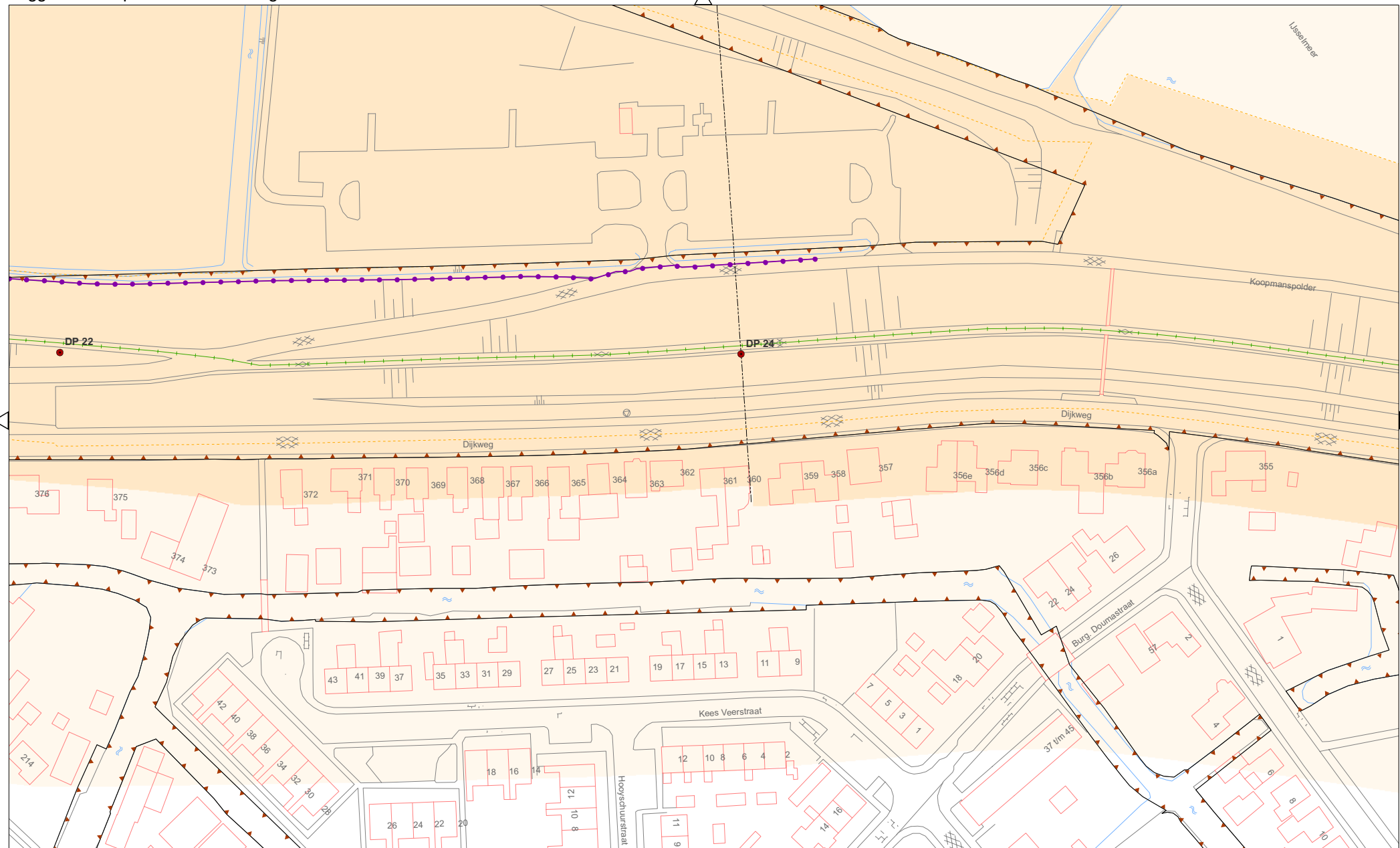
Versie: 1.0

Status: definitief

Registratienummer: 08.24124

Formaat: A3





Legenda (Voor topografie zie algemene legenda)

- | | | | |
|---|--------------------|--------------------------|---------------------------|
| ● Dijkpaal | --- Kernzone | --- Overgangsconstructie | ▭ Eigendom HHNK |
| ● Overige referentiepunten | ■ Waterstaatswerk | --- Damwand | ▨ Onderhoudsplicht derden |
| ■ Kunstwerk \ Leiding door de prim.kering met KWnr. | ■ Beschermingszone | --- Kademuur | --- Vakgrens |
| --- Referentielijn | --- Keerwand | --- Kwelscherm | --- Maatgevende locatie |



Situatiekaart 29, Dijk 14A, DP 22 - DP 24

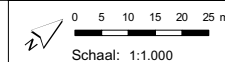
Vastgesteld door het college van hoofdingelanden bij besluit van 8 oktober 2008

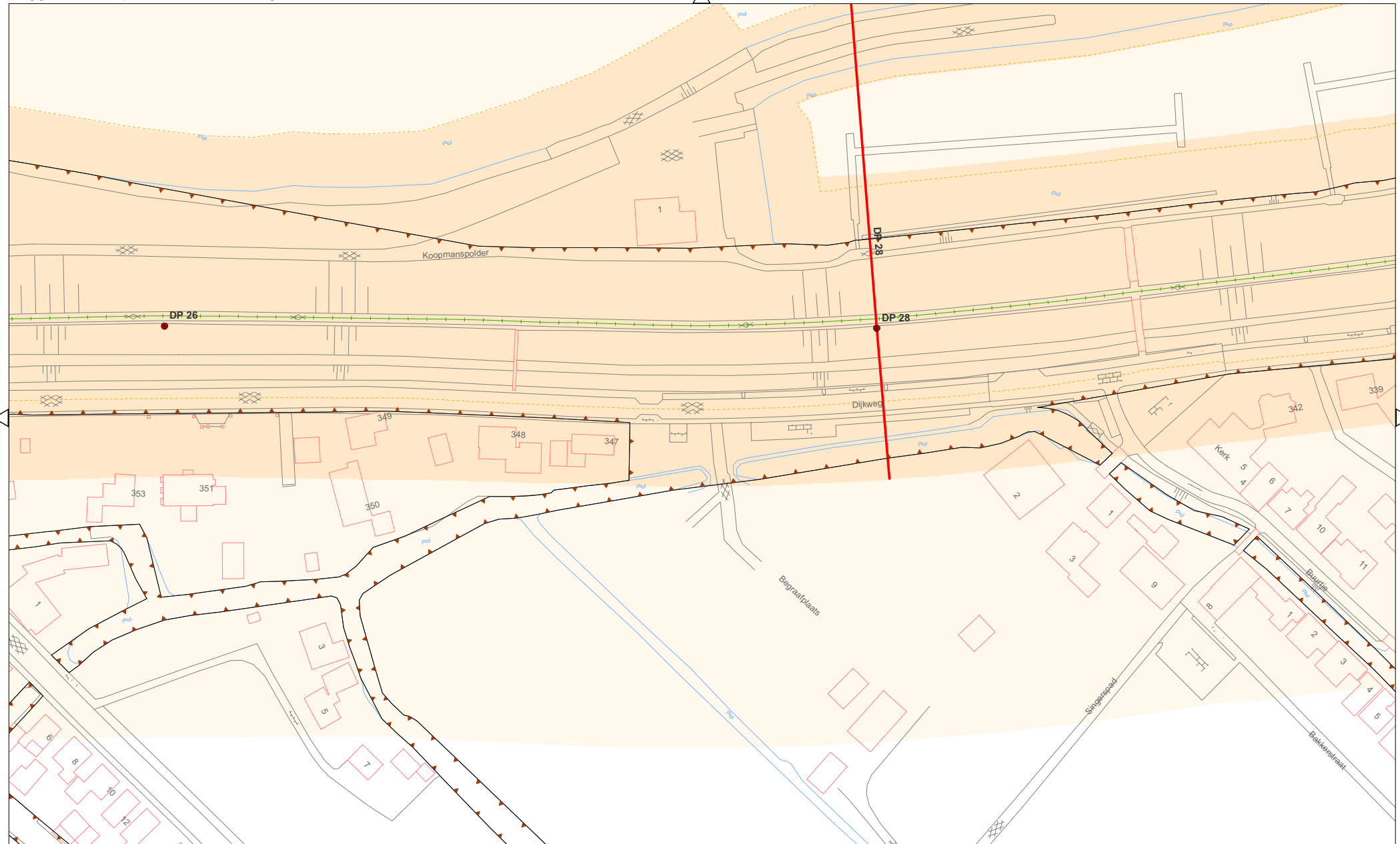
Versie: 1.0

Status: definitief

Registratienummer: 08.24124

Formaat: A3





Legenda (Voor topografie zie algemene legenda)

- | | | | |
|--|--------------------|--------------------------|--|
| ● Dijkpaal | --- Kernzone | --- Overgangsconstructie | ▭ Eigendom HHNK |
| ● Overige referentiepunten | ■ Waterstaatswerk | --- Damwand | ▨ Onderhoudsplicht derden
binnen de eigendomsgrenzen van HHNK |
| ■ Kunstwerk \ Leiding
door de prim.kering met KWnr. | ■ Beschermingszone | --- Kademuur | --- Vakgrens |
| --- Referentielijn | --- Keerwand | --- Kwelscherm | --- Maatgevende locatie |



Situatiekaart 30, Dijk 14A, DP 26 - DP 28

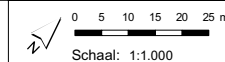
Vastgesteld door het college van hoofdingelanden bij besluit van 8 oktober 2008

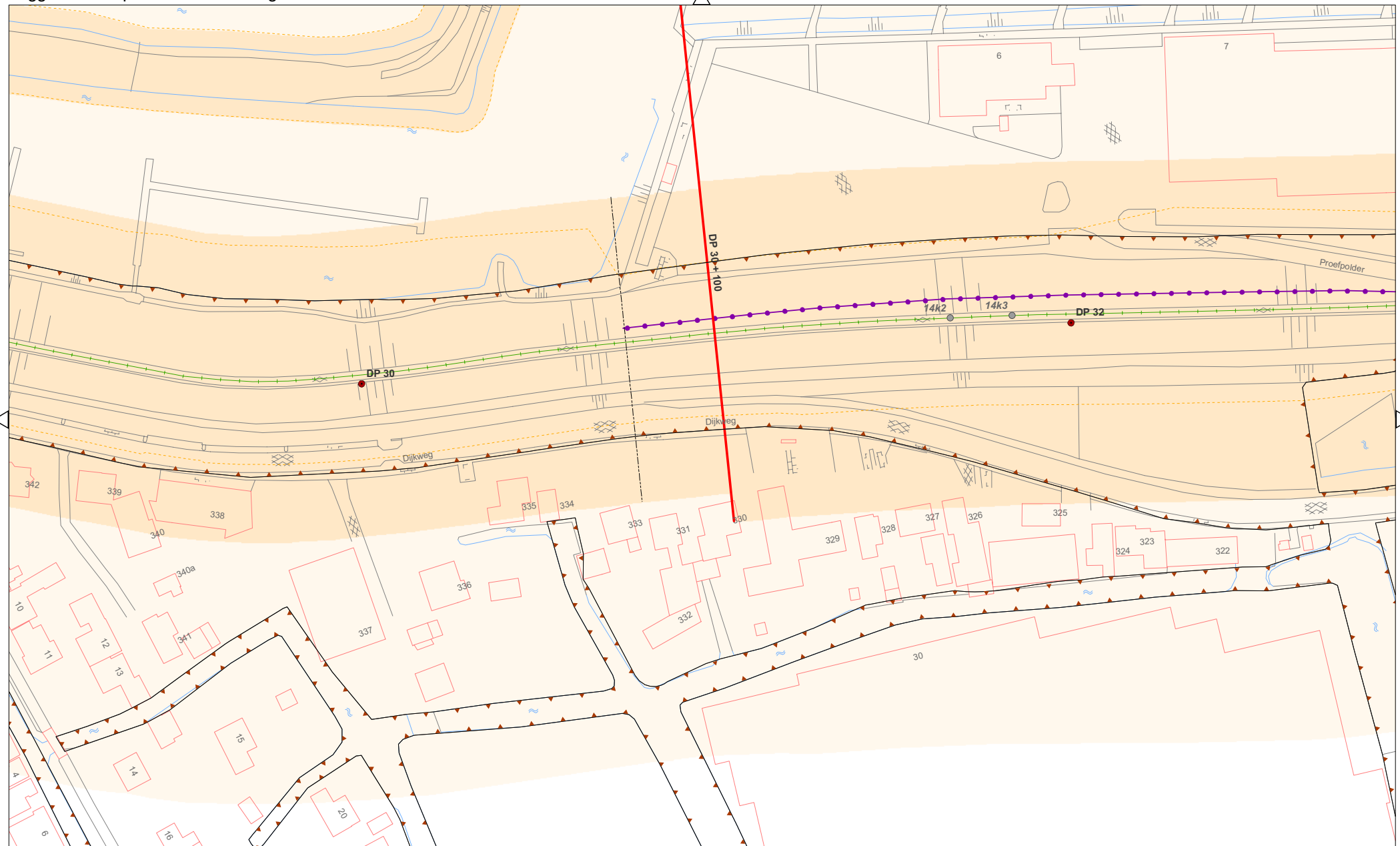
Versie: 1.0

Status: definitief

Registratienummer: 08.24124

Formaat: A3





Legenda (Voor topografie zie algemene legenda)

- | | | | |
|--|------------------|----------------------|--|
| Dijkpaal | Kernzone | Overgangsconstructie | Eigendom HHNK |
| Overige referentiepunten | Waterstaatswerk | Damwand | Onderhoudsplicht derden
binnen de eigendomsgrenzen van HHNK |
| Kunstwerk \ Leiding
door de prim.kering met KWnr. | Beschermingszone | Kademuur | Vakgrens |
| Referentielijn | Keerwand | Kwelscherm | Meetgevende locatie |



Situatiekaart 31a, Dijk 14A, DP 30 - DP 32

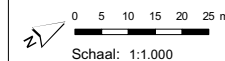
Vastgesteld door het college van hoofdingelanden bij besluit van 8 oktober 2008

Versie: 1.0

Status: definitief

Registratienummer: 08.24124

Formaat: A3





Legenda (Voor topografie zie algemene legenda)

- | | | | |
|--|--------------------|--------------------------|--|
| ● Dijkpaal | --- Kernzone | --- Overgangsconstructie | ▭ Eigendom HHNK |
| ○ Overige referentiepunten | ■ Waterstaatswerk | ■ Damwand | ▭ Onderhoudsplicht derden
binnen de eigendomsgrenzen van HHNK |
| ■ Kunstwerk \ Leiding
door de prim.kering met KWnr. | ■ Beschermingszone | ■ Kademuur | --- Vakgrens |
| — Referentielijn | ■ Keerwand | ■ Kwelscherm | — Maatgevende locatie |



Situatiekaart 31b, Dijk 14A, DP 30 - DP 32

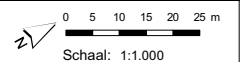
Vastgesteld door het college van hoofdingelanden bij besluit van 8 oktober 2008

Versie: 1.0

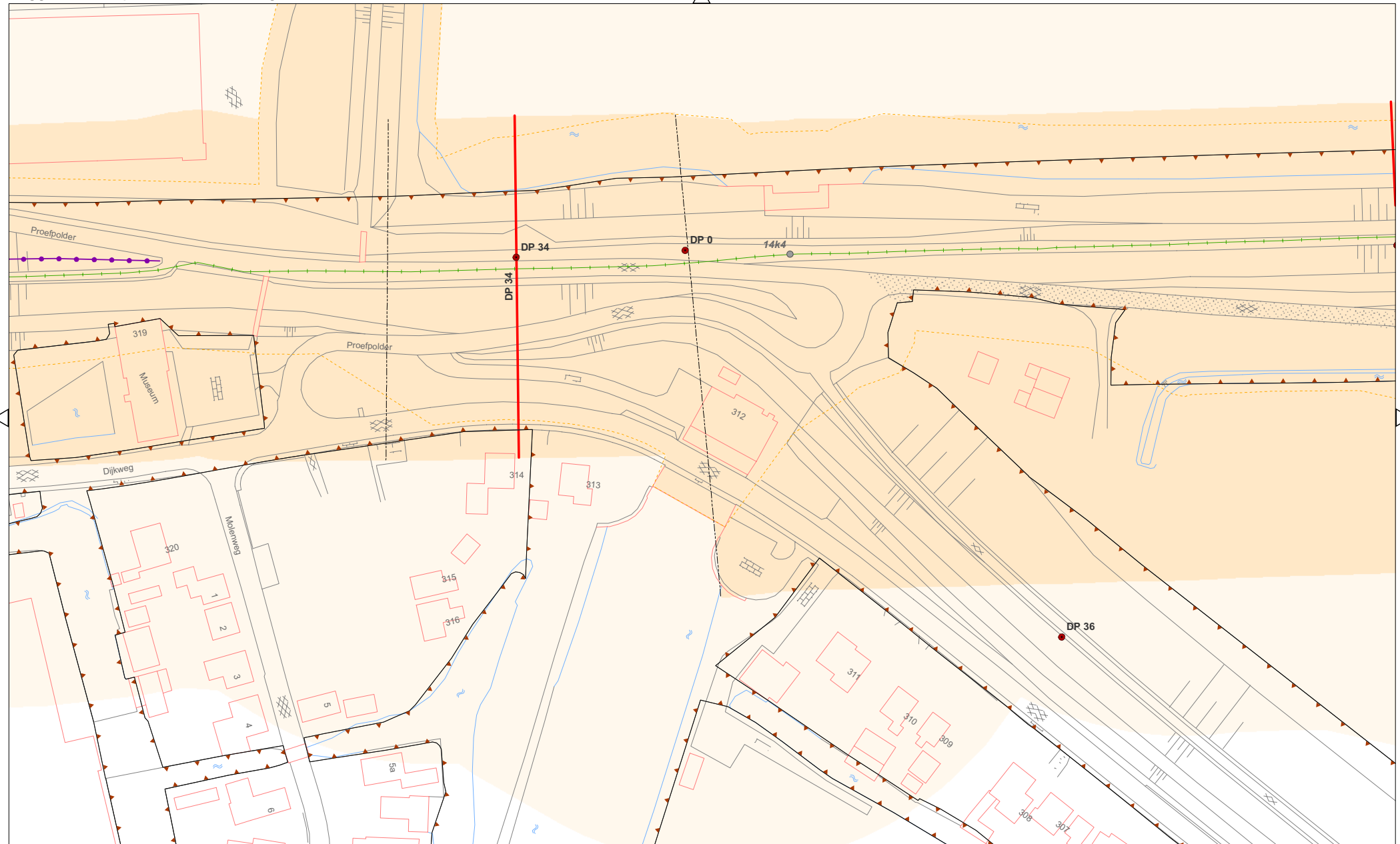
Status: definitief

Registratienummer: 08.24124

Formaat: A3



Schaal: 1:1.000



Legenda (Voor topografie zie algemene legenda)

- | | | | |
|---|-------------------|--------------------------|---|
| ● Dijkpaal | --- Kernzone | --- Overgangsconstructie | ▭ Eigendom HHNK |
| ● Overige referentiepunten | ■ Waterstaatswerk | --- Damwand | ▨ Onderhoudsplicht derden binnen de eigendomsgrenzen van HHNK |
| ■ Kunstwerk \ Leiding door de prim.kering met KWnr. | ■ Bescheringszone | --- Kademuur | --- Vakgrens |
| --- Referentielijn | --- Keerwand | --- Kwelscherm | --- Maatgevende locatie |



Situatiekaart 32, Dijk 14A, DP 34 - DP 0

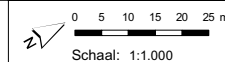
Vastgesteld door het college van hoofdingelanden bij besluit van 8 oktober 2008

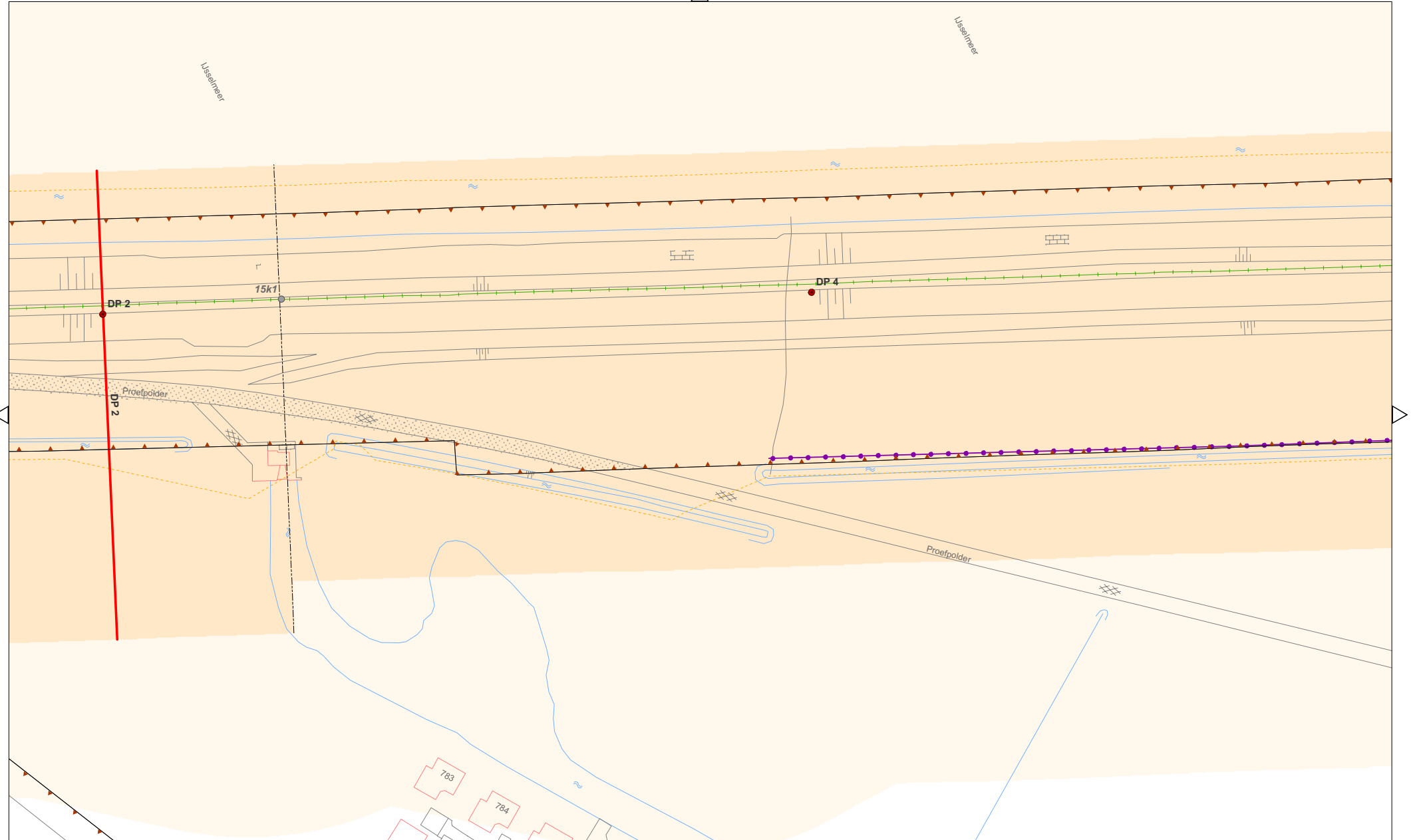
Versie: 1.0

Status: definitief

Registratienummer: 08.24124

Formaat: A3





Legenda (Voor topografie zie algemene legenda)

- | | | | |
|--|--------------------|--------------------------|--|
| ● Dijkpaal | --- Kernzone | --- Overgangsconstructie | ▭ Eigendom HHNK |
| ○ Overige referentiepunten | ■ Waterstaatswerk | ■ Damwand | ▨ Onderhoudsplicht derden
binnen de eigendomsgrenzen van HHNK |
| ■ Kunstwerk \ Leiding
door de prim.kering met KWnr. | ■ Beschermingszone | ■ Kademuur | --- Vakgrens |
| --- Referentielijn | ■ Keerwand | ■ Kwelscherm | — Maatgevende locatie |



Situatiekaart 33, Dijk 15, DP 2 - DP 4

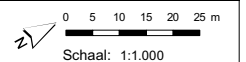
Vastgesteld door het college van hoofdingelanden bij besluit van 8 oktober 2008

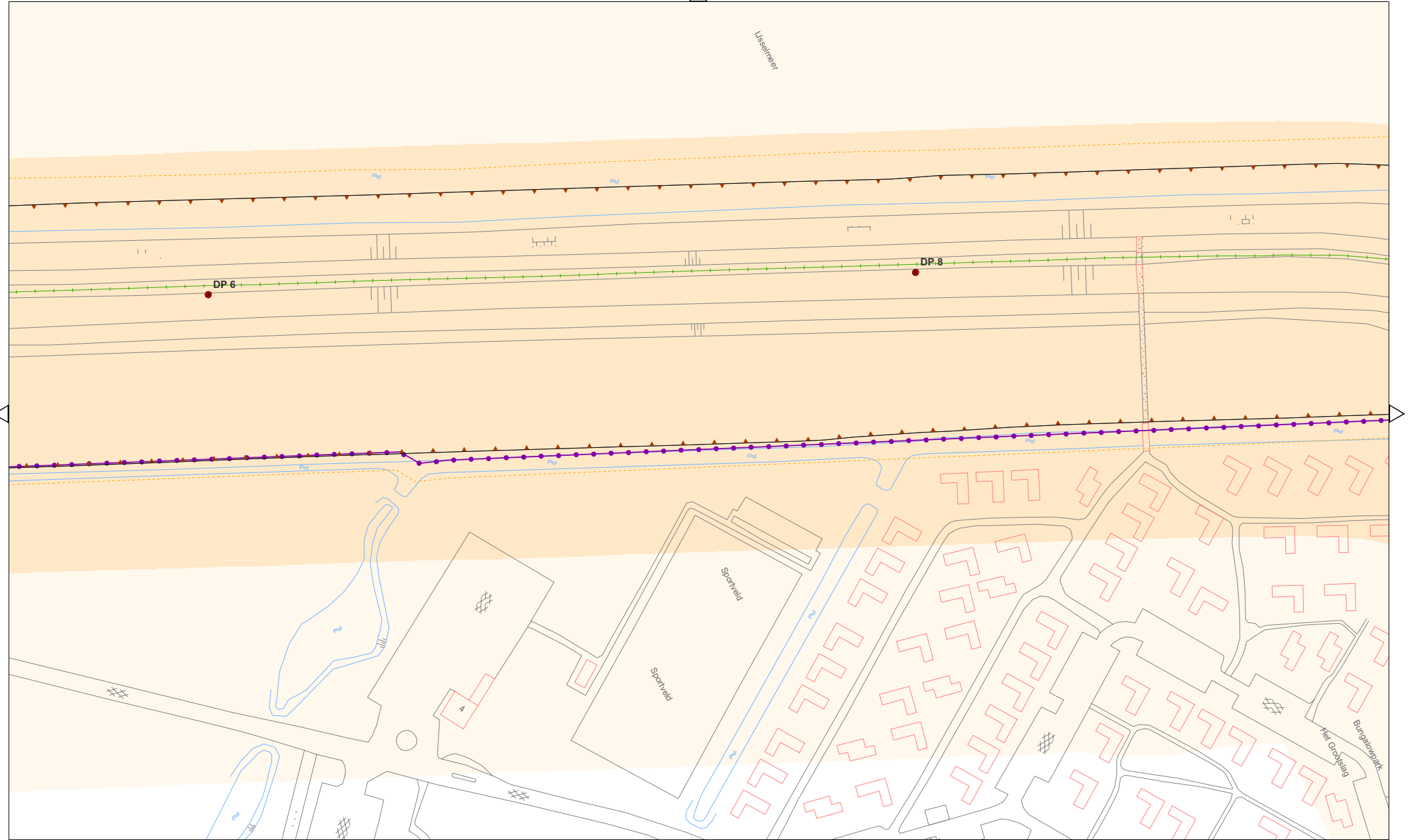
Versie: 1.0

Status: definitief

Registratienummer: 08.24124

Formaat: A3





Legenda (Voor topografie zie algemene legenda)

- | | | | |
|--|------------------|------------------------|--|
| ● Dijkpaal | - - - - Kernzone | — Overgangsconstructie | ▭ Eigendom HHNK |
| ○ Overige referentiepunten | Waterstaatswerk | — Damwand | ▨ Onderhoudsplicht derden
binnen de eigendomsgrenzen van HHNK |
| ■ Kunstwerk \ Leiding
door de prim.kering met KWnr. | Beschermingszone | — Kademuur | - - - - Vakgrens |
| — Referentielijn | Keerwand | — Kwelscherm | — Maatgevende locatie |



Situatiekaart 34, Dijk 15, DP 6 - DP 8

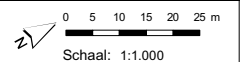
Vastgesteld door het college van hoofdingelanden bij besluit van 8 oktober 2008

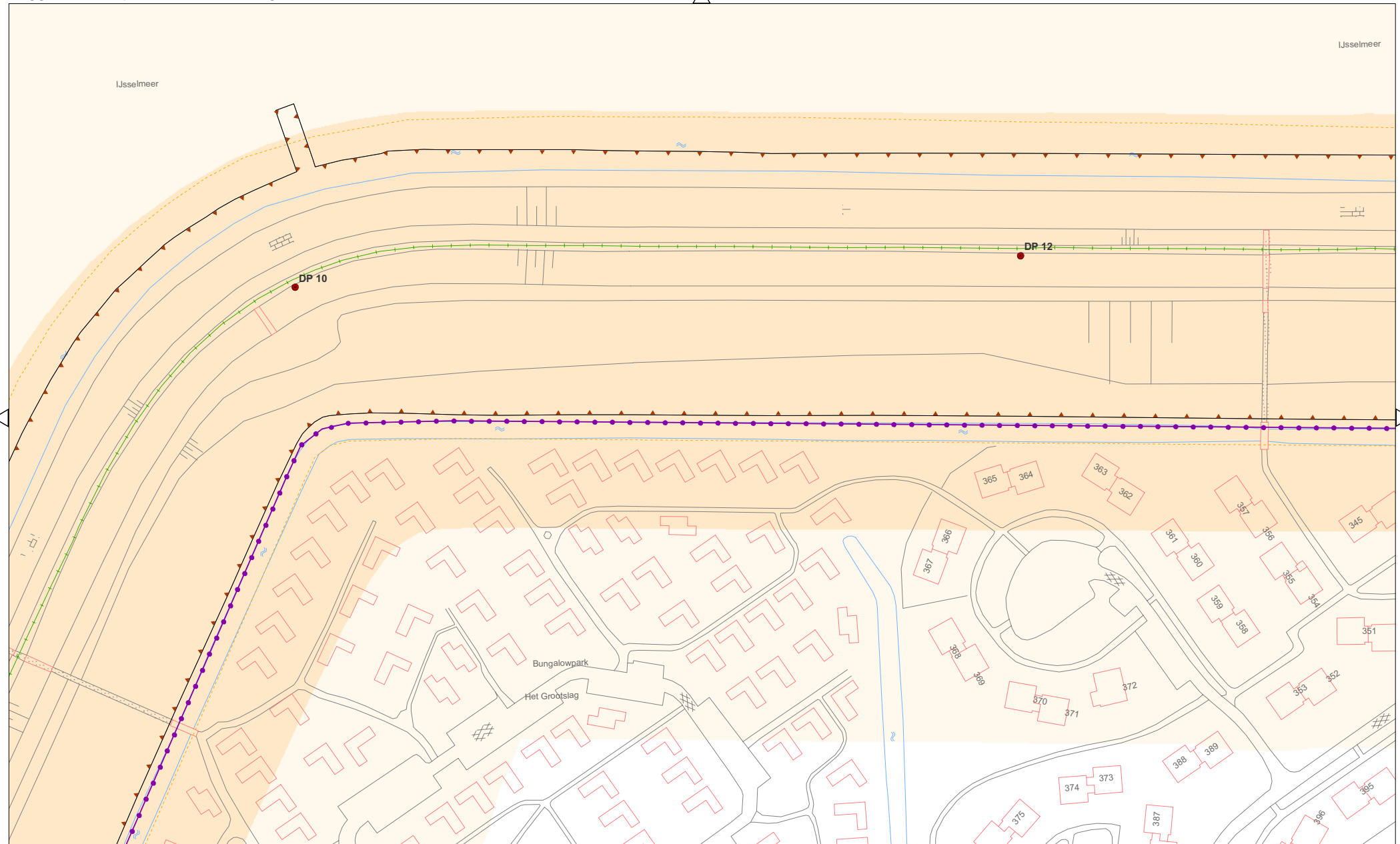
Versie: 1.0

Status: definitief

Registratienummer: 08.24124

Formaat: A3





Legenda (Voor topografie zie algemene legenda)

- | | | | |
|--|------------------|--------------------------|--|
| ● Dijkpaal | --- Kernzone | --- Overgangsconstructie | ▭ Eigendom HHNK |
| ● Overige referentiepunten | Waterstaatswerk | --- Damwand | ▨ Onderhoudsplicht derden
binnen de eigendomsgrenzen van HHNK |
| ■ Kunstwerk \ Leiding
door de prim.kering met KWnr. | Beschermingszone | --- Kademuur | --- Vakgrens |
| --- Referentielijn | Keerwand | --- Kwelscherm | --- Maatgevende locatie |



Situatiekaart 35, Dijk 15, DP 10 - DP 12


Vastgesteld door het college van hoofdingelanden bij besluit van 8 oktober 2008

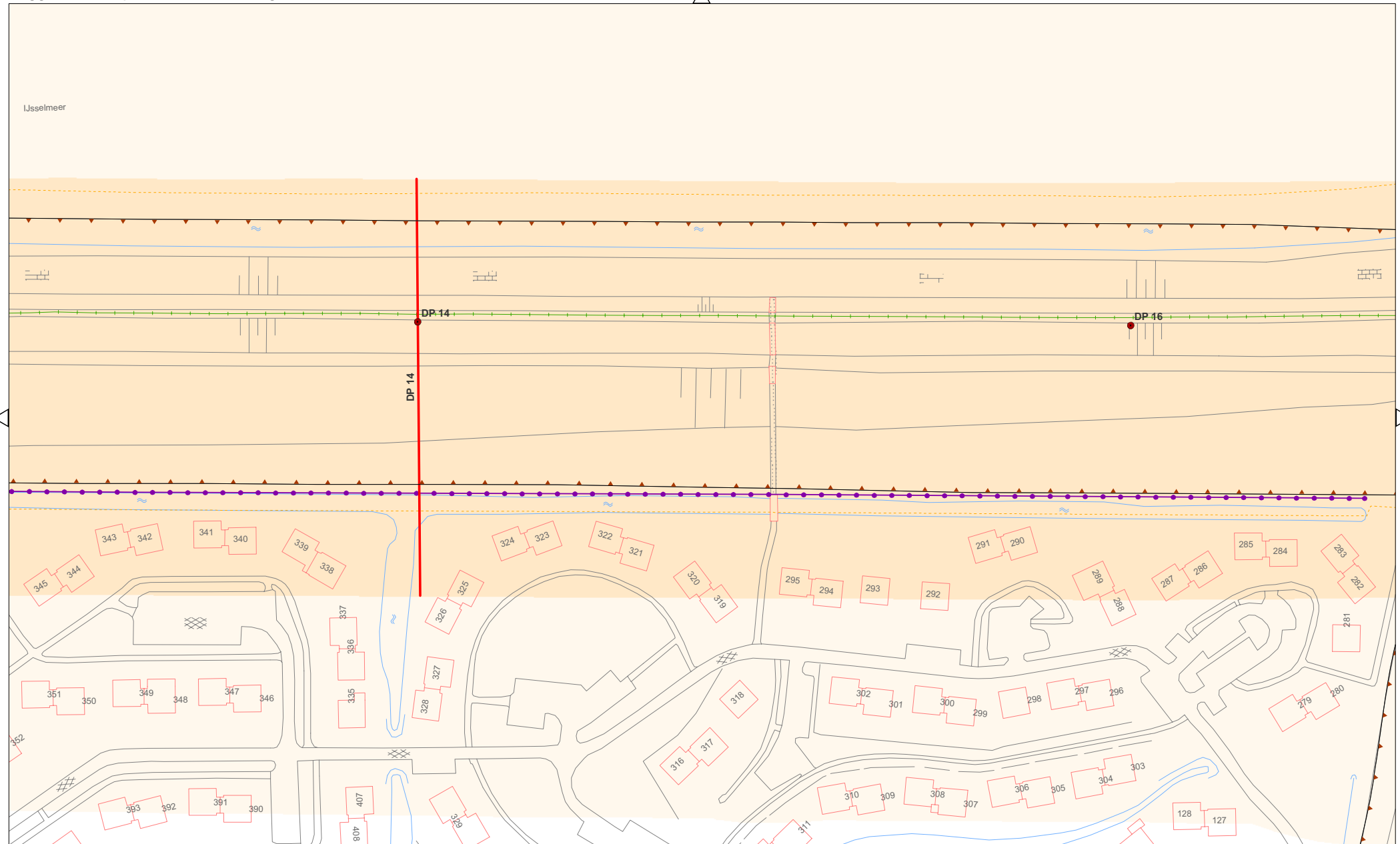
Versie: 1.0

Status: definitief

Registratienummer: 08.24124

Formaat: A3





Legenda (Voor topografie zie algemene legenda)

- | | | | |
|--|-----------------|--------------------------|--|
| ● Dijkpaal | --- Kernzone | --- Overgangsconstructie | ▭ Eigendom HHNK |
| ● Overige referentiepunten | Waterstaatswerk | --- Damwand | ▭ Onderhoudsplicht derden
binnen de eigendomsgrenzen van HHNK |
| ■ Kunstwerk \ Leiding
door de prim.kering met KWnr. | Bescheringszone | --- Kademuur | --- Vakgrens |
| --- Referentielijn | Keerwand | --- Kwelscherm | --- Maatgevende locatie |



Situatiekaart 36, Dijk 15, DP 14 - DP 16

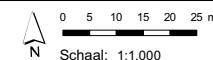
Vastgesteld door het college van hoofdingelanden bij besluit van 8 oktober 2008

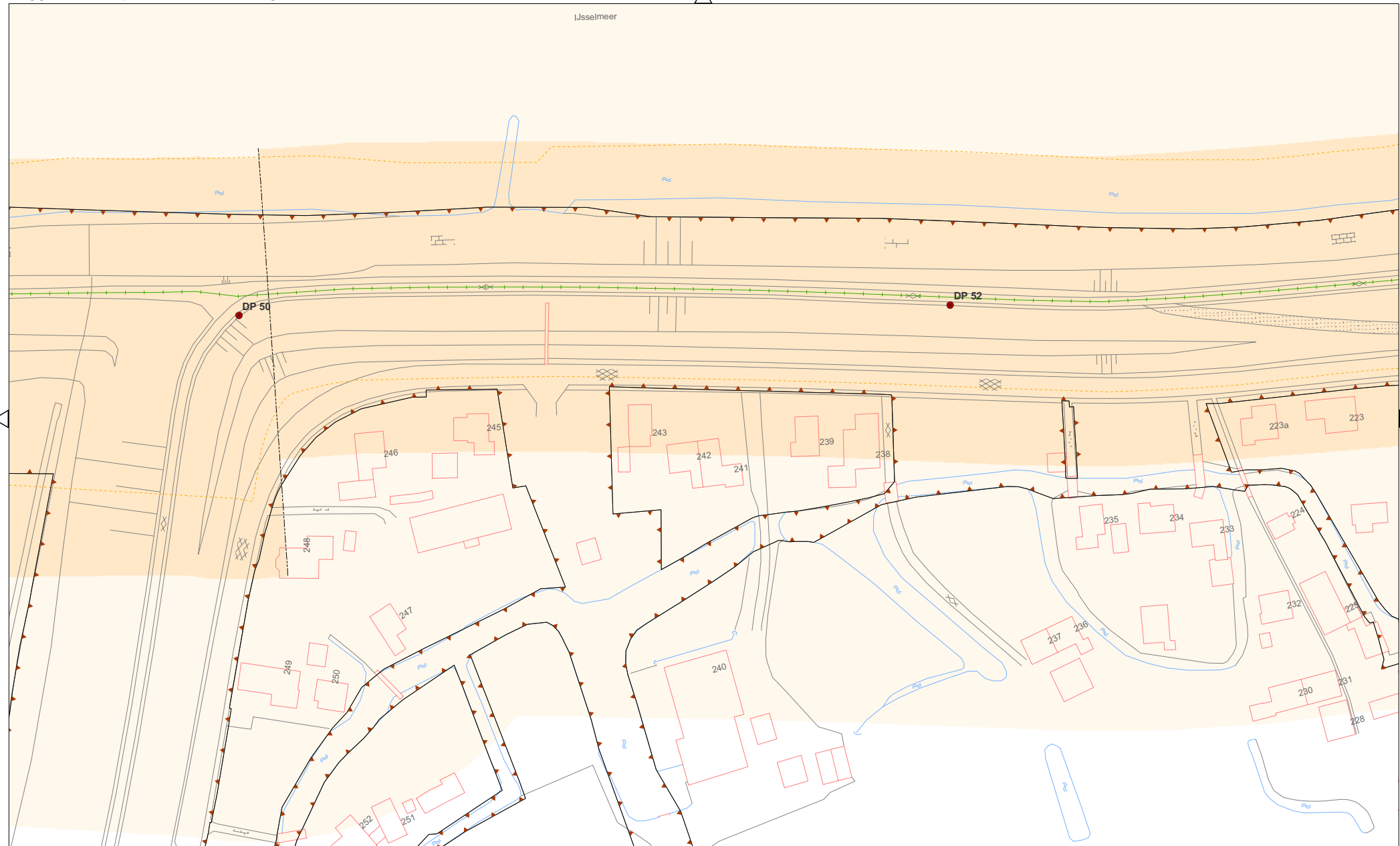
Versie: 1.0

Status: definitief

Registratienummer: 08.24124

Formaat: A3





Legenda (Voor topografie zie algemene legenda)

- | | | | |
|--|------------------|--------------------------|--|
| ● Dijkpaal | --- Kernzone | --- Overgangsconstructie | ▭ Eigendom HHNK |
| ● Overige referentiepunten | Waterstaatswerk | --- Damwand | ▭ Onderhoudsplicht derden
binnen de eigendomsgrenzen van HHNK |
| ■ Kunstwerk \ Leiding
door de prim.kering met KWnr. | Beschermingszone | --- Kademuur | --- Vakgrens |
| --- Referentielijn | Keerwand | --- Kwelscherm | --- Maatgevende locatie |



Situatiekaart 37, Dijk 14B, DP 50 - DP 52

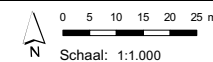
Vastgesteld door het college van hoofdingelanden bij besluit van 8 oktober 2008

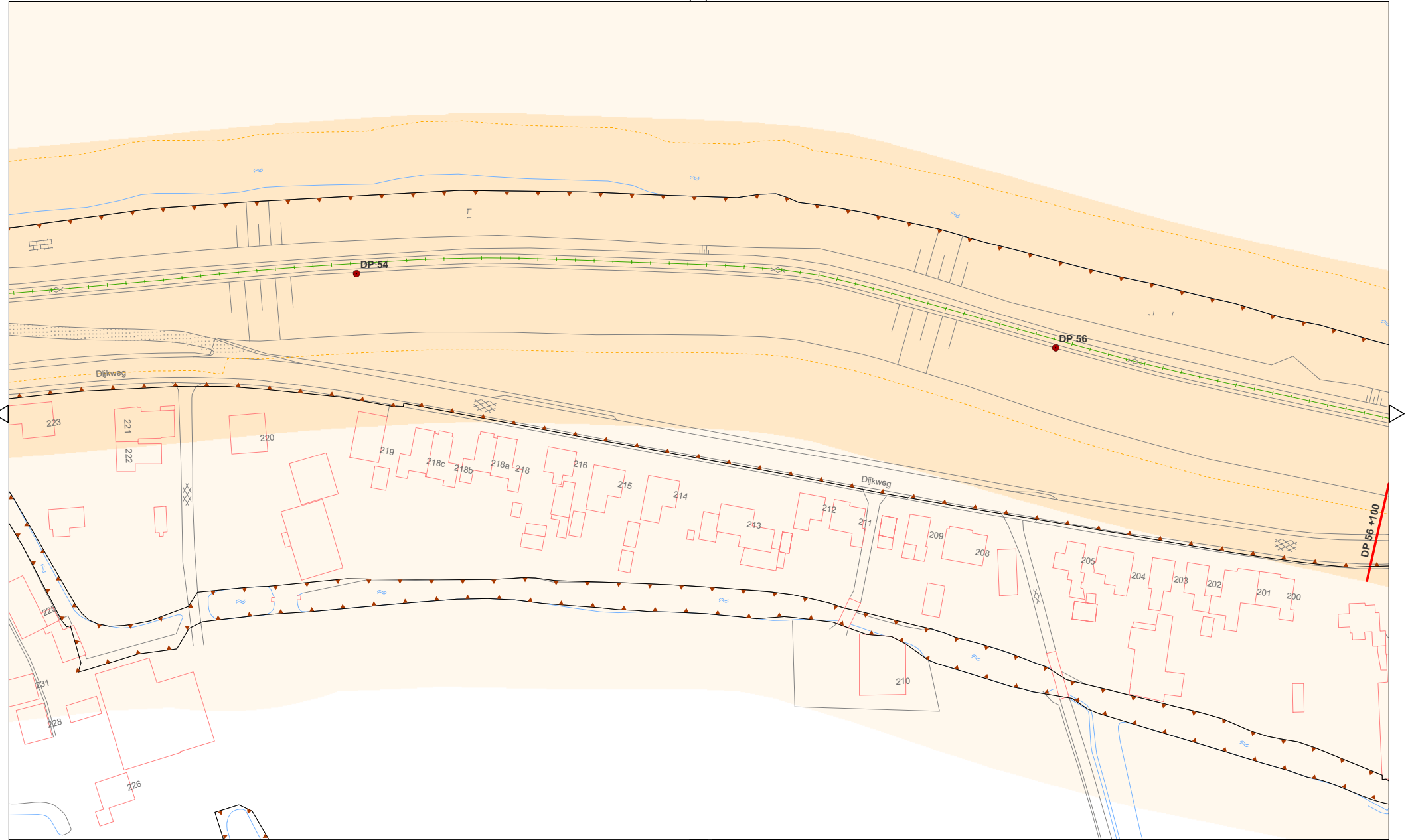
Versie: 1.0

Status: definitief

Registratienummer: 08.24124

Formaat: A3





Legenda (Voor topografie zie algemene legenda)

- | | | | |
|--|-------------------|--------------------------|--|
| ● Dijkpaal | --- Kernzone | --- Overgangsconstructie | ▭ Eigendom HHNK |
| ● Overige referentiepunten | ■ Waterstaatswerk | --- Damwand | ▨ Onderhoudsplicht derden
binnen de eigendomsgrenzen van HHNK |
| ■ Kunstwerk \ Leiding
door de prim.kering met KWnr. | ■ Bescheringszone | --- Kademuur | --- Vakgrens |
| --- Referentielijn | --- Keerwand | --- Kwelscherm | --- Maatgevende locatie |



Situatiekaart 38, Dijk 14B, DP 54 - DP 56

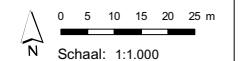
Vastgesteld door het college van hoofdingelanden bij besluit van 8 oktober 2008

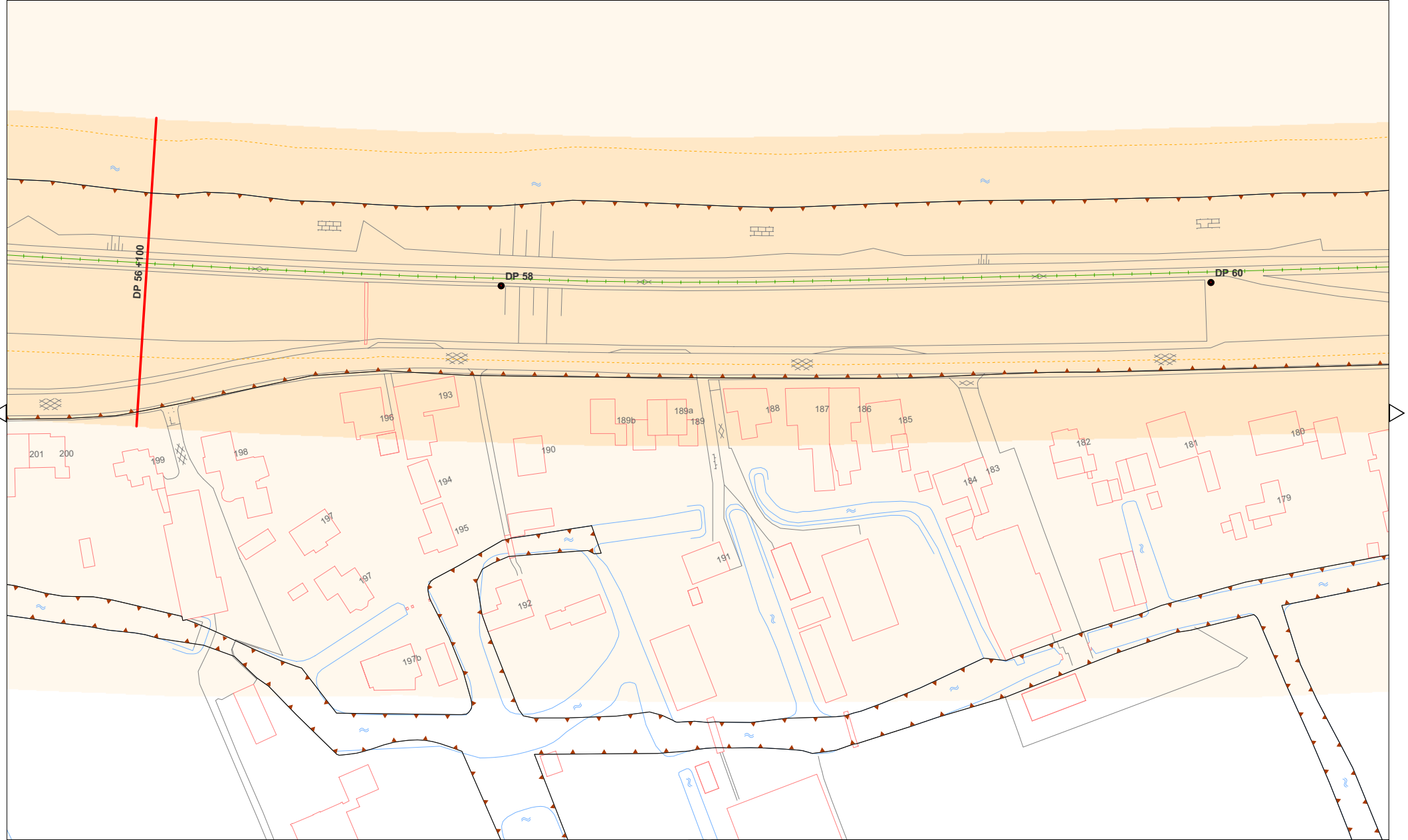
Versie: 1.0

Status: definitief

Registratienummer: 08.24124

Formaat: A3





Legenda (Voor topografie zie algemene legenda)

- | | | | |
|--|-----------------|----------------------------|--|
| ● Dijkpaal | ----- Kernzone | ----- Overgangskonstructie | ▭ Eigendom HHNK |
| ● Overige referentiepunten | Waterstaatswerk | ▬ Damwand | ▨ Onderhoudsplicht derden
binnen de eigendomsgrenzen van HHNK |
| ■ Kunstwerk \ Leiding
door de prim.kering met KWnr. | Bescheringszone | ▬ Kademuur | --- Vakgrens |
| — Referentielijn | Keerwand | ▬ Kwelscherm | — Maatgevende locatie |



Situatiekaart 39, Dijk 14B, DP 58 - DP 60

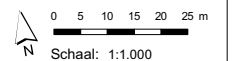
Vastgesteld door het college van hoofdingelanden bij besluit van 8 oktober 2008

Versie: 1.0

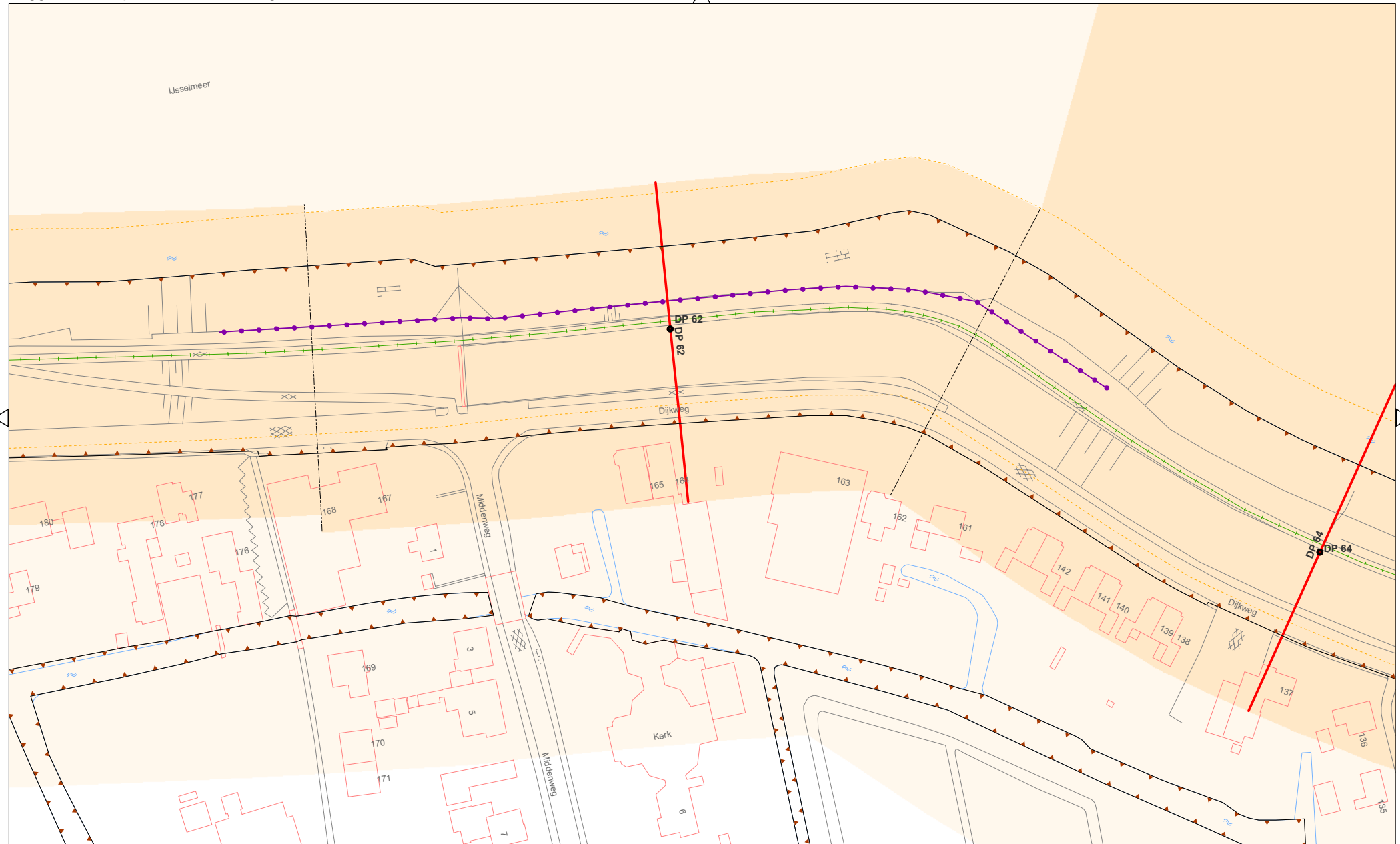
Status: definitief

Registratienummer: 08.24124

Formaat: A3



Schaal: 1:1.000



Legenda (Voor topografie zie algemene legenda)

- | | | | |
|--|--------------------|--------------------------|--|
| ● Dijkpaal | --- Kernzone | --- Overgangsconstructie | ▭ Eigendom HHNK |
| ● Overige referentiepunten | ■ Waterstaatswerk | --- Damwand | ▨ Onderhoudsplicht derden
binnen de eigendomsgrenzen van HHNK |
| ■ Kunstwerk \ Leiding
door de prim.kering met KWnr. | ■ Beschermingszone | --- Kademuur | --- Vakgrens |
| --- Referentielijn | --- Keerwand | --- Kwelscherm | --- Maatgevende locatie |



Situatiekaart 40, Dijk 14B, DP 62 - DP 64

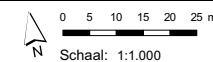
Vastgesteld door het college van hoofdingelanden bij besluit van 8 oktober 2008

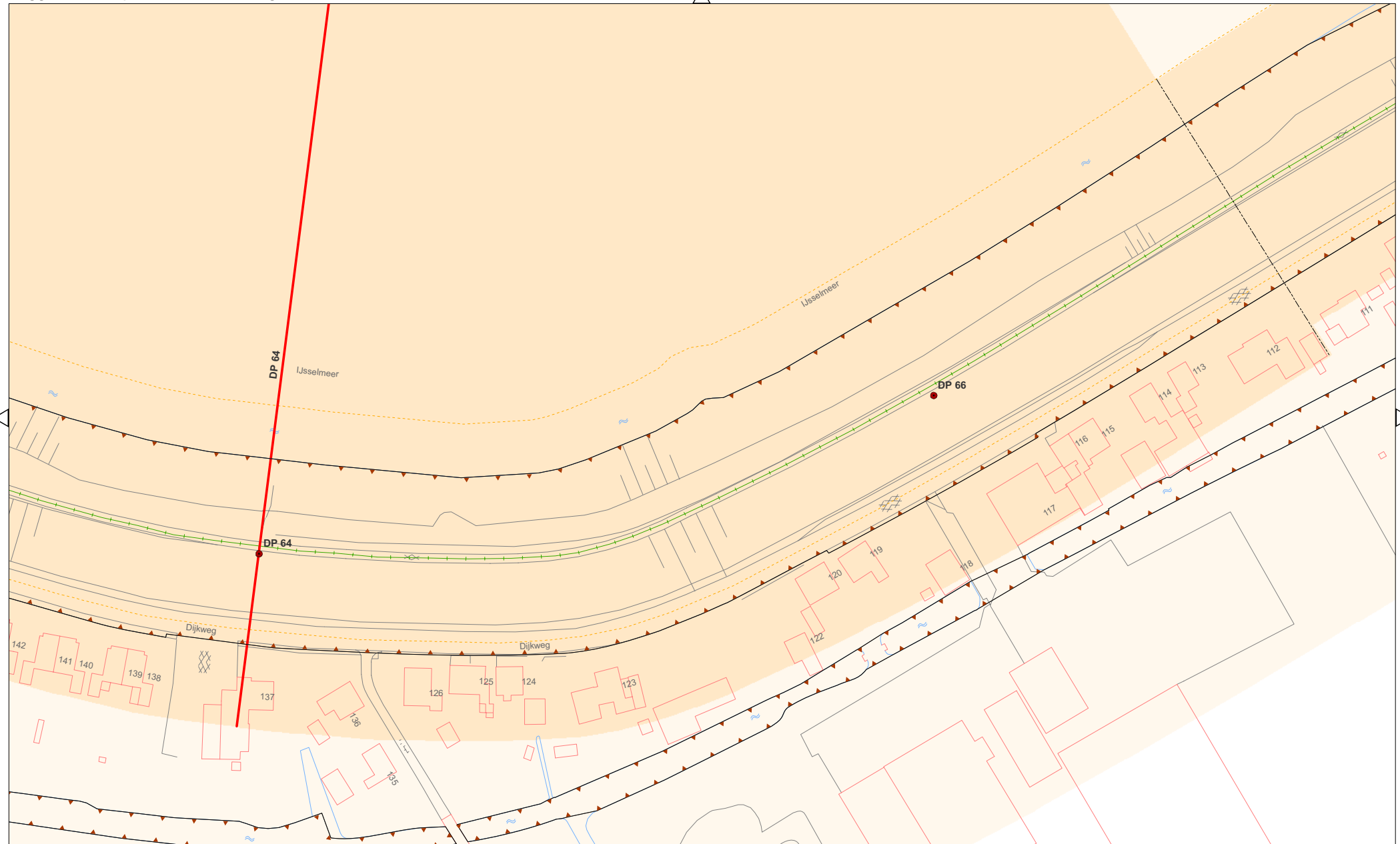
Versie: 1.0

Status: definitief

Registratienummer: 08.24124

Formaat: A3





Legenda (Voor topografie zie algemene legenda)

- | | | | |
|--|-------------------|--------------------------|--|
| ● Dijkpaal | --- Kernzone | --- Overgangsconstructie | ▭ Eigendom HHNK |
| ● Overige referentiepunten | ■ Waterstaatswerk | ■ Damwand | ▨ Onderhoudsplicht derden
binnen de eigendomsgrenzen van HHNK |
| ■ Kunstwerk \ Leiding
door de prim.kering met KWnr. | ■ Bescheringszone | ■ Kademuur | --- Vakgrens |
| --- Referentielijn | ■ Keerwand | ■ Kwelscherm | — Maatgevende locatie |



Situatiekaart 41a, Dijk 14B, DP 64 - DP 66

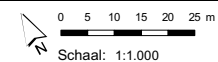
Vastgesteld door het college van hoofdingelanden bij besluit van 8 oktober 2008

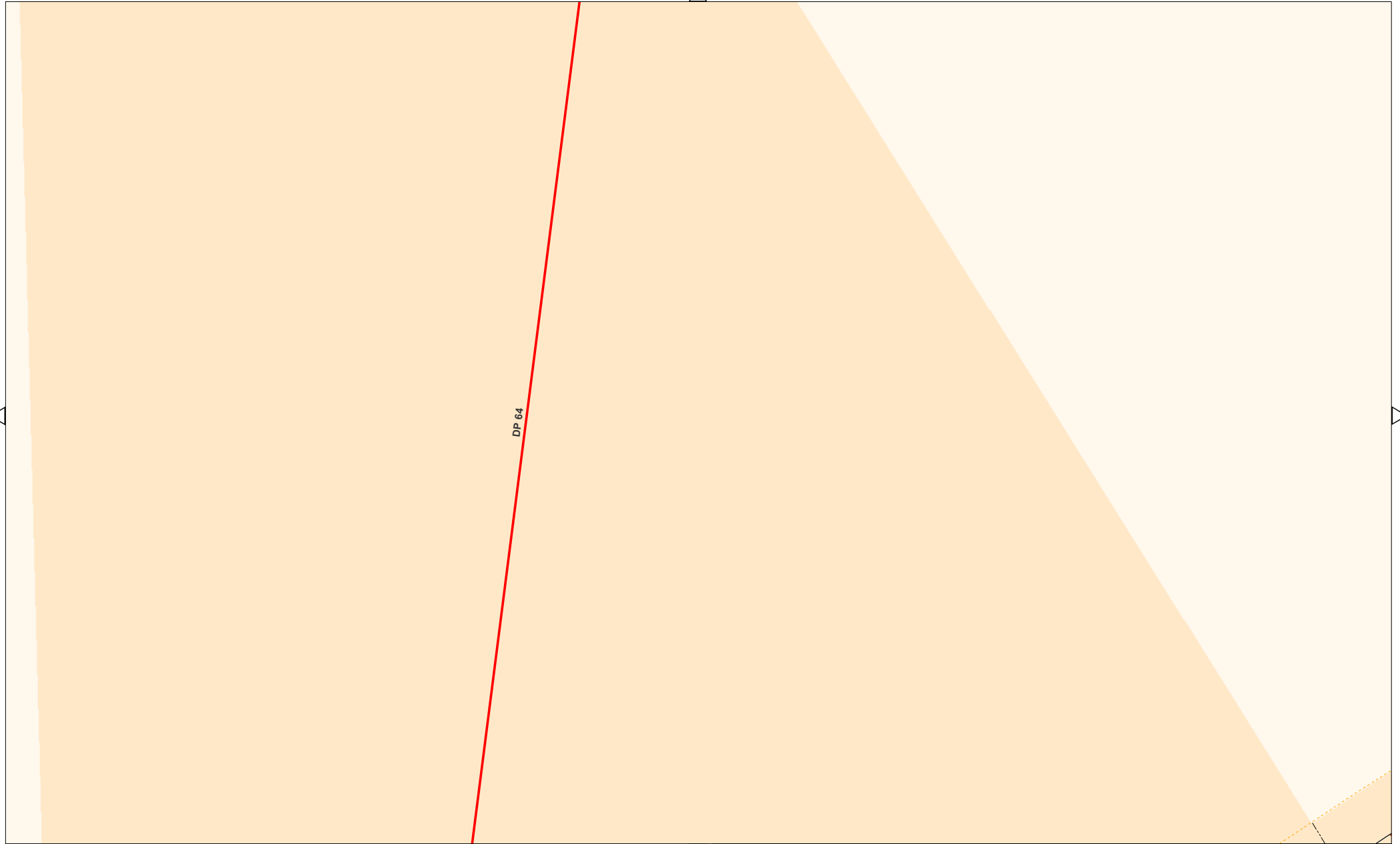
Versie: 1.0

Status: definitief

Registratienummer: 08.24124

Formaat: A3





Legenda (Voor topografie zie algemene legenda)

- | | | | |
|--|-----------------|----------------------|--|
| Dijkpaal | Kernzone | Overgangsconstructie | Eigendom HHNK |
| Overige referentiepunten | Waterstaatswerk | Damwand | Onderhoudsplicht derden
binnen de eigendomsgrenzen van HHNK |
| Kunstwerk \ Leiding
door de prim.kering met KWnr. | Bescheringszone | Kademuur | Vakgrens |
| Referentielijn | Keerwand | Kwelscherm | Maatgevende locatie |



Situatiekaart 41b, Dijk 14B, DP 64 - DP 66

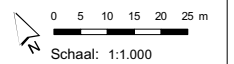
Vastgesteld door het college van hoofdingelanden bij besluit van 8 oktober 2008

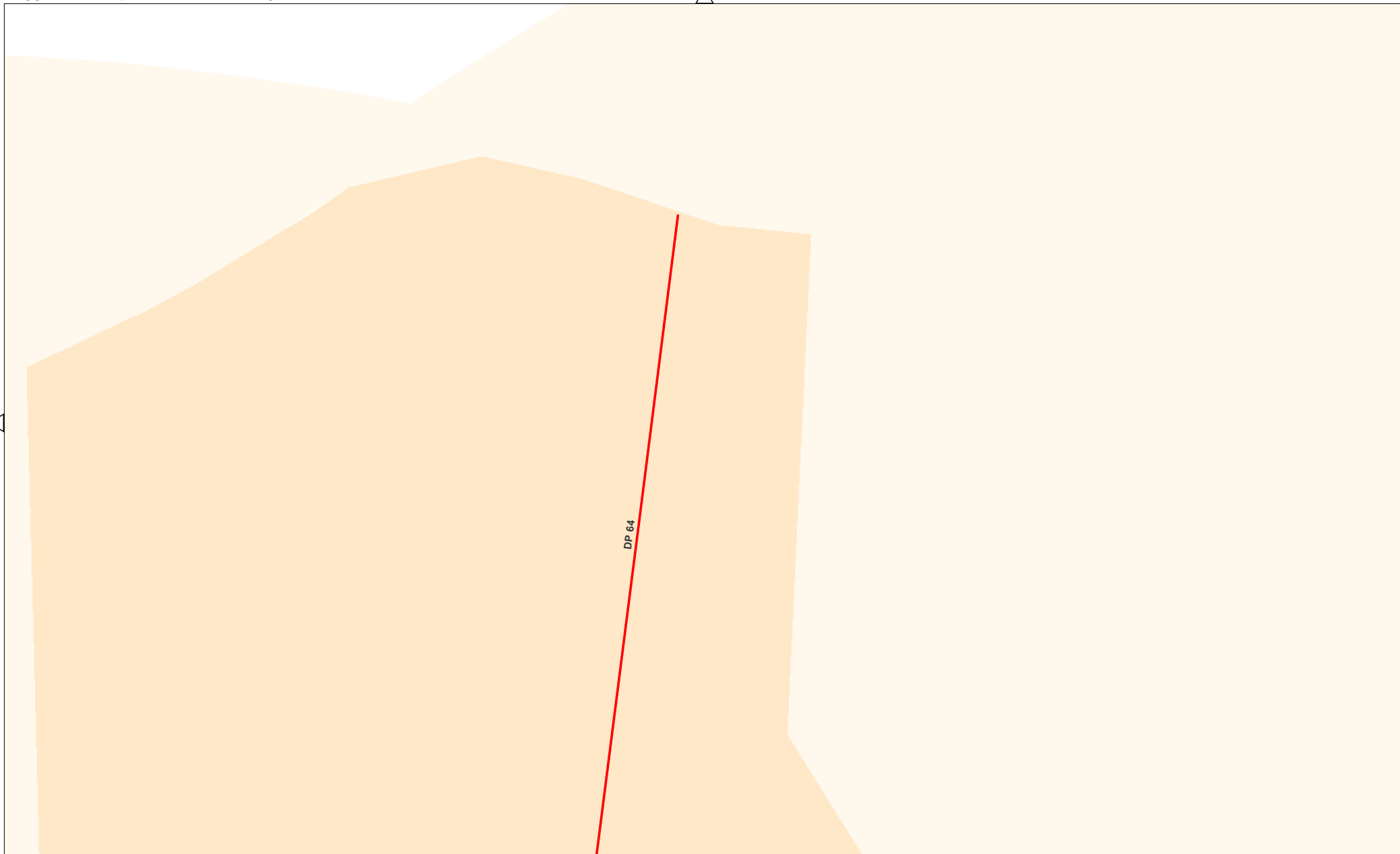
Versie: 1.0

Status: definitief

Registratienummer: 08.24124

Formaat: A3





Legenda (Voor topografie zie algemene legenda)

- | | | | |
|--|------------------|----------------------|--|
| Dijkpaal | Kernzone | Overgangsconstructie | Eigendom HHNK |
| Overige referentiepunten | Waterstaatswerk | Damwand | Onderhoudsplicht derden
binnen de eigendomsgrenzen van HHNK |
| Kunstwerk \ Leiding
door de prim.kering met KWnr. | Beschermingszone | Kademuur | Vakgrens |
| Referentielijn | Keerwand | Kwelscherm | Maatgevende locatie |



Situatiekaart 41c, Dijk 14B, DP 64 - DP 66

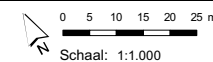
Vastgesteld door het college van hoofdingelanden bij besluit van 8 oktober 2008

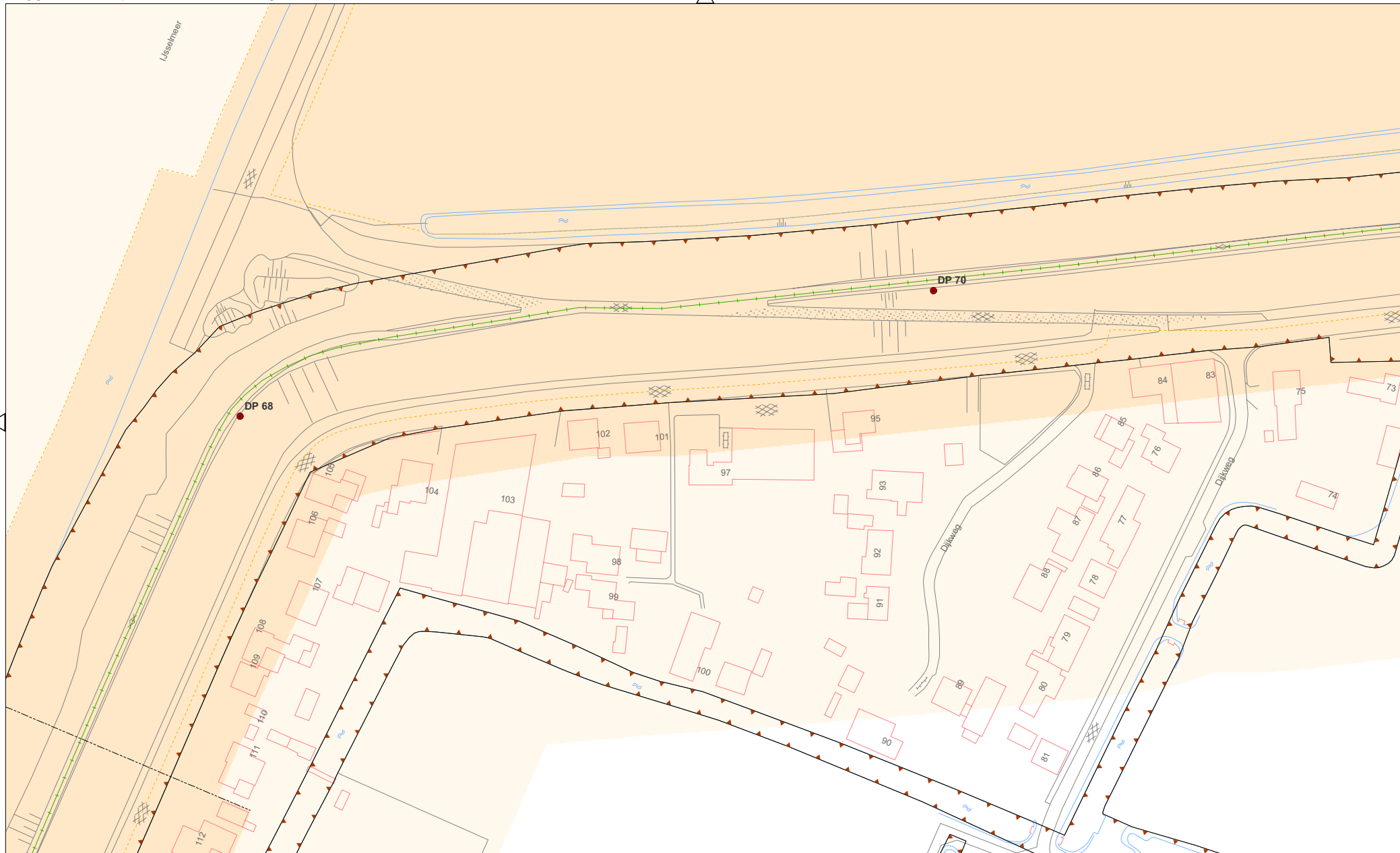
Versie: 1.0

Status: definitief

Registratienummer: 08.24124

Formaat: A3





Legenda (Voor topografie zie algemene legenda)

- | | | | |
|--|------------------|--------------------------|--|
| ● Dijkpaal | --- Kernzone | --- Overgangsconstructie | ▭ Eigendom HHNK |
| ● Overige referentiepunten | Waterstaatswerk | --- Damwand | ▨ Onderhoudsplicht derden
binnen de eigendomsgrenzen van HHNK |
| ■ Kunstwerk \ Leiding
door de prim.kering met KWnr. | Beschermingszone | --- Kademuur | --- Vakgrens |
| --- Referentielijn | Keerwand | --- Kwelscherm | --- Maatgevende locatie |



Situatiekaart 42, Dijk 14B, DP 68 - DP 70

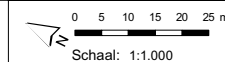
Vastgesteld door het college van hoofdingelanden bij besluit van 8 oktober 2008

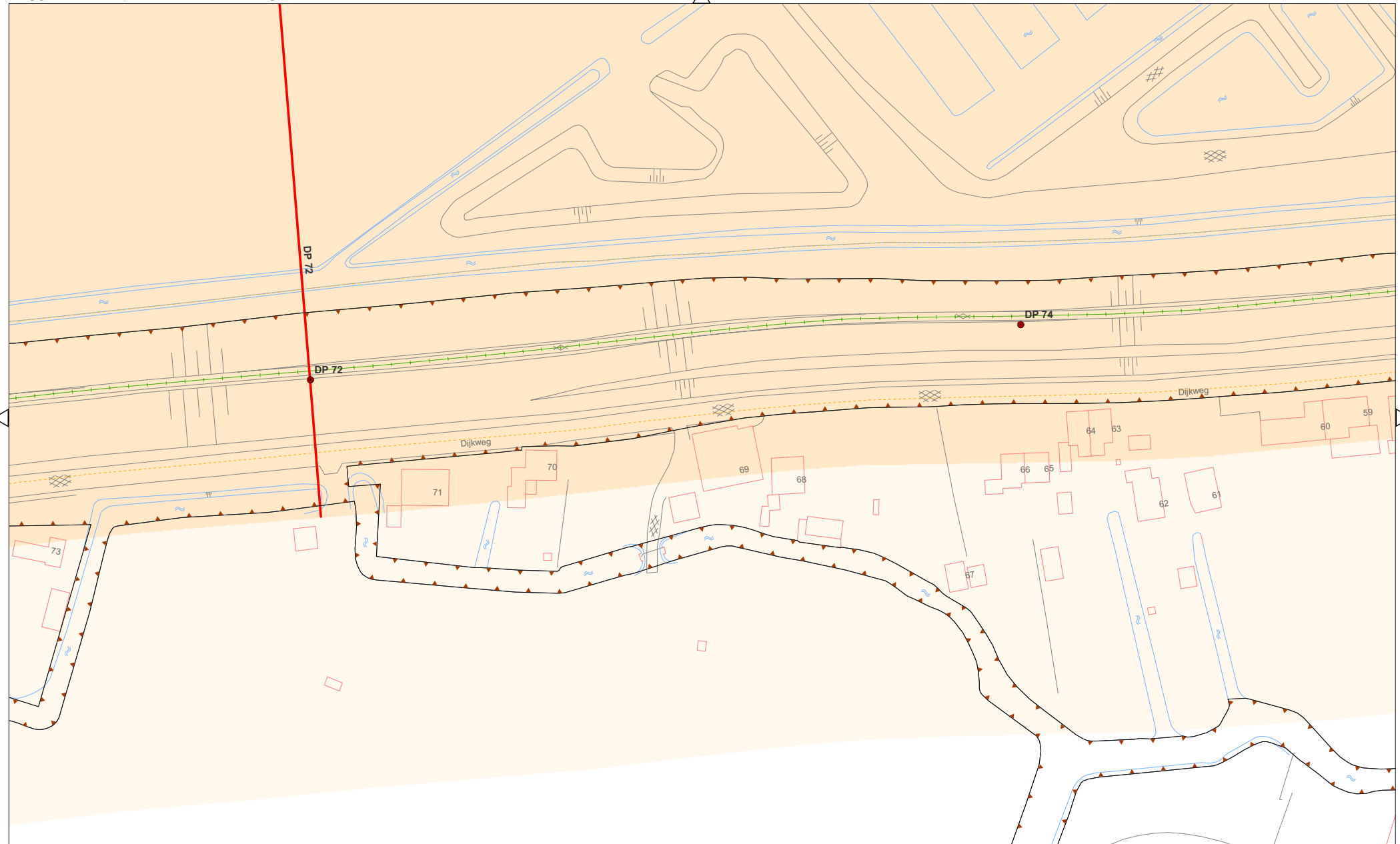
Versie: 1.0

Status: definitief

Registratienummer: 08.24124

Formaat: A3





Legenda (Voor topografie zie algemene legenda)

- | | | | |
|--|--------------------|--------------------------|--|
| ● Dijkpaal | --- Kernzone | --- Overgangsconstructie | ▭ Eigendom HHNK |
| ● Overige referentiepunten | ■ Waterstaatswerk | ■ Damwand | ▨ Onderhoudsplicht derden
binnen de eigendomsgrenzen van HHNK |
| ■ Kunstwerk \ Leiding
door de prim.kering met KWnr. | ■ Beschermingszone | ■ Kademuur | --- Vakgrens |
| --- Referentielijn | ■ Keerwand | ■ Kwelscherm | — Maatgevende locatie |



Situatiekaart 43a, Dijk 14B, DP 72 - DP 74

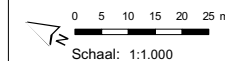
Vastgesteld door het college van hoofdingelanden bij besluit van 8 oktober 2008

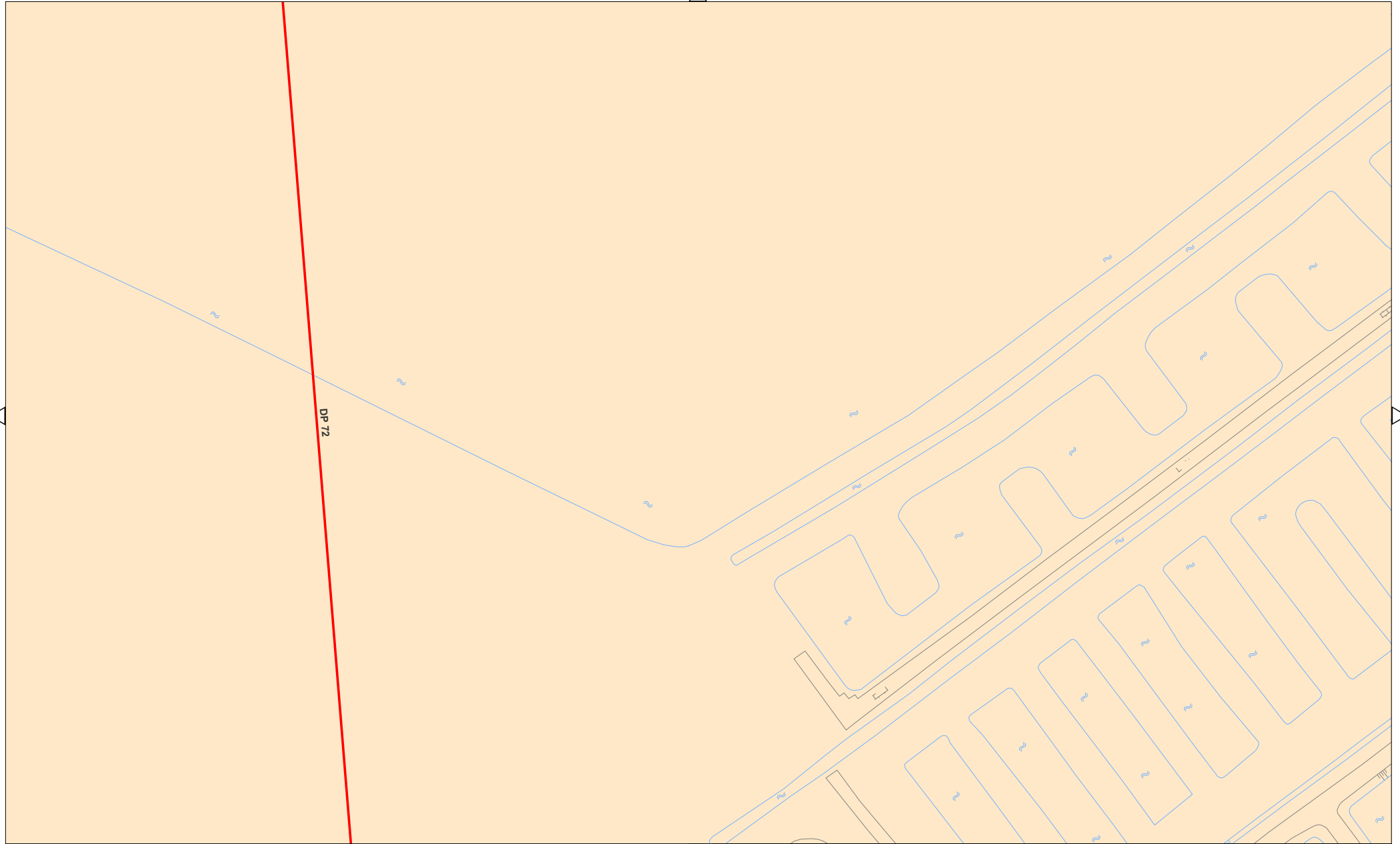
Versie: 1.0

Status: definitief

Registratienummer: 08.24124

Formaat: A3





Legenda (Voor topografie zie algemene legenda)

- | | | | |
|--|--------------------|--------------------------|--|
| ● Dijkpaal | --- Kernzone | --- Overgangsconstructie | ▭ Eigendom HHNK |
| ○ Overige referentiepunten | ■ Waterstaatswerk | ■ Damwand | ⋯ Onderhoudsplicht derden
binnen de eigendomsgrenzen van HHNK |
| ■ Kunstwerk \ Leiding
door de prim.kering met KWnr. | ■ Beschermingszone | ■ Kademuur | --- Vakgrens |
| — Referentielijn | ■ Keerwand | ■ Kwelscherm | — Maatgevende locatie |



Situatiekaart 43b, Dijk 14B, DP 72 - DP 74

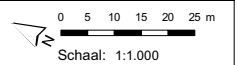
Vastgesteld door het college van hoofdingelanden bij besluit van 8 oktober 2008


Versie: 1.0

Status: definitief

Registratienummer: 08.24124

Formaat: A3





Legenda (Voor topografie zie algemene legenda)

- | | | | |
|--|------------------|----------------------|--|
| Dijkpaal | Kernzone | Overgangsconstructie | Eigendom HHNK |
| Overige referentiepunten | Waterstaatswerk | Damwand | Onderhoudsplicht derden
binnen de eigendomsgrenzen van HHNK |
| Kunstwerk \ Leiding
door de prim.kering met KWnr. | Beschermingszone | Kademuur | Vakgrens |
| Referentielijn | Keerwand | Kwelscherm | Maatgevende locatie |



Situatiekaart 43c, Dijk 14B, DP 72 - DP 74

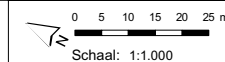
Vastgesteld door het college van hoofdingelanden bij besluit van 8 oktober 2008

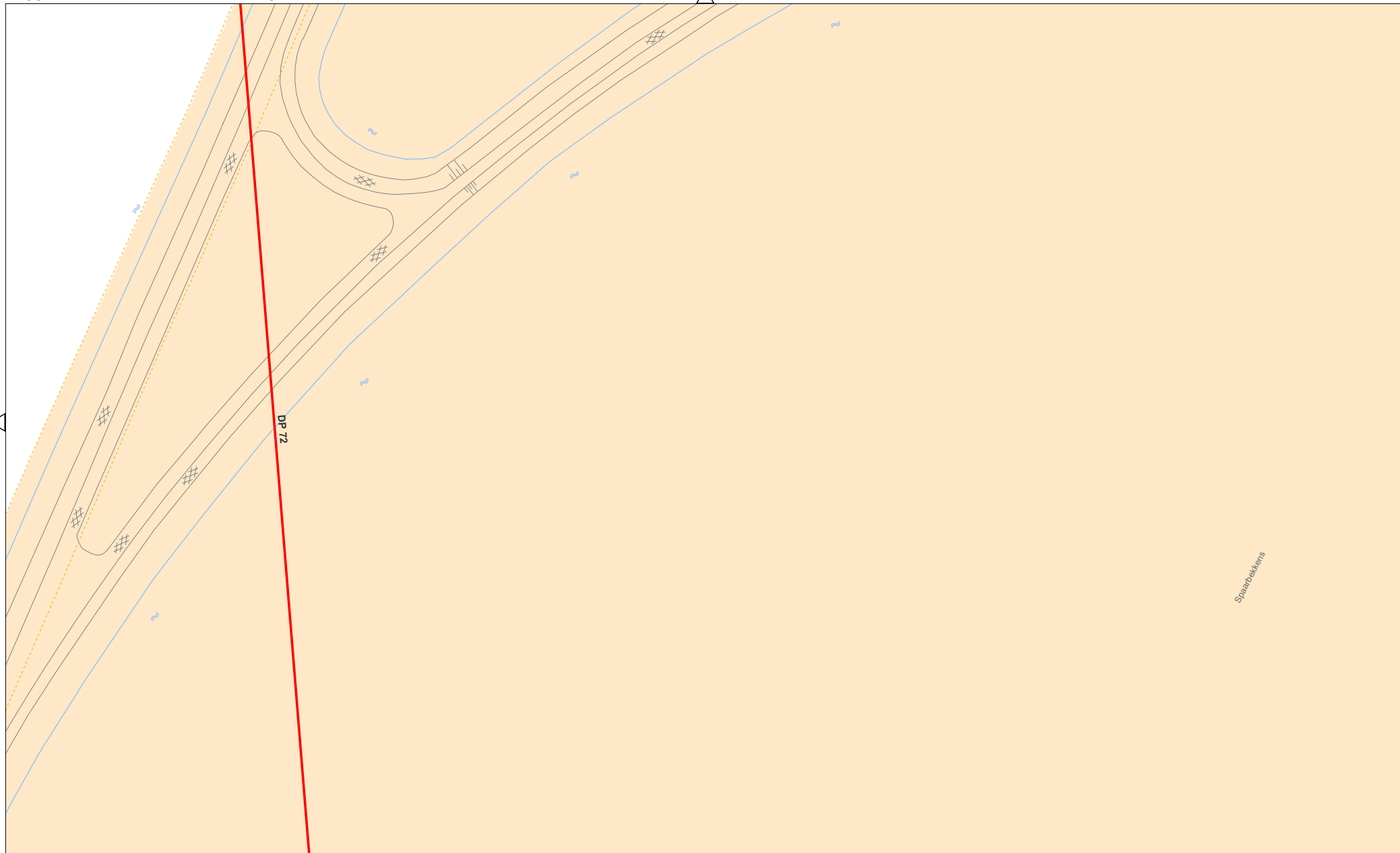
Versie: 1.0

Status: definitief

Registratienummer: 08.24124

Formaat: A3





Legenda (Voor topografie zie algemene legenda)

- | | | | |
|--|----------------------|----------------------------|--|
| ● Dijkpaal | - - - Kernzone | - - - Overgangskonstructie | ▭ Eigendom HHNK |
| ○ Overige referentiepunten | ■ Waterstaatswerk | ■ Damwand | ▭ Onderhoudsplicht derden
binnen de eigendomsgrenzen van HHNK |
| ■ Kunstwerk \ Leiding
door de prim.kering met KWnr. | ■ Bescherminingszone | ■ Kademuur | - - - Vakgrens |
| — Referentielijn | ■ Keerwand | ■ Kwelscherm | — Maatgevende locatie |



Situatiekaart 43d, Dijk 14B, DP 72 - DP 74

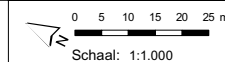
Vastgesteld door het college van hoofdingelanden bij besluit van 8 oktober 2008

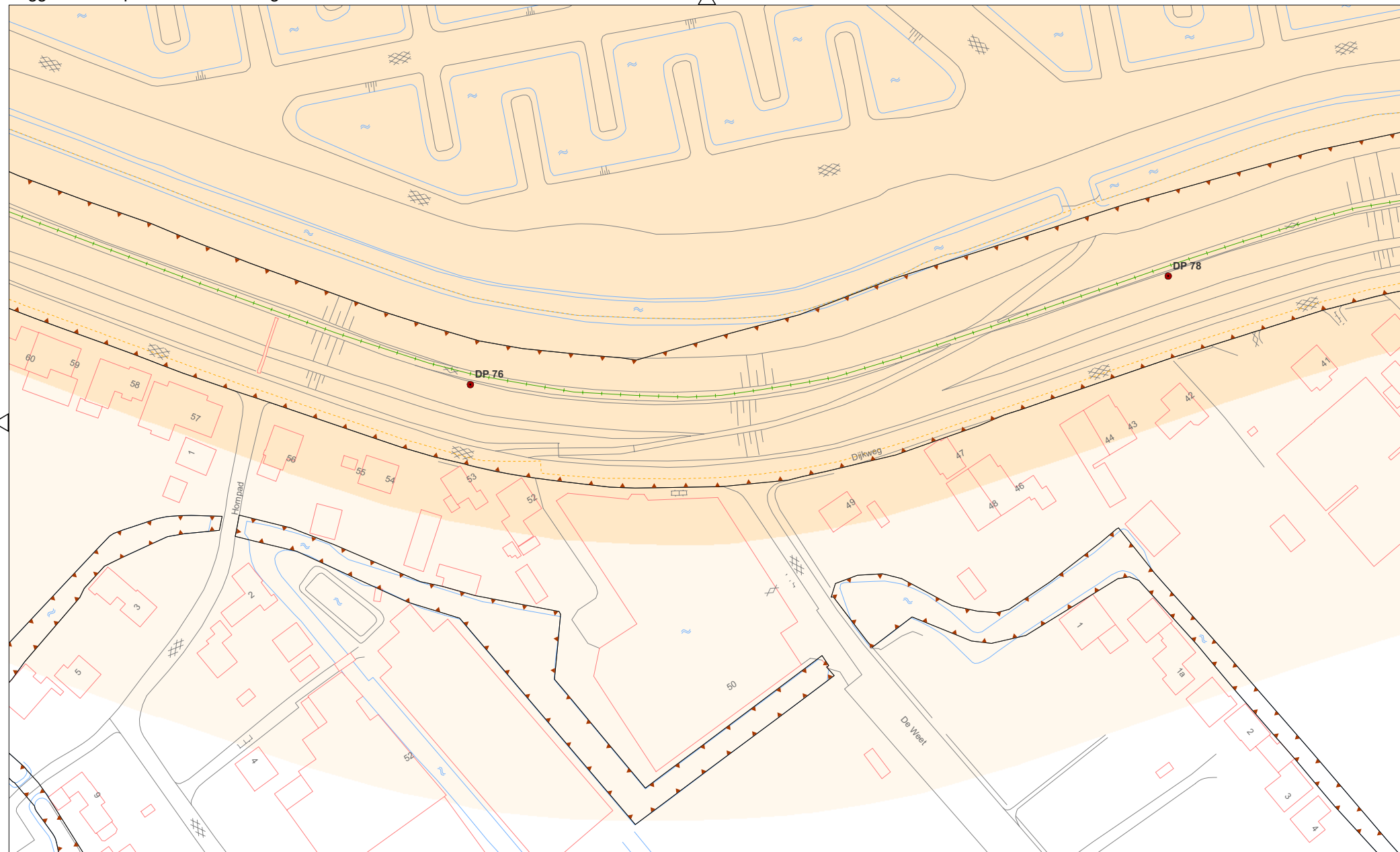
Versie: 1.0

Status: definitief

Registratienummer: 08.24124

Formaat: A3





Legenda (Voor topografie zie algemene legenda)

- | | | | |
|--|------------------|--------------------------|--|
| ● Dijkpaal | --- Kernzone | --- Overgangsconstructie | ▭ Eigendom HHNK |
| ● Overige referentiepunten | Waterstaatswerk | --- Damwand | ▨ Onderhoudsplicht derden
binnen de eigendomsgrenzen van HHNK |
| ■ Kunstwerk \ Leiding
door de prim.kering met KWnr. | Beschermingszone | --- Kademuur | --- Vakgrens |
| --- Referentielijn | Keerwand | --- Kwelscherm | --- Maatgevende locatie |



Situatiekaart 44, Dijk 14B, DP 76 - DP 78

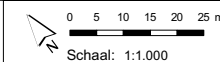
Vastgesteld door het college van hoofdingelanden bij besluit van 8 oktober 2008

Versie: 1.0

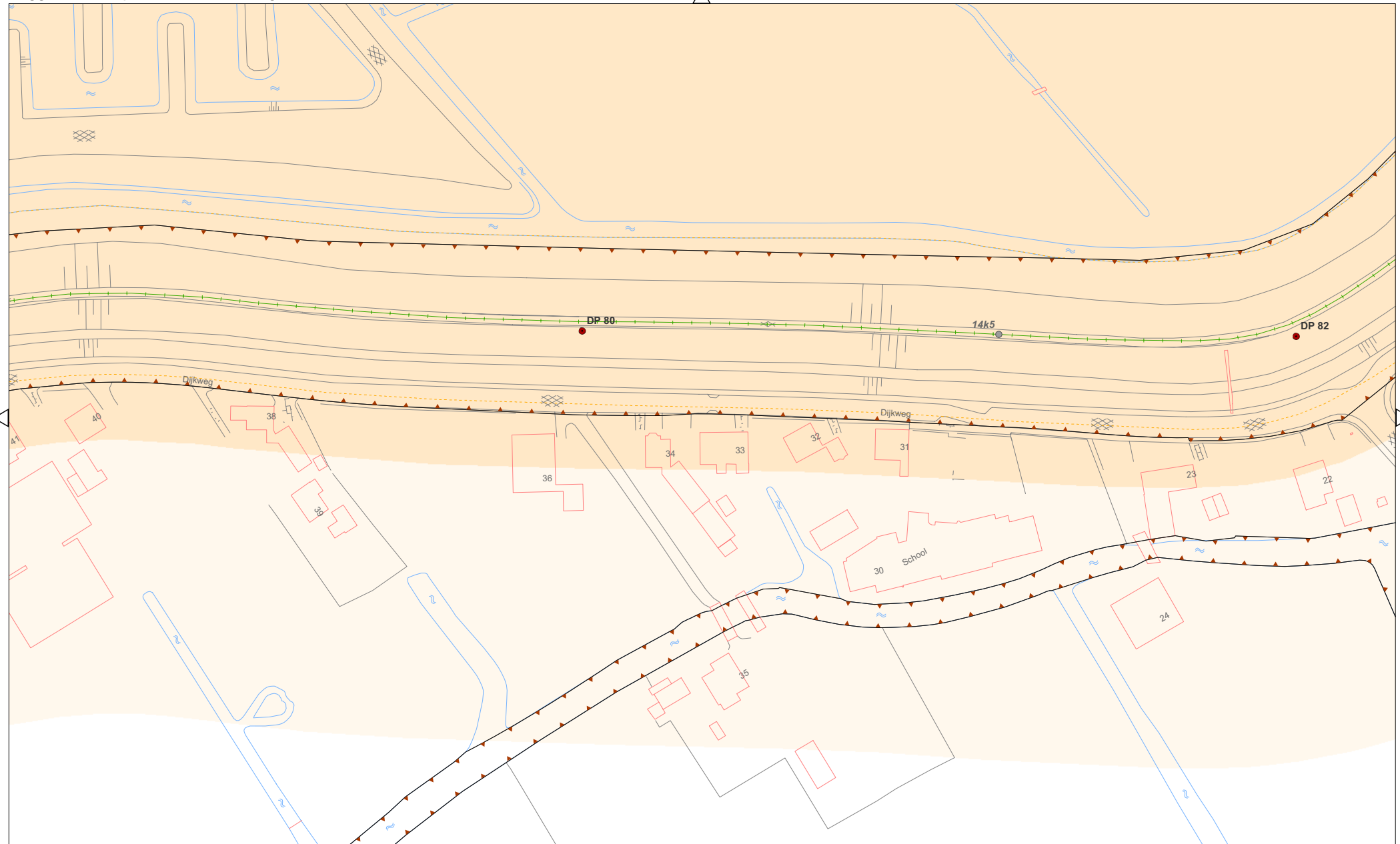
Status: definitief

Registratienummer: 08.24124

Formaat: A3



Schaal: 1:1.000



Legenda (Voor topografie zie algemene legenda)

- | | | | |
|--|------------------|----------------------------|--|
| ● Dijkpaal | ----- Kernzone | ----- Overgangsconstructie | ▭ Eigendom HHNK |
| ● Overige referentiepunten | Waterstaatswerk | ▬ Damwand | ▨ Onderhoudsplicht derden
binnen de eigendomsgrenzen van HHNK |
| ■ Kunstwerk \ Leiding
door de prim.kering met KWnr. | Beschermingszone | ▬ Kademuur | --- Vakgrens |
| --- Referentielijn | Keerwand | ▬ Kwelscherm | ▬ Maatgevende locatie |



Situatiekaart 45, Dijk 14B, DP 80 - DP 82

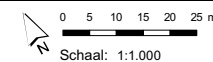
Vastgesteld door het college van hoofdingelanden bij besluit van 8 oktober 2008

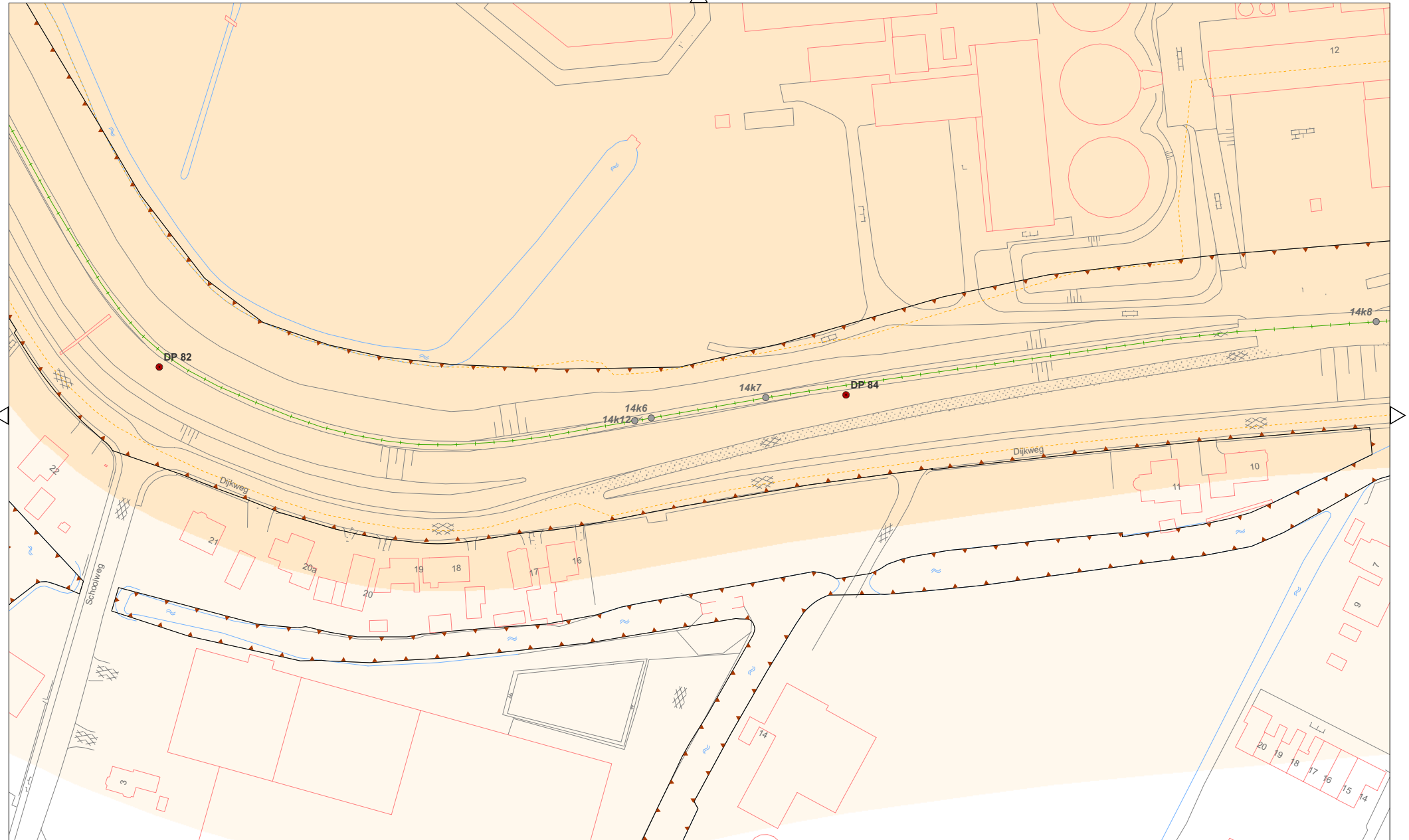
Versie: 1.0

Status: definitief

Registratienummer: 08.24124

Formaat: A3





Legenda (Voor topografie zie algemene legenda)

- | | | | |
|--|-----------------|----------------------|--|
| Dijkpaal | Kernzone | Overgangsconstructie | Eigendom HHNK |
| Overige referentiepunten | Waterstaatswerk | Damwand | Onderhoudsplicht derden
binnen de eigendomsgrenzen van HHNK |
| Kunstwerk \ Leiding
door de prim.kering met KWnr. | Bescheringszone | Kademuur | Vakgrens |
| Referentielijn | Keerwand | Kwelscherm | Maatgevende locatie |



Situatiekaart 46, Dijk 14B, DP 82 - DP 84

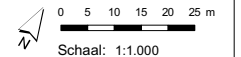
Vastgesteld door het college van hoofdingelanden bij besluit van 8 oktober 2008

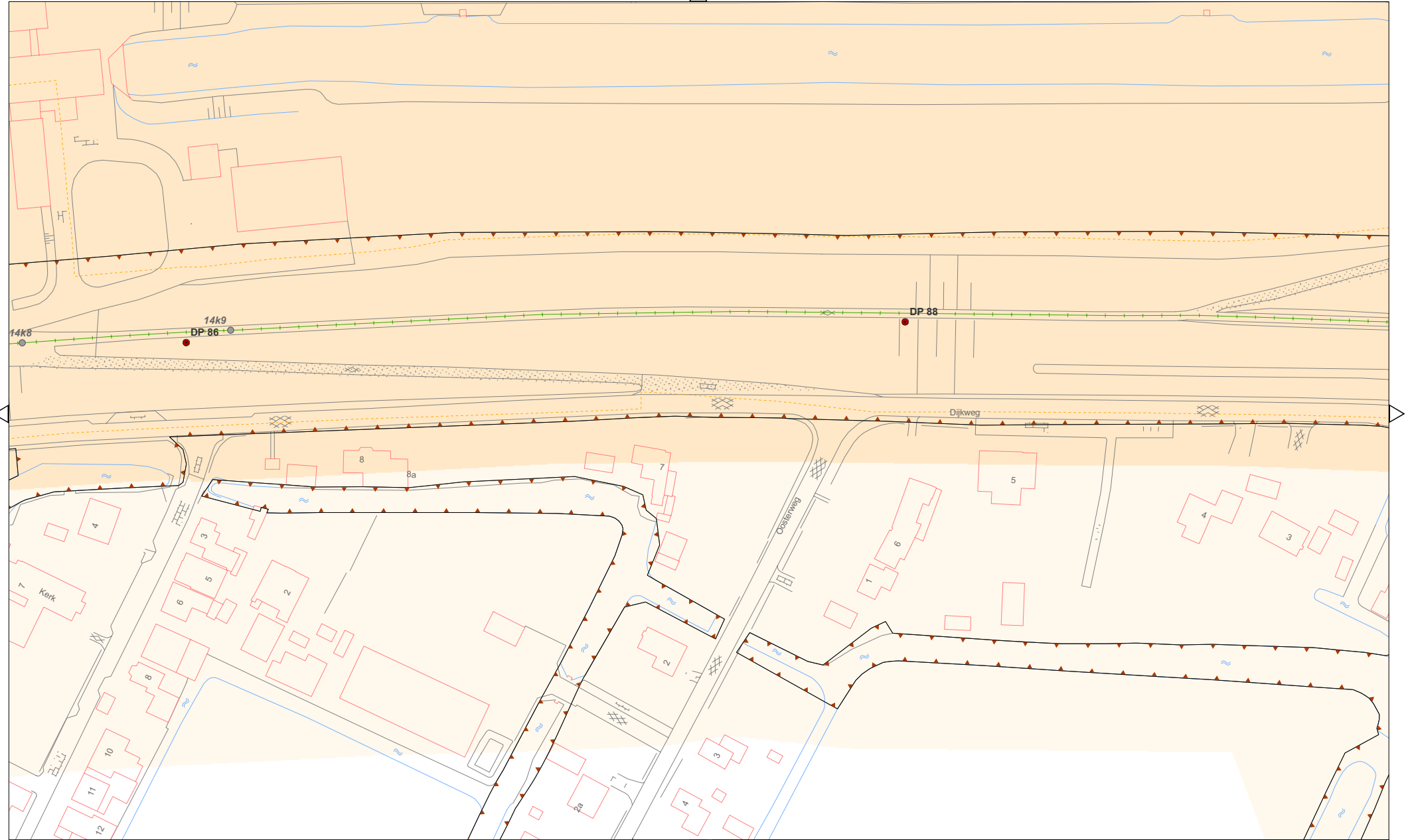
Versie: 1.0

Status: definitief

Registratienummer: 08.24124

Formaat: A3





Legenda (Voor topografie zie algemene legenda)

- | | | | |
|--|--------------------|--------------------------|--|
| ● Dijkpaal | --- Kernzone | --- Overgangsconstructie | ▭ Eigendom HHNK |
| ● Overige referentiepunten | ■ Waterstaatswerk | --- Damwand | ▨ Onderhoudsplicht derden
binnen de eigendomsgrenzen van HHNK |
| ■ Kunstwerk \ Leiding
door de prim.kering met KWnr. | ■ Beschermingszone | --- Kademuur | --- Vakgrens |
| --- Referentielijn | --- Keerwand | --- Kwelscherm | --- Maatgevende locatie |



Situatiekaart 47, Dijk 14B, DP 86 - DP 88

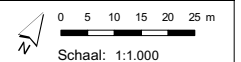
Vastgesteld door het college van hoofdingelanden bij besluit van 8 oktober 2008

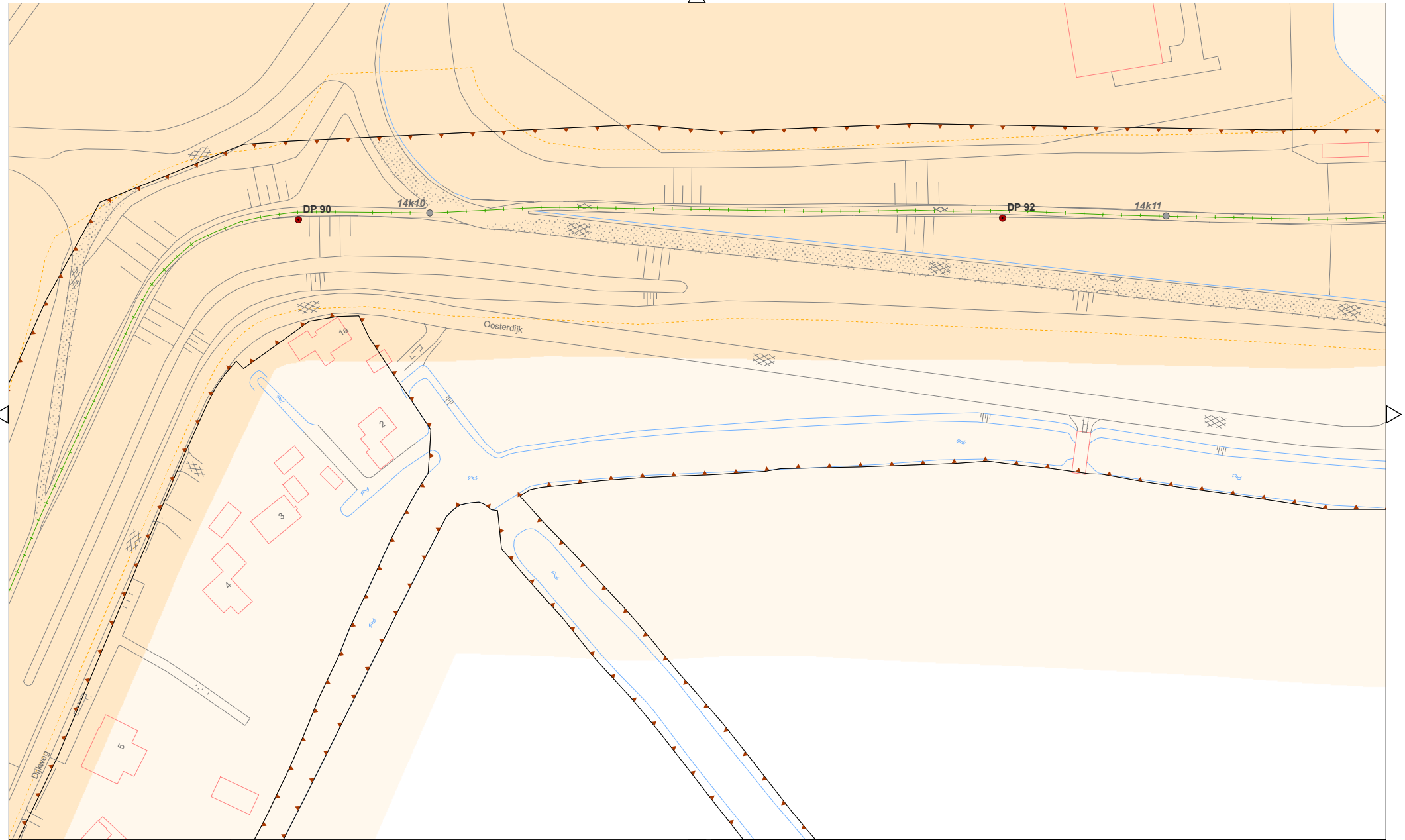
Versie: 1.0

Status: definitief

Registratienummer: 08.24124

Formaat: A3





Legenda (Voor topografie zie algemene legenda)

- | | | | |
|--|--------------------|--------------------------|--|
| ● Dijkpaal | --- Kernzone | --- Overgangsconstructie | ▭ Eigendom HHNK |
| ● Overige referentiepunten | ■ Waterstaatswerk | --- Damwand | ▨ Onderhoudsplicht derden
binnen de eigendomsgrenzen van HHNK |
| ■ Kunstwerk \ Leiding
door de prim.kering met KWnr. | ■ Beschermingszone | --- Kademuur | --- Vakgrens |
| --- Referentielijn | --- Keerwand | --- Kwelscherm | --- Maatgevende locatie |



Situatiekaart 48, Dijk 14B, DP 90 - DP 92

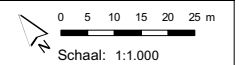
Vastgesteld door het college van hoofdingelanden bij besluit van 8 oktober 2008

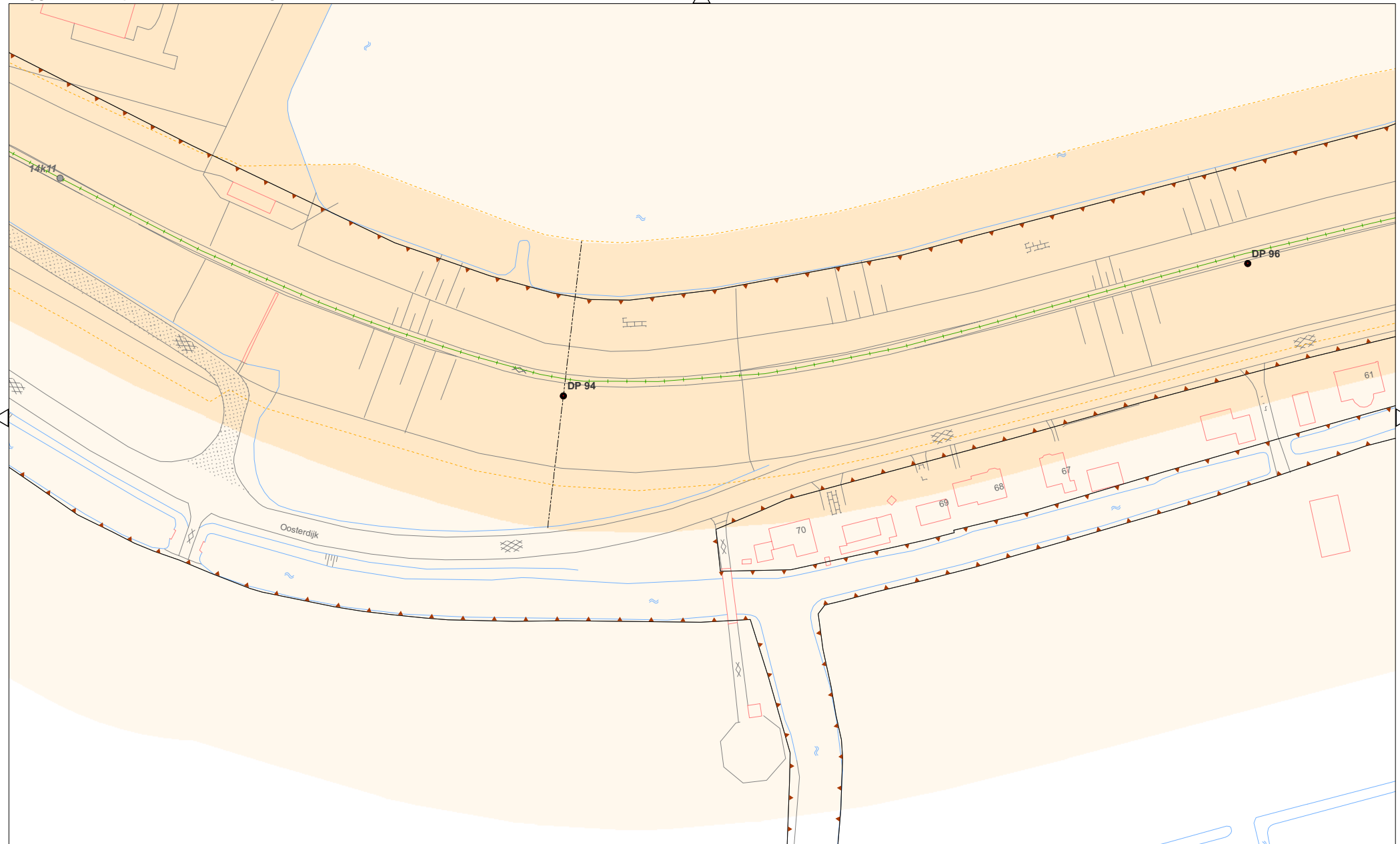
Versie: 1.0

Status: definitief

Registratienummer: 08.24124

Formaat: A3





Legenda (Voor topografie zie algemene legenda)

- | | | | |
|--|------------------|--------------------------|--|
| ● Dijkpaal | --- Kernzone | --- Overgangsconstructie | ▭ Eigendom HHNK |
| ○ Overige referentiepunten | Waterstaatswerk | --- Damwand | ▨ Onderhoudsplicht derden
binnen de eigendomsgrenzen van HHNK |
| ■ Kunstwerk \ Leiding
door de prim.kering met KWnr. | Beschermingszone | --- Kademuur | --- Vakgrens |
| --- Referentielijn | Keerwand | --- Kwelscherm | --- Maatgevende locatie |

Topografische ondergrond (c) Stichting GBKN Noord-Holland



Situatiekaart 49, Dijk 14B, DP 94 - DP 96

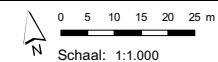
Vastgesteld door het college van hoofdingelanden bij besluit van 8 oktober 2008

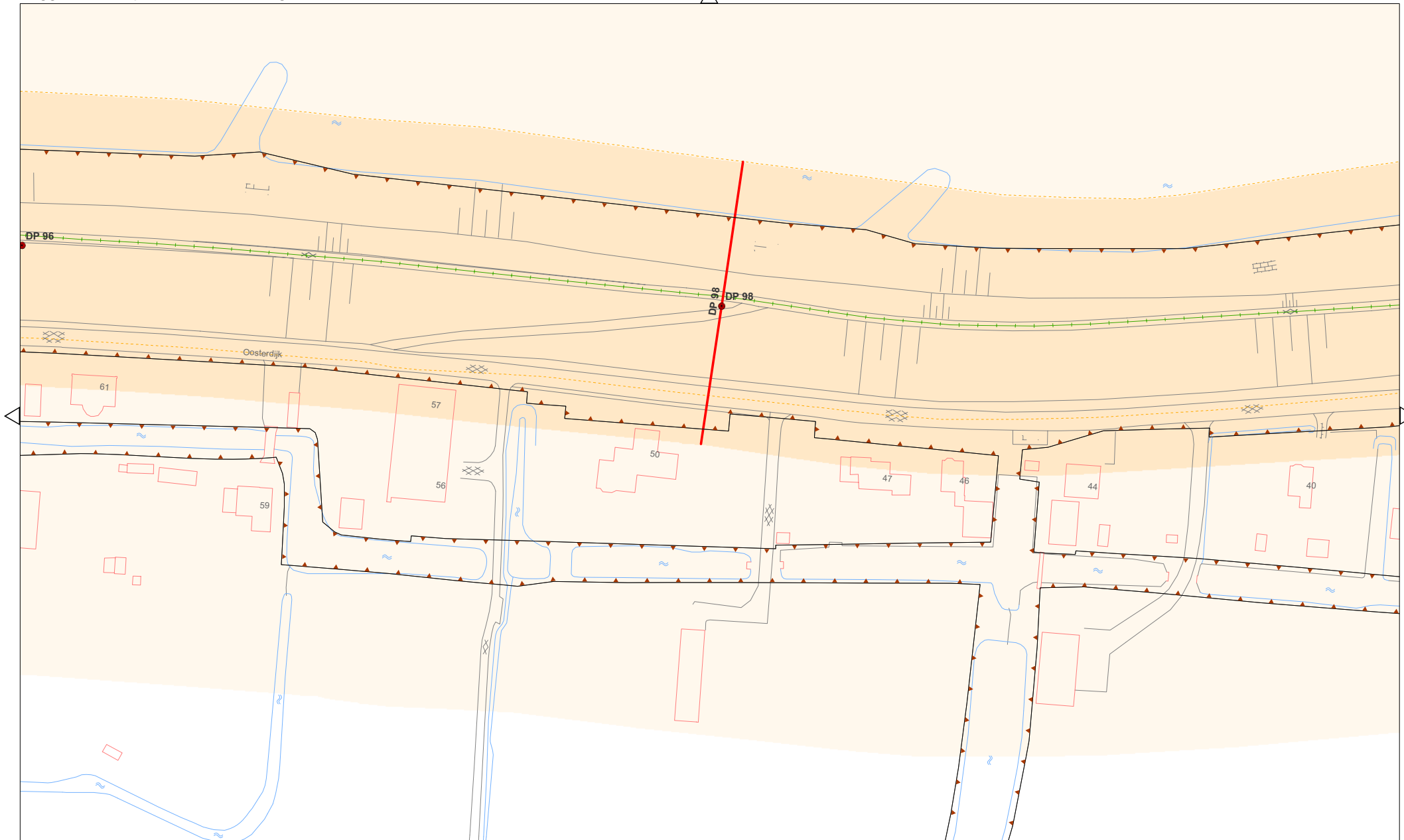
Versie: 1.0

Status: definitief

Registratienummer: 08.24124

Formaat: A3





Legenda (Voor topografie zie algemene legenda)

- | | | | |
|--|------------------|--------------------------|--|
| ● Dijkpaal | - - - Kernzone | --- Overgangsconstructie | ▭ Eigendom HHNK |
| ● Overige referentiepunten | Waterstaatswerk | ▬ Damwand | ▨ Onderhoudsplicht derden
binnen de eigendomsgrenzen van HHNK |
| ■ Kunstwerk \ Leiding
door de prim.kering met KWnr. | Beschermingszone | ▬ Kademuur | - - - Vakgrens |
| — Referentielijn | Keerwand | ▬ Kwelscherm | — Maatgevende locatie |



Situatiekaart 50, Dijk 14B, DP 96 - DP 98

Vastgesteld door het college van hoofdingelanden bij besluit van 8 oktober 2008

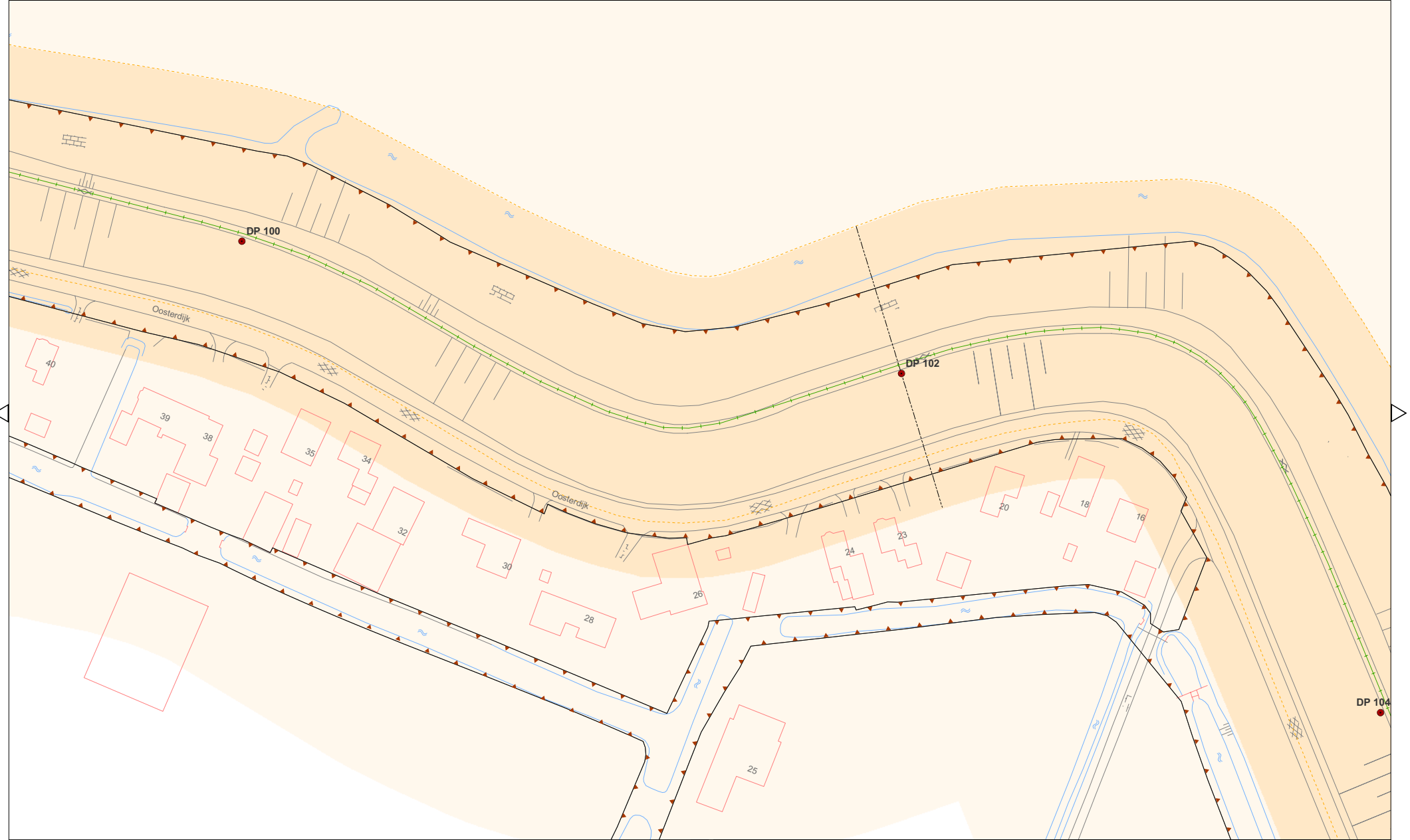
Versie: 1.0

Status: definitief

Registratienummer: 08.24124

Formaat: A3





Legenda (Voor topografie zie algemene legenda)

- | | | | |
|--|--------------------|--------------------------|--|
| ● Dijkpaal | --- Kernzone | --- Overgangsconstructie | ▭ Eigendom HHNK |
| ● Overige referentiepunten | ■ Waterstaatswerk | ■ Damwand | ▨ Onderhoudsplicht derden
binnen de eigendomsgrenzen van HHNK |
| ■ Kunstwerk \ Leiding
door de prim.kering met KWnr. | ■ Beschermingszone | ■ Kademuur | --- Vakgrens |
| --- Referentielijn | ■ Keerwand | ■ Kwelscherm | — Maatgevende locatie |



Situatiekaart 51, Dijk 14B, DP 100 - DP 102

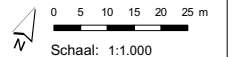
Vastgesteld door het college van hoofdingelanden bij besluit van 8 oktober 2008

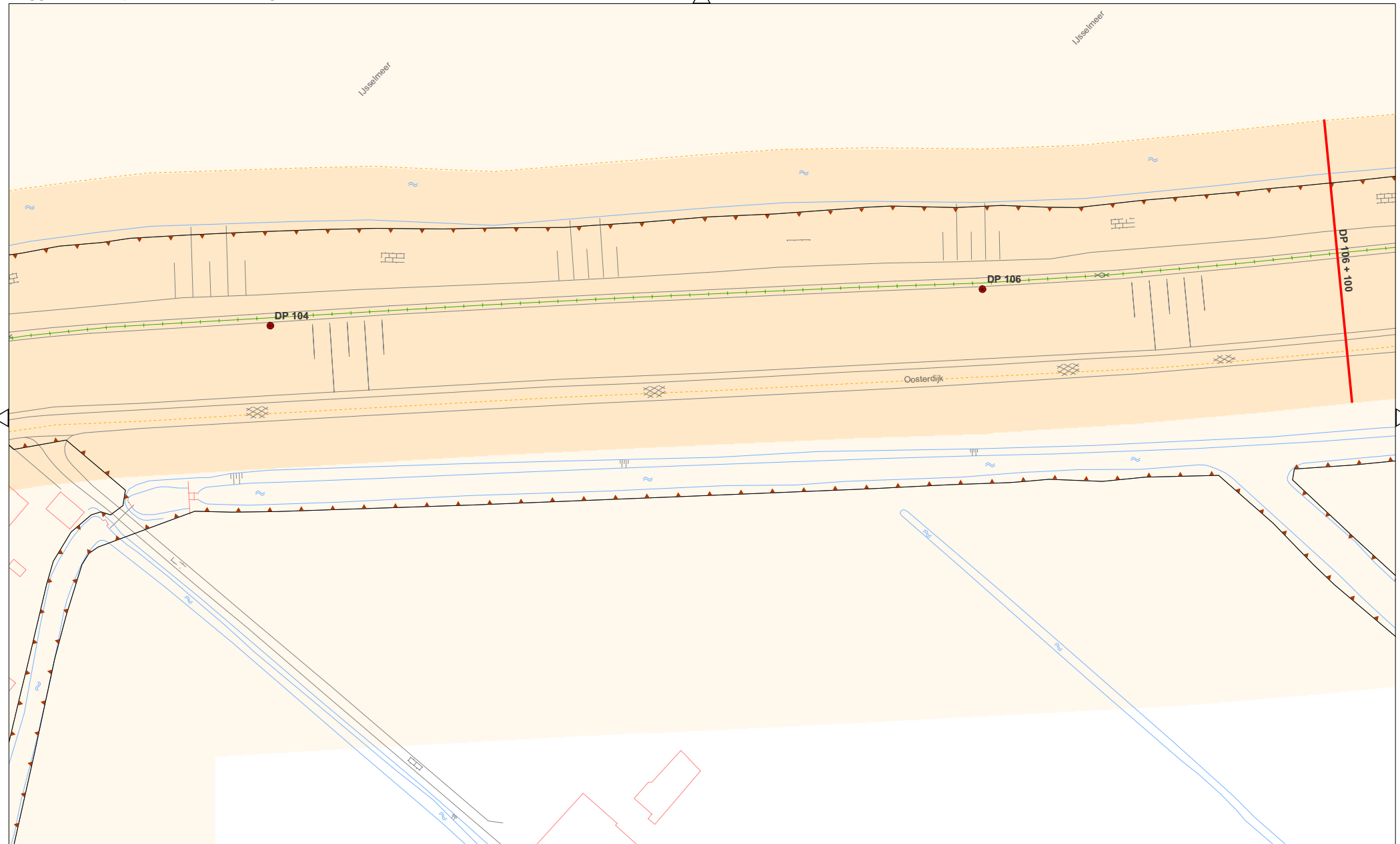
Versie: 1.0

Status: definitief

Registratienummer: 08.24124

Formaat: A3





Legenda (Voor topografie zie algemene legenda)

- | | | | |
|--|------------------|--------------------------|--|
| ● Dijkpaal | - - - Kernzone | --- Overgangsconstructie | ▭ Eigendom HHNK |
| ○ Overige referentiepunten | Waterstaatswerk | ▲ Damwand | ⋯ Onderhoudsplicht derden
binnen de eigendomsgrenzen van HHNK |
| ■ Kunstwerk \ Leiding
door de prim.kering met KWnr. | Beschermingszone | — Kademuur | - - - Vakgrens |
| — Referentielijn | Keerwand | ◆ Kwelscherm | — Maatgevende locatie |



Situatiekaart 52, Dijk 14B, DP 104 - DP 106

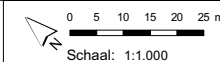
Vastgesteld door het college van hoofdingelanden bij besluit van 8 oktober 2008

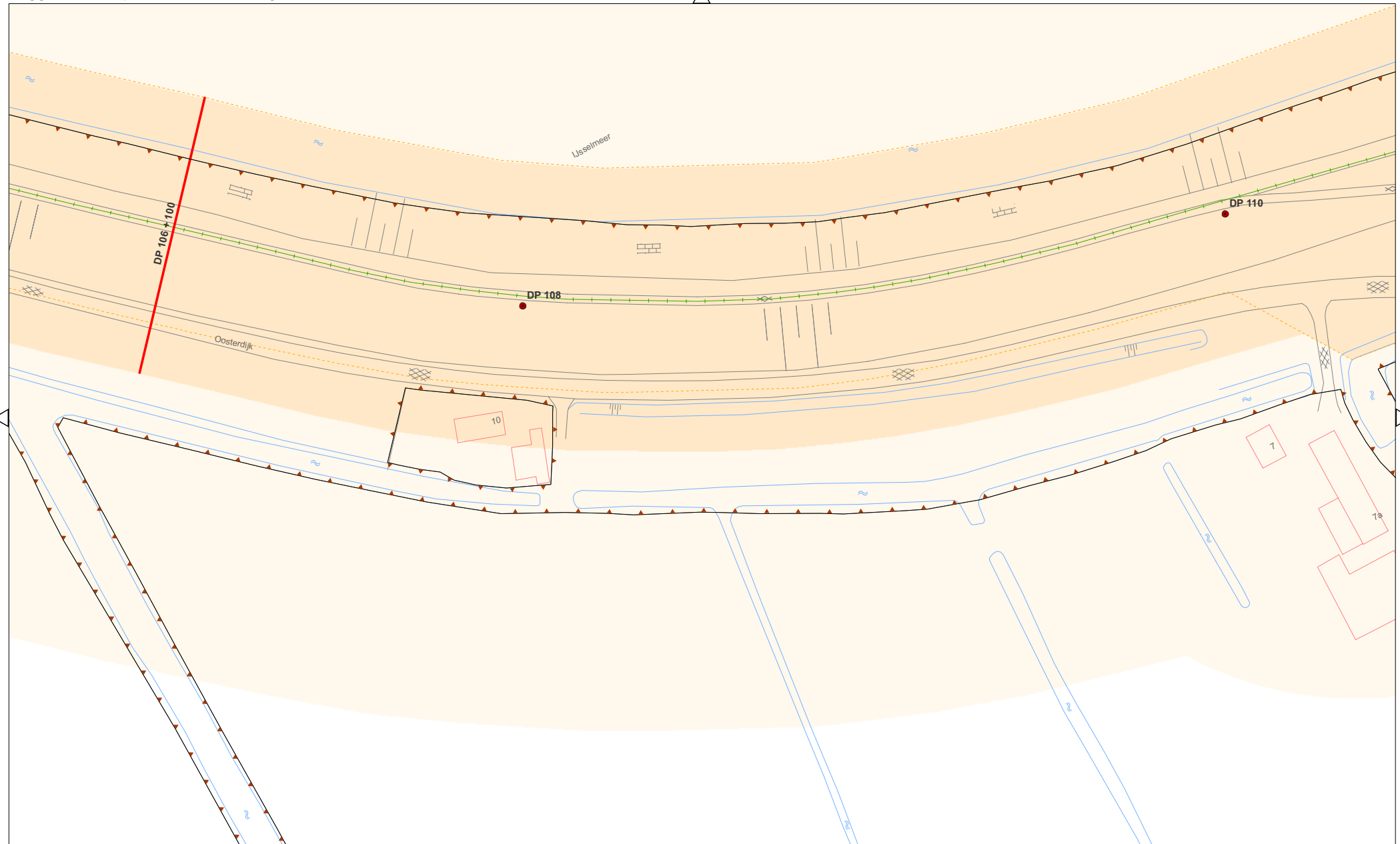
Versie: 1.0

Status: definitief

Registratienummer: 08.24124

Formaat: A3





Legenda (Voor topografie zie algemene legenda)

- | | | | |
|--|-----------------|------------------------|--|
| ● Dijkpaal | - - - Kernzone | — Overgangsconstructie | ▭ Eigendom HHNK |
| ● Overige referentiepunten | Waterstaatswerk | — Damwand | ▨ Onderhoudsplicht derden
binnen de eigendomsgrenzen van HHNK |
| ■ Kunstwerk \ Leiding
door de prim.kering met KWnr. | Bescheringszone | — Kademuur | - - - Vakgrens |
| — Referentielijn | Keerwand | — Kwelscherm | — Maatgevende locatie |



Situatiekaart 53, Dijk 14B, DP 108 - DP 110


Vastgesteld door het college van hoofdingelanden bij besluit van 8 oktober 2008

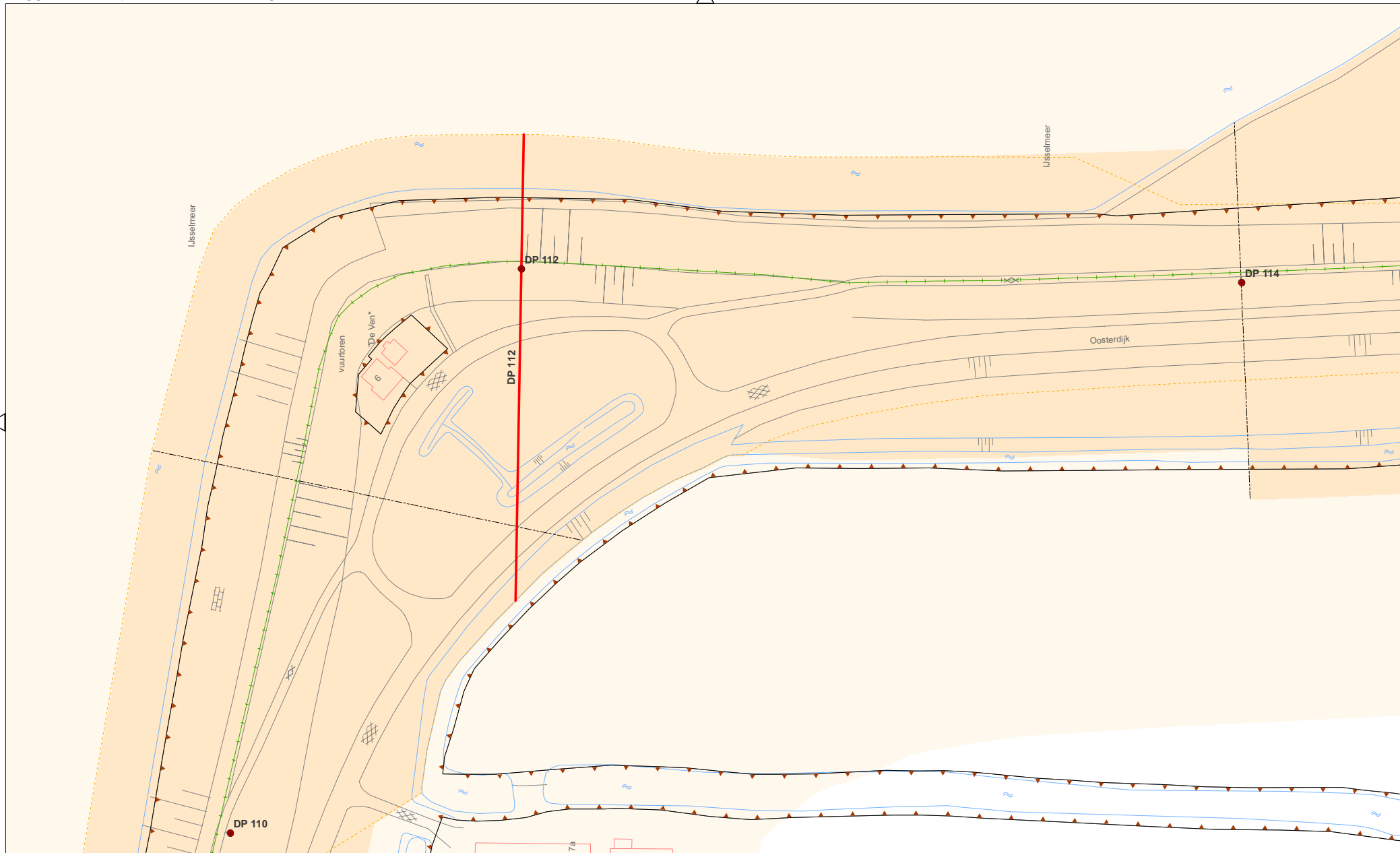
Versie: 1.0

Status: definitief

Registratienummer: 08.24124

Formaat: A3





Legenda (Voor topografie zie algemene legenda)

- | | | | |
|--|--------------------|------------------------|--|
| ● Dijkpaal | - - - Kernzone | — Overgangsconstructie | ▭ Eigendom HHNK |
| ○ Overige referentiepunten | ■ Waterstaatswerk | — Damwand | ▨ Onderhoudsplicht derden
binnen de eigendomsgrenzen van HHNK |
| ■ Kunstwerk \ Leiding
door de prim.kering met KWnr. | ■ Beschermingszone | — Kademuur | - - - Vakgrens |
| — Referentielijn | — Keerwand | — Kwelscherm | — Maatgevende locatie |



Situatiekaart 54, Dijk 14B / 16, DP 110 - DP 114


Vastgesteld door het college van hoofdingelanden bij besluit van 8 oktober 2008

Versie: 1.0

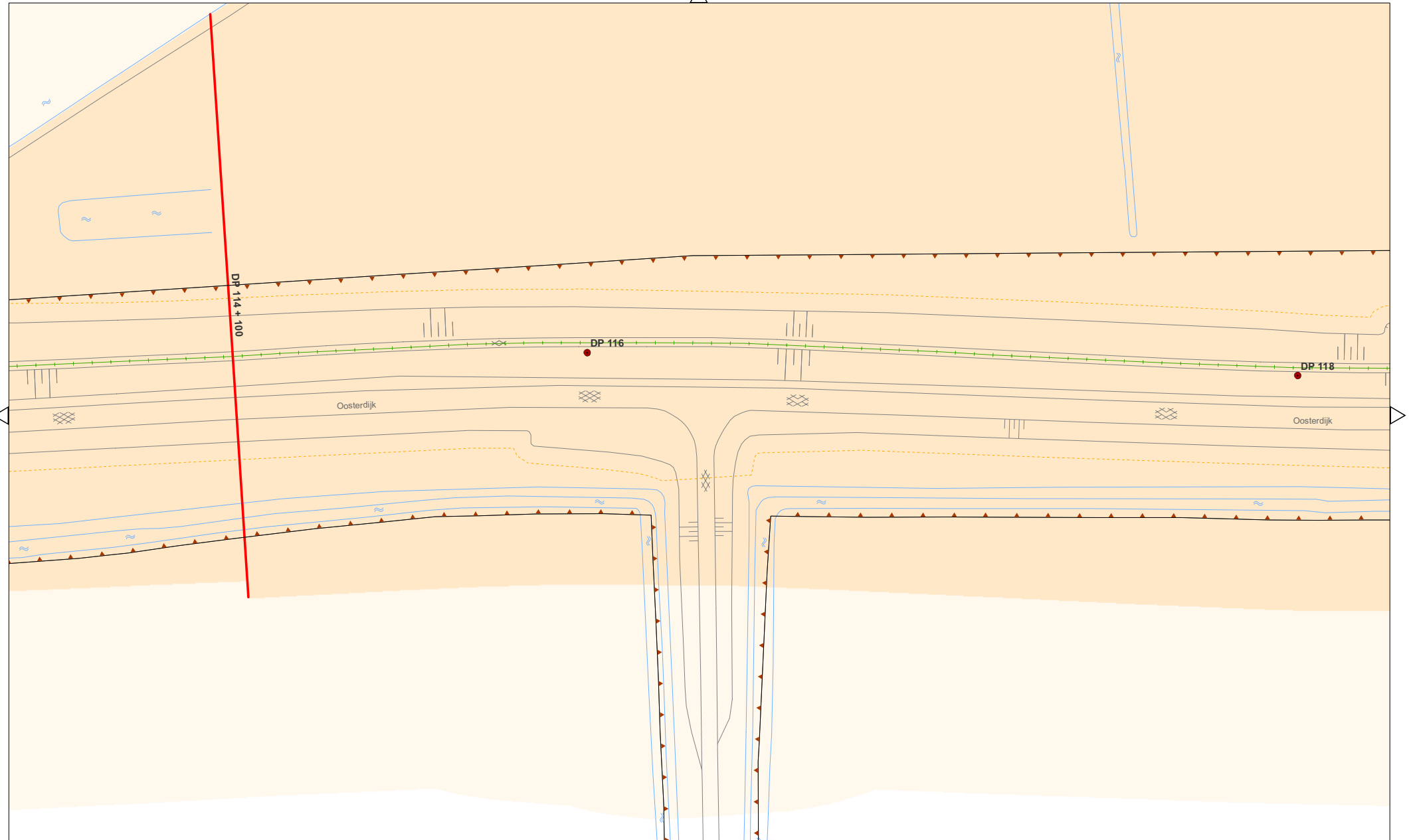
Status: definitief

Registratienummer: 08.24124

Formaat: A3



Schaal: 1:1.000



Legenda (Voor topografie zie algemene legenda)

- | | | | |
|--|-------------------|--------------------------|--|
| ● Dijkpaal | --- Kernzone | --- Overgangsconstructie | ▭ Eigendom HHNK |
| ○ Overige referentiepunten | ■ Waterstaatswerk | ■ Damwand | ▨ Onderhoudsplicht derden
binnen de eigendomsgrenzen van HHNK |
| ■ Kunstwerk \ Leiding
door de prim.kering met KWnr. | ■ Bescheringszone | ■ Kademuur | --- Vakgrens |
| --- Referentielijn | ■ Keerwand | ■ Kwelscherm | — Maatgevende locatie |



Situatiekaart 55, Dijk 16, DP 116 - DP 118


Vastgesteld door het college van hoofdingelanden bij besluit van 8 oktober 2008

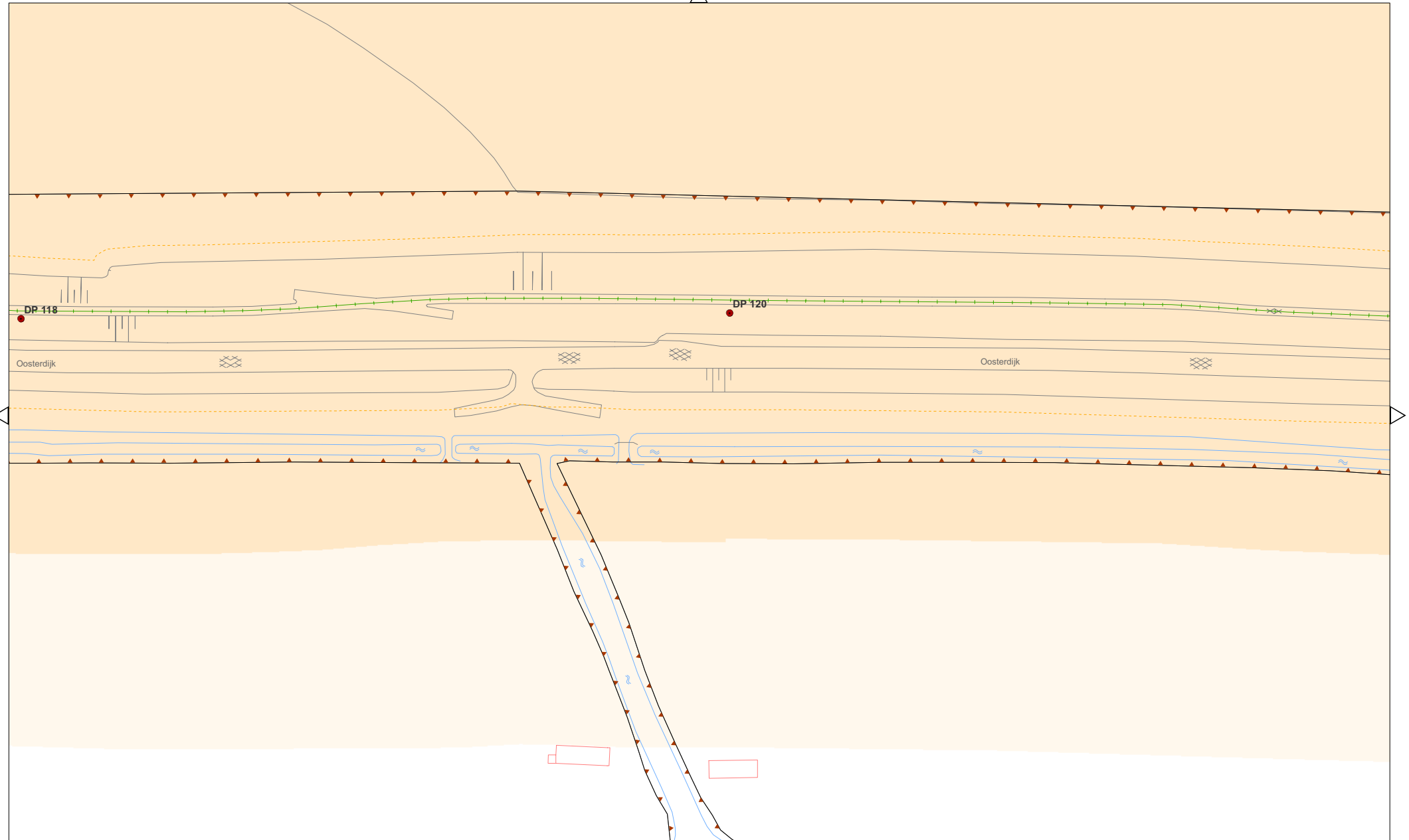
Versie: 1.0

Status: definitief

Registratienummer: 08.24124

Formaat: A3





Legenda (Voor topografie zie algemene legenda)

- | | | | |
|--|-----------------|--------------------------|--|
| ● Dijkpaal | - - - Kernzone | --- Overgangsconstructie | ▭ Eigendom HHNK |
| ○ Overige referentiepunten | Waterstaatswerk | ▬ Damwand | ▨ Onderhoudsplicht derden
binnen de eigendomsgrenzen van HHNK |
| ■ Kunstwerk \ Leiding
door de prim.kering met KWnr. | Bescheringszone | ▬ Kademuur | - - - Vakgrens |
| — Referentielijn | ▬ Keerwand | ▬ Kwelscherm | — Maatgevende locatie |



Situatiekaart 56, Dijk 16, DP 120


Vastgesteld door het college van hoofdingelanden bij besluit van 8 oktober 2008

Versie: 1.0


Status: definitief

Registratienummer: 08.24124

Formaat: A3



Schaal: 1:1.000



Legenda (Voor topografie zie algemene legenda)

- | | | | |
|--|-----------------|----------------------------|--|
| ● Dijkpaal | - - - Kernzone | - - - Overgangskonstructie | ▭ Eigendom HHNK |
| ○ Overige referentiepunten | Waterstaatswerk | ▬ Damwand | ▨ Onderhoudsplicht derden
binnen de eigendomsgrenzen van HHNK |
| ■ Kunstwerk \ Leiding
door de prim.kering met KWnr. | Bescheringszone | ▬ Kademuur | - - - Vakgrens |
| —+— Referentielijn | ▬ Keerwand | ▬ Kwelscherm | — Maatgevende locatie |



Situatiekaart 57a, Dijk 16, DP 122 - DP 124

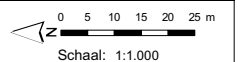
Vastgesteld door het college van hoofdingelanden bij besluit van 8 oktober 2008

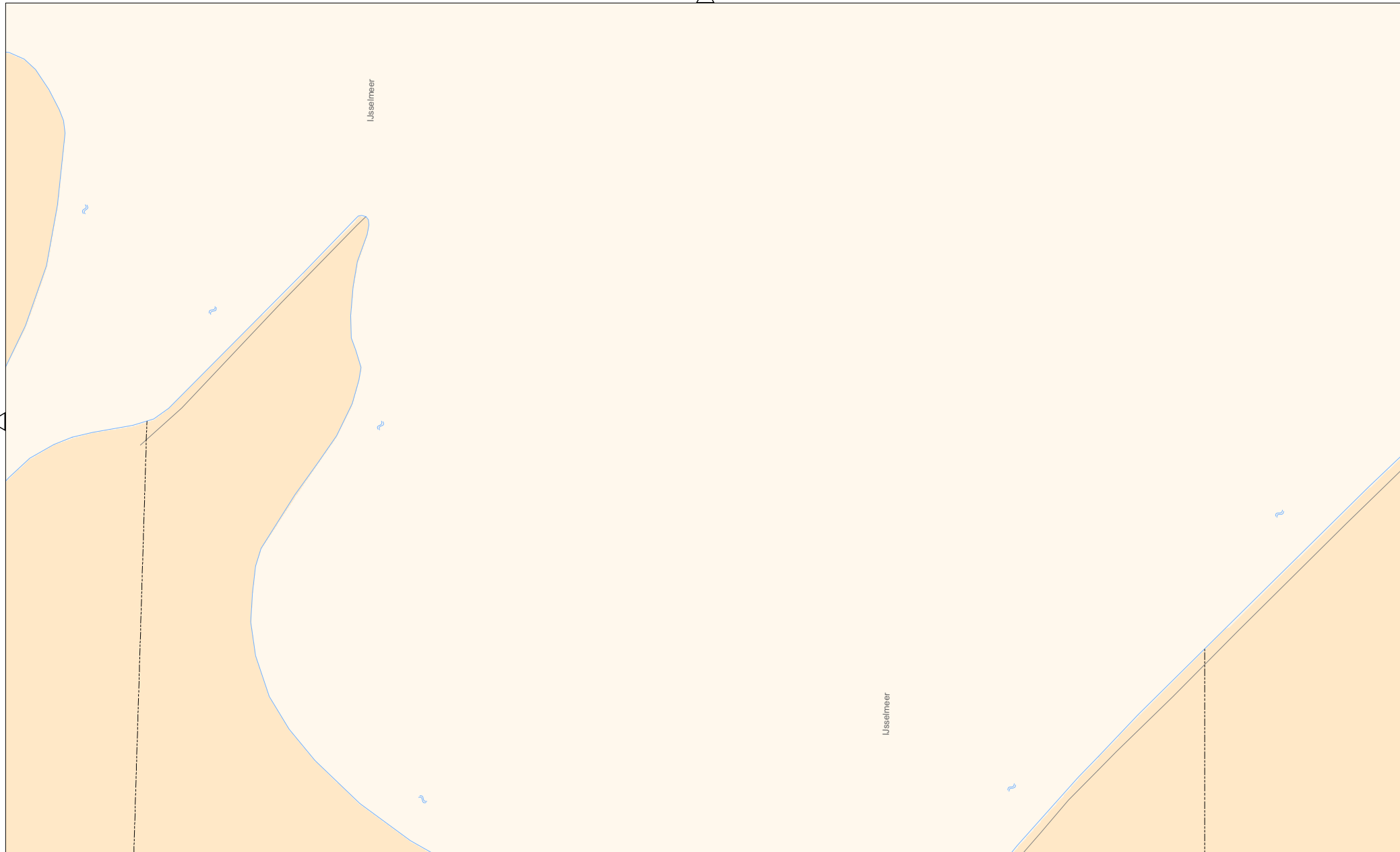
Versie: 1.0

Status: definitief

Registratienummer: 08.24124

Formaat: A3





Legenda (Voor topografie zie algemene legenda)

- | | | | |
|--|------------------|--------------------------|--|
| ● Dijkpaal | --- Kernzone | --- Overgangsconstructie | ▭ Eigendom HHNK |
| ○ Overige referentiepunten | Waterstaatswerk | ▬ Damwand | ▨ Onderhoudsplicht derden
binnen de eigendomsgrenzen van HHNK |
| ■ Kunstwerk \ Leiding
door de prim.kering met KWnr. | Beschermingszone | ▬ Kademuur | --- Vakgrens |
| — Referentielijn | Keerwand | ▬ Kwelscherm | — Maatgevende locatie |



Situatiekaart 57b, Dijk 16, DP 122 - DP 124


Vastgesteld door het college van hoofdingelanden bij besluit van 8 oktober 2008

Versie: 1.0


Status: definitief

Registratienummer: 08.24124

Formaat: A3



Schaal: 1:1.000



Legenda (Voor topografie zie algemene legenda)

- | | | | |
|--|-----------------|--------------------------|--|
| ● Dijkpaal | - - - Kernzone | --- Overgangsconstructie | ▨ Eigendom HHNK |
| ● Overige referentiepunten | Waterstaatswerk | ▲ Damwand | ⋯ Onderhoudsplicht derden
binnen de eigendomsgrenzen van HHNK |
| ■ Kunstwerk \ Leiding
door de prim.kering met KWnr. | Bescheringszone | — Kademuur | - - - Vakgrens |
| — Referentielijn | Keerwand | ◆ Kwelscherm | — Maatgevende locatie |



Situatiekaart 58, Dijk 16, DP 126 - DP 128

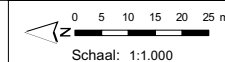
Vastgesteld door het college van hoofdingelanden bij besluit van 8 oktober 2008

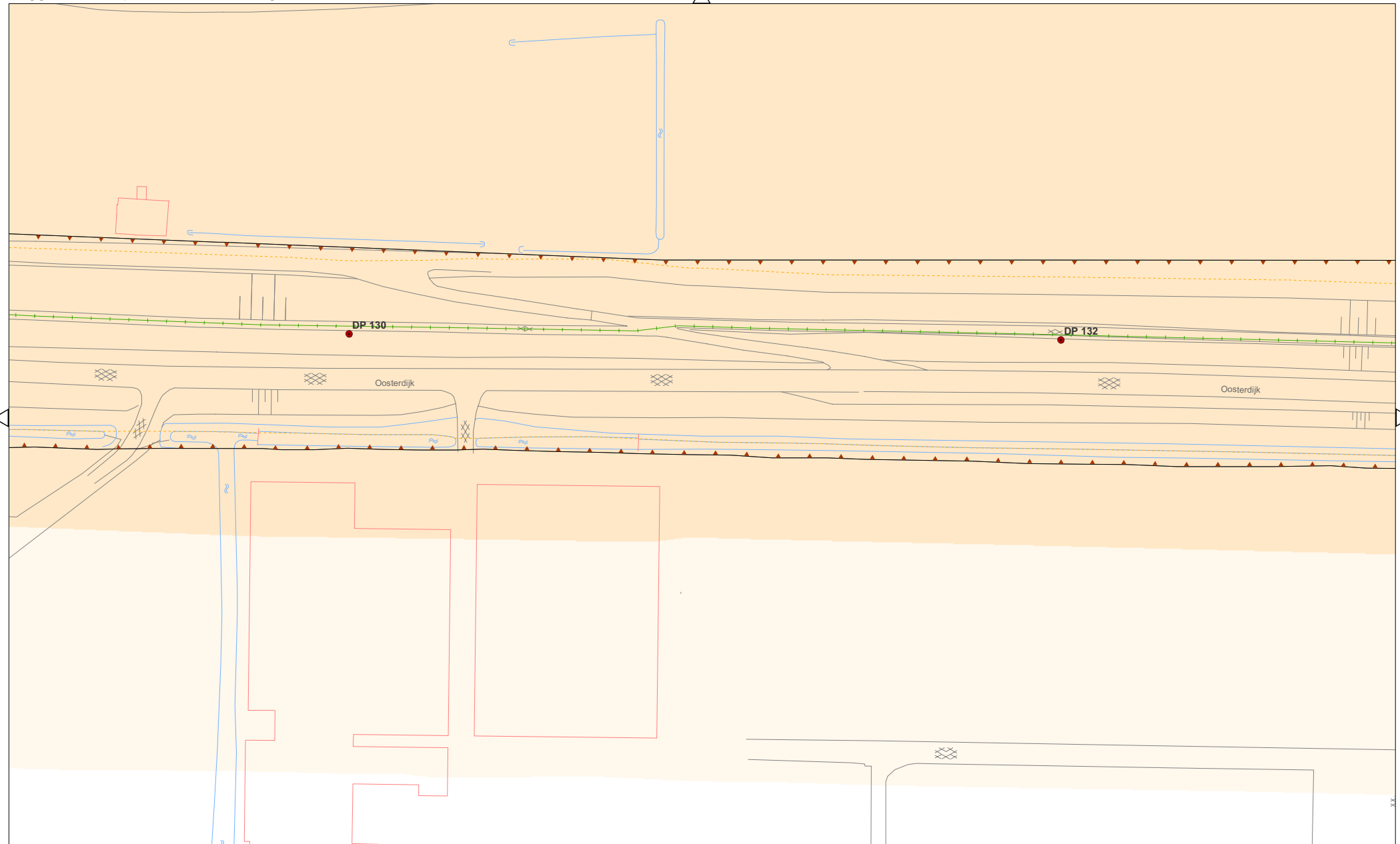
Versie: 1.0

Status: definitief

Registratienummer: 08.24124

Formaat: A3





Legenda (Voor topografie zie algemene legenda)

- | | | | |
|--|------------------|--------------------------|--|
| ● Dijkpaal | --- Kernzone | --- Overgangsconstructie | ▭ Eigendom HHNK |
| ○ Overige referentiepunten | Waterstaatswerk | --- Damwand | ▨ Onderhoudsplicht derden
binnen de eigendomsgrenzen van HHNK |
| ■ Kunstwerk \ Leiding
door de prim.kering met KWnr. | Beschermingszone | --- Kademuur | --- Vakgrens |
| --- Referentielijn | Keerwand | --- Kwelscherm | --- Maatgevende locatie |



Situatiekaart 59, Dijk 16, DP 130 - DP 132

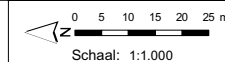
Vastgesteld door het college van hoofdingelanden bij besluit van 8 oktober 2008

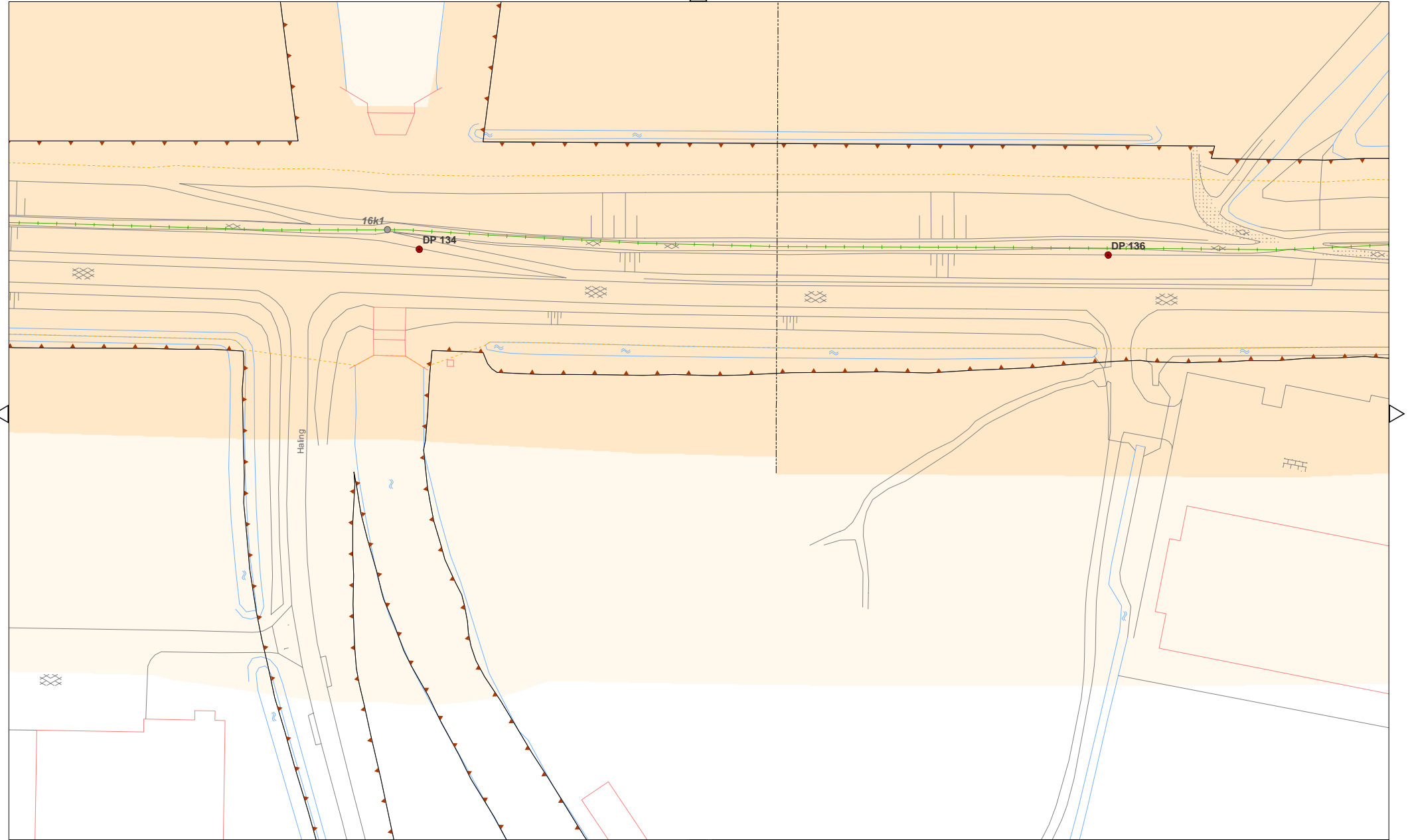
Versie: 1.0

Status: definitief

Registratienummer: 08.24124

Formaat: A3





Legenda (Voor topografie zie algemene legenda)

- | | | | |
|--|-----------------|--------------------------|--|
| ● Dijkpaal | - - - Kernzone | --- Overgangsconstructie | ▭ Eigendom HHNK |
| ○ Overige referentiepunten | Waterstaatswerk | ▬ Damwand | ▨ Onderhoudsplicht derden
binnen de eigendomsgrenzen van HHNK |
| ■ Kunstwerk \ Leiding
door de prim.kering met KWnr. | Bescheringszone | ▬ Kademuur | - - - Vakgrens |
| — Referentielijn | Keerwand | ▬ Kwelscherm | — Maatgevende locatie |



Situatiekaart 60a, Dijk 16, DP 134 - DP 136


Vastgesteld door het college van hoofdingelanden bij besluit van 8 oktober 2008

Versie: 1.0

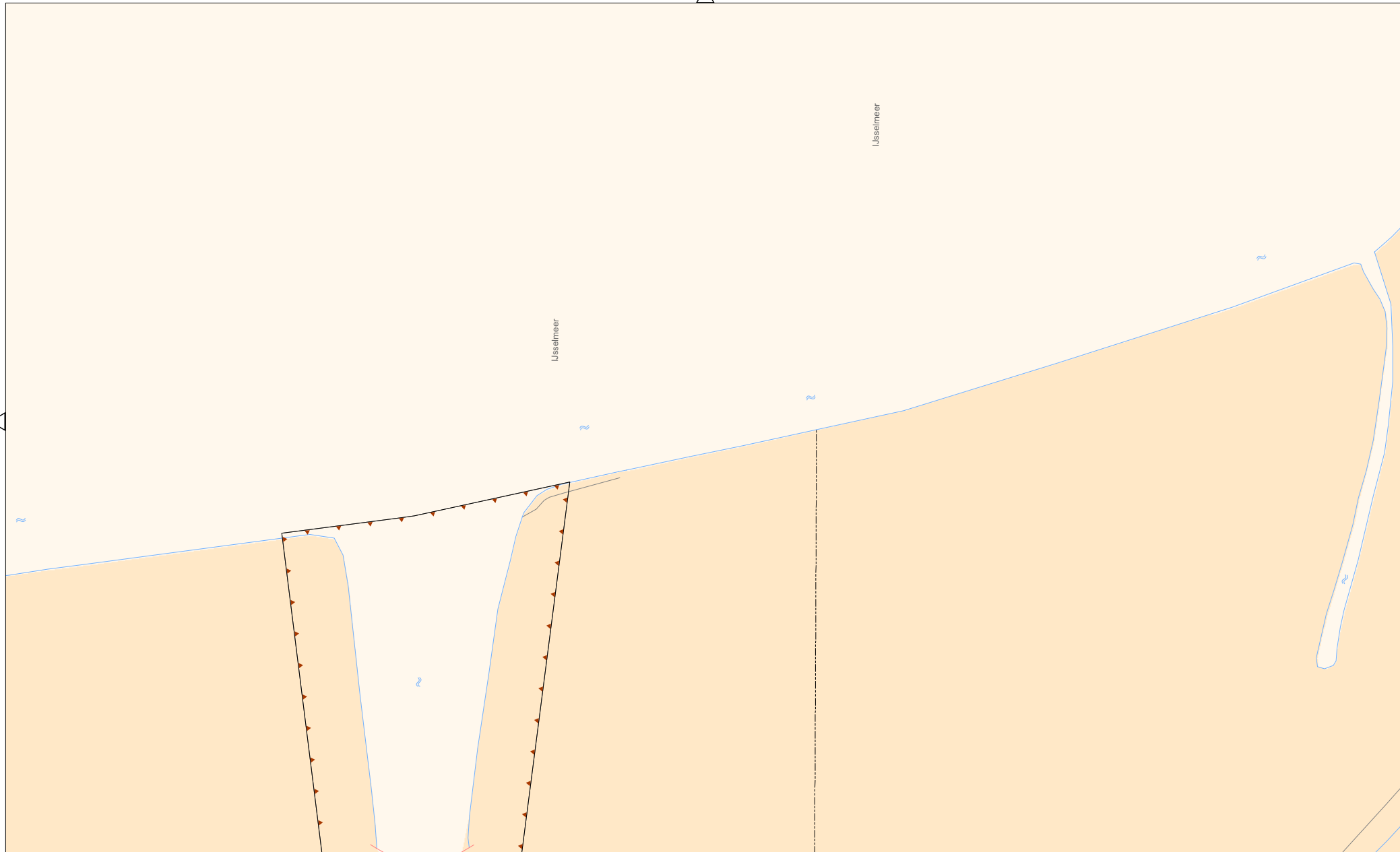
Status: definitief

Registratienummer: 08.24124

Formaat: A3



Schaal: 1:1.000



Legenda (Voor topografie zie algemene legenda)

- | | | | |
|--|--------------------|--------------------------|--|
| ● Dijkpaal | --- Kernzone | --- Overgangsconstructie | ▭ Eigendom HHNK |
| ○ Overige referentiepunten | ■ Waterstaatswerk | ▲ Damwand | ⋯ Onderhoudsplicht derden
binnen de eigendomsgrenzen van HHNK |
| ■ Kunstwerk \ Leiding
door de prim.kering met KWnr. | ■ Beschermingszone | ■ Kademuur | --- Vakgrens |
| — Referentielijn | ■ Keerwand | ● Kwelscherm | — Maatgevende locatie |



Situatiekaart 60b, Dijk 16, DP 134 - DP 136

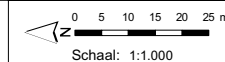
Vastgesteld door het college van hoofdingelanden bij besluit van 8 oktober 2008

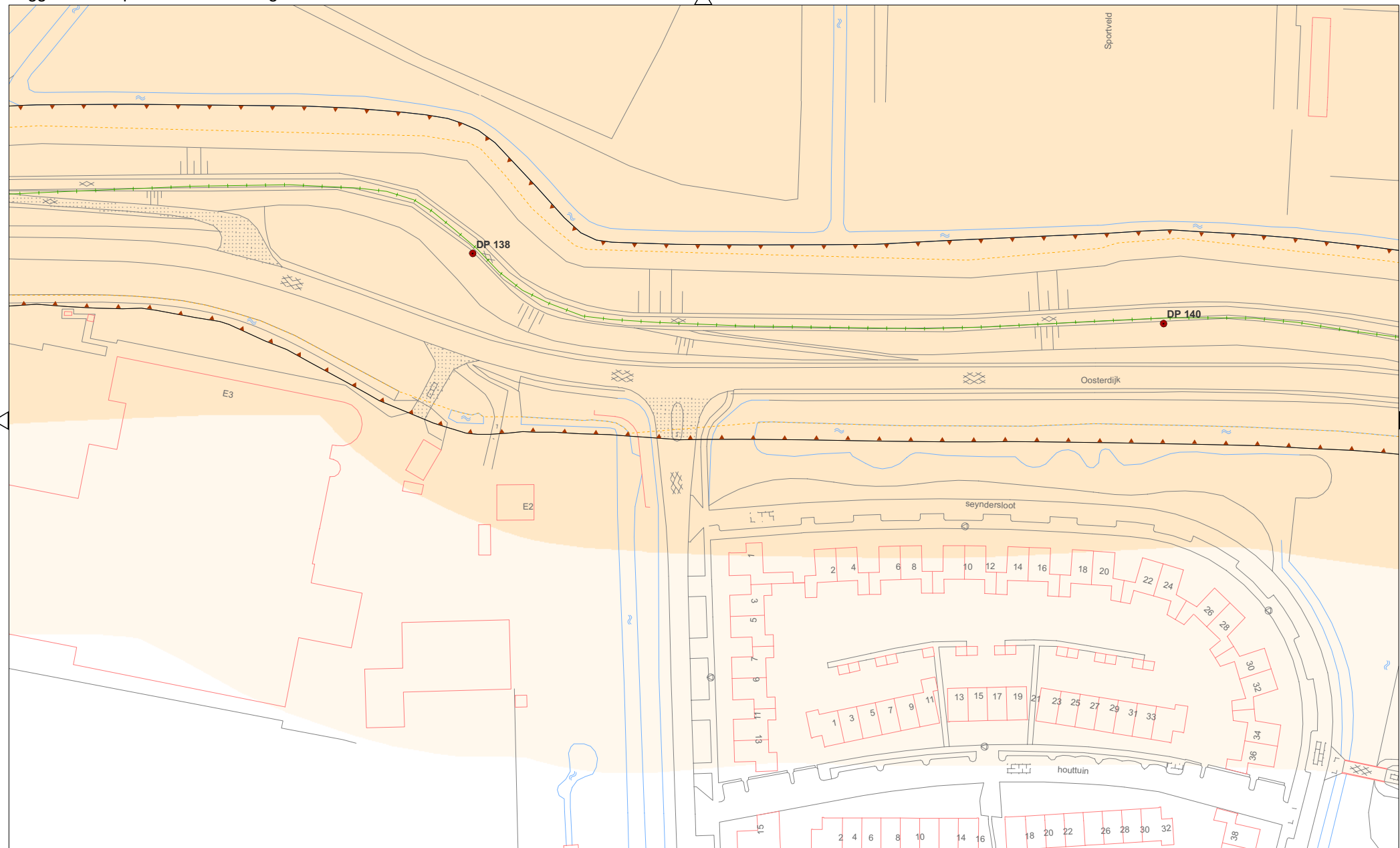
Versie: 1.0

Status: definitief

Registratienummer: 08.24124

Formaat: A3





Legenda (Voor topografie zie algemene legenda)

- | | | | | | | | |
|--|--|--|------------------|--|----------------------|--|--|
| | Dijkpaal | | Kernzone | | Overgangskonstructie | | Eigendom HHNK |
| | Overige referentiepunten | | Waterstaatswerk | | Damwand | | Onderhoudsplicht derden
binnen de eigendomsgrenzen van HHNK |
| | Kunstwerk \ Leiding
door de prim.kering met KWnr. | | Beschermingszone | | Kademuur | | Vakgrens |
| | Referentielijn | | Keerwand | | Kwelscherm | | Maatgevende locatie |



Situatiekaart 61, Dijk 16, DP 138 - DP 140

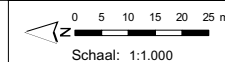
Vastgesteld door het college van hoofdingelanden bij besluit van 8 oktober 2008

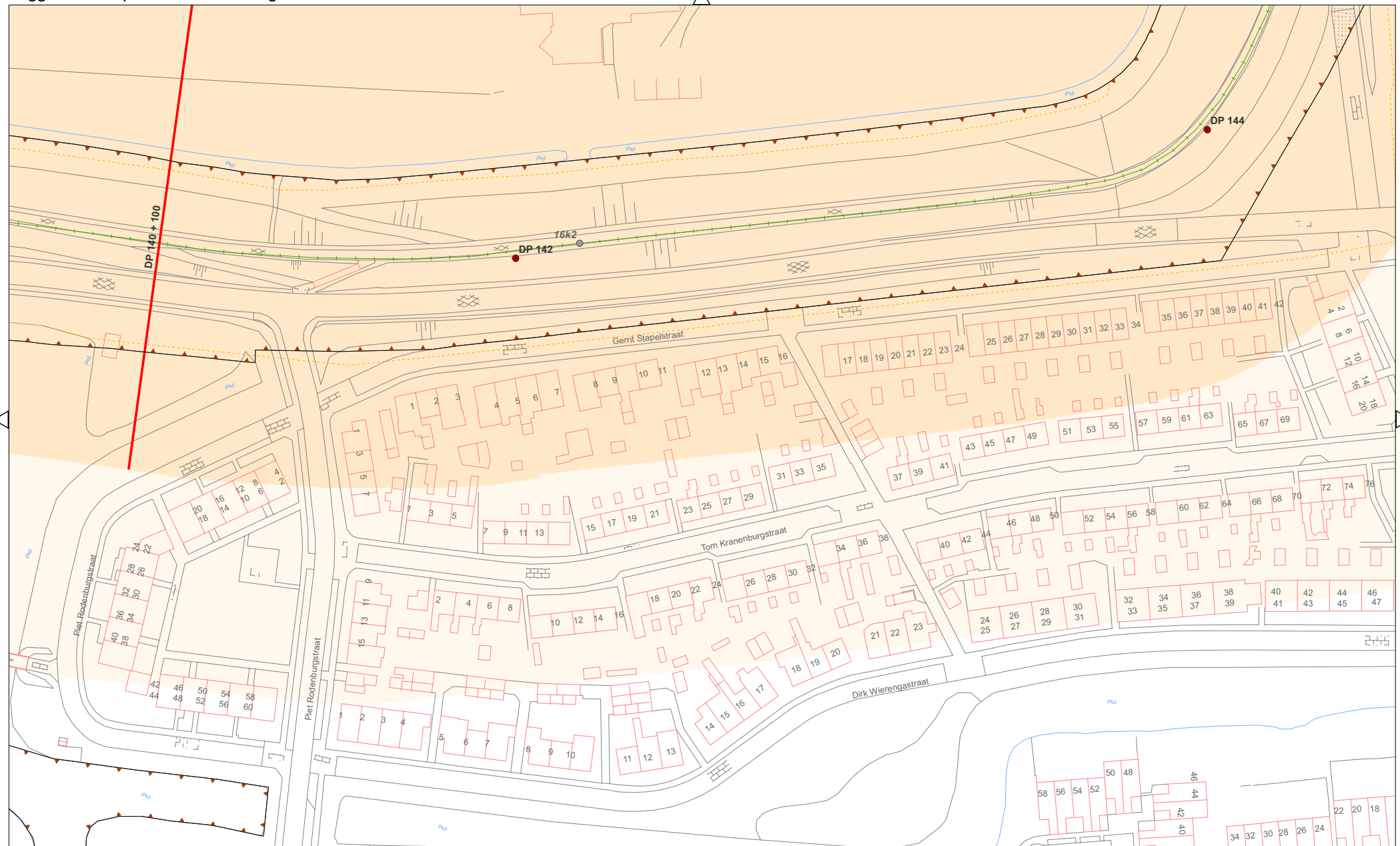
Versie: 1.0

Registratienummer: 08.24124

Status: definitief

Formaat: A3





Legenda (Voor topografie zie algemene legenda)

- | | | | |
|--|--------------------|--------------------------|--|
| ● Dijkpaal | --- Kernzone | --- Overgangsconstructie | ▭ Eigendom HHNK |
| ● Overige referentiepunten | ■ Waterstaatswerk | --- Damwand | ▨ Onderhoudsplicht derden
binnen de eigendomsgrenzen van HHNK |
| ■ Kunstwerk \ Leiding
door de prim.kering met KWnr. | ■ Beschermingszone | --- Kademuur | --- Vakgrens |
| --- Referentielijn | --- Keerwand | --- Kwelscherm | --- Maatgevende locatie |



Situatiekaart 62a, Dijk 16, DP 142 - DP 144

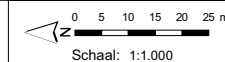
Vastgesteld door het college van hoofdingelanden bij besluit van 8 oktober 2008

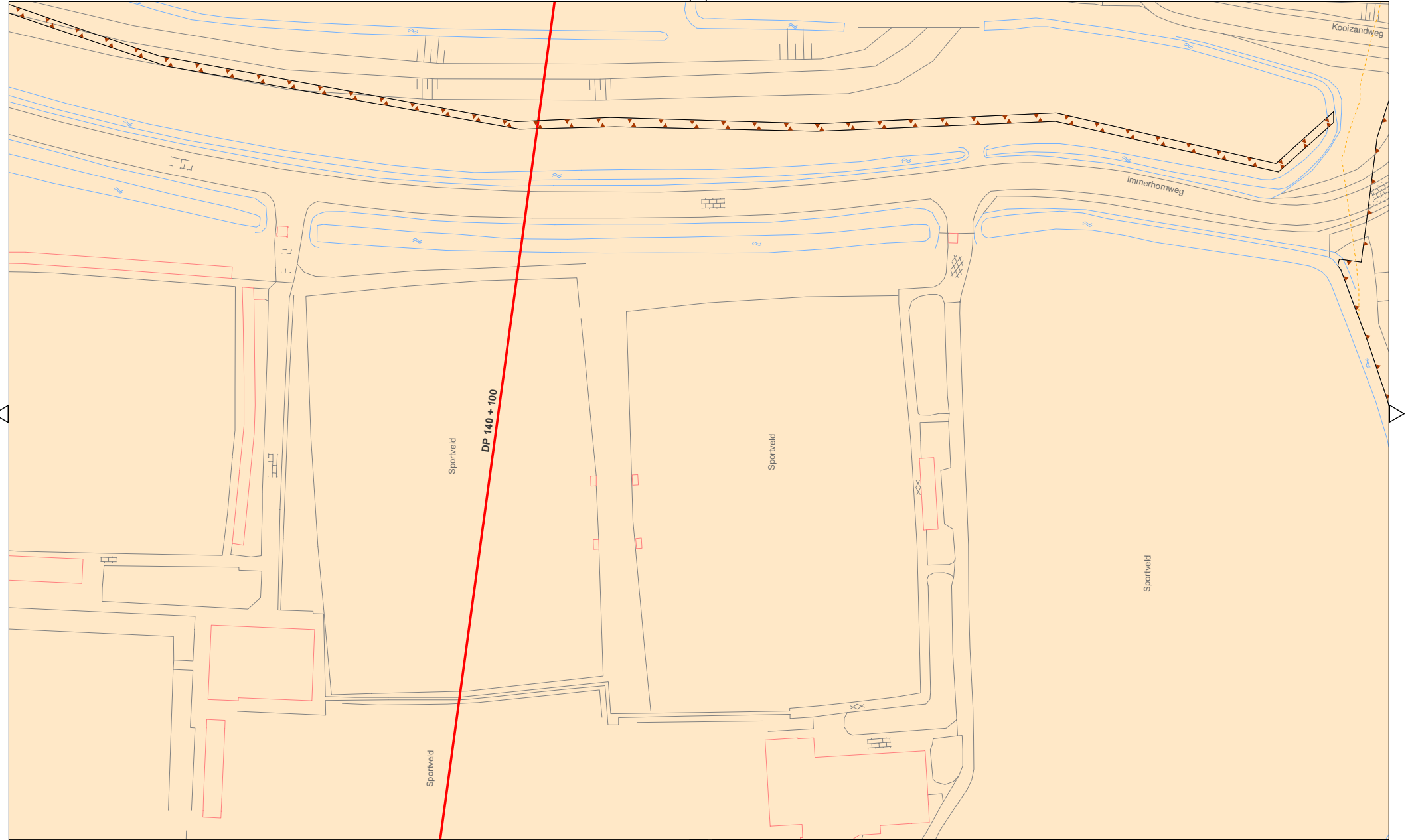
Versie: 1.0

Status: definitief

Registratienummer: 08.24124

Formaat: A3





Legenda (Voor topografie zie algemene legenda)

- | | | | |
|--|--------------------|--------------------------|--|
| ● Dijkpaal | --- Kernzone | --- Overgangsconstructie | ▭ Eigendom HHNK |
| ○ Overige referentiepunten | ■ Waterstaatswerk | ■ Damwand | ▨ Onderhoudsplicht derden
binnen de eigendomsgrenzen van HHNK |
| ■ Kunstwerk \ Leiding
door de prim.kering met KWnr. | ■ Beschermingszone | ■ Kademuur | --- Vakgrens |
| --- Referentielijn | ■ Keerwand | ■ Kwelscherm | — Maatgevende locatie |



Situatiekaart 62b, Dijk 16, DP 142 - DP 144


Vastgesteld door het college van hoofdingelanden bij besluit van 8 oktober 2008

Versie: 1.0

Status: definitief

Registratienummer: 08.24124

Formaat: A3



Schaal: 1:1.000



Legenda (Voor topografie zie algemene legenda)

- | | | | |
|--|--------------------|--------------------------|--|
| ● Dijkpaal | --- Kernzone | --- Overgangsconstructie | ▭ Eigendom HHNK |
| ○ Overige referentiepunten | ■ Waterstaatswerk | ■ Damwand | ▨ Onderhoudsplicht derden
binnen de eigendomsgrenzen van HHNK |
| ■ Kunstwerk \ Leiding
door de prim.kering met KWnr. | ■ Beschermingszone | ■ Kademuur | --- Vakgrens |
| — Referentielijn | ■ Keerwand | ■ Kwelscherm | — Maatgevende locatie |



Situatiekaart 62c, Dijk 16, DP 142 - DP 144

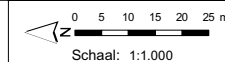
Vastgesteld door het college van hoofdingelanden bij besluit van 8 oktober 2008

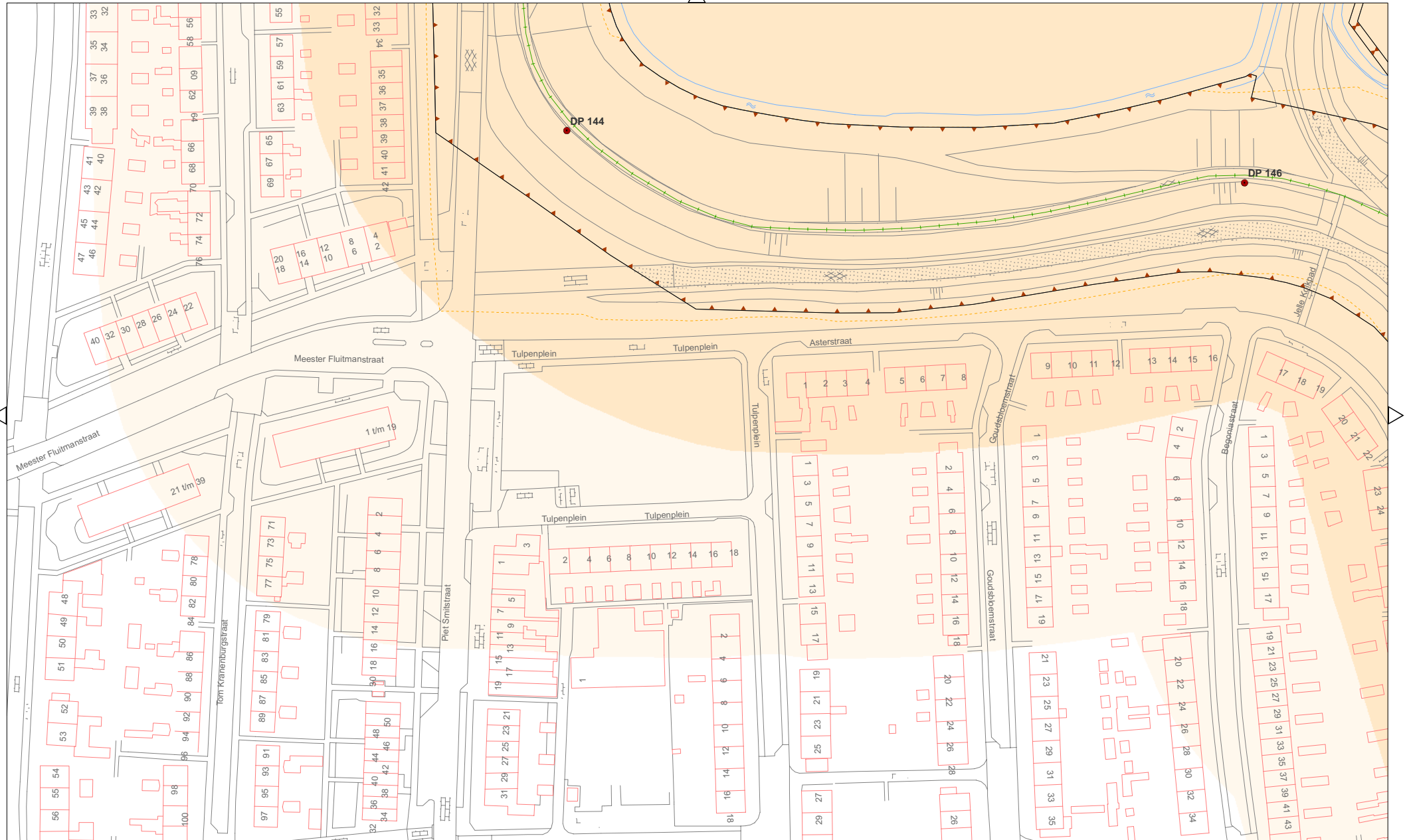
Versie: 1.0

Status: definitief

Registratienummer: 08.24124

Formaat: A3





Legenda (Voor topografie zie algemene legenda)

- | | | | |
|---|------------------|----------------------|---|
| Dijkpaal | Kernzone | Overgangsconstructie | Eigendom HHNK |
| Overige referentiepunten | Waterstaatswerk | Damwand | Onderhoudsplicht derden binnen de eigendomsgrenzen van HHNK |
| Kunstwerk \ Leiding door de prim.kering met KWnr. | Beschermingszone | Kademuur | Vakgrens |
| Referentielijn | Keerwand | Kwelscherm | Maatgevende locatie |



Situatiekaart 63, Dijk 16, DP 144 - DP 146

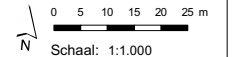
Vastgesteld door het college van hoofdingelanden bij besluit van 8 oktober 2008

Versie: 1.0

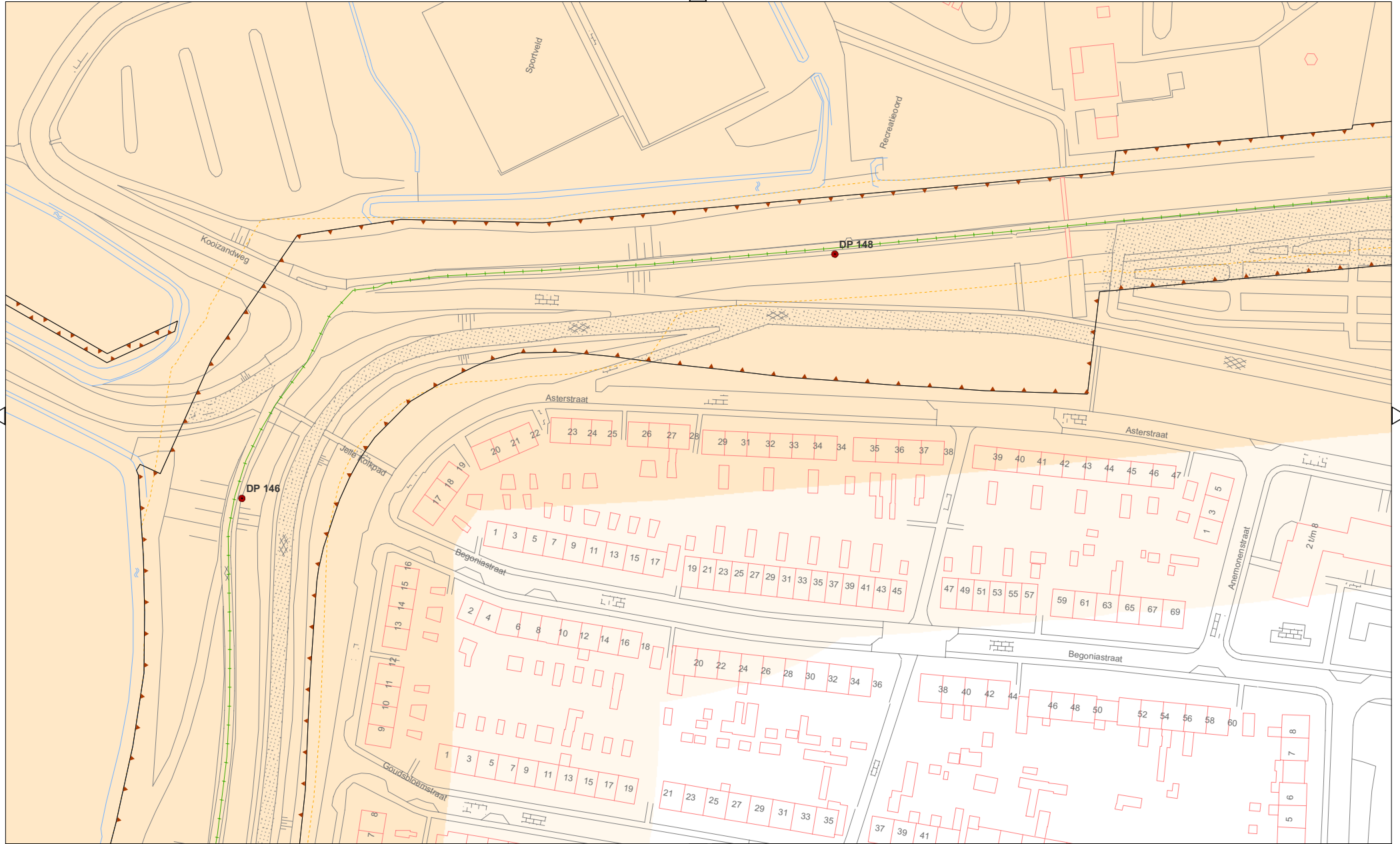
Registratienummer: 08.24124

Status: definitief

Formaat: A3



Schaal: 1:1.000



Legenda (Voor topografie zie algemene legenda)

- | | | | |
|--|------------------|----------------------|--|
| Dijkpaal | Kernzone | Overgangsconstructie | Eigendom HHNK |
| Overige referentiepunten | Waterstaatswerk | Damwand | Onderhoudsplicht derden
binnen de eigendomsgrenzen van HHNK |
| Kunstwerk \ Leiding
door de prim.kering met KWnr. | Beschermingszone | Kademuur | Vakgrens |
| Referentielijn | Keerwand | Kwelscherm | Maatgevende locatie |



Situatiekaart 65, Dijk 16, DP 146 - DP 148


Vastgesteld door het college van hoofdingelanden bij besluit van 8 oktober 2008

Versie: 1.0

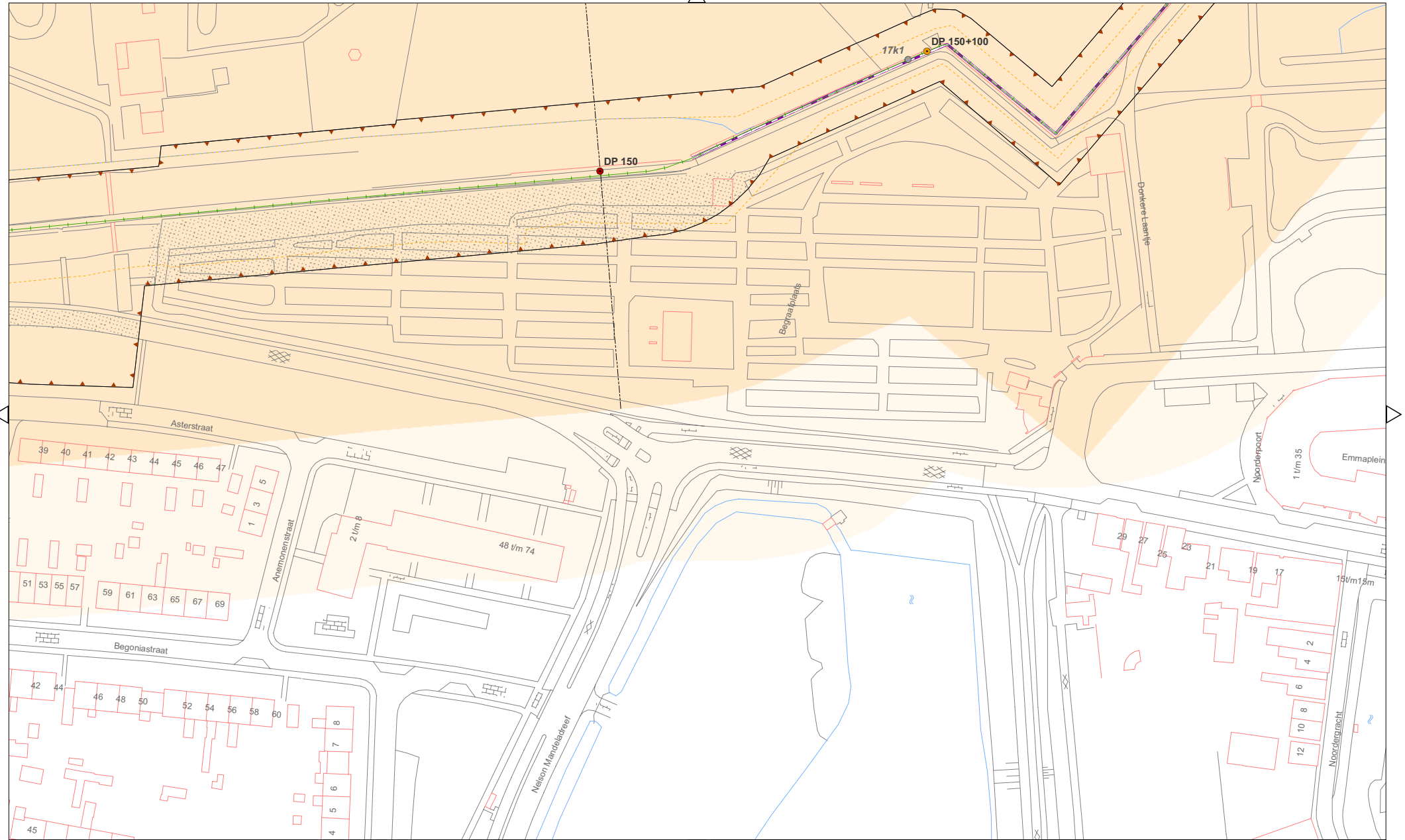
Registratienummer: 08.24124

Status: definitief

Formaat: A3



Schaal: 1:1.000



Legenda (Voor topografie zie algemene legenda)

- | | | | |
|---|------------------|----------------------------|---------------------------|
| ● Dijkpaal | ----- Kernzone | ----- Overgangsconstructie | ▭ Eigendom HHNK |
| ● Overige referentiepunten | Waterstaatswerk | ----- Damwand | ▨ Onderhoudsplicht derden |
| ● Kunstwerk \ Leiding door de prim.kering met KWnr. | Beschermingszone | ----- Kademuur | --- Vakgrens |
| ● Referentielijn | Keerwand | ----- Kwelscherm | Maatgevende locatie |



Situatiekaart 66a, Dijk 16, DP 150

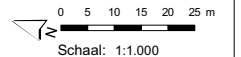
Vastgesteld door het college van hoofdingelanden bij besluit van 8 oktober 2008

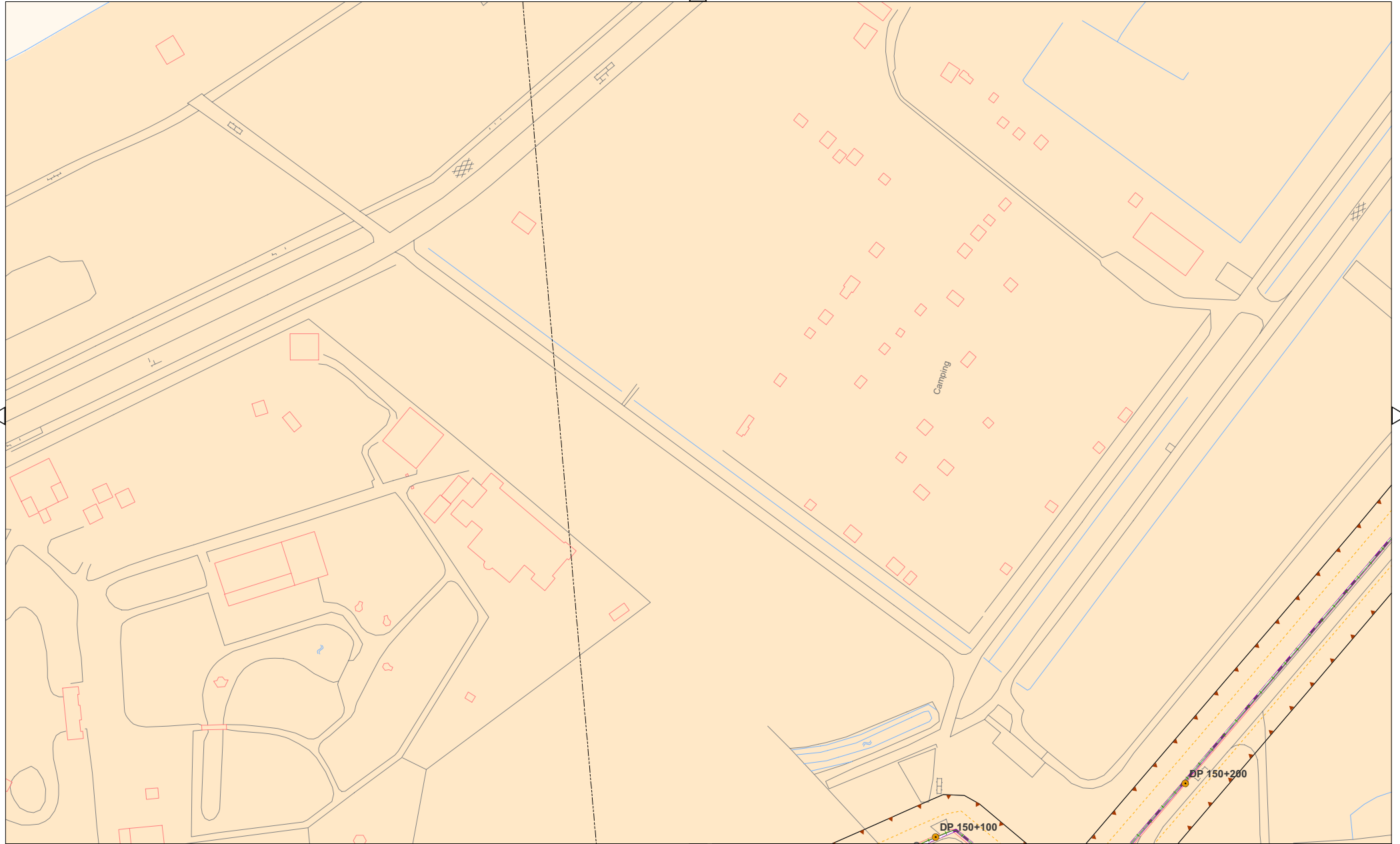
Versie: 1.0

Status: definitief

Registratienummer: 08.24124

Formaat: A3





Legenda (Voor topografie zie algemene legenda)

- | | | | |
|--|--------------------|--------------------------|--|
| ● Dijkpaal | --- Kernzone | --- Overgangsconstructie | ▭ Eigendom HHNK |
| ● Overige referentiepunten | ■ Waterstaatswerk | ■ Damwand | ▨ Onderhoudsplicht derden
binnen de eigendomsgrenzen van HHNK |
| ■ Kunstwerk \ Leiding
door de prim.kering met KWnr. | ■ Beschermingszone | ■ Kademuur | --- Vakgrens |
| --- Referentielijn | ■ Keerwand | ■ Kwelscherm | ■ Maatgevende locatie |



Situatiekaart 66b, Dijk 16, DP 150

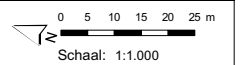
Vastgesteld door het college van hoofdingelanden bij besluit van 8 oktober 2008

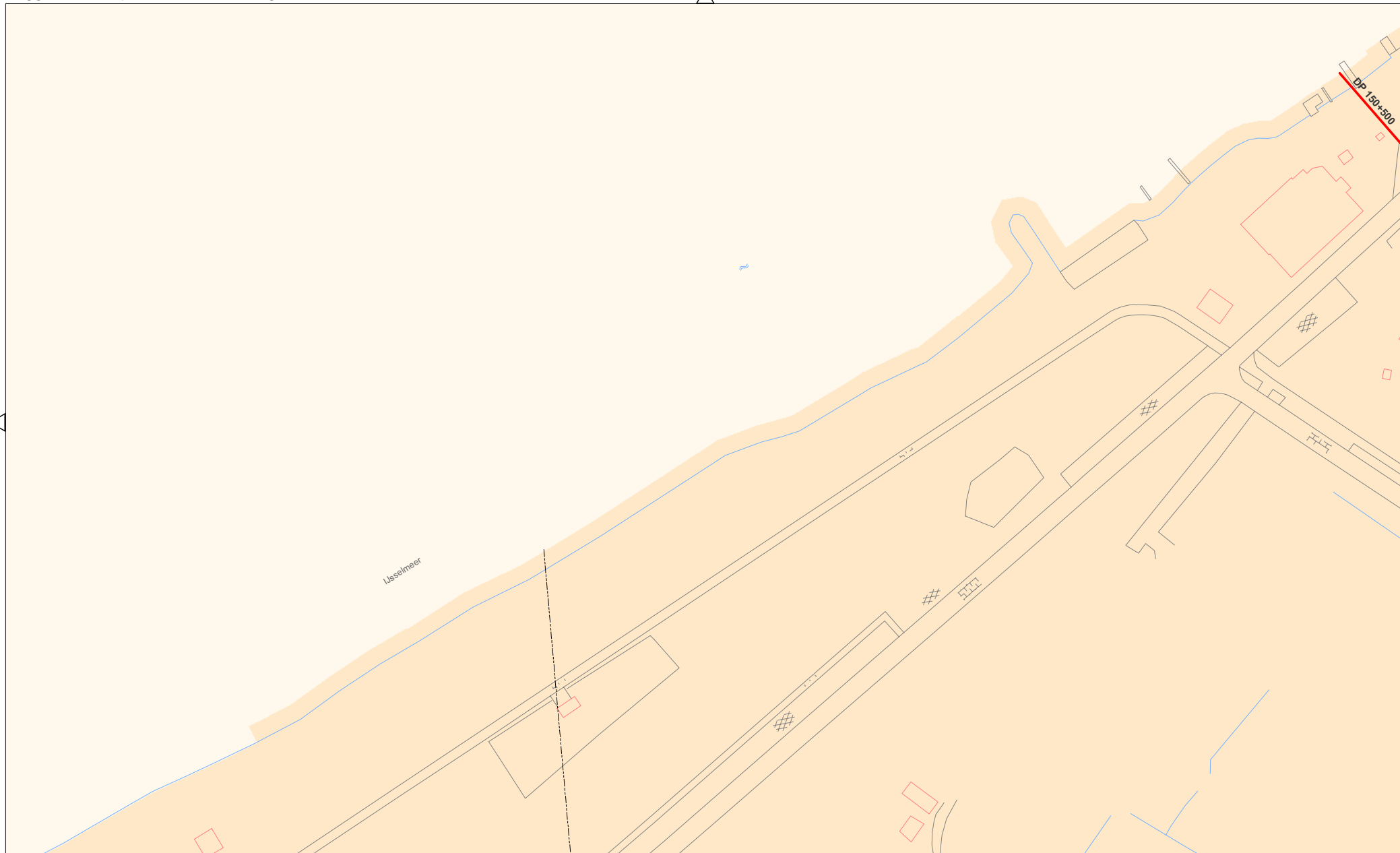
Versie: 1.0

Status: definitief

Registratienummer: 08.24124

Formaat: A3





Legenda (Voor topografie zie algemene legenda)

- | | | | |
|--|-----------------|--------------------------|--|
| ● Dijkpaal | --- Kernzone | --- Overgangsconstructie | ▭ Eigendom HHNK |
| ○ Overige referentiepunten | Waterstaatswerk | ▬ Damwand | ⋯ Onderhoudsplicht derden
binnen de eigendomsgrenzen van HHNK |
| ■ Kunstwerk \ Leiding
door de prim.kering met KWnr. | Bescheringszone | ▬ Kademuur | --- Vakgrens |
| — Referentielijn | Keerwand | ◆ Kwelscherm | — Maatgevende locatie |



Situatiekaart 66c, Dijk 16, DP 150

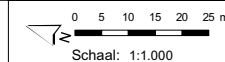
Vastgesteld door het college van hoofdingelanden bij besluit van 8 oktober 2008

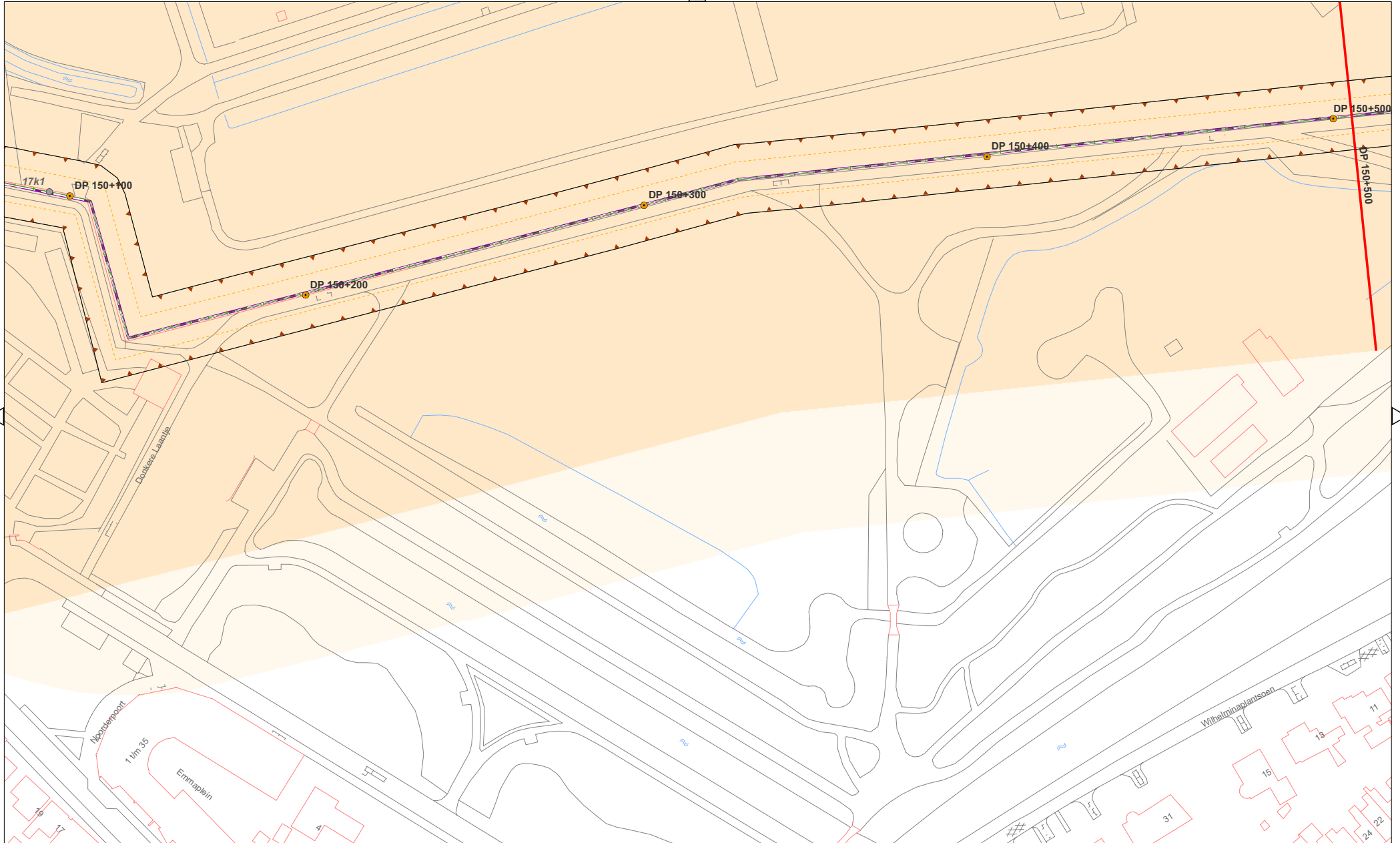
Versie: 1.0

Status: definitief

Registratienummer: 08.24124

Formaat: A3





Legenda (Voor topografie zie algemene legenda)

- | | | | |
|--|--------------------|--------------------------|--|
| ● Dijkpaal | --- Kernzone | --- Overgangsconstructie | ▭ Eigendom HHNK |
| ● Overige referentiepunten | ■ Waterstaatswerk | --- Damwand | ▨ Onderhoudsplicht derden
binnen de eigendomsgrenzen van HHNK |
| ■ Kunstwerk \ Leiding
door de prim.kering met KWnr. | ■ Beschermingszone | --- Kademuur | --- Vakgrens |
| --- Referentielijn | --- Keerwand | --- Kwelscherm | --- Maatgevende locatie |



Situatiekaart 67, Dijk 17, DP 150+100 - DP 150+500

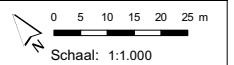
Vastgesteld door het college van hoofdingelanden bij besluit van 8 oktober 2008

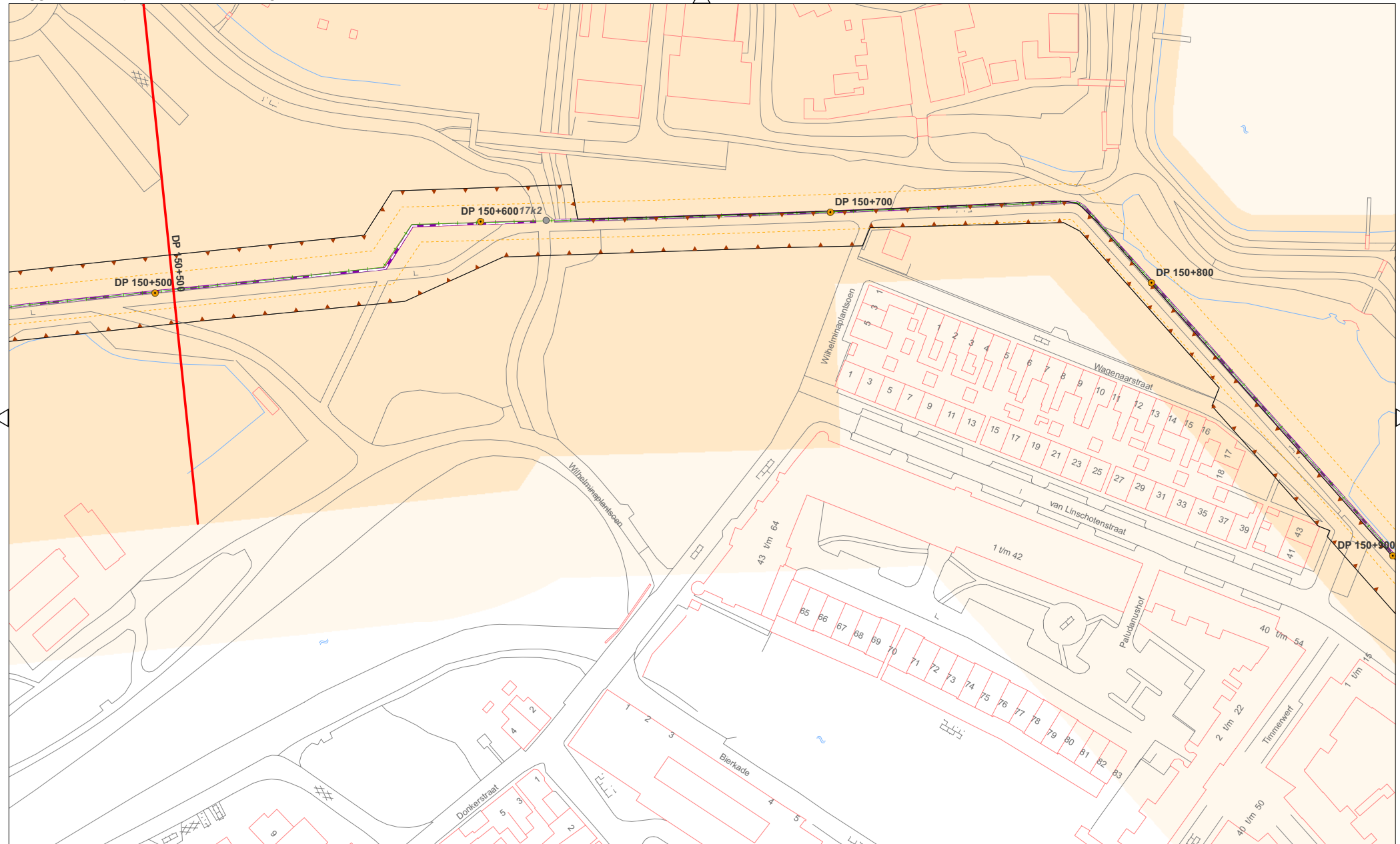
Versie: 1.0

Status: definitief

Registratienummer: 08.24124

Formaat: A3





Legenda (Voor topografie zie algemene legenda)

- | | | | |
|--|--------------------|--------------------------|--|
| ● Dijkpaal | --- Kernzone | --- Overgangsconstructie | ▭ Eigendom HHNK |
| ● Overige referentiepunten | ■ Waterstaatswerk | --- Damwand | ▨ Onderhoudsplicht derden
binnen de eigendomsgrenzen van HHNK |
| ■ Kunstwerk \ Leiding
door de prim.kering met KWnr. | ■ Beschermingszone | --- Kademuur | --- Vakgrens |
| --- Referentielijn | --- Keerwand | --- Kwelscherm | --- Maatgevende locatie |



Situatiekaart 68a, Dijk 17, DP 150+500 - DP 150+900

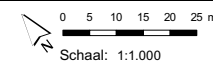
Vastgesteld door het college van hoofdingelanden bij besluit van 8 oktober 2008

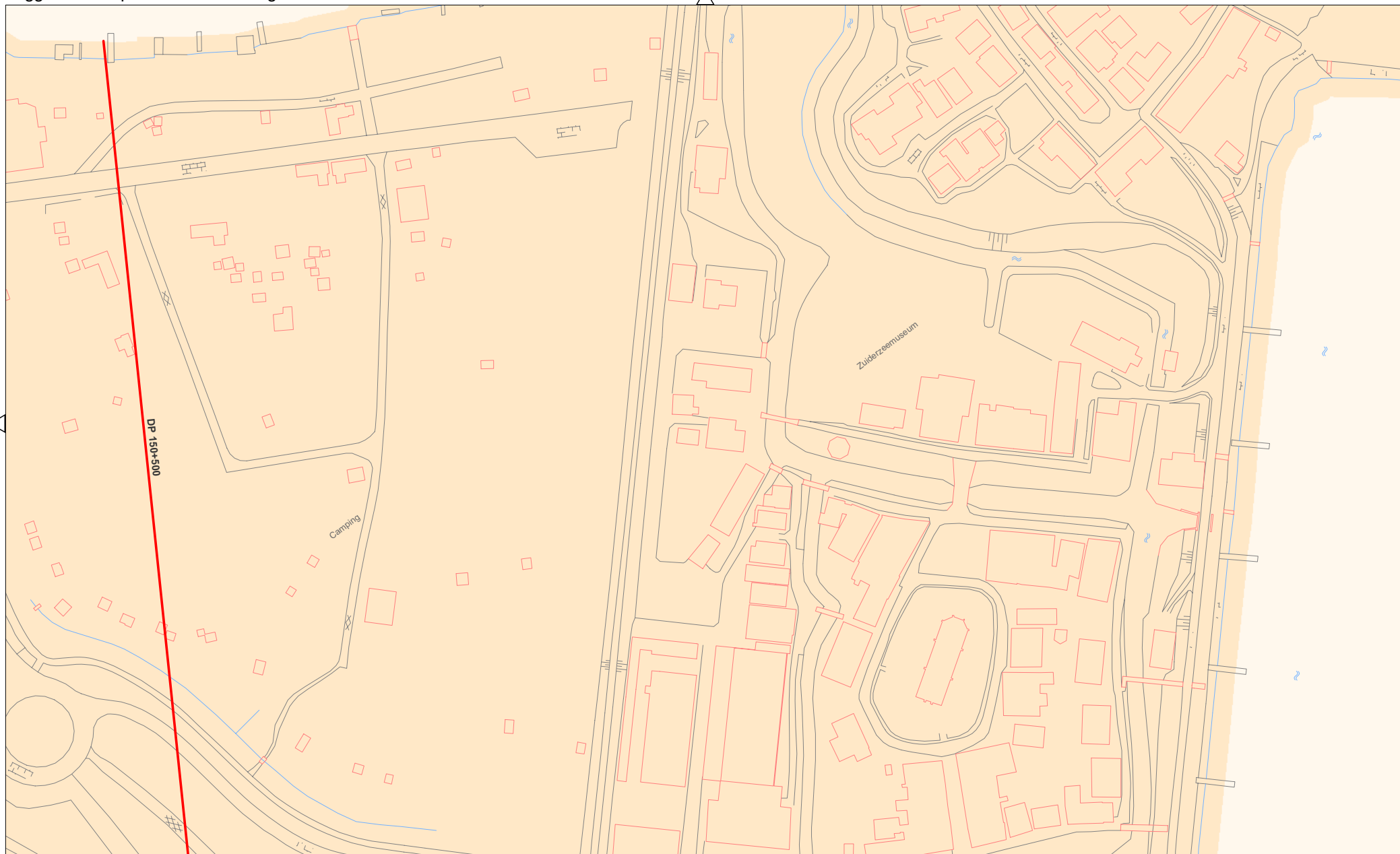
Versie: 1.0

Status: definitief

Registratienummer: 08.24124

Formaat: A3





Legenda (Voor topografie zie algemene legenda)

- | | | | |
|--|--------------------|--------------------------|--|
| ● Dijkpaal | --- Kernzone | --- Overgangsconstructie | ▭ Eigendom HHNK |
| ● Overige referentiepunten | ■ Waterstaatswerk | ■ Damwand | ▨ Onderhoudsplicht derden
binnen de eigendomsgrenzen van HHNK |
| ■ Kunstwerk \ Leiding
door de prim.kering met KWnr. | ■ Beschermingszone | ■ Kademuur | --- Vakgrens |
| --- Referentielijn | ■ Keerwand | ■ Kwelscherm | — Maatgevende locatie |



Situatiekaart 68b, Dijk 17, DP 150+500 - DP 150+900

Vastgesteld door het college van hoofdingelanden bij besluit van 8 oktober 2008

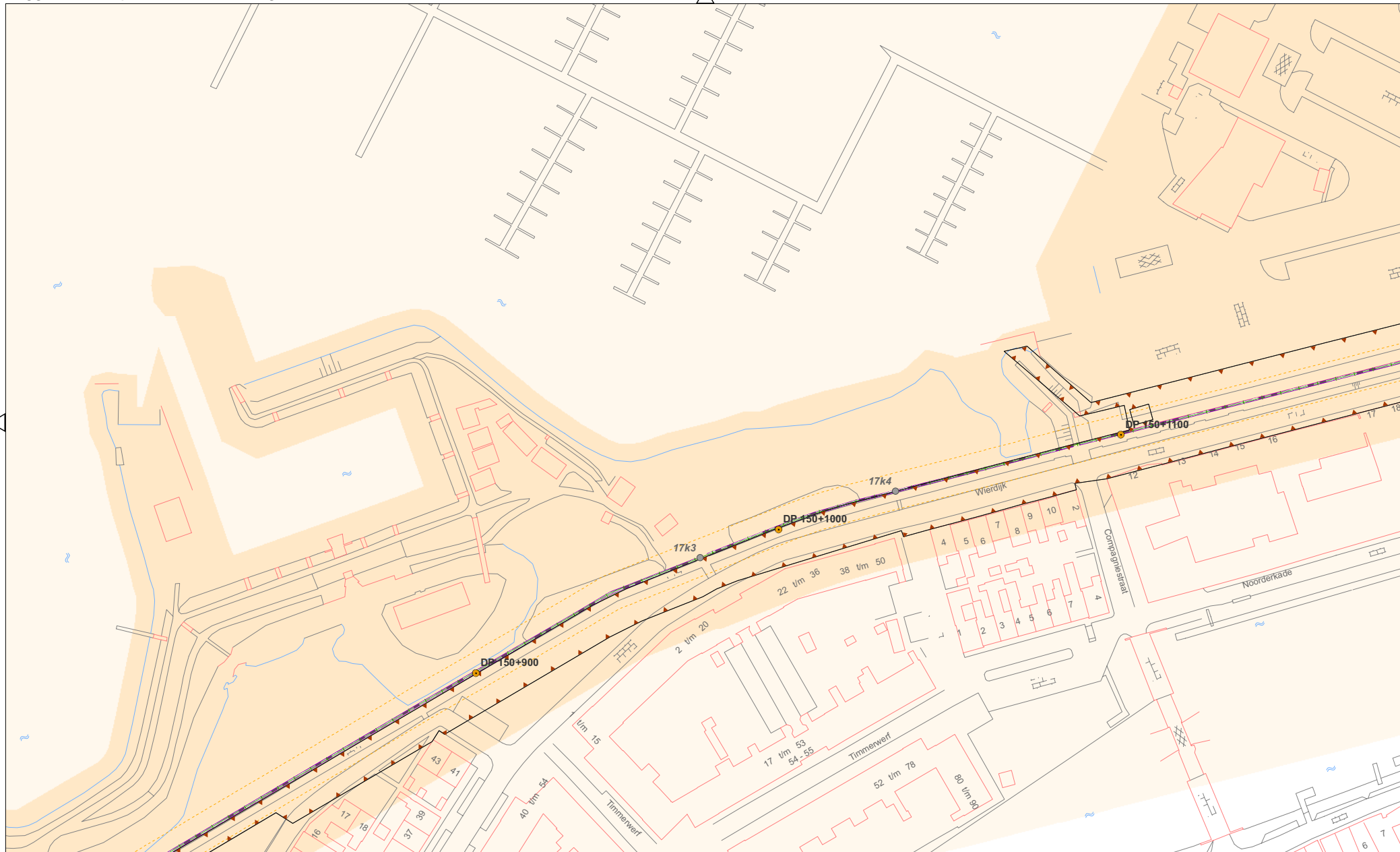
Versie: 1.0

Status: definitief

Registratienummer: 08.24124

Formaat: A3





Legenda (Voor topografie zie algemene legenda)

- | | | | |
|--|------------------|--------------------------|--|
| ● Dijkpaal | --- Kernzone | --- Overgangsconstructie | ▭ Eigendom HHNK |
| ● Overige referentiepunten | Waterstaatswerk | --- Damwand | ▭ Onderhoudsplicht derden
binnen de eigendomsgrenzen van HHNK |
| ■ Kunstwerk \ Leiding
door de prim.kering met KWnr. | Beschermingszone | --- Kademuur | --- Vakgrens |
| --- Referentielijn | Keerwand | --- Kwelscherm | --- Maatgevende locatie |



Situatiekaart 69, Dijk 17, DP 150+900 - DP 150+1100


Vastgesteld door het college van hoofdingelanden bij besluit van 8 oktober 2008

Versie: 1.0

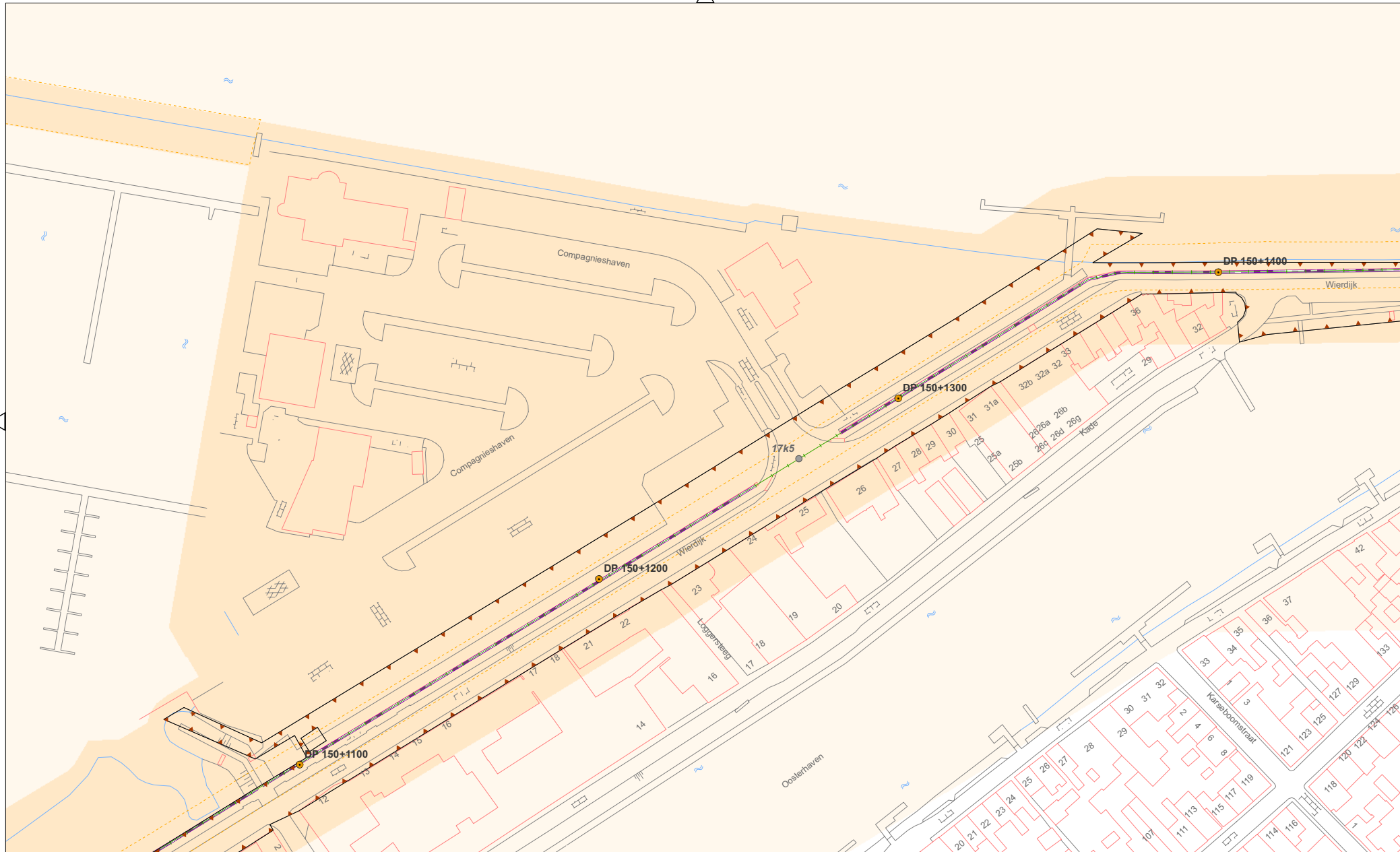
Status: definitief

Registratienummer: 08.24124

Formaat: A3



Schaal: 1:1.000



Legenda (Voor topografie zie algemene legenda)

- | | | | |
|--|--------------------|--------------------------|--|
| ● Dijkpaal | --- Kernzone | --- Overgangsconstructie | ▭ Eigendom HHNK |
| ● Overige referentiepunten | ■ Waterstaatswerk | --- Damwand | ▨ Onderhoudsplicht derden
binnen de eigendomsgrenzen van HHNK |
| ■ Kunstwerk \ Leiding
door de prim.kering met KWnr. | ■ Beschermingszone | --- Kademuur | --- Vakgrens |
| --- Referentielijn | --- Keerwand | --- Kwelscherm | --- Maatgevende locatie |



Situatiekaart 70, Dijk 17, DP 150+1100 - DP 150+1400

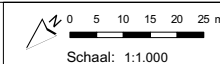
Vastgesteld door het college van hoofdingelanden bij besluit van 8 oktober 2008

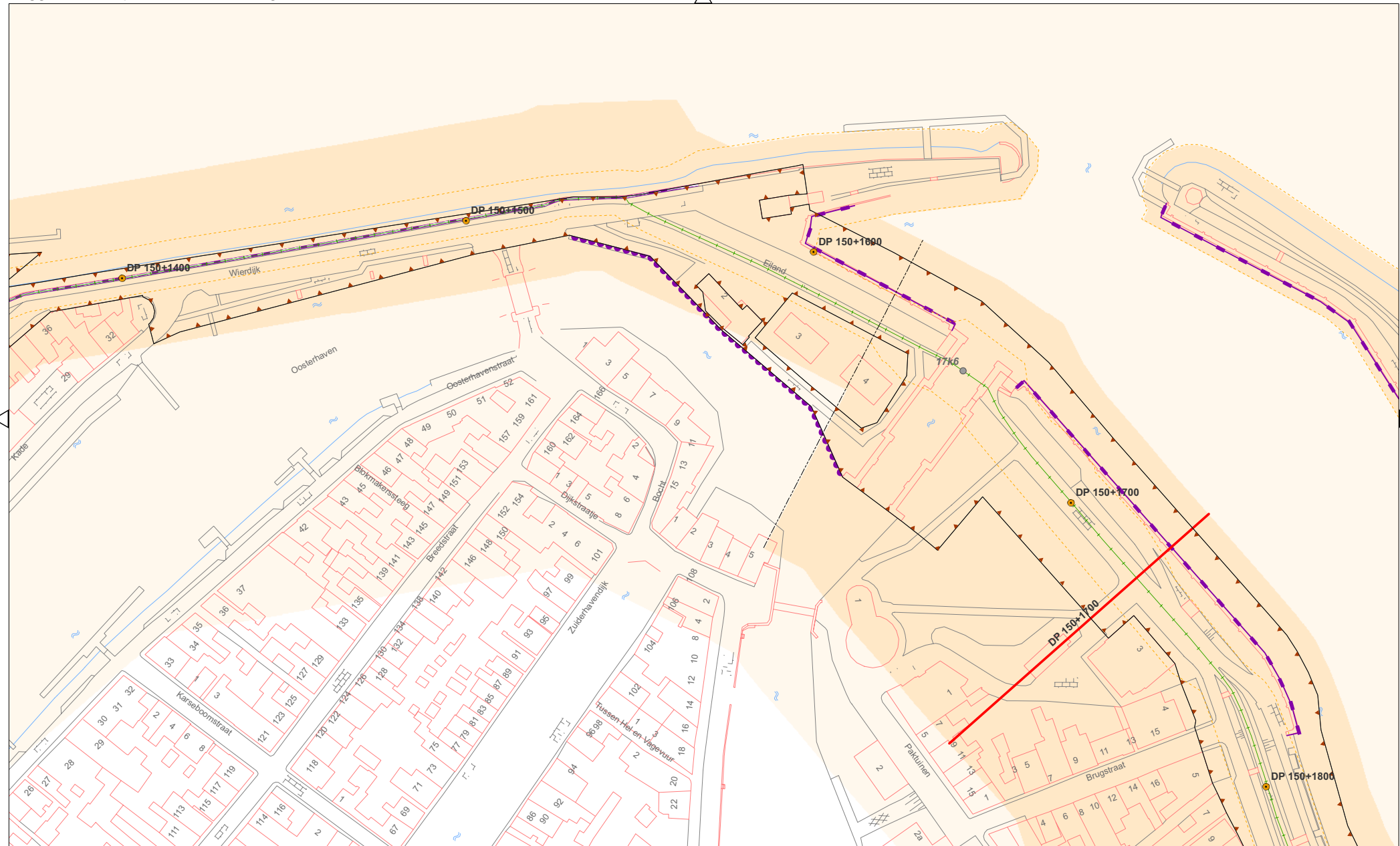
Versie: 1.0

Status: definitief

Registratienummer: 08.24124

Formaat: A3





Legenda (Voor topografie zie algemene legenda)

- | | | | |
|---|------------------|--------------------------|---------------------------|
| ● Dijkpaal | --- Kernzone | --- Overgangsconstructie | ▭ Eigendom HHNK |
| ● Overige referentiepunten | Waterstaatswerk | --- Damwand | ⋯ Onderhoudsplicht derden |
| ■ Kunstwerk \ Leiding door de prim.kering met KWnr. | Beschermingszone | --- Kademuur | ⋯ Vakgrens |
| --- Referentielijn | Keerwand | --- Kwelscherm | --- Maatgevende locatie |



Situatiekaart 71, Dijk 17, DP 150+1400 - DP 150+1800

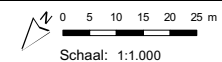
Vastgesteld door het college van hoofdingelanden bij besluit van 8 oktober 2008

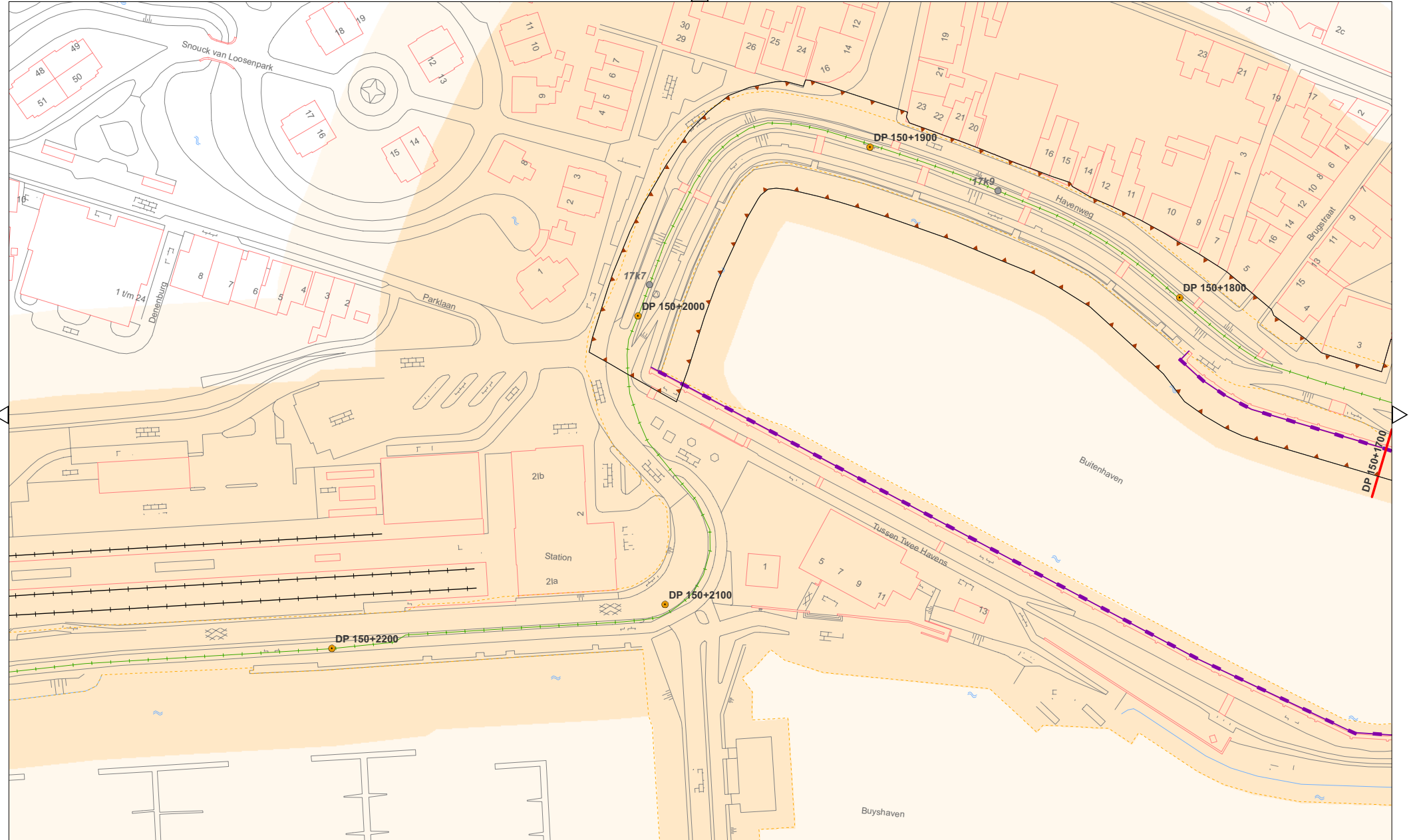
Versie: 1.0

Status: definitief

Registratienummer: 08.24124

Formaat: A3





Legenda (Voor topografie zie algemene legenda)

- | | | | |
|--|--------------------|--------------------------|--|
| ● Dijkpaal | --- Kernzone | --- Overgangsconstructie | ▭ Eigendom HHNK |
| ● Overige referentiepunten | ■ Waterstaatswerk | --- Damwand | ▨ Onderhoudsplicht derden
binnen de eigendomsgrenzen van HHNK |
| ■ Kunstwerk \ Leiding
door de prim.kering met KWnr. | ■ Beschermingszone | --- Kademuur | --- Vakgrens |
| --- Referentielijn | --- Keerwand | --- Kwelscherm | --- Maatgevende locatie |



Situatiekaart 72, Dijk 17, DP 150+1800 - DP 150+2200

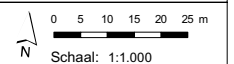
Vastgesteld door het college van hoofdingelanden bij besluit van 8 oktober 2008

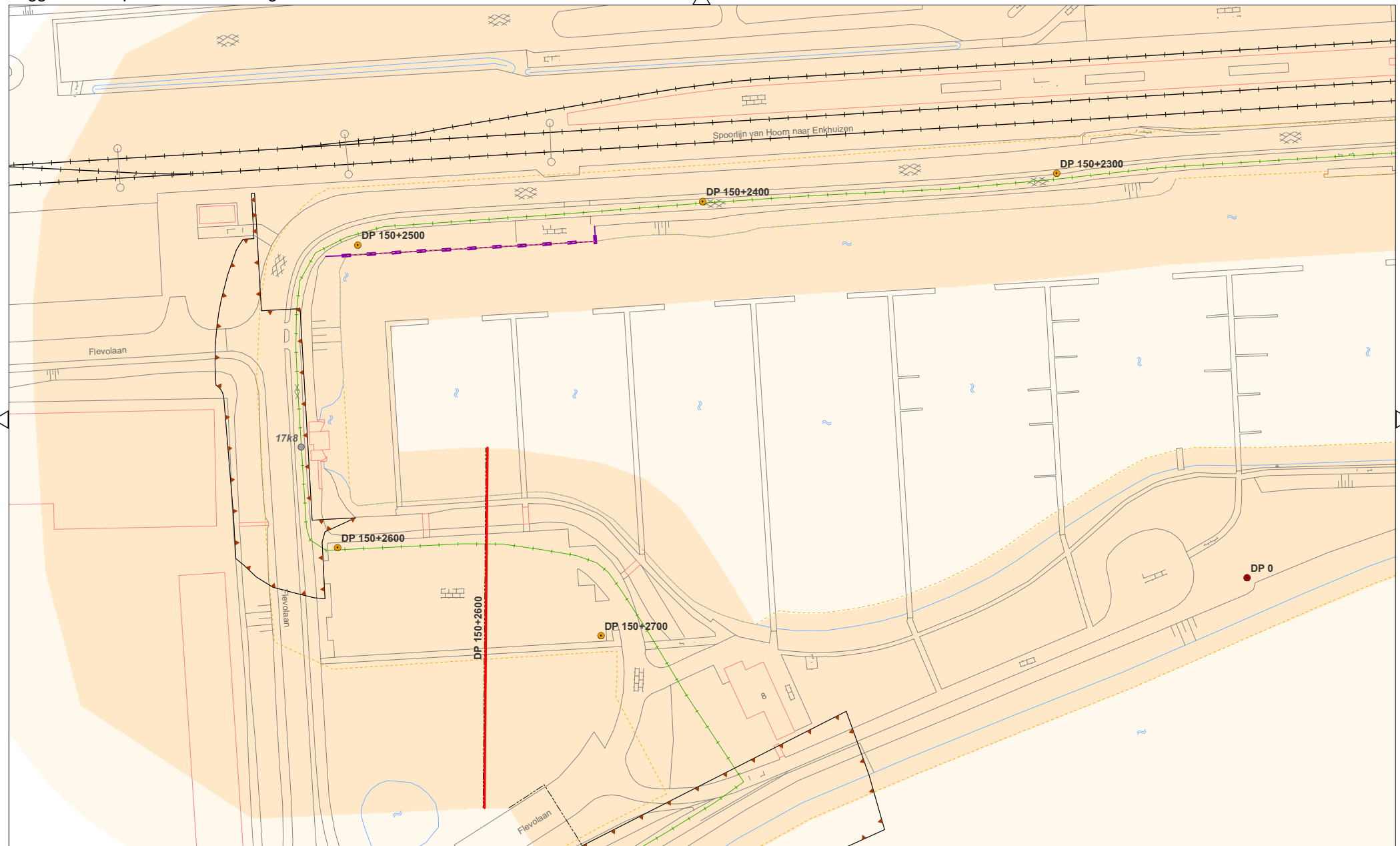
Versie: 1.0

Status: definitief

Registratienummer: 08.24124

Formaat: A3





Legenda (Voor topografie zie algemene legenda)

- | | | | |
|--|--------------------|--------------------------|--|
| ● Dijkpaal | --- Kernzone | --- Overgangsconstructie | ▭ Eigendom HHNK |
| ● Overige referentiepunten | ■ Waterstaatswerk | ■ Damwand | ▨ Onderhoudsplicht derden
binnen de eigendomsgrenzen van HHNK |
| ■ Kunstwerk \ Leiding
door de prim.kering met KWnr. | ■ Beschermingszone | ■ Kademuur | --- Vakgrens |
| --- Referentielijn | ■ Keerwand | ■ Kwelscherm | — Maatgevende locatie |



Situatiekaart 73, Dijk 17, DP 150+2300 - DP 150+2700

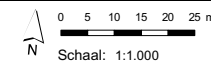
Vastgesteld door het college van hoofdingelanden bij besluit van 8 oktober 2008

Versie: 1.0

Status: definitief

Registratienummer: 08.24124

Formaat: A3



Lijst kunstwerken van de primaire waterkeringen 9B - 17

Naam kunstwerk	Inlaatduiker bij Pekelharinghaven hsnr. 34	Westerhavensluis	Coupure Oosterhaven huisnr 55	Coupure Oosterhaven huisnr 45	Coupure t.o. Wijdesteeg huisnr 40	Coupure t.o. Schoutensteeg
Gemeente	Medemblik	Medemblik	Medemblik	Medemblik	Medemblik	Medemblik
Dijkringgebied / Dijknr	Dijkring 13 / D10	Dijkring 13 / D10	Dijkring 13 / D10	Dijkring 13 / D10	Dijkring 13 / D10	Dijkring 13 / D10
Type kunstwerk	duiker	schutsluis	coupure	coupure	coupure	coupure
Functie kunstwerk	Inlaatduiker bestemd voor doorstroming	schutsluis	coupure	coupure	coupure	coupure
Buitenwater	IJsselmeer	IJsselmeer	IJsselmeer	IJsselmeer	IJsselmeer	IJsselmeer
Binnenwater		Overlekerkanaal				
Ontwerp buitenwaterstand	NAP – 0,2 m zomerpeil NAP – 0,4 m winterpeil	NAP – 0,2 m zomerpeil NAP – 0,4 m winterpeil	NAP – 0,2 m zomerpeil NAP – 0,4 m winterpeil	NAP – 0,2 m zomerpeil NAP – 0,4 m winterpeil	NAP – 0,2 m zomerpeil NAP – 0,4 m winterpeil	NAP – 0,2 m zomerpeil NAP – 0,4 m winterpeil
Bouwjaar						
Kering (enkel/dubbel)		Dubbele puntdeuren				
Keermiddelen	Spindelschuif	Stormdeuren, 2 buitendeuren en 2 binnendeuren				
Afmeting kunstwerk	Breedte	Ø 0,18 m				
	Hoogte		0,95 m	1,00 m	1,02 m	
	Lengte		4,02 m	1,99 m	2,02 m	
Open keerhoogte	NAP - 0,91 m	NAP – 2,90 m	NAP +1,93 m	NAP + 1,93 m	NAP + 1,85 m	NAP + 1,85 m
Breedte doorlaatopening	gres Ø 0,18 m	breedte 7,00 m	breedte 3,81 m	breedte 1,87 m	breedte 1,90 m	Breedte 1,90 m
Kerende hoogte in gesloten toestand	NAP – 0,73 m	NAP + 3,43 m	NAP + 2,88 m	NAP + 2,93 m	NAP + 2,87	
Funderingswijze						
INTWIS KWKident		KSL-B-842				
VNK KWnr	10k2	10k3	10k4	10k5	10k6	10k7
x-coördinaat	136520	135830	136435	136386	136353	136298
y-coördinaat	531506	531353	531833	531786	531753	531695

Legger van de primaire waterkeringen 9B - 17

Naam kunstwerk	Coupure t.o. Kromhoutsteeg	Coupure	Coupure t.o. Westerhaven huisnr. 6/7	Coupure Westerhaven huisnr. 15	Coupure t.o. Koggestraat	Coupure t.o. Torenstraat
Gemeente	Medemblik	Medemblik	Medemblik	Medemblik	Medemblik	Medemblik
Dijkringgebied / Dijknr	Dijkring13 / D10	Dijkring13 / D10	Dijkring13 / D10	Dijkring13 / D10	Dijkring13 / D10	Dijkring13 / D10
Type kunstwerk	Coupure	Coupure	Coupure	Coupure	Coupure	Coupure
Functie kunstwerk	Coupure	Coupure	Coupure	Coupure	Coupure	Coupure
Buitenwater	IJsselmeer	IJsselmeer	IJsselmeer	IJsselmeer	IJsselmeer	IJsselmeer
Binnenwater						
Ontwerp buitenwaterstand						
Bouwjaar						
Kering (enkel/dubbel)	Enkel	Enkel	Enkel	Enkel	Enkel	Enkel
Keermiddelen	schotbalken	schotbalken	Schotbalken	Schotbalken	Schotbalken	Schotbalken
Afmeting kunstwerk	Breedte	2,05 m	2,66 m	3,59 m	2,06 m	3,54 m
	Hoogte					
	Lengte					
Open keerhoogte	NAP + 1,82 m	NAP + 1,82 m	NAP + 1,80 m	NAP + 1,93 m	NAP + 1,82 m	NAP + 1,85 m
Breedte doorlaatopening	Breedte 1,93 m	Breedte 2,52 m	Breedte 3,48 m	Breedte 1,94 m	Breedte 3,43 m	Breedte 1,98 m
Kerende hoogte in gesloten toestand	NAP + 2,88 m	NAP + 2,88 m	NAP + 2,84 m	NAP + 2,06 m	NAP + 2,86 m	NAP + 2,81 m
Funderingswijze						
INTWIS KWKident						
VNK KWnr	10k8	10k9	10k10	10k11	10k12	10k13
x-coördinaat	136243	136178	136060	135997	135941	135878
y-coördinaat	531638	531568	531522	531538	531522	531568

Legger van de primaire waterkeringen 9B - 17

Naam kunstwerk	Coupure Turfhoek huisnr. 1 / 2	Coupure Turfhoek huisnr. 12 / 13	Coupure Hoogsteeg / Kielkade	Coupure toegang huisnr. 4a	Coupure toegang huisnr. 8	Coupure t.o. 't Zwaantje
Gemeente	Medemblik	Medemblik	Medemblik	Medemblik	Medemblik	Medemblik
Dijkringgebied / Dijknr	Dijkring13 / D10	Dijkring13 / D10	Dijkring13 / D10	Dijkring13 / D10	Dijkring13 / D10	Dijkring 13 / D10
Type kunstwerk	Coupure	Coupure	Coupure	Coupure	Coupure	pijpleiding
Functie kunstwerk	Coupure	Coupure	Coupure	Coupure	Coupure	Coupure
Buitenwater	IJsselmeer	IJsselmeer	IJsselmeer	IJsselmeer	IJsselmeer	IJsselmeer
Binnenwater						
Ontwerp buitenwaterstand						
Bouwjaar						
Kering (enkel/dubbel)	Enkel	Enkel	Enkel	Enkel	Enkel	Enkel
Keermiddelen	Schotbalken	Schotbalken	Schotbalken	Zandzakken	Schotbalken	Schotbalken
Afmeting kunstwerk	Breedte					
	Hoogte					
	Lengte					
Open keerhoogte	NAP + 1,67 m	NAP + 1,75 m	NAP + 2,00 m	NAP + 2,16 m	NAP + 2,10 m	NAP + 1,72 m
Breedte doorlaatopening	Breedte 5,65 m	Breedte 6,00 m	Breedte 4,01 m	Breedte 3,00 m	Breedte 2,00 m	Breedte 1,89 m
Kerende hoogte in gesloten toestand	NAP + 2,80 m	NAP + 2,75 m	NAP + 2,60 m	-	NAP + 2,77 m	NAP + 2,85 m
Funderingswijze						
INTWIS KWKident						
VNK KWnr	10k14	10k15	10k16	10k17	10k19	10k21
x-coördinaat	135818	135823	136219	136222	136245	136229
y-coördinaat	531567	531461	53397	531386	531344	531359

Legger van de primaire waterkeringen 9B - 17

Naam kunstwerk	Riool t.h.v. Hoogsteeg tsn hs 4a/4b	Rioolpersleiding t.h.v. Schoutensteeg	Inlaatduiker bij Hoedemakerssteeg	vm. gemaal Vier Noorder Koggen	Gemaal Vier Noorder Koggen	Inlaatduiker Koopmanspolder
Gemeente	Medemblik	Medemblik	Medemblik	Medemblik	Wervershoof	Wervershoof
Dijkringgebied / Dijknr	Dijkring 13 / D10	Dijkring13 / D10	Dijkring13 / D10	Dijkring13 / D11	Dijkring13 / D12	Dijkring13 / D13
Type kunstwerk	pijpleiding	pijpleiding	Duiker	duiker	gemaal	Duiker
Functie kunstwerk	rioolpersleiding	rioolpersleiding	inlaatduiker	inlaatduiker	uitstroomkoker	inlaatduiker
Buitenwater	IJsselmeer	IJsselmeer	IJsselmeer	IJsselmeer	IJsselmeer	IJsselmeer
Binnenwater				Kleine Vliet	Egboetwater	
Ontwerp buitenwaterstand			NAP – 0,2 m zomerpeil NAP – 0,4 m winterpeil	NAP – 0,2 m zomerpeil NAP – 0,4 m winterpeil	NAP – 0,2 m zomerpeil NAP – 0,4 m winterpeil	
Bouwjaar						
Kering (enkel/dubbel)				2 kokers met elk 4 puntdeuren en 1 schuif		
Keermiddelen				2 kokers met elk 4 puntdeuren en 1 schuif	Per koker een tolklep en noodschuif	Spindelafsluiter
Afmeting kunstwerk	Breedte	Ø 160	Ø 0,60	2 x 3,55 m	4 x 3,60 m	Ø 250 mm
	Hoogte					
	Lengte					
Open keerhoogte	NAP – 2,50 m			NAP – 1,84 m		
Breedte doorlaatopening	Ø 0,30 m	PVC Ø 160	Ø 0,60	2 kokers, elk wijd 3,55 m	4 betonkokers wijd 3,60 m	HPE Ø 250 mm
Kerende hoogte in gesloten toestand				NAP + 1,00 m		
Funderingswijze						
INTWIS KWKident			KDU-Q-32569	KDU-Q-9869	KGM-Q-31673	
VNK KWnr	10k22	10k23	10k24	11k1	12k1	13k1
x-coördinaat	136229	136298	136058	136889	138793	139994
y-coördinaat	531359	531694	531523	530332	528037	527709

Legger van de primaire waterkeringen 9B - 17

Naam kunstwerk	Duiker koopmanspolder, dijkpaal 16 + 40 m	Rioolpersleiding t.h.v. huisnummer 325	Waterleiding --	Gemaal Grootslag	Waterleiding dijkpaal 80 +115	Waterleiding dijkpaal 82 + 147 m	
Gemeente	Andijk	Andijk	Andijk	Andijk	Andijk	Andijk	
Dijkringgebied / Dijknr	Dijkring13 / D14	Dijkring13 / D14	Dijkring13 / D14	Dijkring13 / D14	Dijkring13 / D14	Dijkring13 / D14	
Type kunstwerk	duiker	pijpleiding	pijpleiding	gemaal	pijpleiding	pijpleiding	
Functie kunstwerk	duiker	rioolpersleiding	waterleiding	uitstroomkoker	waterleiding	waterleiding	
Buitenwater	IJsselmeer	IJsselmeer	IJsselmeer	IJsselmeer	Spaarbekkens PWN	Spaarbekkens PWN	
Binnenwater				Molensloot			
Ontwerp buitenwaterstand				NAP – 0,2 m zomerpeil NAP – 0,4 m winterpeil			
Bouwjaar							
Kering (enkel/dubbel)				3 uitstroomkokers + 1 inlaat			
Keermiddelen	Stalen spindelschuif en stalen schuif	Spindelschuif	Spindelschuif	3 x vlinderklep + houten wachtklep + noodschuif en 2 inlaat afsluiters	Afsluitmiddel: 2stuks op terrein pompstation in Hoorn, waarvan 1 op spuiafsluiter	Afsluiter op terrein	
Afmeting kunstwerk	Breedte	Ø 0,30 m	Ø 90 mm	Ø 110 mm	2x 2,00 m + 1x 2,60 m + 1x 0,40 m	Ø 1000 mm	Ø 914 mm
	Hoogte				3x 1,60 m + 1x 0,40 m		
	Lengte						
Open keerhoogte	NAP – 3,01 m						
Breedte doorlaatopening	GY Ø 0,30 m	HPE Ø 90 mm	Ø 110 mm	2x 2,00 x 1,60 m, 1x 2,60 x 1,60m, 1x 0,40 x 0,40 m	beton Ø 1000 mm	staal Ø 914 mm	
Kerende hoogte in gesloten toestand							
Funderingswijze							
INTWIS KWKident	KDU-Q-17990			KGM-Q-31652			
VNK KWnr	14k1	14k2	14k3	14k4	14k5	14k6	
x-coördinaat	140388	141326	141323	141457	145270	145475	
y-coördinaat	527429	528640	528635	528904	528548	528567	

Legger van de primaire waterkeringen 9B - 17

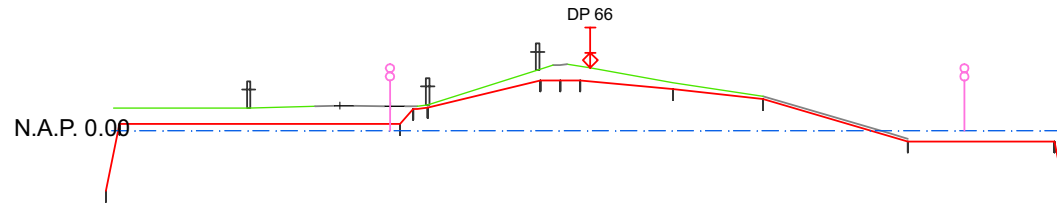
Naam kunstwerk	Waterleiding dijkpaal 84 + 50	Rioolpersleiding dijkpaal 85 + 50	Gasleiding hoek Kerkepad	Waterleiding dijkpaal 90 - 17 m	Waterleiding dijkpaal 92 +46 m	Waterleiding dijkpaal 82 + 140 m	
Gemeente	Andijk	Andijk	Andijk	Andijk	Andijk	Andijk	
Dijkringgebied / Dijknr	Dijkring13 / D14	Dijkring13 / D14	Dijkring13 / D14	Dijkring13 / D14	Dijkring13 / D14	Dijkring13 / D14	
Type kunstwerk	pijpleiding	pijpleiding	pijpleiding	pijpleiding	pijpleiding	pijpleiding	
Functie kunstwerk	waterleiding	rioolpersleiding	gasleiding	waterleiding	waterleiding	waterleiding	
Buitenwater	Spaarbekkens PWN	Spaarbekkens PWN	Spaarbekkens PWN	Spaarbekkens PWN	Spaarbekkens PWN	Spaarbekkens PWN	
Binnenwater							
Ontwerp buitenwaterstand							
Bouwjaar							
Kering (enkel/dubbel)							
Keermiddelen	Noodleiding voor Andijk	Spindelschuif	Spindelschuif	Spindelschuif in binnentalud	Afsluiters in waterslaggebouwen		
Afmeting kunstwerk	Breedte	Ø 200 mm	Ø 110 mm	Ø 63 mm	Ø 160 mm	2 x Ø 1400 mm	Ø 900 mm
	Hoogte						
	Lengte						
Open keerhoogte							
Breedte doorlaatopening	PVC Ø 200 mm	Ø 110 mm	HDPE Ø 63 mm	HPE Ø 160 mm	2 x beton Ø 1400 mm	staal Ø 900 mm	
Kerende hoogte in gesloten toestand							
Funderingswijze							
INTWIS KWKident							
VNK KWnr	14k7	14k8	14k9	14k10	14k11	14k12	
x-coördinaat	145554	145635	145684	146012	146220	145471	
y-coördinaat	528632	528691	528723	528895	528742	528564	

Legger van de primaire waterkeringen 9B - 17

Naam kunstwerk	Gemaal proefpolder	Inlaat hevelleiding	Afwateringsduiker Immerhorn-polder	Coupure Wierdijk	Coupure toegang Buitenmuseum (ambulance)	Coupure Buitenmuseum (voetpad)
Gemeente	Andijk			Enkhuizen	Enkhuizen	Enkhuizen
Dijkringgebied / Dijknr	Dijkring13 / D15	Dijkring13 / D16	Dijkring13 / D16	Dijkring13 / D17	Dijkring13 / D17	Dijkring13 / D17
Type kunstwerk	gemaal	duiker	duiker	Coupure	Coupure	Coupure
Functie kunstwerk	uitstroomkoker	inlaatduiker	afwateringsduiker	Coupure	Coupure	Coupure
Buitenwater	IJsselmeer	IJsselmeer	IJsselmeer	IJsselmeer	IJsselmeer	IJsselmeer
Binnenwater	Poldersloot Proefpolder	Poldersloot				
Ontwerp buitenwaterstand						
Bouwjaar						
Kering (enkel/dubbel)						
Keermiddelen	Schuif in gemaal, elektrisch + handbediening	Afsluiting: 2 vlinderkleppen bediening binnendijkse zijde in beton-bunker elektrische en handbediening	Afsluitmiddel: houten schuif b.o.k. NAP -2,20m en -1,62m			
Afmeting kunstwerk	Breedte	1 x Ø 0,35 m + 0,50m + 0,15 m				
	Hoogte					
	Lengte					
Open keerhoogte				NAP + 3,30 m	NAP + 3,13 m	NAP + 3,08 m
Breedte doorlaatopening	GY Ø 0,35m/0,50m/heveling 0,15m	2 * staal Ø 1000mm hevelleiding	beton Y 25/38 cm	breedte 2,80 m	Breedte 5,20 m	Breedte 2,10 m
Kerende hoogte in gesloten toestand				NAP + 4,35 m	NAP + 4,18 m	NAP + 4,08 m
Funderingswijze						
INTWIS KWKident	KGM-Q-31693	KDU-A-957				
VNK KWnr	15k1	16k1	16k2	17k1	17k2	17k3
x-coördinaat	141554	147969	147935	148418	148818	148952
y-coördinaat	529102	526073	525264	524697	524447	524159

Legger van de primaire waterkeringen 9B - 17

Naam kunstwerk	Coupure Staverse poortje	Afwateringsduiker Immerhorn-polder	Sassluis	Duiker Snouck van Loosenpark	Pompstation Flevolaan	Inlaten Havenweg 17/18
Gemeente	Enkhuizen	Enkhuizen	Enkhuizen	Enkhuizen	Enkhuizen	Enkhuizen
Dijkringgebied / Dijknr	Dijkkring13 / D17	Dijkkring13 / D16	Dijkkring13 / D17	Dijkkring13 / D17	Dijkkring13 / D17	Dijkkring13 / D17
Type kunstwerk	Coupure	duiker	keersluis	duiker	pijpleiding	duiker
Functie kunstwerk	Coupure	afwateringsduiker	keersluis	inlaatduiker	zuigleiding	inlaatduiker
Buitenwater	IJsselmeer	IJsselmeer	IJsselmeer	IJsselmeer	IJsselmeer	IJsselmeer
Binnenwater			Oude Haven			
Ontwerp buitenwaterstand						
Bouwjaar						
Kering (enkel/dubbel)						
Keermiddelen		Afsluitmiddel: houten schuif b.o.k. NAP -2,20m en -1,62m	Sluisdeuren worden gesloten bij IJsselmeerpeil > NAP +0,20m. Schotbalken worden aangebracht bij IJsselmeerpeil > NAP +0,50m	Afsluitmiddel: afsluiter	Zuigleiding vanuit Buyshaven Tbv koelwater install Polva Pipelife Afsluitmiddel: terugslagklep + afsluiter in pomphuis.	Afsluitmiddel: terugslagklep
afmeting kunstwerk	Breedte					
	Hoogte					
	Lengte					
Open keerhoogte	NAP 3,04 m		NAP -3,50m			
Breedte doorlaatopening	Breedte 0,88 m	beton Y 25/38 cm	breedte 10,00 m	Ø 0,80	PE-leiding Ø 160 mm vanuit pomphuis	2 stuks Ø 70 mm
Kerende hoogte in gesloten toestand	NAP + 4,24 m		NAP +2,80m			
Funderingswijze						
INTWIS KWKident			KSL-J-149	KDU-Q-12769	KDU-Q-33358	
VNK KWnr	17k4	17k5	17k6	17k7	17k8	17k9
x-coördinaat	148945	147935	148657	148370	147991	148464
y-coördinaat	524102	525264	523634	523662	523437	523698



Westerdijk van de Vier Noorder Koggen (9B)

Hoogte t.o.v. N.A.P.	-4.50	1.75	1.63	0.50	3.75	3.75	3.11	2.37	-0.82	-5.82
Afstand t.o.v. nulpunt	-33.00	-9.93	-11.00	-12.00	0.00	1.50	8.44	15.16	26.01	38.00
Afstand tussen punten	1.00	0.78	1.00	21.00	1.50	1.50	6.94	6.72	10.85	1.00

Legenda	
Leggerdwersprofiel	Basalt
Grasland	Stortsteen
Onder water bodem	Klinkers
Water	Overige verharding
Overig dijkprofiel	Zand
Dijkpaal	Overig referentiepunt
Overig referentiepunt	Afbreeklijn
NAP Lijn	Beschoeiing
Profiel v vrije ruimte	Keerwand
Keerwand	Kwelscherm
Hek	Wandconstructie damwand
Beschoeiing	O.g.constructie
Bebouwing/muur	



Leggerdwersprofiel, Dijk 9B, DP 66

Vastgesteld door het college van hoofdingelanden bij besluit van 8 oktober 2008

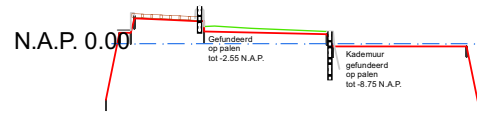
Versie: 1.0

Status: definitief

Registratienummer: 08.24124

Formaat: A3





Waterkering Medemblik (10)

Hoogte t.o.v. N.A.P.	1.91	1.20	0.71	-0.19	-5.19
Afstand t.o.v. nulpunt	-4.88	0.32	9.52	10.00	21.00
Afstand tussen punten	0.27	0.00	9.20	0.49	1.00
	0.82				9.99
	-7.00				20.00
	-4.18				-5.19

Legenda

Leggerdwersprofiel	Basalt	Dijkpaal	Profiel v vrije ruimte	Keerwand
Grasland	Stortsteen	Overig referentiepunt	Hek	Kwelscherm
Onder water bodem	Klinkers	Afbreeklijn	Beschoeiing	Wandconstructie damwand
Water	Overige verharding	NAP Lijn	Bebouwing/muur	O.g. constructie
Overig dijkprofiel	Zand			



Leggerdwersprofiel, Dijk 10, DP 3

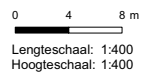
Vastgesteld door het college van hoofdingelanden bij besluit van 8 oktober 2008

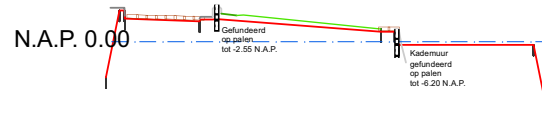
Versie: 1.0

Status: definitief

Registratienummer: 08.24124

Formaat: A3





Waterkering Medemblik (10)

Hoogte t.o.v. N.A.P.	-2.34 -2.66	1.70 1.52	-0.24 0.76	-5.24 -0.24
Afstand t.o.v. nulpunt	-7.31 -8.31	0.00 -1.30	13.60 12.26	24.70 23.70
Afstand tussen punten	1.00 0.00	0.33 5.59	0.30 12.27	1.00 10.10

Legenda

Leggerdwersprofiel	Basalt	Dijkpaal	Profiel v vrije ruimte	Keerwand
Grasland	Stortsteen	Overig referentiepunt	Hek	Kwelscherm
Onder water bodem	Klinkers	Afbreeklijn	Beschoeiing	Wandconstructie damwand
Water	Overige verharding	NAP Lijn	Bebouwing/muur	O.g.constructie
Overig dijkprofiel	Zand			



Leggerdwersprofiel, Dijk 10, DP 8

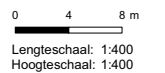
Vastgesteld door het college van hoofdingelanden bij besluit van 8 oktober 2008

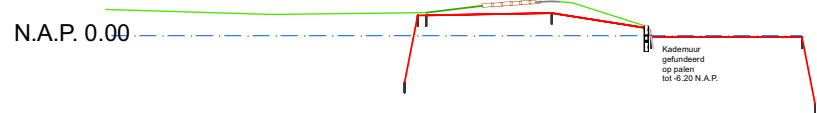
Versie: 1.0

Status: definitief

Registratienummer: 08.24124

Formaat: A3





Waterkering Medemblik (10)

Hoogte t.o.v. N.A.P.	-3.48	-1.52	1.70	0.56	-0.11
Afstand t.o.v. nulpunt	-11.00	-10.00	0.00	7.25	19.75
Afstand tussen punten	0.00	1.00	9.38	7.24	11.29

Legenda

Leggerdwarsprofiel	Basalt	Dijkpaal	Profiel v vrije ruimte	Keerwand
Grasland	Stortsteen	Overig referentiepunt	Hek	Kwelscherm
Onder water bodem	Klinkers	Afbreeklijn	Beschoeiing	Wandconstructie damwand
Water	Overige verharding	NAP Lijn	Bebouwing/muur	O.g. constructie
Overig dijkprofiel	Zand			



Leggerdwarsprofiel, Dijk 10, DP 14

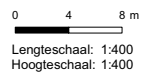
Vastgesteld door het college van hoofdingelanden bij besluit van 8 oktober 2008

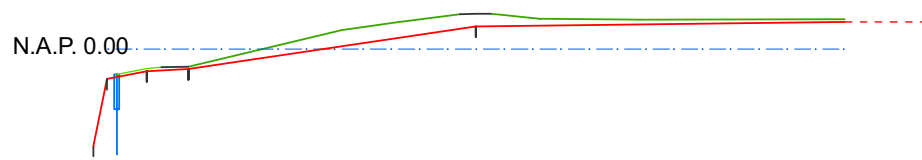
Versie: 1.0

Status: definitief

Registratienummer: 08.24124

Formaat: A3





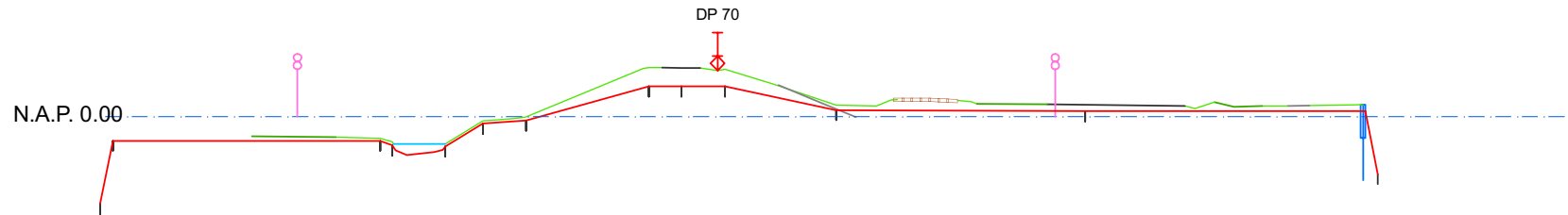
Waterkering Medemblik (10)

Hoogte t.o.v. N.A.P.	-1.65	-1.51	1.70
Afstand t.o.v. nulpunt	-26.80	-21.50	0.00
Afstand tussen punten	5.30	21.50	27.64

Legenda		
Leggerdwarsprofiel	Basalt	Dijkpaal
Grasland	Stortsteen	Overig referentiepunt
Onder water bodem	Klinkers	Afbreeklijn
Water	Overige verharding	NAP Lijn
Overig dijkprofiel	Zand	Profiel v vrije ruimte
		Keerwand
		Hek
		Beschoeiing
		Bebouwing/muur
		Kwelscherm
		Wandconstructie damwand
		O.g. constructie



Leggerdwarsprofiel, Dijk 10, DP 20		
Vastgesteld door het college van hoofdingelanden bij besluit van 8 oktober 2008		
Versie: 1.0	Status: definitief	 Lengteschaal: 1:400 Hoogteschaal: 1:400
Registratienummer: 08.24124	Formaat: A3	



Oosterdijk van de Vier Noorder Koggen (11)

Hoogte t.o.v. N.A.P.	-1.92	-1.92	-2.28	-2.36	-0.54	-0.31	2.40	2.40	2.40	0.53	0.44	0.44
Afstand t.o.v. nulpunt	-45.02	-23.88	-22.90	-18.69	-15.72	-12.28	-2.58	0.00	3.46	12.25	32.00	55.00
Afstand tussen punten	0.00	0.96	2.16	0.21	2.97	3.45	9.70	2.58	3.47	8.79	19.74	22.00

Legenda

Leggerdwarsprofiel	Basalt	Dijkpaal	Profiel v vrije ruimte	Keerwand
Grasland	Stortsteen	Overig referentiepunt	Hek	Kwelscherm
Onder water bodem	Klinkers	Afbreeklijn	Beschoeiing	Wandconstructie damwand
Water	Overige verharding	NAP Lijn	Bebouwing/muur	O.g.constructie
Overig dijkprofiel	Zand			



Leggerdwarsprofiel, Dijk 11, DP 70

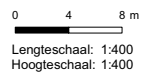
Vastgesteld door het college van hoofdingelanden bij besluit van 8 oktober 2008

Versie: 1.0

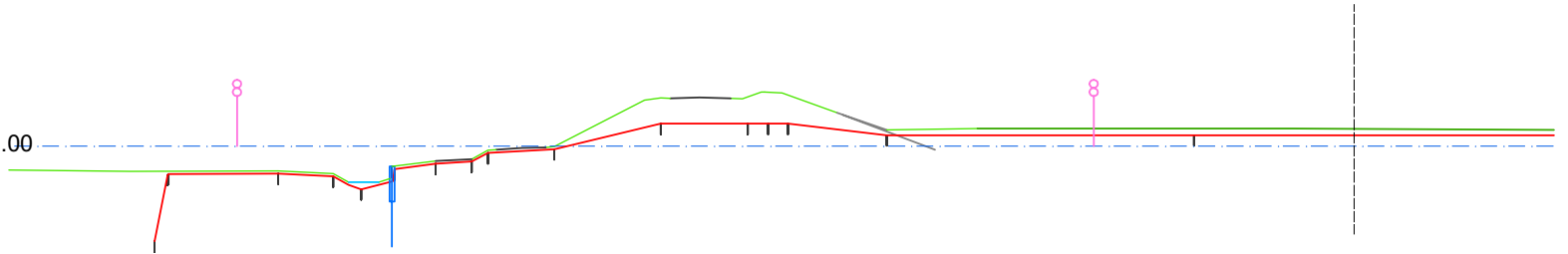
Status: definitief

Registratienummer: 08.24124

Formaat: A3



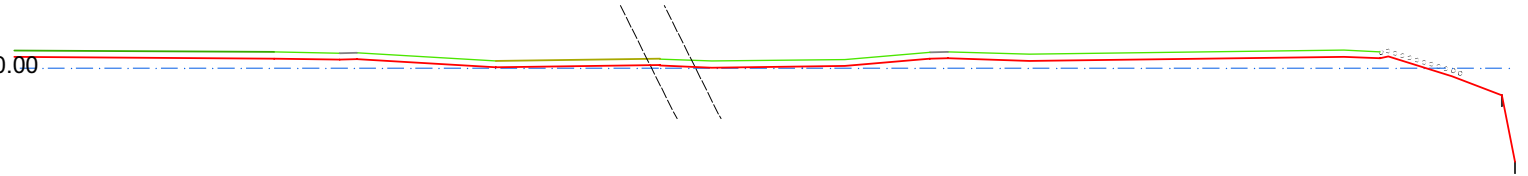
N.A.P. 0.00



Oosterdijk van de Vier Noorder Koggen (11)

Hoogte t.o.v. N.A.P.	-2.15	-2.06	-2.27	-3.24	-1.74	-1.30	-0.51	-0.22	1.70	1.70	1.70	0.83	0.83
Afstand t.o.v. nulpunt	-45.07	-36.76	-32.63	-30.55	-28.03	-24.94	-22.24	-16.03	-8.06	-1.50	0.00	8.92	32.00
Afstand tussen punten	0.00	8.24	4.13	0.92	0.15	3.08	2.70	4.99	7.98	6.56	1.50	7.41	23.09

N.A.P. 0.00



Hoogte t.o.v. N.A.P.	-4.17	0.83
Afstand t.o.v. nulpunt	192.00	191.00
Afstand tussen punten	1.00	159.00

Legenda

- Leggerdwersprofiel
- Grasland
- Onder water bodem
- Water
- Overig dijkprofiel
- Basalt
- Stortsteen
- Klinkers
- Overige verharding
- Zand
- Dijkpaal
- Overig referentiepunt
- Afbreeklijn
- NAP Lijn
- Profiel v vrije ruimte
- Hek
- Beschoeiing
- Bebouwing/muur
- Keerwand
- Kwelscherm
- Wandconstructie damwand
- O.g.constructie



Leggerdwersprofiel, Dijk 11, DP 73 + 100

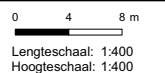
Vastgesteld door het college van hoofdingelanden bij besluit van 8 oktober 2008

Versie: 1.0

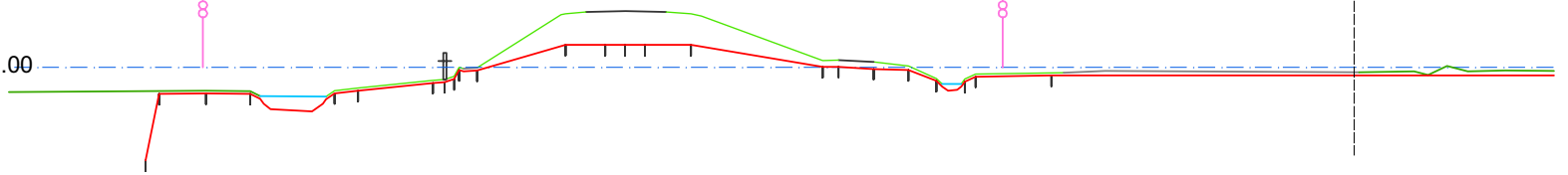
Status: definitief

Registratienummer: 08.24124

Formaat: A3



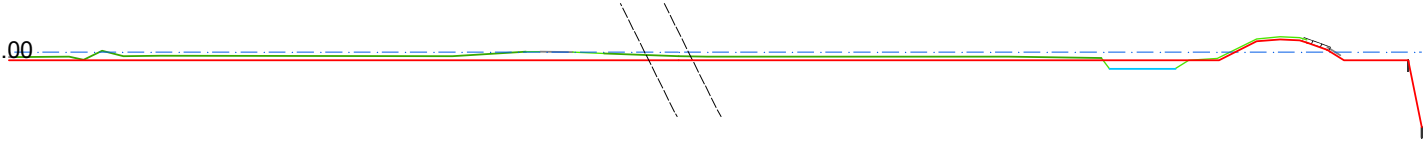
N.A.P. 0.00



Oosterdijk van de Vier Noorder Koggen (11)

Hoogte t.o.v. N.A.P.	-1.99	-1.97	-1.98	-1.95	-1.75	-0.24	-0.21	-1.17	1.70	1.70	1.70	1.70	0.05	-0.13	-0.21	-1.03	-0.70	-1.09	-0.60
Afstand t.o.v. nulpunt	-35.00	-31.50	-28.15	-21.84	-20.06	-11.11	-12.47	-14.43	-4.48	1.50	0.00	-1.50	16.01	18.67	21.27	23.37	25.49	26.32	32.00
Afstand tussen punten	1.00	3.51	3.35	0.63	1.78	1.05	0.39	5.63	6.63	1.50	1.50	2.98	1.18	2.66	2.60	2.10	0.27	0.83	5.68

N.A.P. 0.00



Hoogte t.o.v. N.A.P.	-5.60	-0.60
Afstand t.o.v. nulpunt	179.00	177.00
Afstand tussen punten	1.00	145.00

<p>Legenda</p> <ul style="list-style-type: none"> — Leggerdwersprofiel — Grasland — Onder water bodem — Water — Overig dijkprofiel Basalt Stortsteen Klinkers Overige verharding Zand Dijkpaal Overig referentiepunt Afbreeklijn NAP Lijn Profiel v vrije ruimte Hek Beschoeiing Bebouwing/muur Keerwand Kwelscherm Wandconstructie damwand O.g. constructie



Leggerdwersprofiel, Dijk 11, DP 79 + 100

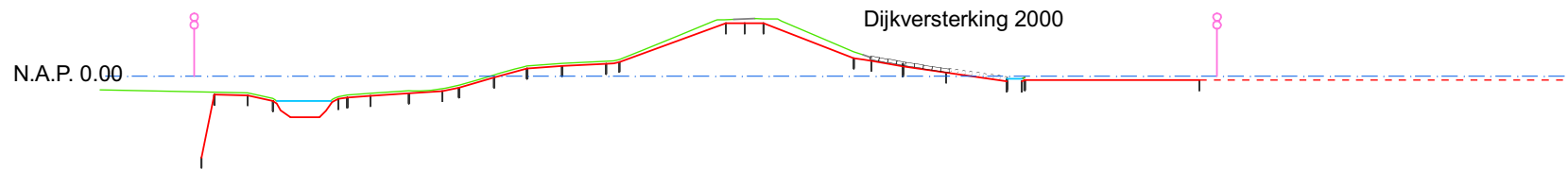
Vastgesteld door het college van hoofdingelanden bij besluit van 8 oktober 2008

Versie: 1.0 Status: definitief

Registratienummer: 08.24124 Formaat: A3

0 4 8 m

Lengteschaal: 1:400
Hoogteschaal: 1:400



Nespolderdijk (12)

Hoogte t.o.v. N.A.P.	-6.46	-1.46	-1.51	-1.97	-1.69	-1.56	-1.36	-1.17	-0.90	-0.09	0.61	0.81	0.99	1.14	4.20	4.20	4.20	1.42	0.28	-0.30	-0.40	-0.30
Afstand t.o.v. nulpunt	-43.00	-42.00	-39.34	-37.36	-31.45	-29.62	-26.58	-23.95	-22.61	-19.86	-17.24	-14.45	-10.97	-9.92	1.50	0.00	-1.50	8.65	15.95	22.20	20.77	36.00
Afstand tussen punten	0.00	1.00	2.66	1.98	0.71	1.83	3.05	2.63	0.69	2.75	0.38	2.79	3.48	0.46	1.50	1.50	8.42	7.15	3.39	0.23	0.00	13.80

Legenda	Basalt	Dijkpaal	Profiel v vrije ruimte	Keerwand
Leggerdwarsprofiel	Stortsteen	Overig referentiepunt	Hek	Kwelscherm
Grasland	Klinkers	Afbreeklijn	Beschoeiing	Wandconstructie damwand
Onder water bodem	Overige verharding	NAP Lijn	Bebouwing/muur	O.g. constructie
Water	Zand			
Overig dijkprofiel				



Leggerdwarsprofiel, Dijk 12, DP 4+100

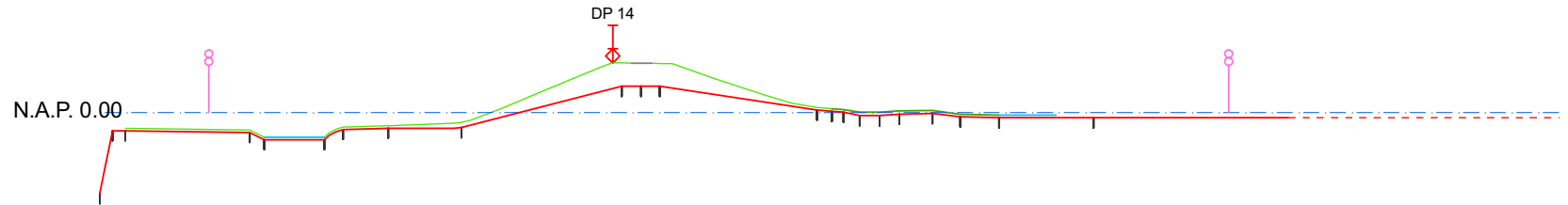
Vastgesteld door het college van hoofdingelanden bij besluit van 8 oktober 2008

Versie: 1.0 Status: definitief

Registratienummer: 08.24124 Formaat: A3

0 4 8 m

Lengteschaal: 1:400
Hoogteschaal: 1:400



Nespolderdijk (12)

Hoogte t.o.v. N.A.P.	-1.44	-1.44	-1.44	-1.44	-1.44	-1.19	2.10	2.10	0.19	0.03	-0.24	-0.12	-0.07	-0.35	-0.40	-0.40
Afstand t.o.v. nulpunt	-40.99	-42.00	-43.00	-29.95	-25.17	-20.07	-14.25	1.50	13.98	18.10	17.40	20.52	23.19	25.37	28.46	36.00
Afstand tussen punten	1.01	1.00	0.00	1.14	4.78	3.60	0.60	1.50	12.74	0.91	1.30	1.54	2.67	2.18	3.09	7.54

Legenda	
Leggerdwarsprofiel	Basalt
Grasland	Stortsteen
Onder water bodem	Klinkers
Water	Overige verharding
Overig dijkprofiel	Zand
Dijkpaal	Profiel v vrije ruimte
Overig referentiepunt	Keerwand
Afbreeklijn	Kwelscherm
NAP Lijn	Wandconstructie damwand
Beschoeiing	O.g. constructie
Bebouwing/muur	Hek



Leggerdwarsprofiel, Dijk 12, DP 14

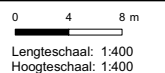
Vastgesteld door het college van hoofdingelanden bij besluit van 8 oktober 2008

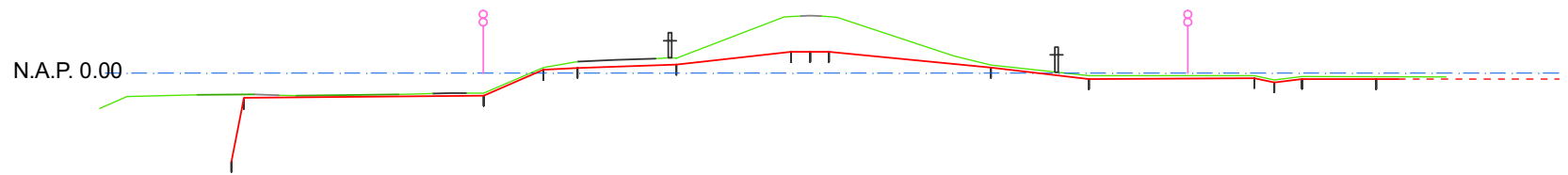
Versie: 1.0

Status: definitief

Registratienummer: 08.24124

Formaat: A3





Kagerdijk (13)

Hoogte t.o.v. N.A.P.	-2.04	-1.80	0.26	0.42	0.68	1.70	1.70	0.44	-0.48	-0.47	-0.48
Afstand t.o.v. nulpunt	45.00	25.94	21.21	18.47	10.62	1.50	1.50	14.36	22.16	39.11	45.00
Afstand tussen punten	1.00	28.06	4.73	2.74	7.85	1.50	1.50	12.87	7.80	2.22	5.89

Legenda

Leggerdwarsprofiel	Basalt	Dijkpaal	Profiel v vrije ruimte	Keerwand
Grasland	Stortsteen	Overig referentiepunt	Hek	Kwelscherm
Onder water bodem	Klinkers	Afbreeklijn	Beschoeiing	Wandconstructie damwand
Water	Overige verharding	NAP Lijn	Bebouwing/muur	O.g.constructie
Overig dijkprofiel	Zand			



Leggerdwarsprofiel, Dijk 13, DP 4+100

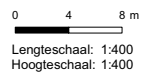
Vastgesteld door het college van hoofdingelanden bij besluit van 8 oktober 2008

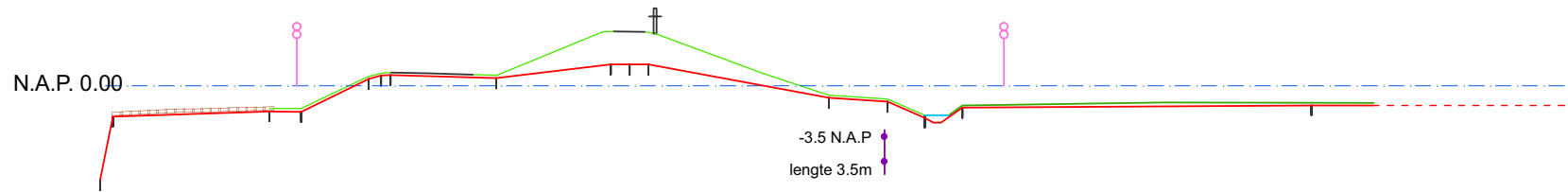
Versie: 1.0

Status: definitief

Registratienummer: 08.24124

Formaat: A3





Kagerdijk (13)

Hoogte t.o.v. N.A.P.	-7.45	-2.02	-2.07	0.84	0.60	1.70	1.70	-0.93	-1.26	-2.92	-1.74	-1.54
Afstand t.o.v. nulpunt	-40.93	-28.52	-26.03	-18.95	-10.57	1.50	1.50	15.79	20.42	23.38	26.36	54.00
Afstand tussen punten	1.00	12.41	2.49	0.74	8.39	1.50	1.50	14.29	4.63	2.96	1.69	27.64

Legenda

Leggerdwarsprofiel	Basalt	Dijkpaal	Profiel v vrije ruimte	Keerwand
Grasland	Stortsteen	Overig referentiepunt	Hek	Kwelscherm
Onder water bodem	Klinkers	Afbreeklijn	Beschoeiing	Wandconstructie damwand
Water	Overige verharding	NAP Lijn	Bebouwing/muur	O.g. constructie
Overig dijksprofiel	Zand			



Leggerdwarsprofiel, Dijk 13, DP 10+100

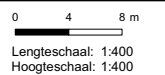
Vastgesteld door het college van hoofdingelanden bij besluit van 8 oktober 2008

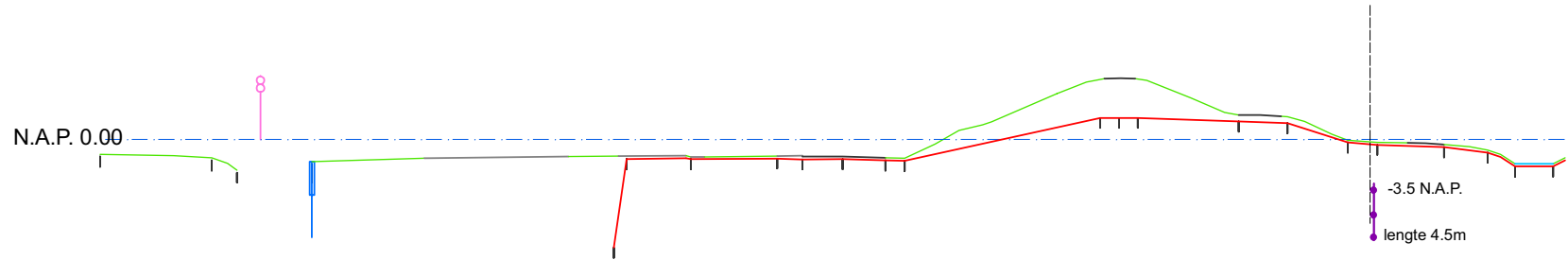
Versie: 1.0

Status: definitief

Registratienummer: 08.24124

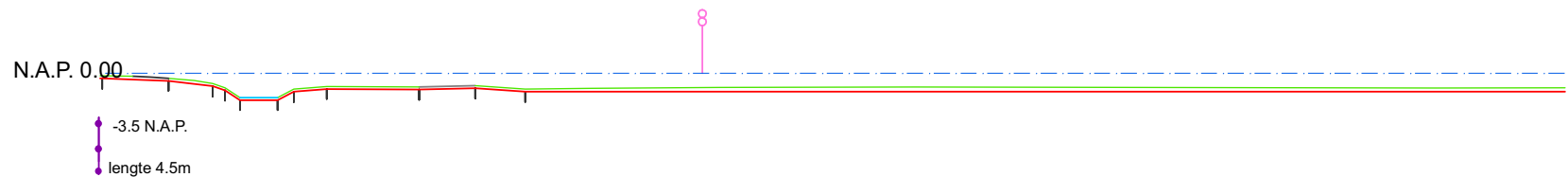
Formaat: A3





Noorderdijk van Drechterland west (14A),

Hoogte t.o.v. N.A.P.	-1.37	-1.67	-2.63	-1.97	-8.57	-1.57	-1.51	-1.58	-1.56	-1.66	-1.70	1.70	1.70	1.43	1.29	-0.25	-0.43	-0.62	-1.04	-2.14	-2.14
Afstand t.o.v. nulpunt	-80.68	-71.85	-69.84	-63.91	-40.00	-33.90	-27.06	-25.08	-21.87	-18.51	-16.97	1.50	1.50	9.48	13.34	18.12	20.47	25.74	29.21	31.38	34.38
Afstand tussen punten	0.00	8.83	0.75	0.00	23.92	0.39	6.83	1.99	3.21	3.36	1.53	1.50	1.50	7.98	3.85	4.78	2.35	5.27	3.46	1.17	3.00



Hoogte t.o.v. N.A.P.	-0.43	-0.62	-2.14	-1.38	-1.04	-1.26	-1.47	-1.21	-1.47	-1.47	-1.47	-1.47	-1.47	-1.47	-1.47	-1.47	-1.47	-1.47	-1.47	-1.47	-1.47	-1.47
Afstand t.o.v. nulpunt	20.47	25.74	31.38	30.21	29.21	38.26	53.98	50.02	45.58	34.38	35.66	34.38	34.38	34.38	34.38	34.38	34.38	34.38	34.38	34.38	34.38	34.38
Afstand tussen punten	2.35	5.27	1.17	1.00	3.46	2.60	3.96	4.45	7.31	3.00	1.28	3.00	3.00	3.00	3.00	3.00	3.00	3.00	3.00	3.00	3.00	3.00

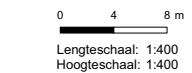
Legenda	Leggerdwersprofiel	Basalt	Dijkpaal	Profiel v vrije ruimte	Keerwand
Grasland	Stortsteen	Overig referentiepunt	Hek	Kwelscherm	Wandconstructie damwand
Onder water bodem	Klinkers	Afbreeklijn	Beschoeiing	O.g.constructie	
Water	Overige verharding	NAP Lijn	Bebouwing/muur		
Overig dijkprofiel	Zand				



Leggerdwersprofiel, Dijk 14A, DP 18+133 (Deel 1)

Vastgesteld door het college van hoofdingelanden bij besluit van 8 oktober 2008

Versie: 1.0 Status: definitief
 Registratienummer: 08.24124 Formaat: A3



N.A.P. 0.00

Noorderdijk van Drechterland west (14A)

Hoogte t.o.v. N.A.P.	
Afstand t.o.v. nulpunt	
Afstand tussen punten	

N.A.P. 0.00

Hoogte t.o.v. N.A.P.									
Afstand t.o.v. nulpunt									
Afstand tussen punten									

Legenda Leggerdwersprofiel Grasland Onder water bodem Water Overig dijkprofiel Basalt Stortsteen Klinkers Overige verharding Zand Dijkpaal Overig referentiepunt Afbreeklijn NAP Lijn		Profiel v vrije ruimte Hek Beschoeiing Bebouwing/muur Keerwand Kwelscherm Wandconstructie damwand O.g.constructie	
--	--	--	--



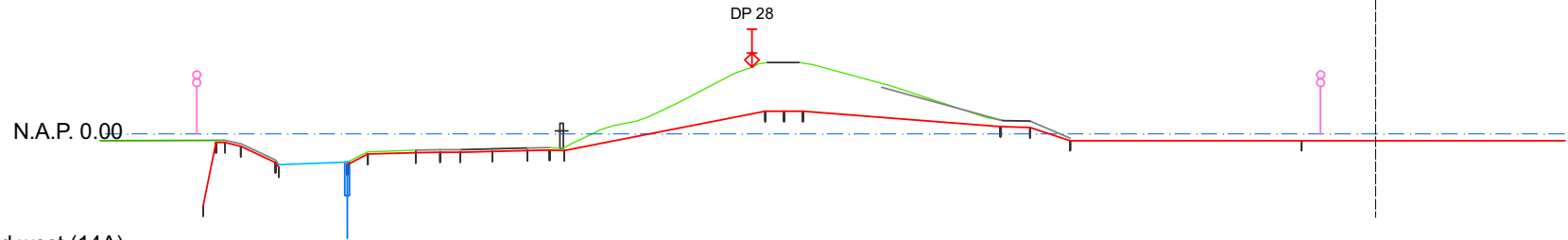
Leggerdwersprofiel, Dijk 14A, DP 18+133 (Deel 2)

Vastgesteld door het college van hoofdingelanden bij besluit van 8 oktober 2008

Versie: 1.0 Status: definitief


Registratienummer: 08.24124 Formaat: A3

0 4 8 m
 Lengteschaal: 1:400
 Hoogteschaal: 1:400



Noorderdijk van Drechterland west (14A)

Hoogte t.o.v. N.A.P.	-5.69	-0.98	-2.63	-2.45	-1.60	-1.49	-1.44	-1.45	-1.38	-1.31	-1.29	-1.32	1.80	1.80	0.58	0.52	-0.53	-0.53
Afstand t.o.v. nulpunt	-45.00	-43.02	-40.02	-34.61	-32.98	-29.18	-27.24	-25.65	-23.09	-20.35	-18.56	-17.42	0.00	1.50	17.15	19.47	22.65	41.00
Afstand tussen punten	1.00	1.25	0.25	5.41	1.63	0.00	1.94	1.60	2.55	2.75	1.79	1.14	1.50	15.92	15.65	2.32	3.19	18.35



Hoogte t.o.v. N.A.P.	-5.53	-0.53
Afstand t.o.v. nulpunt	92.00	91.00
Afstand tussen punten	1.00	50.00

Legenda	Basalt	Dijkpaal	Profiel v vrije ruimte	Keerwand
Leggerdwersprofiel	Stortsteen	Overig referentiepunt	Hek	Kwelscherm
Grasland	Klinkers	Afbreeklijn	Beschoeiing	Wandconstructie damwand
Onder water bodem	Overige verharding	NAP Lijn	Bebouwing/muur	O.g. constructie
Water	Zand			
Overig dijkprofiel				



Leggerdwersprofiel, Dijk 14A, DP 28

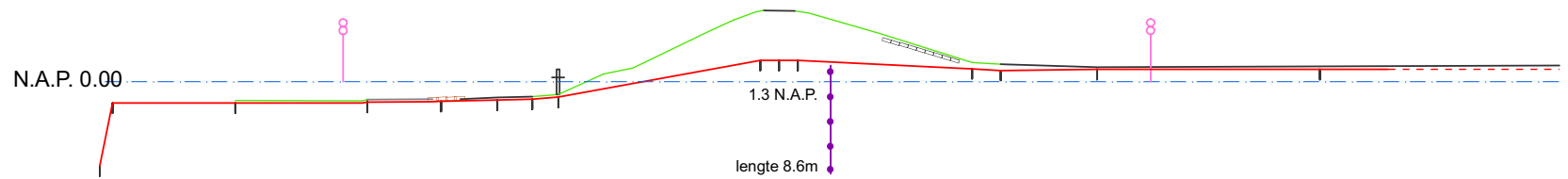
Vastgesteld door het college van hoofdingelanden bij besluit van 8 oktober 2008

Versie: 1.0 Status: definitief

Registratienummer: 08.24124 Formaat: A3

0 4 8 m

Lengteschaal: 1:400
Hoogteschaal: 1:400



Noorderdijk van Drechterland west (14A)

Hoogte t.o.v. N.A.P.	-1.70	-1.70	-1.62	-1.57	-1.46	-1.40	-1.22	1.70	1.70	1.02	0.89	0.97	0.97
Afstand t.o.v. nulpunt	-53.00	-43.22	-32.73	-26.87	-22.39	-19.63	-17.57	0.00	1.50	15.35	17.61	25.26	43.00
Afstand tussen punten	0.00	9.77	0.40	0.69	4.49	2.76	2.06	1.50	1.50	13.85	2.26	7.65	17.74

Legenda

Leggerdwarsprofiel	Basalt	Dijkpaal	Profiel v vrije ruimte	Keerwand
Grasland	Stortsteen	Overig referentiepunt	Hek	Kwelscherm
Onder water bodem	Klinkers	Afbreeklijn	Beschoeiing	Wandconstructie damwand
Water	Overige verharding	NAP Lijn	Bebouwing/muur	O.g.constructie
Overig dijkprofiel	Zand			



Leggerdwarsprofiel, Dijk 14A, DP 30+100

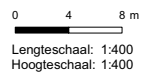
Vastgesteld door het college van hoofdingelanden bij besluit van 8 oktober 2008

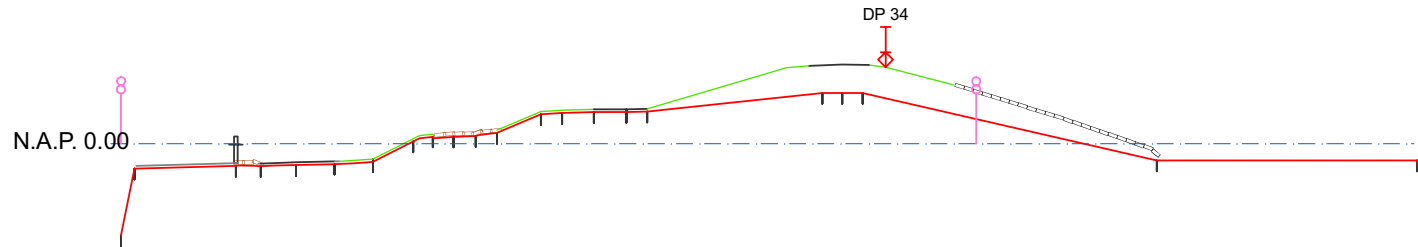
Versie: 1.0

Status: definitief

Registratienummer: 08.24124

Formaat: A3





Noorderdijk van Drechterland west (14A)

Hoogte t.o.v. N.A.P.	-1.86	-1.66	-1.68	-1.59	-1.50	-1.34	0.17	0.52	0.81	0.58	2.20	2.31	2.37	2.41	3.80	3.80	-1.25	-1.25
Afstand t.o.v. nulpunt	-53.00	-45.41	-43.56	-40.89	-38.01	-35.13	-32.14	-30.66	-25.87	-27.47	-22.58	-21.00	-18.62	-16.17	1.50	0.00	23.52	44.00
Afstand tussen punten	0.00	7.46	0.16	2.67	2.88	0.88	2.99	1.00	1.40	1.66	3.28	1.58	2.38	2.46	1.50	13.11	22.03	1.00

Legenda

Leggerdwarsprofiel	Basalt	Dijkpaal	Profiel v vrije ruimte	Keerwand
Grasland	Stortsteen	Overig referentiepunt	Hek	Kwelscherm
Onder water bodem	Klinkers	Afbreeklijn	Beschoeiing	Wandconstructie damwand
Water	Overige verharding	NAP Lijn	Bebouwing/muur	O.g. constructie
Overig dijkprofiel	Zand			



Leggerdwarsprofiel, Dijk 14A, DP 34

Vastgesteld door het college van hoofdingelanden bij besluit van 8 oktober 2008

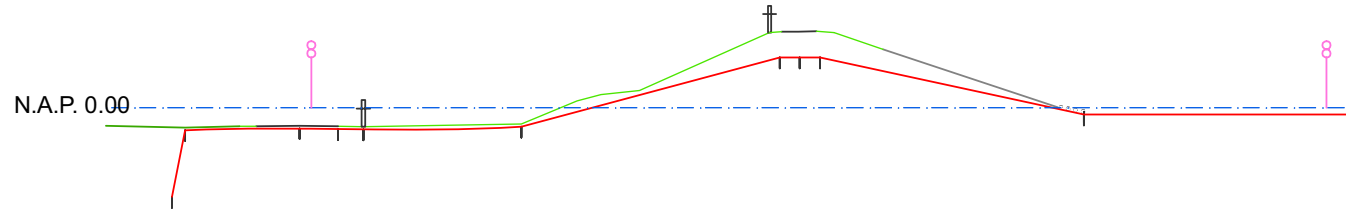
Versie: 1.0

Status: definitief

Registratienummer: 08.24124

Formaat: A3

0 4 8 m
 Lengteschaal: 1:400
 Hoogteschaal: 1:400



Noorderdijk van Drechterland oost (14B)

Hoogte t.o.v. N.A.P.	-1.68	-1.54	-1.60	-1.63	-1.43	3.75	3.75	-0.51	-0.51	5.51
Afstand t.o.v. nulpunt	-46.00	-37.46	-34.57	-32.67	-20.84	-1.50	1.50	21.26	42.00	47.00
Afstand tussen punten	1.00	3.24	2.89	1.89	11.83	19.35	1.50	19.76	19.74	1.00

Legenda

Leggerdwarsprofiel	Basalt	Dijkpaal	Profiel v vrije ruimte	Keerwand
Grasland	Stortsteen	Overig referentiepunt	Hek	Kwelscherm
Onder water bodem	Klinkers	Afbreeklijn	Beschoeiing	Wandconstructie damwand
Water	Overige verharding	NAP Lijn	Bebouwing/muur	O.g. constructie
Overig dijkprofiel	Zand			



Leggerdwarsprofiel, Dijk 14B, DP 56+100

Vastgesteld door het college van hoofdingelanden bij besluit van 8 oktober 2008

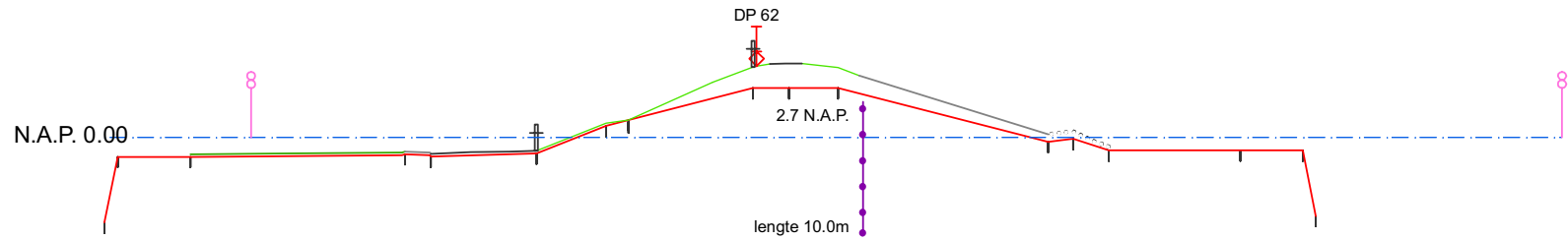
Versie: 1.0

Status: definitief

Registratienummer: 08.24124

Formaat: A3

0 4 8 m
 Lengteschaal: 1:400
 Hoogteschaal: 1:400



Noorderdijk van Drechterland oost (14B)

Hoogte t.o.v. N.A.P.	-6.48	-1.48		-1.28	-1.46	-1.23	0.87	1.43	3.75	3.75	3.75	-0.33	-0.11	-0.98	-0.98	-5.98
Afstand t.o.v. nulpunt	-51.00	-45.49		-29.18	-27.23	-19.20	-13.90	-12.21	-2.75	0.00	3.69	19.66	21.55	24.28	34.28	40.00
Afstand tussen punten	1.00	5.51		0.26	0.06	8.03	5.30	0.00	9.46	2.75	3.70	15.97	1.89	2.73	10.00	4.72

Legenda	
Leggerdwersprofiel	Basalt
Grasland	Stortsteen
Onder water bodem	Klinkers
Water	Overige verharding
Overig dijkprofiel	Zand
Dijkpaal	Keerwand
Overig referentiepunt	Hek
Afbreeklijn	Beschoeiing
NAP Lijn	O.g. constructie
Profiel v vrije ruimte	Kwelscherm
Wandconstructie damwand	
Bebouwing/muur	



Leggerdwersprofiel, Dijk 14B, DP 62

Vastgesteld door het college van hoofdingelanden bij besluit van 8 oktober 2008

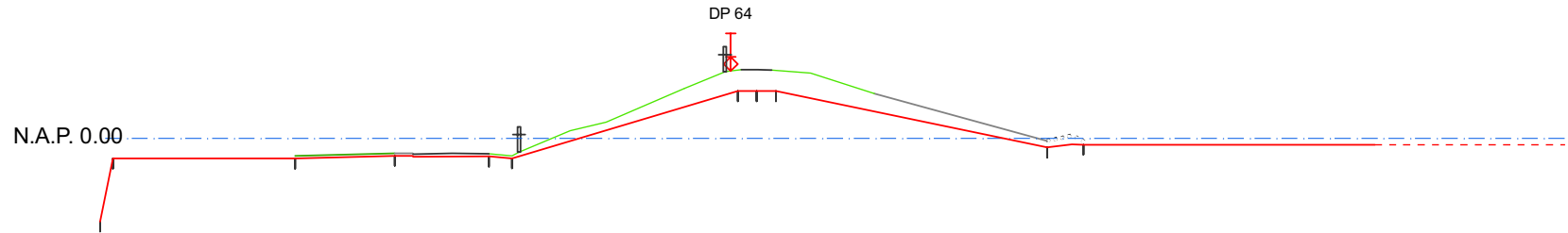
Versie: 1.0

Status: definitief

Registratienummer: 08.24124

Formaat: A3





Noorderdijk van Drechterland oost (14B)

Hoogte t.o.v. N.A.P.	-1.59	-1.59	-1.37	-1.43	-1.57	3.75	3.75	-0.71	-0.49
Afstand t.o.v. nulpunt	-6.59	-36.58	-28.66	-21.22	-19.39	-1.50	1.50	22.99	25.88
Afstand tussen punten	1.00	14.42	7.92	6.00	1.83	1.50	1.50	21.49	0.91

Legenda	
Leggerdwarsprofiel	Basalt
Grasland	Stortsteen
Onder water bodem	Klinkers
Water	Overige verharding
Overig dijkprofiel	Zand
Dijkpaal	Profiel v vrije ruimte
Overig referentiepunt	Keerwand
Afbreeklijn	Kwelscherm
NAP Lijn	Wandconstructie damwand
Beschoeiing	O.g. constructie
Bebouwing/muur	Hek



Leggerdwarsprofiel, Dijk 14B, DP 64

Vastgesteld door het college van hoofdingelanden bij besluit van 8 oktober 2008

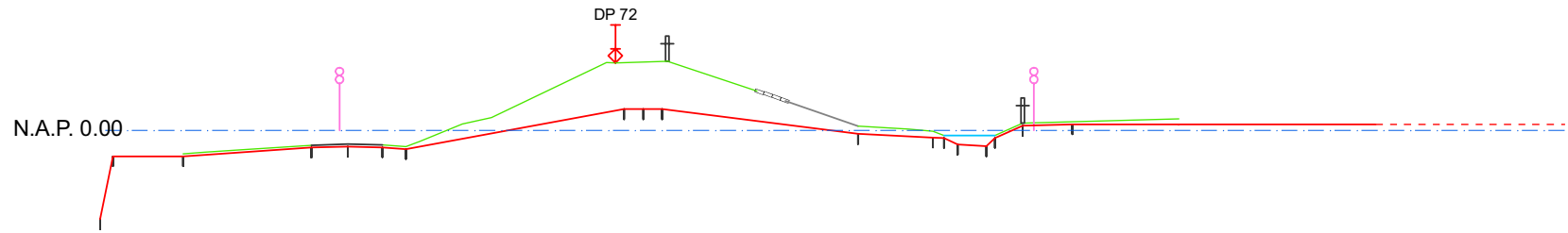
Versie: 1.0

Status: definitief

Registratienummer: 08.24124

Formaat: A3





Noorderdijk van Drechterland oost (14B)

Hoogte t.o.v. N.A.P.	-2.04	-2.04	-1.35	-1.27	-1.33	-1.46	-1.70	1.70	1.70	0.00	1.50	1.70	0.26	-0.58	-1.11	-0.58	0.39	0.50
Afstand t.o.v. nulpunt	42.00	36.45	26.29	23.40	20.64	18.79	1.50	1.50	1.50	1.50	17.01	15.52	27.89	24.89	23.83	22.89	30.06	34.00
Afstand tussen punten	1.00	5.55	10.16	2.89	2.76	1.86	1.50	1.50	1.50	1.50	17.29	15.52	2.95	1.06	0.89	0.95	2.22	3.94

Legenda	
Leggerdwersprofiel	Basalt
Grasland	Stortsteen
Onder water bodem	Klinkers
Water	Overige verharding
Overig dijkprofiel	Zand
Dijkpaal	Overig referentiepunt
Afbreeklijn	NAP Lijn
Profiel v vrije ruimte	Keerwand
Hek	Kwelscherm
Beschoeiing	Wandconstructie damwand
Bebouwing/muur	O.g. constructie



Leggerdwersprofiel, Dijk 14B, DP 72

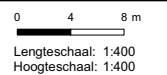
Vastgesteld door het college van hoofdingelanden bij besluit van 8 oktober 2008

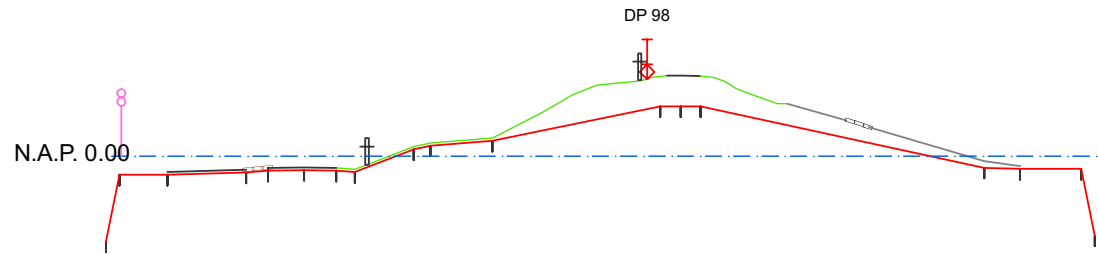
Versie: 1.0

Status: definitief

Registratienummer: 08.24124

Formaat: A3





Noorderdijk van Drechterland oost (14B)

Hoogte t.o.v. N.A.P.	-6.40	-1.40	-1.24	-1.10	-1.05	-1.11	-1.21	0.48	1.13	3.70	3.70	3.70	-0.89	-0.97	-0.97	-5.97
Afstand t.o.v. nulpunt	-42.00	-38.41	-32.52	-30.90	-28.17	-25.76	-24.39	-19.99	-14.07	1.50	0.00	-1.50	22.73	25.43	30.00	31.00
Afstand tussen punten	1.00	3.59	5.90	0.00	2.73	2.41	1.37	4.40	4.68	1.50	1.50	21.23	2.70	4.57	1.00	

Legenda

Leggerdwersprofiel	Basalt	Dijkpaal	Profiel v vrije ruimte	Keerwand
Grasland	Stortsteen	Overig referentiepunt	Hek	Kwelscherm
Onder water bodem	Klinkers	Afbreeklijn	Beschoeiing	Wandconstructie damwand
Water	Overige verharding	NAP Lijn	Bebouwing/muur	O.g. constructie
Overig dijkprofiel	Zand			



Leggerdwersprofiel, Dijk 14B, DP 98

Vastgesteld door het college van hoofdingelanden bij besluit van 8 oktober 2008

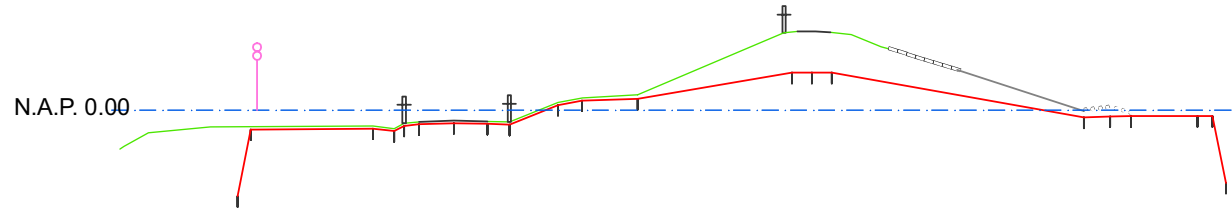
Versie: 1.0

Status: definitief

Registratienummer: 08.24124

Formaat: A3

0 4 8 m
 Lengteschaal: 1:400
 Hoogteschaal: 1:400



Noorderdijk van Drechterland oost (14B)

Hoogte t.o.v. N.A.P.	-1.46	-1.39	-1.08	-0.99	-1.05	-1.10	0.37	0.71	0.83	2.80	2.80	2.80	-0.57	-0.47	-0.46	-5.46
Afstand t.o.v. nulpunt	-42.00	-32.85	-29.40	-26.78	-24.28	-22.64	-19.01	-17.20	-13.04	0.00	1.50	1.50	20.37	22.32	23.87	31.00
Afstand tussen punten	1.00	9.15	1.11	2.62	2.51	1.64	3.63	1.81	4.16	1.50	1.50	18.87	1.96	1.55	5.00	1.13

Legenda

Leggerdwarsprofiel	Basalt	Dijkpaal	Profiel v vrije ruimte	Keerwand
Grasland	Stortsteen	Overig referentiepunt	Hek	Kwelscherm
Onder water bodem	Klinkers	Afbreeklijn	Beschoeiing	Wandconstructie damwand
Water	Overige verharding	NAP Lijn	Bebouwing/muur	O.g.constructie
Overig dijkprofiel	Zand			

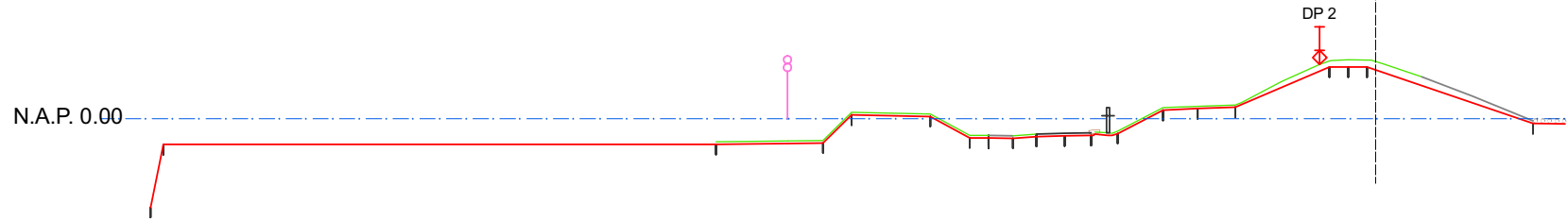


Leggerdwarsprofiel, Dijk 14B, DP 106+100

Vastgesteld door het college van hoofdingelanden bij besluit van 8 oktober 2008

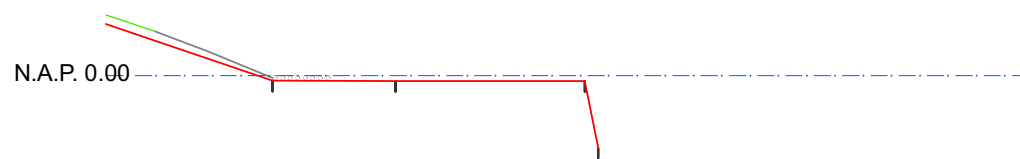
Versie: 1.0 Status: definitief
 Registratienummer: 08.24124 Formaat: A3





Proefpolderdijk (15)

Hoogte t.o.v. N.A.P.	-2.03	-2.03	-1.92	0.30	0.18	-1.51	-1.54	-1.21	-1.35	-1.17	0.67	0.80	0.90	4.10	4.10	-0.38
Afstand t.o.v. nulpunt	94.00	50.22	41.61	39.32	33.11	29.99	26.56	24.68	22.47	18.27	14.68	11.94	8.94	1.50	0.00	14.62
Afstand tussen punten	43.78	8.61	2.30	6.21	3.12	1.50	1.88	0.00	2.12	3.59	2.75	2.99	7.44	13.12	1.50	9.22



Hoogte t.o.v. N.A.P.	-0.38	-0.40	-5.40
Afstand t.o.v. nulpunt	14.62	23.84	39.00
Afstand tussen punten	9.22	14.16	1.00

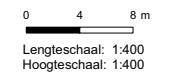
Legenda	Basalt	Dijkpaal	Profiel v vrije ruimte	Keerwand
Grasland	Stortsteen	Overig referentiepunt	Hek	Kwelscherm
Onder water bodem	Klinkers	Afbreeklijn	Beschoeiing	Wandconstructie damwand
Water	Overige verharding	NAP Lijn	Bebouwing/muur	O.g. constructie
Overig dijkprofiel	Zand			

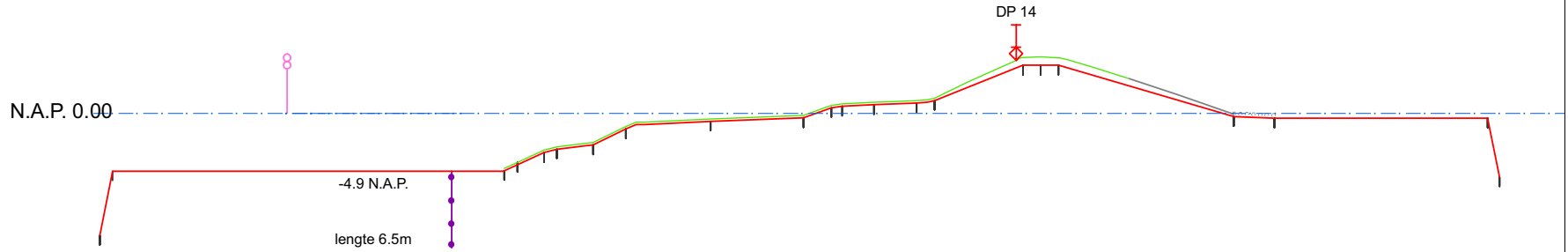


Leggerdwersprofiel, Dijk 15, DP 2

Vastgesteld door het college van hoofdingelanden bij besluit van 8 oktober 2008

Versie: 1.0 Status: definitief
 Registratienummer: 08.24124 Formaat: A3





Proefpolderdijk (15)

Hoogte t.o.v. N.A.P.	-4.87	-4.17	-3.04	-2.67	-1.33	-0.66	-0.37	0.48	0.75	0.90	1.10	4.10	4.10	4.10	-0.26	-0.40	-5.40
Afstand t.o.v. nulpunt	-79.00	-44.49	-41.14	-38.06	-35.27	-28.07	-20.17	-17.81	-14.19	-10.55	-9.03	0.00	1.50	1.50	16.42	19.87	39.00
Afstand tussen punten	1.00	2.28	2.48	2.79	0.86	7.90	2.36	0.93	3.64	0.87	7.53	1.50	14.92	3.46	18.12	0.00	0.00

Legenda	Basalt	Dijkpaal	Profil v vrije ruimte	Keerwand
Grasland	Stortsteen	Overig referentiepunt	Hek	Kwelscherm
Onder water bodem	Klinkers	Afbreeklijn	Beschoeiing	Wandconstructie damwand
Water	Overige verharding	NAP Lijn	Bebouwing/muur	O.g. constructie
Overig dijkprofiel	Zand			



Leggerdwersprofiel, Dijk 15, DP 14

Vastgesteld door het college van hoofdingelanden bij besluit van 8 oktober 2008

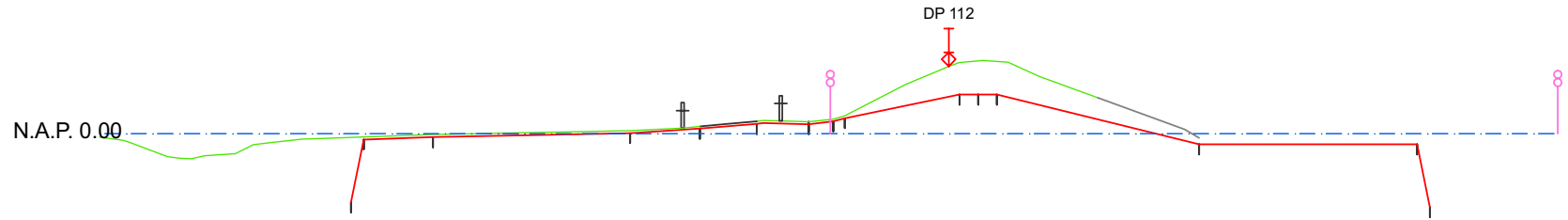
Versie: 1.0

Status: definitief

Registratienummer: 08.24124

Formaat: A3





Oosterdijk van Drechterland (16)

Hoogte t.o.v. N.A.P.	-5.48	-0.28	0.03	0.38	0.75	0.74	1.22	0.95	3.10	3.10	3.10	-0.86	-5.87
Afstand t.o.v. nulpunt	-49.00	-43.48	-27.75	-22.20	-17.67	-13.52	-10.54	-11.56	0.00	1.50	1.50	17.62	32.99
Afstand tussen punten	1.00	5.53	15.73	5.55	4.53	0.00	0.92	1.96	1.50	1.50	16.12	17.37	1.00

Legenda	Basalt	Dijkpaal	Profiel v vrije ruimte	Keerwand
Grasland	Stortsteen	Overig referentiepunt	Hek	Kwelscherm
Onder water bodem	Klinkers	Afbreeklijn	Beschoeiing	Wandconstructie damwand
Water	Overige verharding	NAP Lijn	Bebouwing/muur	O.g. constructie
Overig dijkprofiel	Zand			



Leggerdwarsprofiel, Dijk 16, DP 112

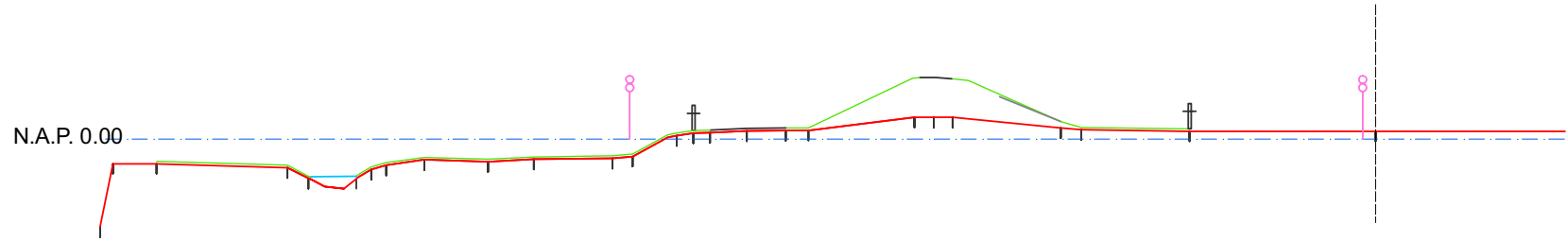
Vastgesteld door het college van hoofdingelanden bij besluit van 8 oktober 2008

Versie: 1.0 Status: definitief

Registratienummer: 08.24124 Formaat: A3

0 4 8 m

Lengteschaal: 1:400
Hoogteschaal: 1:400



Oosterdijk van Drechterland (16)

Hoogte t.o.v. N.A.P.	-1.97	-1.97	-2.29	-3.15	-2.09	-2.43	-3.06	-1.66	-1.82	-1.62	-1.55	-1.39	0.48	0.46	0.24	0.62	0.65	0.67	1.70	1.70	1.70	0.86	0.71	0.60	0.60
Afstand t.o.v. nulpunt	-69.00	-61.54	-51.17	-49.53	-43.35	-44.55	-45.63	-40.35	-35.30	-31.65	-25.43	-23.84	-17.71	-19.02	-20.37	-14.79	-11.70	-9.91	1.50	1.50	1.50	10.08	11.71	20.27	35.00
Afstand tussen punten	1.00	3.46	10.37	1.64	1.20	1.08	0.00	3.00	5.05	3.65	6.23	1.59	1.30	1.35	0.69	2.92	3.09	1.80	1.50	1.50	8.40	1.63	8.57	14.72	



Hoogte t.o.v. N.A.P.	0.60	-4.40	0.60
Afstand t.o.v. nulpunt	35.00	98.00	97.00
Afstand tussen punten	14.72	1.00	62.00

Legenda	Basalt	Dijkpaal	Profiel v vrije ruimte	Keerwand
Grasland	Stortsteen	Overig referentiepunt	Hek	Kwelscherm
Onder water bodem	Klinkers	Afbreeklijn	Beschoeiing	Wandconstructie damwand
Water	Overige verharding	NAP Lijn	Bebouwing/muur	O.g. constructie
Overig dijkprofiel	Zand			



Leggerdwersprofiel, Dijk 16, DP 114+100

Vastgesteld door het college van hoofdingelanden bij besluit van 8 oktober 2008

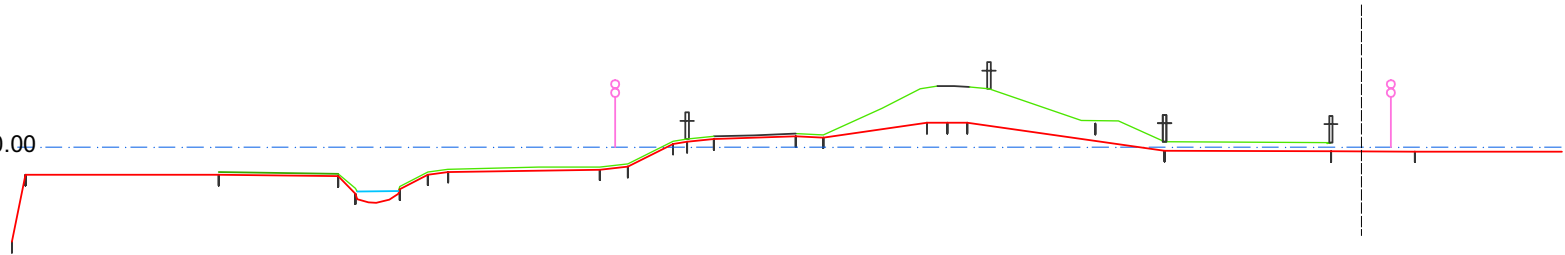
Versie: 1.0 Status: definitief

Registratienummer: 08.24124 Formaat: A3

0 4 8 m

Lengteschaal: 1:400
Hoogteschaal: 1:400

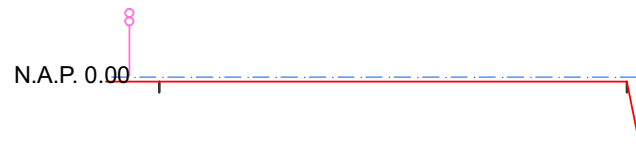
N.A.P. 0.00



Oosterdijk van Drechterland (16)

Hoogte t.o.v. N.A.P.	-2.09	-2.09	-3.50	-3.18	-1.87	-2.08	-1.71	-1.49	0.39	0.58	0.79	0.71	1.80	1.80	1.74	-0.29	-0.34	-0.34
Afstand t.o.v. nulpunt	-69.00	-54.52	-44.31	-40.98	-37.38	-38.88	-26.00	-23.92	-19.47	-17.48	-11.36	-9.27	0.00	1.50	11.07	16.27	28.72	34.99
Afstand tussen punten	1.00	14.48	1.27	0.10	1.50	2.10	11.37	2.08	1.06	1.99	6.12	2.09	1.50	1.50	9.57	5.20	12.45	6.27

N.A.P. 0.00



Hoogte t.o.v. N.A.P.	-0.34	-0.34	-0.34
Afstand t.o.v. nulpunt	34.99	70.99	69.99
Afstand tussen punten	6.27	1.00	35.00

Legenda

Leggerdwersprofiel	Basalt	Dijkpaal	Profiel v vrije ruimte	Keerwand
Grasland	Stortsteen	Overig referentiepunt	Hek	Kwelscherm
Onder water bodem	Klinkers	Afbreeklijn	Beschoeiing	Wandconstructie damwand
Water	Overige verharding	NAP Lijn	Bebouwing/muur	O.g. constructie
Overig dijkprofiel	Zand			



Leggerdwersprofiel, Dijk 16, DP 122+100

Vastgesteld door het college van hoofdingelanden bij besluit van 8 oktober 2008

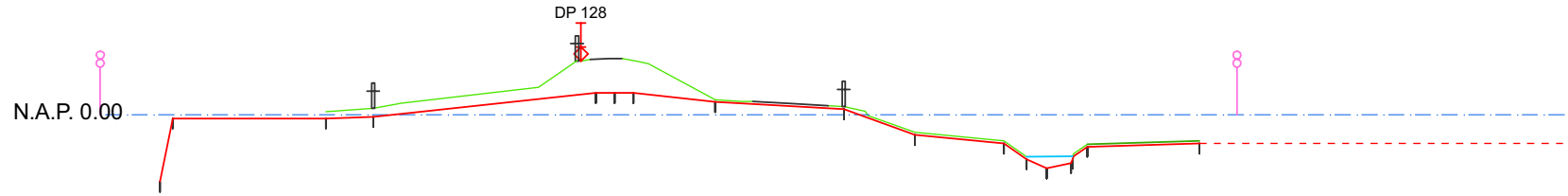
Versie: 1.0

Status: definitief

Registratienummer: 08.24124

Formaat: A3





Oosterdijk van Drechterland (16)

Hoogte t.o.v. N.A.P.	-5.30	-0.30	-0.18	1.70	1.70	0.99	0.42	-1.61	-2.29	-2.29
Afstand t.o.v. nulpunt	-33.50	-21.38	-17.63	3.00	1.50	9.44	19.64	25.26	32.33	47.80
Afstand tussen punten	1.00	12.12	3.75	1.50	1.50	6.44	10.20	5.62	7.07	8.88

Legenda	
Leggerdwarsprofiel	Basalt
Grasland	Stortsteen
Onder water bodem	Klinkers
Water	Overige verharding
Overig dijkprofiel	Zand
Dijkpaal	Overig referentiepunt
Afbreeklijn	NAP Lijn
Profiel v vrije ruimte	Keerwand
Hek	Kwelscherm
Beschoeiing	Wandconstructie damwand
Bebouwing/muur	O.g. constructie



Leggerdwarsprofiel, Dijk 16, DP 128

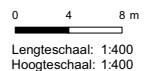
Vastgesteld door het college van hoofdingelanden bij besluit van 8 oktober 2008

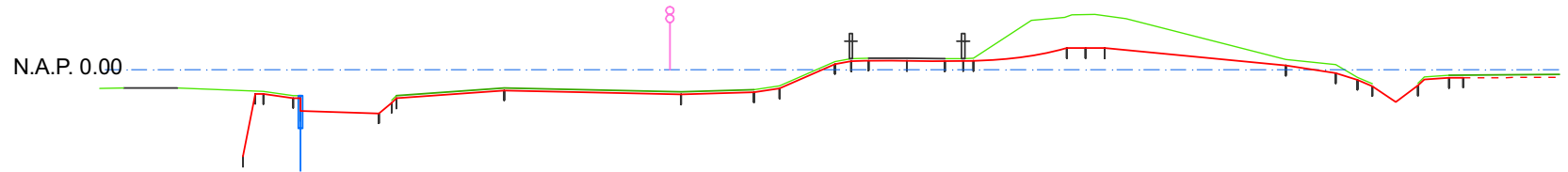
Versie: 1.0

Status: definitief

Registratienummer: 08.24124

Formaat: A3





Oosterdijk van Drechterland (16)

Hoogte t.o.v. N.A.P.	-1.83	-2.07	-2.29	-1.67	-1.98	-1.81	-1.51	0.71	0.67	0.69	0.65	0.69	1.70	1.70	0.31	-1.28	-0.67
Afstand t.o.v. nulpunt	57.00	52.40	54.78	46.22	32.17	26.36	24.33	17.24	18.65	14.19	11.19	8.91	1.50	0.00	15.91	26.42	28.88
Afstand tussen punten	1.00	0.00	0.39	8.56	14.05	5.80	2.03	1.41	1.27	3.04	3.00	1.46	1.50	1.50	14.41	1.76	1.96

Legenda

Leggerdwarsprofiel	Basalt	Dijkpaal	Profiel v vrije ruimte	Keerwand
Grasland	Stortsteen	Overig referentiepunt	Hek	Kwelscherm
Onder water bodem	Klinkers	Afbreeklijn	Beschoeiing	Wandconstructie damwand
Water	Overige verharding	NAP Lijn	Bebouwing/muur	O.g.constructie
Overig dijkprofiel	Zand			



Leggerdwarsprofiel, Dijk 16, DP 140+100

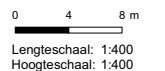
Vastgesteld door het college van hoofdingelanden bij besluit van 8 oktober 2008

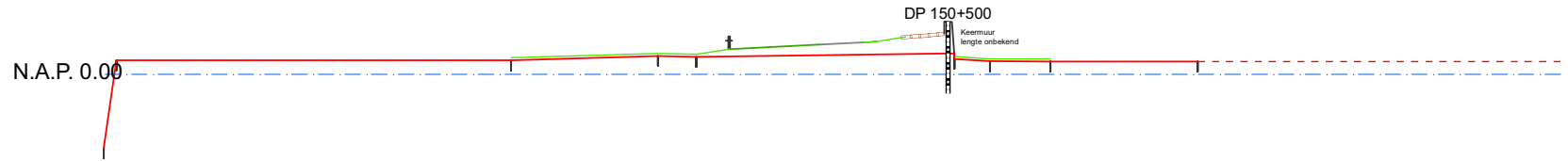
Versie: 1.0

Status: definitief

Registratienummer: 08.24124

Formaat: A3





Waterkering Enkhuizen (17)

Hoogte t.o.v. N.A.P.	1.16	1.16	1.51	1.43	1.69	1.08	1.06	1.06
Afstand t.o.v. nulpunt	-5.84	-34.67	-23.00	-19.96	0.00	3.34	8.16	19.83
Afstand tussen punten	1.00	31.33	11.67	3.04	19.95	2.82	4.82	11.67

Legenda

Leggerdwersprofiel	Basalt	Dijkpaal	Profiel v vrije ruimte	Keerwand
Grasland	Stortsteen	Overig referentiepunt	Hek	Kwelscherm
Onder water bodem	Klinkers	Afbreeklijn	Beschoeiing	Wandconstructie damwand
Water	Overige verharding	NAP Lijn	Bebouwing/muur	O.g.constructie
Overig dijkprofiel	Zand			



Leggerdwersprofiel, Dijk 17, DP 150+500

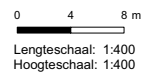
Vastgesteld door het college van hoofdingelanden bij besluit van 8 oktober 2008

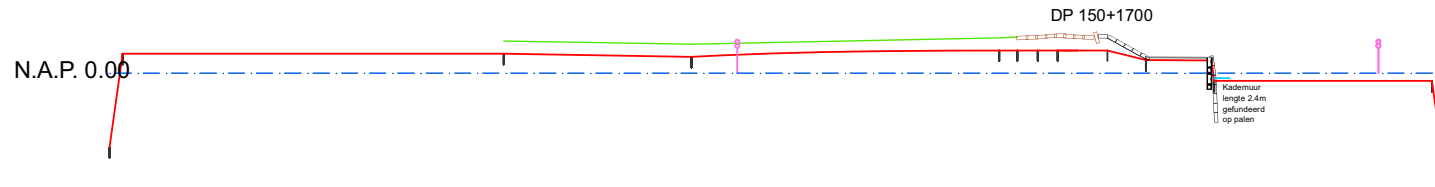
Versie: 1.0

Status: definitief

Registratienummer: 08.24124

Formaat: A3





Waterkering Enkhuizen (17)

Hoogte t.o.v. N.A.P.	1.44 -5.58	1.44	1.20	1.69	1.69	1.69	1.69	0.97	-0.60 0.92	-7.60 -0.60
Afstand t.o.v. nulpunt	-70.00 -71.00	-41.49	-27.43	0.00	-1.50	-3.02	-4.38	3.70	6.57	11.71
Afstand tussen punten	1.00 0.00	28.51	14.07	1.50	1.51	1.36	23.04			1.00 16.28

Legenda

Leggerdwarsprofiel	Basalt	Dijkpaal	Profiel v vrije ruimte	Keerwand
Grasland	Stortsteen	Overig referentiepunt	Hek	Kwelscherm
Onder water bodem	Klinkers	Afbreeklijn	Beschoeiing	Wandconstructie damwand
Water	Overige verharding	NAP Lijn	Bebouwing/muur	O.g. constructie
Overig dijkprofiel	Zand			



Leggerdwarsprofiel, Dijk 17, DP 150+1700

Vastgesteld door het college van hoofdingelanden bij besluit van 8 oktober 2008

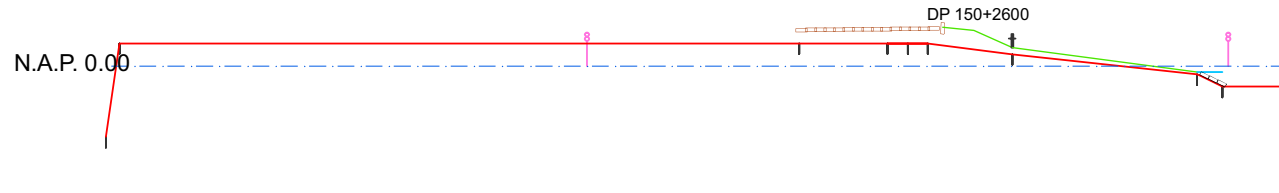
Versie: 1.0

Status: definitief

Registratienummer: 08.24124

Formaat: A3





Waterkering Enkhuizen (17)

Hoogte t.o.v. N.A.P.	1.69	1.69	1.69	1.69	0.88	-0.64	-1.55	-8.55
Afstand t.o.v. nulpunt	-59.00	-8.13	-1.50	1.50	5.00	7.83	21.67	29.00
Afstand tussen punten	1.00	50.87	6.63	1.50	3.50	6.34	1.63	4.46

Legenda

Leggerdwarsprofiel	Basalt	Dijkpaal	Profiel v vrije ruimte	Keerwand
Grasland	Stortsteen	Overig referentiepunt	Hek	Kwelscherm
Onder water bodem	Klinkers	Afbreeklijn	Beschoeiing	Wandconstructie damwand
Water	Overige verharding	NAP Lijn	Bebouwing/muur	O.g.constructie
Overig dijkprofiel	Zand			



Leggerdwarsprofiel, Dijk 17, DP 150+2600

Vastgesteld door het college van hoofdingelanden bij besluit van 8 oktober 2008

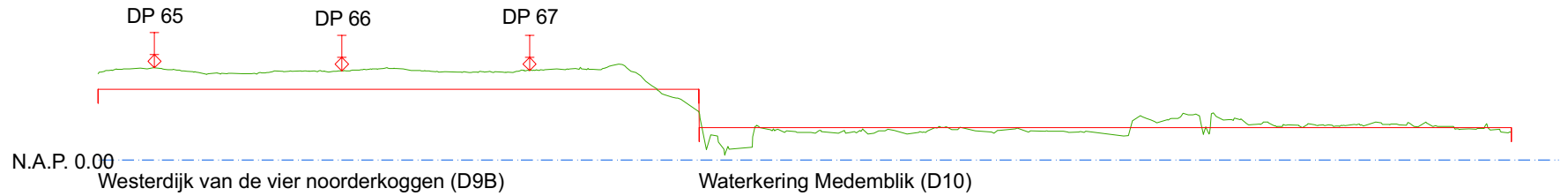
Versie: 1.0

Status: definitief

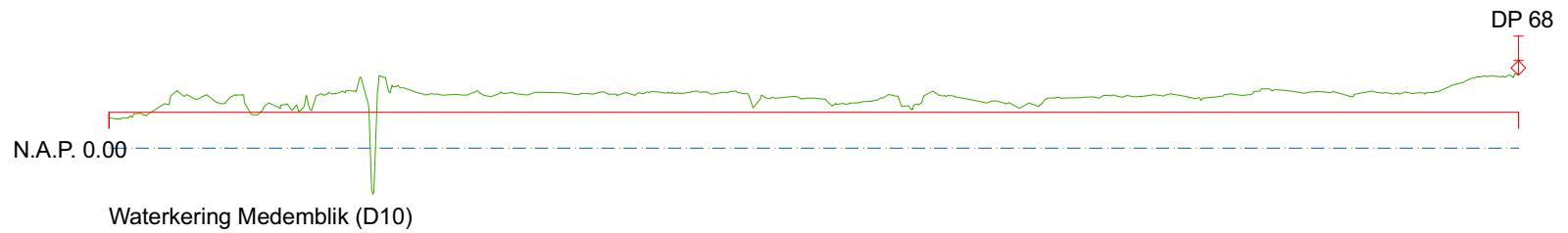
Registratienummer: 08.24124

Formaat: A3

0 4 8 m
 Lengteschaal: 1:400
 Hoogteschaal: 1:400



Hoogte t.o.v. N.A.P.	3.75	3.75	1.70	1.70
Afstand t.o.v. nulpunt	0.00	637.51	0.00	862.01
Afstand tussen punten	0.00	637.51		862.01



Hoogte t.o.v. N.A.P.	1.70	1.70
Afstand t.o.v. nulpunt	862.01	2207.12
Afstand tussen punten		1345.11

Legenda				
Leggerlengteprofiel	Basalt	Zand	Dijkpaal	Hek
Grasland	Stortsteen	Overig dijkprofiel	Overig referentiepunt	Afbreeklijn
Onder water bodem	Klinkers	NAP Lijn		
Water	Overige verharding			



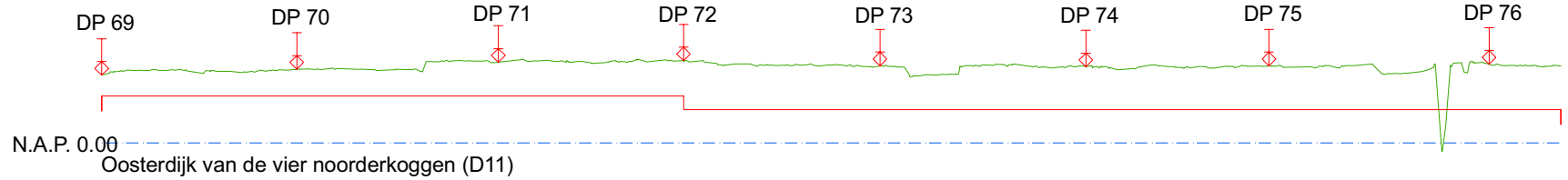
Leggerlengteprofiel, Dijk 9B, 10 en 11, DP 65 - DP 68

Vastgesteld door het college van hoofdingelanden bij besluit van 8 oktober 2008

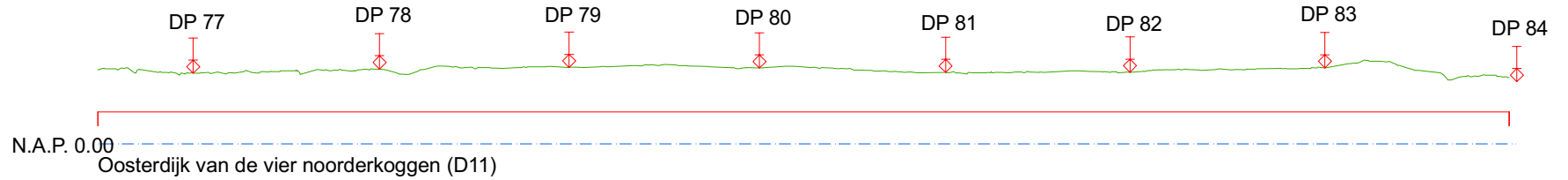
Versie: 1.0 Status: definitief

Registratienummer: 08.24124 Formaat: A3

Lengteschaal: 1:5.000 Hoogteschaal: 1:250



Hoogte t.o.v. N.A.P.	2.40	1.70	1.70
Afstand t.o.v. nulpunt	0.00	598.03	1500.00
Afstand tussen punten	0.00	598.03	901.97



Hoogte t.o.v. N.A.P.	1.70	1.70
Afstand t.o.v. nulpunt	1500.00	3000.00
Afstand tussen punten		1500.00

Legenda				
Leggerlengteprofiel	Basalt	Zand	Dijkpaal	Hek
Grasland	Stortsteen	Overig dijkprofiel	Overig referentiepunt	Afbreeklijn
Onder water bodem	Klinkers	NAP Lijn		
Water	Overige verharding			




Leggerlengteprofiel, Dijk 11, DP 69 - DP 84

Vastgesteld door het college van hoofdingelanden bij besluit van 8 oktober 2008


Versie: 1.0 Status: definitief

Registratienummer: 08.24124 Formaat: A3


Lengteschaal: 1:5.000 Hoogteschaal: 1:250



Leggerlengteprofiel, Dijk 11, 12 en 13, DP 84 - DP 10 Vastgesteld door het college van hoofdingelanden bij besluit van 8 oktober 2008 Versie: 1.0 Status: definitief 0 50 100 m 0 1 2 3 4 5 m Registratienummer: 08.24124 Formaat: A3 Lengteschaal: 1:5.000 Hoogteschaal: 1:250				
Legenda — Leggerlengteprofiel — Grasland — Onder water bodem — Water	□ Basalt □ Stortsteen □ Klinkers — Overige verharding	— Zand — Overig dijkprofiel — NAP Lijn	⊕ Dijkpaal ⊕ Overig referentiepunt	⊥ Hek ⊥ Afbreeklijn



Legenda Leggerlengteprofiel (Red line) Grasland (Green line) Onder water bodem (Blue line) Water (Light blue area)		Basalt (Red dashed line) Stortsteen (Blue dashed line) Klinkers (Red dashed line) Overige verharding (Grey line)		Zand (Yellow line) Overig dijkprofiel (Green line) NAP Lijn (Blue dashed line)		Dijkpaal (Red diamond) Overig referentiepunt (Yellow diamond)		Hek (Blue vertical line) Afbreeklijn (Blue vertical line)			Leggerlengteprofiel, Dijk 13, 14A en 15, DP 12 - DP 6 Vastgesteld door het college van hoofdingelanden bij besluit van 8 oktober 2008	
Versie: 1.0		Status: definitief						Registratienummer: 08.24124 Formaat: A3			Lengteschaal: 1:5.000 Hoogteschaal: 1:250	



Legenda Leggerlengteprofiel (Red line) Grasland (Green line) Onder water bodem (Blue line) Water (Cyan line)		Basalt (Red dashed line) Stortsteen (Blue dashed line) Klinkers (Red dashed line) Overige verharding (Grey line)		Zand (Yellow line) Overig dijkprofiel (Green line) NAP Lijn (Blue dashed line)		Dijkpaal (Red diamond) Overig referentiepunt (Yellow diamond)		Hek (Vertical line) Afbreeklijn (Vertical dashed line)			Leggerlengteprofiel, Dijk 15, en 14B, DP 10 - DP 68	
Vastgesteld door het college van hoofdingelanden bij besluit van 8 oktober 2008												
Versie: 1.0		Status: definitief						Registratienummer: 08.24124 Formaat: A3			Lengteschaal: 1:5.000 Hoogteschaal: 1:250	



Legenda					
	Leggerlengteprofiel		Basalt		Zand
	Grasland		Stortsteen		Dijkpaal
	Onder water bodem		Klinkers		Overig referentiepunt
	Water		Overige verharding		Hek
					Afbreeklijn



Leggerlengteprofiel, Dijk 14B, DP 70 - DP 98

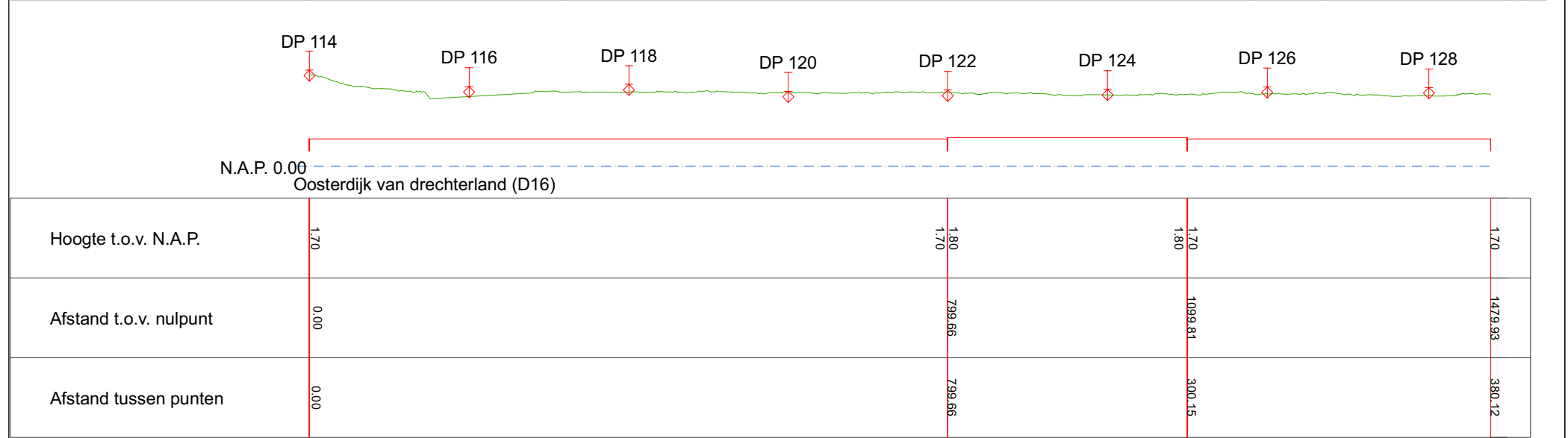
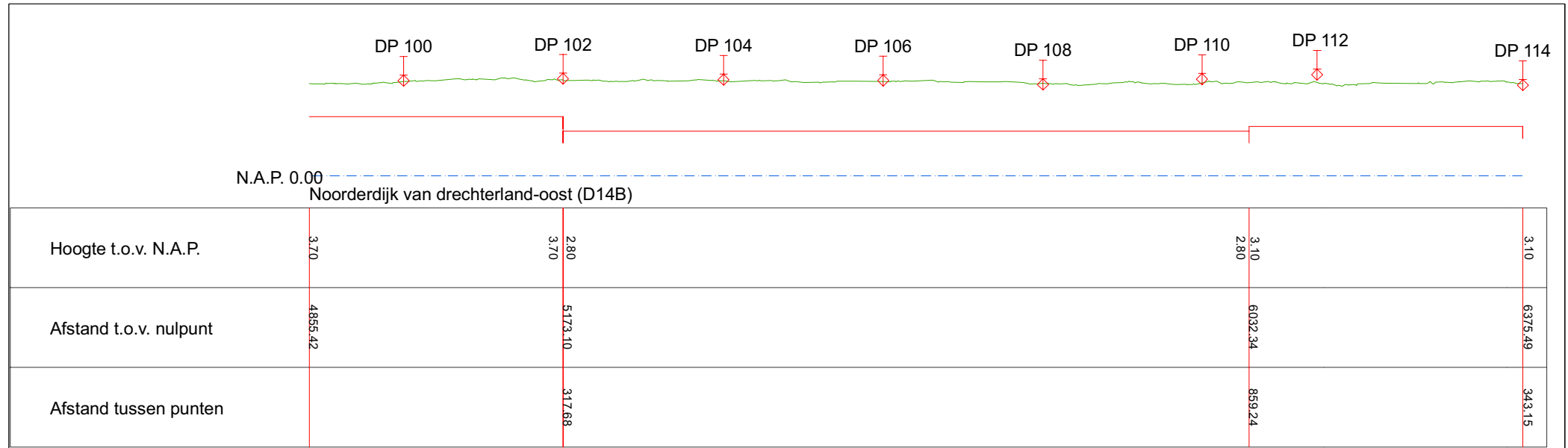
Vastgesteld door het college van hoofdingelanden bij besluit van 8 oktober 2008

Versie: 1.0 Status: definitief

Registratienummer: 08.24124 Formaat: A3

Lengteschaal: 1:5.000 Hoogteschaal: 1:250

0 50 100 m 0 1 2 3 4 5 m



Legenda

Leggerlengteprofiel	Basalt	Zand	Dijkpaal	Hek
Grasland	Stortsteen	Overig dijkprofiel	Overig referentiepunt	Afbreeklijn
Onder water bodem	Klinkers	NAP Lijn		
Water	Overige verharding			

Leggerlengteprofiel, Dijk 14B en 16, DP 100 - DP 128

Vastgesteld door het college van hoofdingelanden bij besluit van 8 oktober 2008

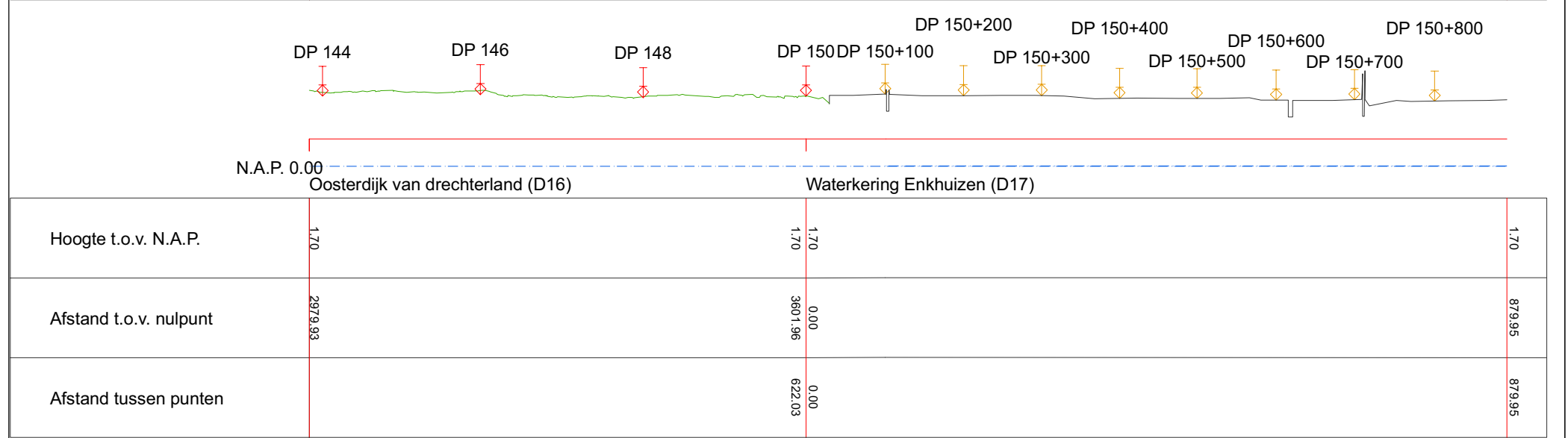
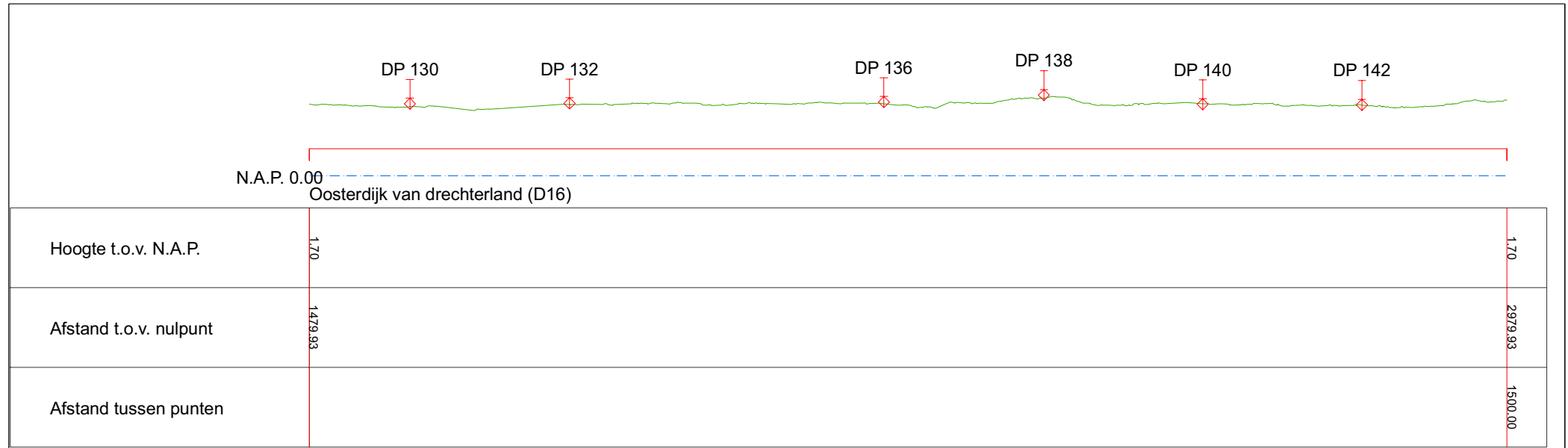
Versie: 1.0 Status: definitief

Registratienummer: 08.24124 Formaat: A3

0 50 100 m

0 1 2 3 4 5 m

Lengteschaal: 1:5.000 Hoogteschaal: 1:250



Legenda

Leggerlengteprofiel	Basalt	Zand	Dijkpaal	Hek
Grasland	Stortsteen	Overig dijkprofiel	Overig referentiepunt	Afbreeklijn
Onder water bodem	Klinkers	NAP Lijn		
Water	Overige verharding			



Leggerlengteprofiel, Dijk 16 en 17, DP 130 - DP 150+800

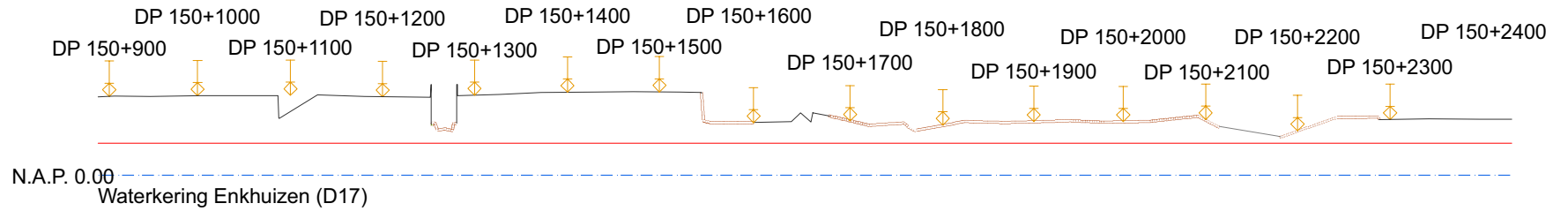
Vastgesteld door het college van hoofdingelanden bij besluit van 8 oktober 2008

Versie: 1.0 Status: definitief

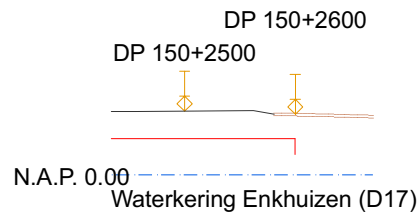
Registratienummer: 08.24124 Formaat: A3

Lengteschaal: 1:5.000 Hoogteschaal: 1:250

Legger van de primaire waterkeringen 9B - 17



Hoogte t.o.v. N.A.P.	1.70	1.70
Afstand t.o.v. nulpunt	879.95	2379.95
Afstand tussen punten		1500



Hoogte t.o.v. N.A.P.	1.70	1.70
Afstand t.o.v. nulpunt	2379.95	2549.93
Afstand tussen punten		169.98

Legenda				
Leggerlengteprofiel	Basalt	Zand	Dijkpaal	Hek
Grasland	Stortsteen	Overig dijkprofiel	Overig referentiepunt	Afbreeklijn
Onder water bodem	Klinkers	NAP Lijn		
Water	Overige verharding			



Leggerlengteprofiel, Dijk 17, DP 150+900 - DP 150+2600

Vastgesteld door het college van hoofdingelanden bij besluit van 8 oktober 2008

Versie: 1.0

Status: definitief



Registratienummer: 08.24124 Formaat: A3

Lengteschaal: 1:5.000

Hoogteschaal: 1:250

Referentie

Rijkswaterstaat, RIKZ, DWW en RIZA, (2002), '*Hydraulische Randvoorwaarden 2001 voor het toetsen van primaire waterkeringen*', Ministerie van Verkeer en Waterstaat, Den Haag.

HHNK (2006), '*Keur Hoogheemraadschap Hollands Noorderkwartier 2006*', Edam.

Fugro (2005) '*Bepaling keurgrenzen en vrijwaringszones IJsselmeerdijk Medemblik – Enkhuizen*' (rapport, Opdrachtnummer: 1204-0093-000, 23 december 2005), Fugro.

Afkortingen

DWW Dienst Weg- en Waterbouwkunde.

HHNK Hoogheemraadschap Hollands Noorderkwartier.

RIKZ Rijksinstituut voor Kust en Zee.

RIZA Rijksinstituut voor Integraal Zoetwaterbeheer en Afvalwaterbehandeling.

Colofon

Uitgave van: Hoogheemraadschap Hollands Noorderkwartier
Schepenmakersdijk 16
1135 AG Edam