

Legger van de primaire waterkeringen

Omgelegde Stonteldijk (91)

Stonteldijk (92)

Voormalige zeedijk Waard-Nieuwland (94)

Wieringermeerdijk (93)

Legger van de primaire waterkeringen

Omgelegde Stonteldijk (91)

Stonteldijk (92)

Voormalige zeedijk Waard-Nieuwland (94)

Wieringermeerdijk (93)

Vastgesteld door het college van hoofdingelanden van Hoogheemraadschap Hollands Noorderkwartier,
bij besluit van 8 oktober 2008, registratienummer 08.24124.
In werking getreden op 1 november 2008

Status: definitief

Versie: 1.0

Legger van de primaire waterkeringen 91 - 94

	Pagina
Inhoudsopgave	2
Toelichting op de legger van de primaire waterkeringen	3
Algemene legenda	4
Overzichtskaart beheersgebied HHNK	5
Overzichtkaart met uitvergroting van de primaire waterkeringen 91 - 94	
Lijst van de primaire waterkeringen in beheer van HHNK	6
Overzicht situatiekaarten van de primaire waterkeringen 91 - 94	7-11
5 overzichtskaarten	
Situatiekaarten van de primaire waterkeringen 91 - 94	12-73
62 situatiekaarten	
Lijst kunstwerken van de primaire waterkeringen 91 - 94	74
Leggerdwarsprofielen van de primaire waterkeringen 91 - 94	75-103
29 kaarten met leggerdwarsprofielen	
Lengteprofiel van de primaire waterkeringen 91 - 94	104-110
7 kaarten met lengteprofielen	
Referenties	111
Afkortingen	111
Colofon	111

Toelichting op de legger van de primaire waterkeringen

Categorie a-keringen

Wettelijk kader

Het hoogheemraadschap Hollands Noorderkwartier (HHNK) is wettelijk verplicht een legger vast te stellen. Dit is vastgelegd in de Wet op de waterkering artikel 13:

De beheerder draagt zorg voor de vaststelling van:
a. een overzichtskaart waarop de ligging van de primaire waterkering staat aangegeven;
b. een legger waarin is omschreven waaraan die waterkering moet voldoen naar richting, vorm, afmeting en constructie.

Het vastleggen van de onderhoudsplichten in de legger vloeit voort uit de Waterschapswet, artikel 78.

De legger is nauw verbonden met de Keur op de waterkeringen van HHNK. De legger bepaalt waar de Keur van toepassing is.

De Keur is in werking getreden op 1 september 2006. In de Keur worden de geboden en verboden beschreven, gedifferentieerd naar twee verschillende keurzones. De zone 'waterstaatswerken' kent een uitgebreidere regelgeving dan de verder van de waterkering afliggende 'beschermingszone'. Deze regelgeving is gericht op het waterstaatkundige beheer van de waterkering.

In de Verordening Waterkering West-Nederland (in werking getreden op 1 oktober 2006) zijn nadere eisen gesteld aan de inhoud van de legger.

Primaire waterkeringen HHNK

In het beheergebied van HHNK ligt ruim 300 kilometer aan primaire waterkeringen.

Een primaire waterkering is een waterkering die beveiliging biedt tegen overstroming doordat deze ofwel behoort tot het stelsel dat een dijkkringgebied – al dan niet met hoge gronden – omsluit, ofwel vóór een dijkkringgebied is gelegen. In de Wet op de waterkering is aangegeven waar de primaire waterkeringen in het gebied van HHNK liggen.

HHNK heeft de zorg voor alle keringen van dijkkringgebied 5, 12 en 13. HHNK heeft de verantwoordelijkheid om normveiligheid te bieden aan het achterland.

Normering

De norm voor de vereiste veiligheid tegen overstroming door het buitenwater is een gemiddelde kans

op overschrijding van een hoge waterstand. Voor de dijkkringgebieden 5 en 12 geldt een norm van 1:4.000 per jaar en voor dijkkringgebied 13 geldt een norm van 1:10.000 per jaar. Deze normveiligheid is eveneens aangewezen in de Wet op de waterkering en is verder uitgewerkt in het Hydraulisch Randvoorwaardenboek 2001, uitgegeven door Rijkswaterstaat.

Inhoud van de legger

Overzicht beheersgebied HHNK

Op een overzichtskaart is de ligging van de primaire waterkeringen weergegeven die in het beheer zijn van het hoogheemraadschap. Schaal 1:350.000. In een kader op deze kaart is een uitsnede gemaakt van de waterkeringen die in dit leggerboek nader zijn uitgewerkt.

In de lijst achter de overzichtskaart zijn de namen van alle primaire waterkeringen in het beheer van het hoogheemraadschap opgenomen met de bijbehorende dijknummers en lengtes.

Overzicht situatiekaarten

Op gedetailleerde overzichtskaarten is de indeling van de situatiekaarten in het leggerboek weergegeven. Schaal 1:15.000.

Situatiekaarten

Op topografische kaarten (situatiekaarten) is vastgelegd waar de begrenzingen van het waterstaatswerk, de beschermingszone en de onderhoudsplichten van derden liggen. Schaal 1:1.000.

Waterstaatswerk

Het waterstaatswerk is bij de categorie-a-keringen afgeleid uit de vorm, constructie, opbouw en stabiliteit van het aanwezige dijklichaam. De grenzen van het waterstaatswerk zijn geotechnisch bepaald aan de hand van zgn. keurgrensonderzoeken.

Het is verboden in, op, onder of boven het waterstaatswerk:

- werkzaamheden te verrichten;
- werken of opgaande houtbeplantingen aan te brengen of te hebben;
- stoffen, voorwerpen of dieren te brengen of te hebben op andere dan daarvoor bestemde plaatsen;
- activiteiten te houden op andere dan daarvoor aangewezen plaatsen;
- zich anders dan als rechthebbende te bevinden indien dat vanwege het dagelijks bestuur op kenbare wijze is aangegeven;
- buiten verharde wegen met rij- of voertuigen dan wel lastdieren te rijden of vee te drijven;

- op andere wijze bemesting toe te passen dan door het dagelijks bestuur is bepaald.

Onderdeel van het waterstaatswerk is de kernzone. De kernzone omvat het fysieke dijklichaam met een ruimte van 5meter eromheen. Bij de kernzone horen ook de havenhoofden en voorlanddijken.

Beschermingszone

In de beschermingszone is het verboden die handelingen te verrichten die een bedreiging kunnen vormen voor de stabiliteit van het waterstaatswerk.

Het is verboden in een beschermingszone:

- afgravingen en seismische onderzoeken te verrichten;
- werken met een overdruk van 10 bar of meer te brengen en te hebben;
- explosiegevaarlijk materiaal of explosiegevaarlijke inrichtingen te hebben.

Onderhoudsplicht

In het algemeen geldt dat eigenaren van gronden in de keurzones tevens de onderhoudsplichtigen zijn van die gronden voor het gewoon onderhoud, zoals omschreven in de keur. Voor het buitengewoon onderhoud geldt het beleidsuitgangspunt dat HHNK verantwoordelijk is.

In veel gevallen is HHNK zowel eigenaar als onderhoudsplichtige. In de legger zijn de eigendomsgrenzen van HHNK weergegeven. Voor eigendommen van HHNK die worden verpacht blijft HHNK onderhoudsplichtig, echter er zijn veelal afspraken gemaakt met pachters dat het gewone onderhoud door de pachters wordt uitgevoerd. Dit is in de legger niet nader aangegeven.

Indien met ontheffing werken zijn uitgevoerd, zoals verharding, op- en afritten, geldt dat de rechthebbende of ontheffinghouder van deze voorziening onderhoudsplichtig is. Dit is in de legger aangegeven met een aparte legenda-eenheid, aangeduid als "Onderhoudsplicht derden", binnen de grenzen van het eigendom van HHNK.

Indien derden eigenaar zijn van de waterkering zijn deze volgens de keur tevens onderhoudsplichtig voor het gewoon of dagelijks onderhoud. In sommige gevallen voert het hoogheemraadschap het onderhoud uit. Dit is in de legger niet nader aangegeven.

Kunstwerken

De kunstwerken die onderdeel uitmaken van de primaire kering zijn in de situatiekaarten weergegeven als lijn -waar het een constructie betreft die bijdraagt aan de stabiliteit van de kering (damwand, keermuur e.d.)- of als punten -daar waar het kunstwerk de primaire kering kruist (keersluis, uitstroomboker van een gemaal, gasleiding e.d.)-. De kunstwerk-punten zijn gelabeld met een code gelijk aan die in de lijst met kunstwerken (zie onder).

Kaarten met leggerdwarsprofielen

In de legger zijn kaarten met dwarsprofielen opgenomen. Op de kaarten is zowel het leggerdwarsprofiel als het dwarsprofiel met de actuele hoogte weergegeven. Het leggerprofiel is het minimumprofiel waaraan de waterkering moet voldoen.

Eveneens is op de kaarten met dwarsprofielen aangegeven tot waar het profiel van vrije ruimte zich uitstrekt. Deze omvat de buitenste grenzen van de binnendijkse en de buitendijkse vrijwaringzones en staat voor de ruimte die gereserveerd dient te worden voor eventuele dijkversterkingen in de toekomst. Een dwarsprofiel is representatief voor een bepaalde dijkstrekking. Op de situatiekaarten is aangegeven voor welke strekking een dwarsprofiel geldig is. Deze is afgeleid uit de expertise van HHNK-objectbeheerders.

Hoogte- en lengteschaal 1:400.

Kaarten met lengteprofielen

In de legger zijn kaarten met lengteprofielen opgenomen. Op de kaarten is zowel het theoretische lengteprofiel als het lengteprofiel met de actuele hoogte weergegeven. Het theoretische lengteprofiel geeft de minimaal benodigde kruinhoogte weer voor een traject in de lengterichting van de waterkering. Lengteschaal 1:5.000 en hoogteschaal 1:250.

Lijst met kunstwerken

In de legger is een lijst opgenomen met kunstwerken die de primaire kering kruisen.

Referenties

In de legger is ook een overzicht opgenomen met de verwijzing naar de relevante basisonderzoeken met betrekking tot de maatgevende omstandigheden en de grondmechanische opbouw onder en naast de dijken. Deze documenten lenen zich in dit kader niet voor duplicering, doch zijn desgewenst uiteraard wel in te zien.

Edam, 1 november 2008

Overzichtskaart van de primaire waterkeringen in beheer van HHNK

Waterkeringstype	Topografie
Dijk	Gemeentegrens
Duin	Overige topografie
Hoge gronden	Boezemwater
	Bebouwde kom
	Ondergrond

Overzicht situatiekaarten van de primaire waterkering

	Primaire waterkering
	Situatiekaart
	Bebouwing
	Water
	Sloot / Greppel

Leggerprofielen van de primaire waterkeringen

Algemeen

Geldend voor Leggerlengteprofielen en Leggerdwarsprofielen:

	Dijkpaal
	Overig referentiepunt (ontbrekende dijkpaal)
	Afbreeklijn
	Leggerlengte- en leggerdwarsprofiel
	NAP-Lijn

Komt alleen bij Leggerdwarsprofielen voor:

	Profiel van vrije ruimte
	Beschoeiing
	Bebouwing/muur
	Keerwand of Kademuur
	Kwelscherm
	Damwand
	Overgangsconstructie

Actueel profielijn

Geldend voor Leggerlengteprofielen en Leggerdwarsprofielen:

	Grasland
	Onder water bodem
	Water
	Zand
	Asfalt
	Basalt
	Stortsteen
	Klinkers
	Overige verharding
	Overig dijkprofiel
	Hek

Situatiekaarten van de primaire waterkeringen

Algemeen

	Dijkpaal
	Overig referentiepunt (ontbrekende dijkpaal)
	Referentielijn

Zonering

	Kernzone
	Waterstaatswerk
	Beschermingszone

Kunstenwerken en constructies

	Kunstwerk / leiding (door de primaire waterkering)
	Keerwand
	Kwelscherm
	Damwand
	Kademuur
	Overgangsconstructie

Eigendom en onderhoud

	Eigendom HHNK
	Onderhoudsplicht derden (Onderhoudsplicht derden binnen de eigendomsgrenzen van HHNK)

Maatgeving en strekking

	Vakgrens
	Maatgevende lokatie

Overig

	Zinkstuk (komen alleen voor de kust van Dijk 85 voor)
--	--

Topografie GBKN

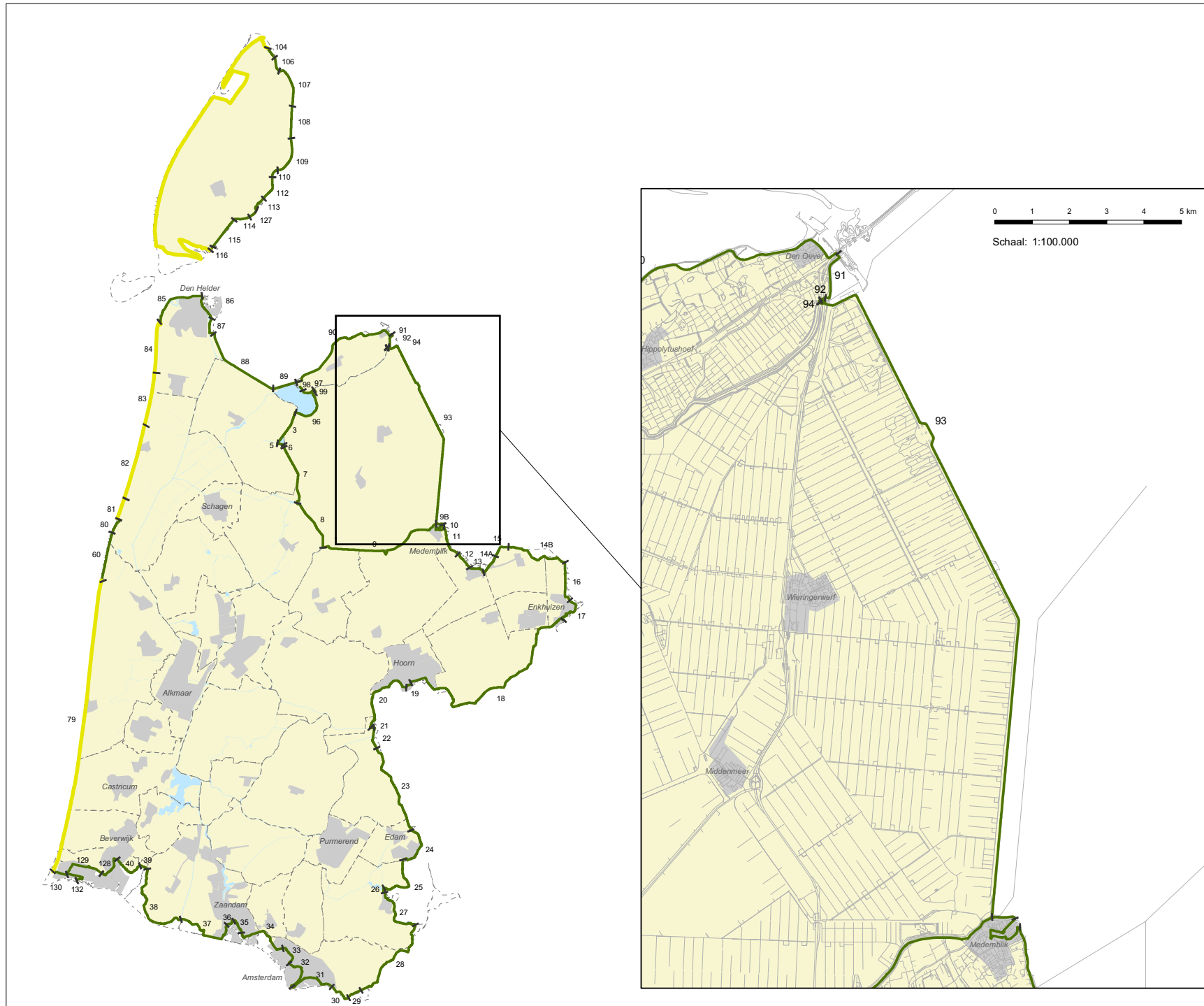
	Water
	Gesloten verharding
	Open verharding
	Talud
	Gebouwen
	Bebouwing
	Kunstwerk
	Spoorweg
	Water
	Overig lijnstuk



Algemene legenda

Vastgesteld door het college hoofdingelanden bij besluit van 8 oktober 2008.

Versie: 1.0	Status: definitief
Registratienummer: 08.24124	Formaat: A3



Legenda

Waterkeringingtype

- Dijk
- Duin
- Hoge gronden

Voor topografie, zie algemene legenda.

- Omgelegde Stonteldijk (91)
- Stonteldijk (92)
- Wieringermeerdijk (93)
- Voormalige zeedijk Waard-Nieuwland (94)

Overzichtskaart van de primaire waterkeringen in beheer van HHNK

Vastgesteld door het college van hoofdingelanden bij besluit van 8 oktober 2008

Versie: 1.0
 Status: definitief
 Registratienummer: 08.24124
 Formaat: A3



0 2 4 6 8 10 km

Schaal: 1:350.000

Lijst primaire waterkeringen in beheer van HHNK

Categorie a

primaire waterkeringen die behoren tot stelsels die dijkkringgebieden - al dan niet met hoge gronden - omsluiten en direct buitenwater keren

9B	Westerdijk van de Vier Noorder Koggen	0,6 km			
10	Waterkering Medemblik	2,2 km	83	Strand / duin km 6.0 - 11.0	5,0 km
11	Oosterdijk van de Vier Noorder Koggen	3,1 km	84	Strand / duin km 1.2 - 6.0	5,0 km
12	Nespolderdijk	1,8 km	85	Helderse zeewering	5,4 km
13	Kagerdijk	1,5 km	86	Havendijk	2,6 km
14A	Noorderdijk van Drechterland west	1,9 km	87	Koegraszeedijk	1,9 km
14B	Noorderdijk van Drechterland oost	6,1 km	88	Balgzanddijk	8,0 km
15	Proefpolderdijk	1,7 km	89	Amsteldiepdiijk	2,3 km
16	Oosterdijk van Drechterland	3,9 km	90	Wieringer zeewering	11,7 km
17	Waterkering Enkhuizen	2,7 km	91	Omgelegde Stonteldijk	1,3 km
18	Zuiderdijk van Drechterland	22,2 km	92	Stonteldijk	0,3 km
19	Waterkering Hoorn	0,8 km	93	Wieringermeerdijk	19,0 km
20	Westerdijk van Drechterland	7,4 km	94	Voormalige Zeedijk Waard-Nieuwland	0,1 km
21	Klamdijk	0,4 km	98	Hoge gronden van Westerland	0,6 km
22	Schardam en Keukendijk	2,1 km	104	Inlaagdijk van 1938	1,1 km
23	Zeevangszeedijk	9,1 km	106	Eijerlandse zeedijk	1,4 km
24	Zuidpolderzeedijk	4,6 km	107	Zeedijk van de Eendracht	4,0 km
25	Katwouderzeedijk	5,3 km	108	Zeedijk van het Noorden	3,0 km
26	Nieuwendam	0,5 km	109	Oostdijk	3,6 km
27	Waterlandse zeedijk	5,4 km	110	Inlaagdijk van 1977	0,4 km
28	Uitdammerdijk	9,4 km	112	IJsdiijk	2,3 km
29	Durgerdammerdijk	1,5 km	113	Zeedijk van Oudeschild	1,5 km
30	Schellingwouderdijk	2,1 km	114	Westdijk	1,5 km
60	Hondsbosche zeewering	4,8 km	115	Zeedijk Prins Hendrikpolder	3,2 km
79	Strand / duin km 26.0 - 55.0	27,7 km	116	Inlaagdijk 't Horntje	0,4 km
80	Pettemer zeewering	1,8 km	127	Rijkszeewering Bolwerk	1,0 km
81	Strand / duin km 18.0 - 20.0	2,0 km	130	Zeewering Corus-terrein	1,4 km
82	Strand / duin km 11.0 - 18.0	7,2 km	131	Duinen Texel	30,3 km

Categorie b

*primaire waterkeringen die vóór dijkkringgebieden zijn gelegen en buitenwater keren**

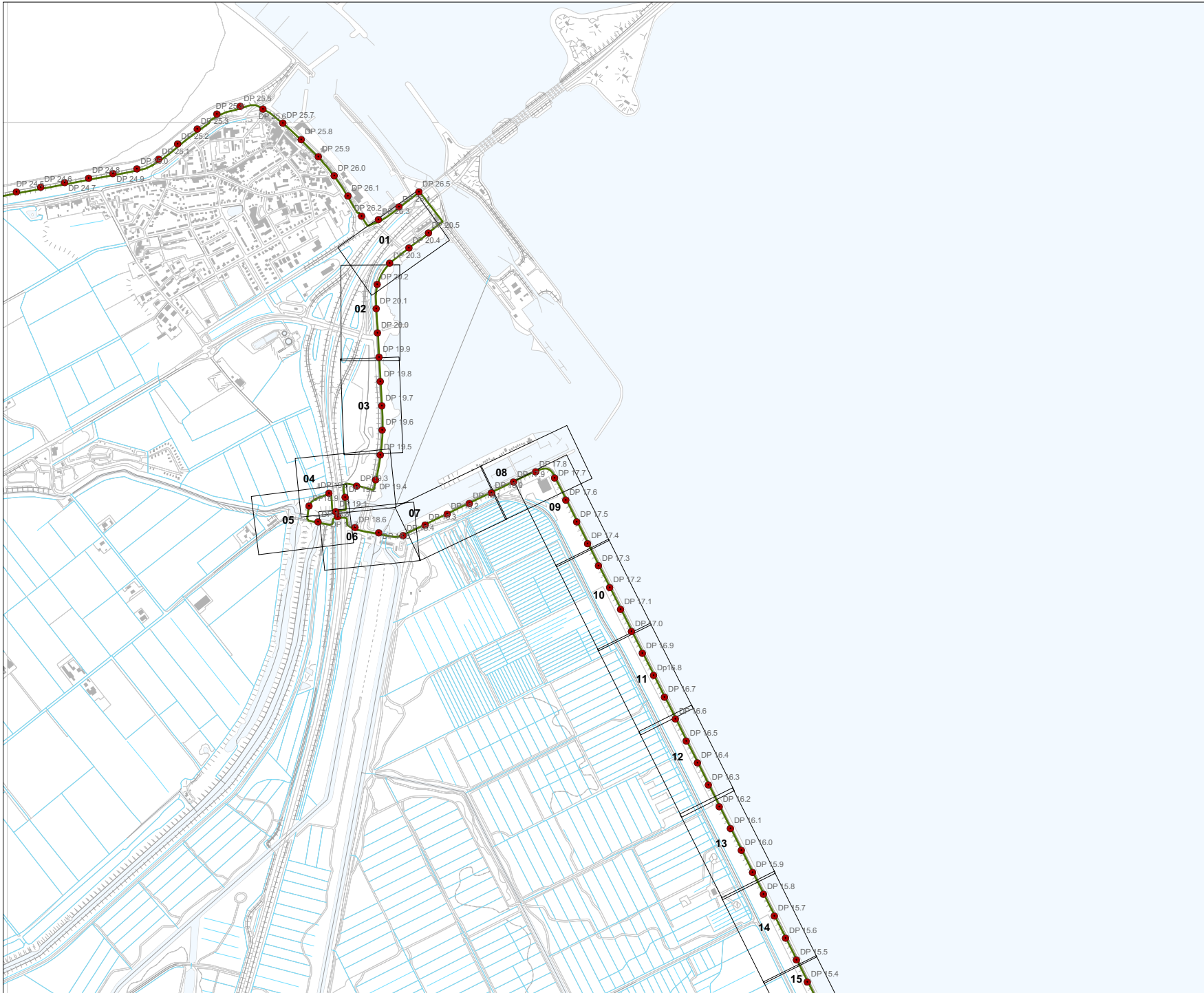
132	Waterkering sluis IJmuiden	2,3 km
-----	----------------------------	--------

Categorie c

*primaire waterkeringen, niet bestemd tot directe kering van buitenwater**

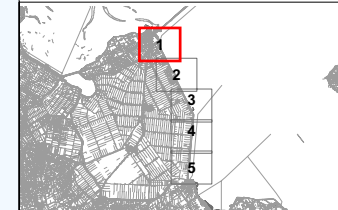
3	Oostdijk van de Anna Paulownapolder	3,4 km
5	Noorderdijk van de Wieringerwaard	0,6 km
6	Oosterdijk van de Wieringerwaard	0,2 km
7	Waardpolderdijk	5,8 km
8	Groetpolderdijk	5,1 km
9A	Westerdijk van de Vier Noorder Koggen	12,4 km
96	Amstelmeerdijk	3,9 km
97	Westerlanderdijk	1,7 km
99	Haukesdijk	0,5 km
31	Nieuwendammerdijk	4,7 km
32	Buiksloterdijk	3,8 km
33	Kadoelendijk	2,1 km
34	Oostzanerdijk	5,4 km
35	Zuidijk	1,4 km
36	Hogendijk	1,1 km
37	Westzanerdijk	6,6 km
38	Assendelverzeedijk	8,9 km
39	Nieuwe Overdijking	0,8 km
40	Sint Aagtendijk	3,2 km
128	Waterkering in gemeente Beverwijk	2,7 km
129	Waterkering Corus-terrein	4,1 km

* Definitie uit Voorschrift Toetsen op Veiligheid (2004)



- Legenda**
- Dijkpaal
 - Overig referentiepunt
 - Primaire waterkering
 - x Situatiekaart

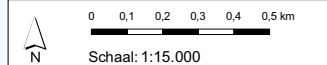
Voor topografie, zie algemene legenda.

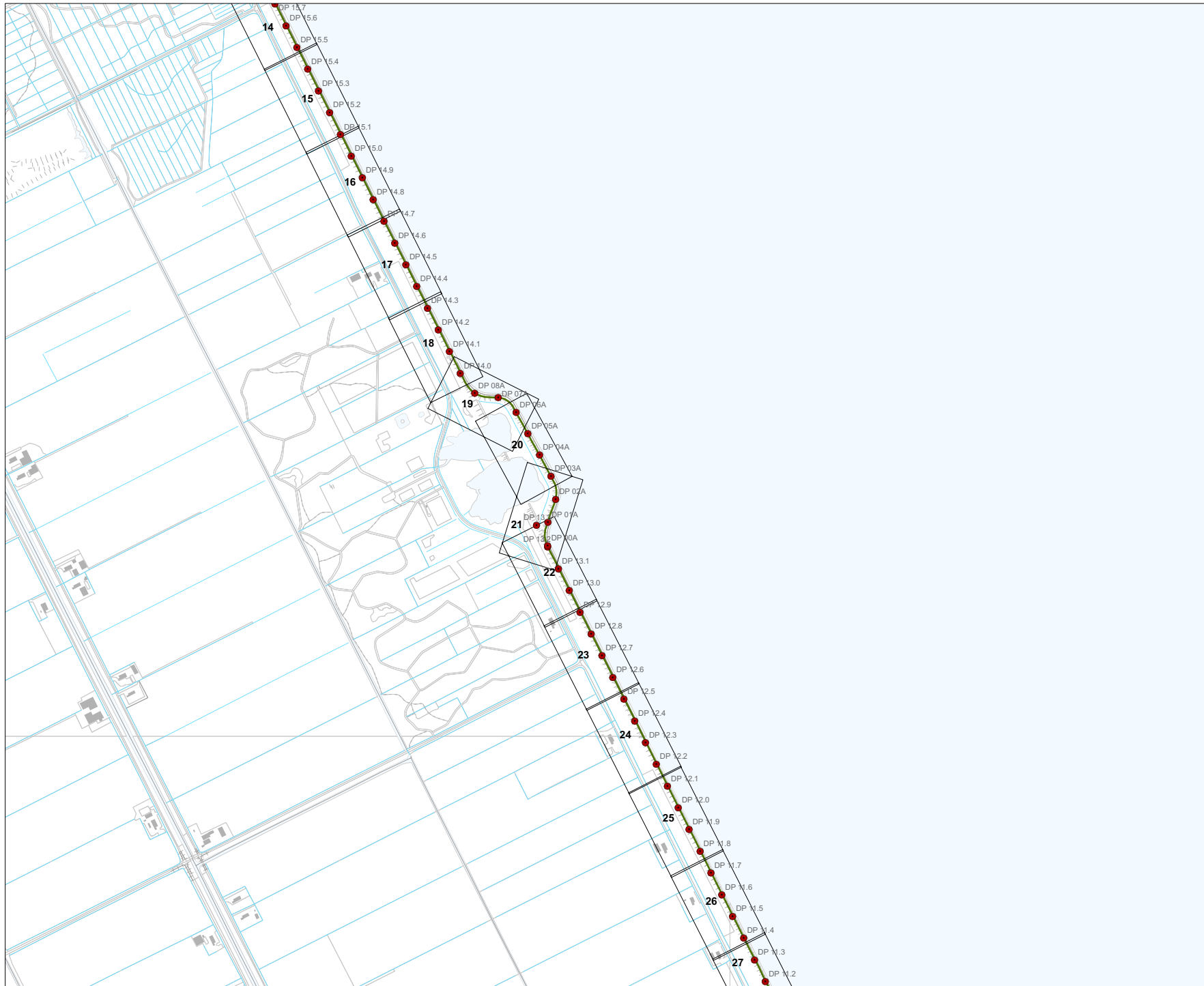


**Situatiekaarten 01 t/m 14
Dijk 91, 92, 94 en 93
DP 15.4 t/m DP 20.5**

Vastgesteld door het college van hoofdingelanden bij besluit van 8 oktober 2008

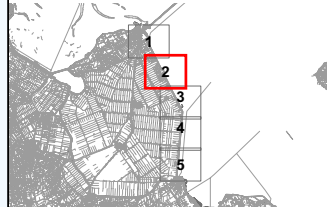
Versie: 1.0
Status: definitief
Registratienummer: 08.24124
Formaat: A3





- Legenda**
- Dijkpaal
 - Overig referentiepunt
 - Primaire waterkering
 - x Situatiekaart

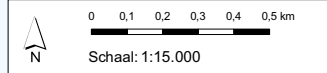
Voor topografie, zie algemene legenda.



**Situatiekaarten 14 t/m 26
Dijk 93
DP 11.2 t/m DP 15.7**

Vastgesteld door het college van hoofdingelanden bij besluit van 8 oktober 2008

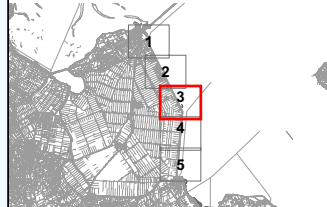
Versie: 1.0
 Status: definitief
 Registratienummer: 08.24124
 Formaat: A3





- Legenda**
- Dijkpaal
 - Overig referentiepunt
 - Primaire waterkering
 - x Situatiekaart

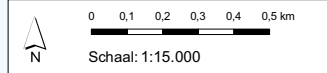
Voor topografie, zie algemene legenda.

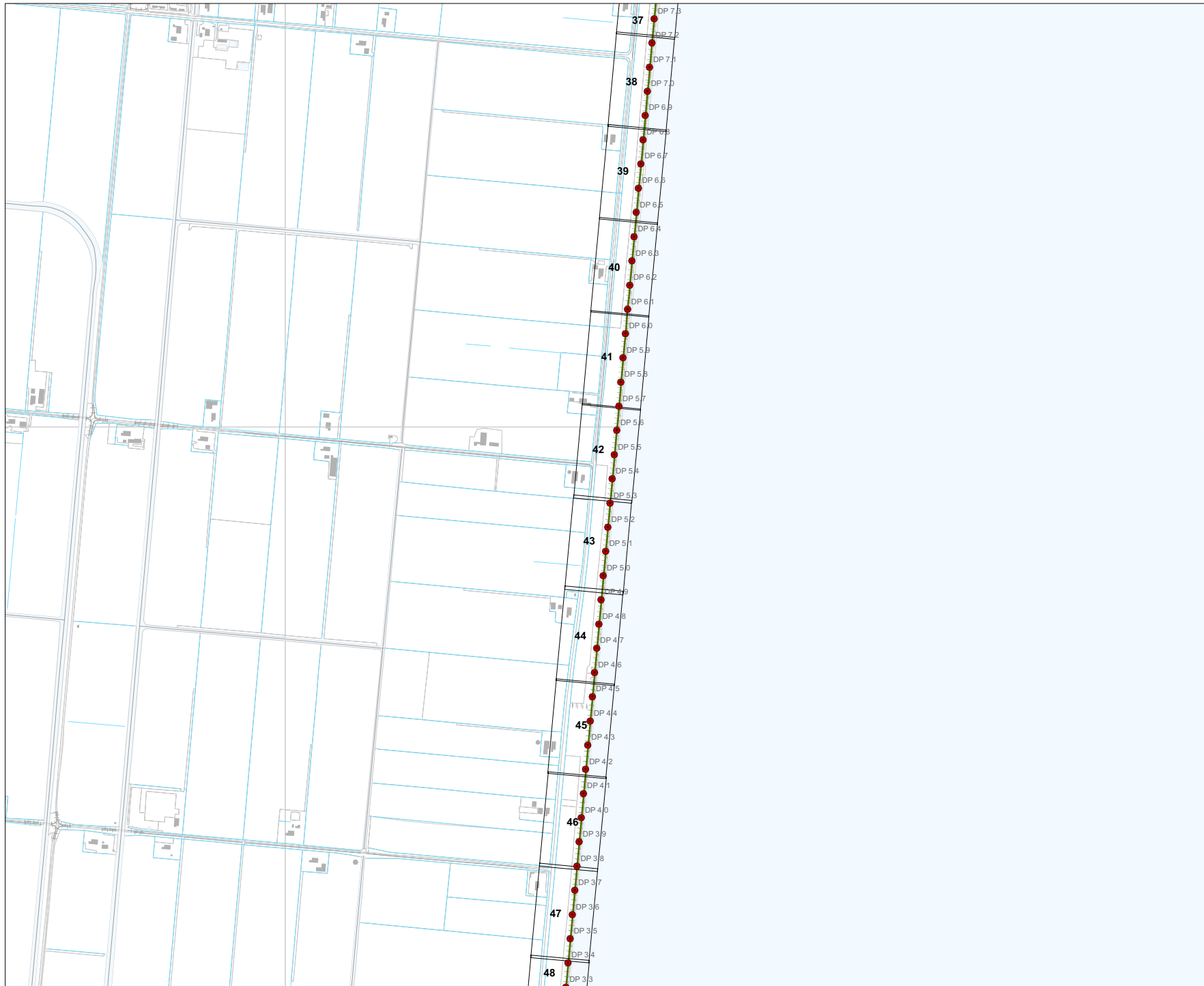


**Situatiekaarten 27 t/m 37
Dijk 93
DP 7.2 t/m DP 11.5**

Vastgesteld door het college van hoofdingelanden bij besluit van 8 oktober 2008

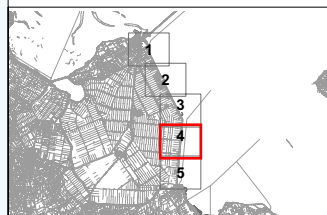
Versie: 1.0
Status: definitief
Registratienummer: 08.24124
Formaat: A3





- Legenda**
- Dijkpaal
 - Overig referentiepunt
 - Primaire waterkering
 - x Situatiekaart

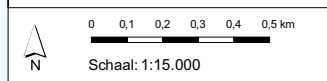
Voor topografie, zie algemene legenda.

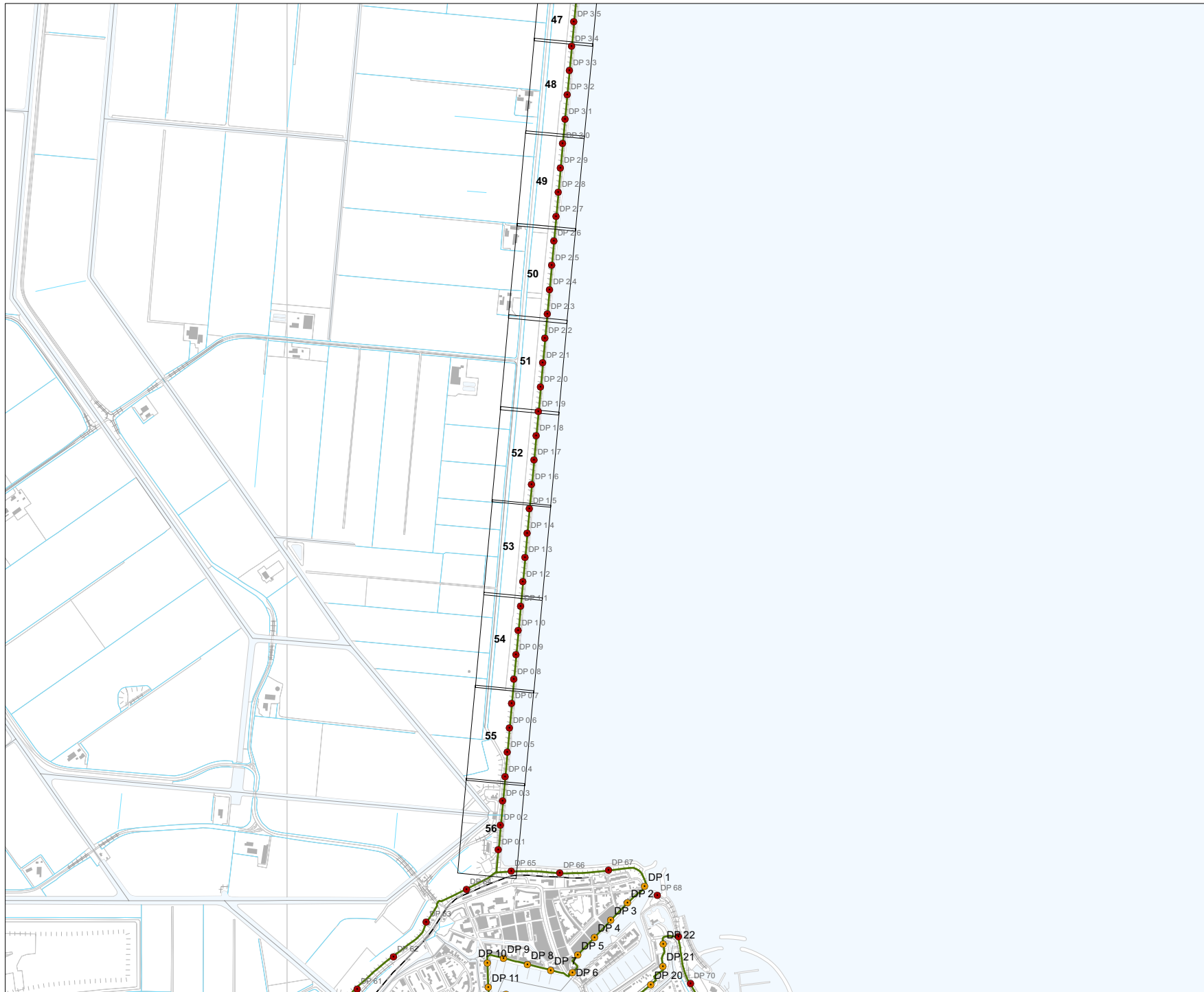


**Situatiekaarten 38 t/m 47
Dijk 93
DP 3.3 t/m DP 7.3**

Vastgesteld door het college van hoofdingelanden bij besluit van 8 oktober 2008

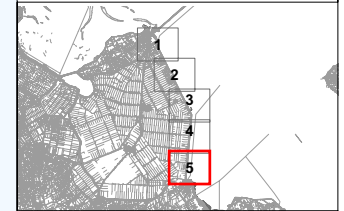
Versie: 1.0
 Status: definitief
 Registratienummer: 08.24124
 Formaat: A3





- Legenda**
- Dijkpaal
 - Overig referentiepunt
 - Primaire waterkering
 - x Situatiekaart

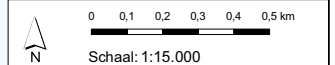
*Voor topografie,
zie algemene legenda.*

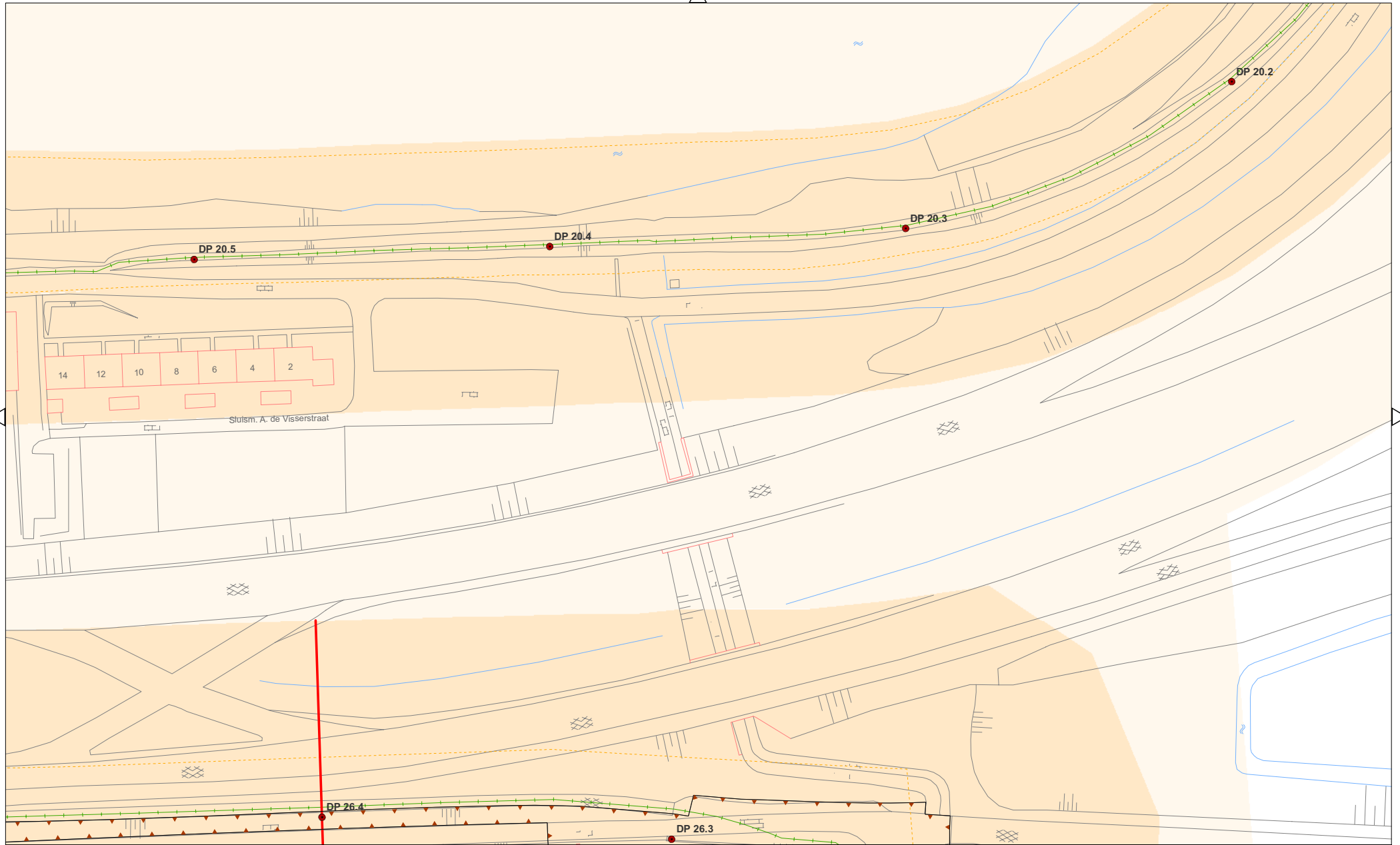


**Situatiekaarten 48 t/m 56
Dijk 93
DP 0.2 t/m DP 3.5**

Vastgesteld door het college van
hoofdingelanden bij besluit van
8 oktober 2008

Versie: 1.0
Status: definitief
Registratienummer: 08.24124
Formaat: A3





Legenda (Voor topografie zie algemene legenda)

- | | | | |
|--|--------------------|--------------------------|--|
| ● Dijkpaal | --- Kernzone | --- Overgangsconstructie | ▭ Eigendom HHNK |
| ● Overige referentiepunten | ■ Waterstaatswerk | ■ Damwand | ▨ Onderhoudsplicht derden
binnen de eigendomsgrenzen van HHNK |
| ■ Kunstwerk \ Leiding
door de prim.kering met KWnr. | ■ Beschermingszone | ■ Kademuur | --- Vakgrens |
| --- Referentielijn | ■ Keerwand | ■ Kwelscherm | — Maatgevende locatie |



Situatiekaart 01, Dijk 91, DP 20.2 - DP 20.5

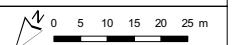
Vastgesteld door het college van hoofdingelanden bij besluit van 8 oktober 2008

Versie: 1.0

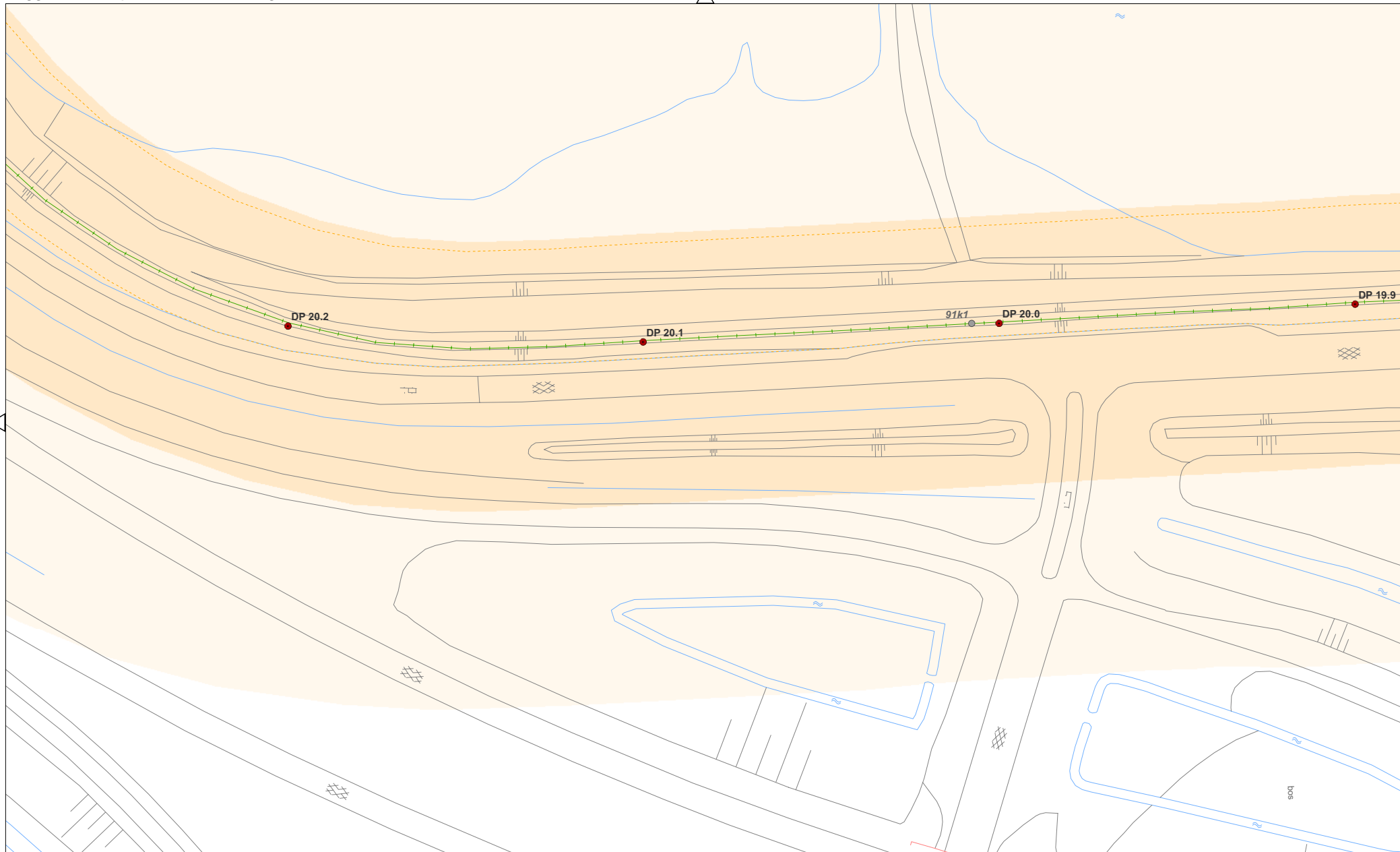
Status: definitief

Registratienummer: 08.24124

Formaat: A3



Schaal: 1:1.000



Legenda (Voor topografie zie algemene legenda)

- | | | | |
|--|------------------|----------------------|--|
| Dijkpaal | Kernzone | Overgangsconstructie | Eigendom HHNK |
| Overige referentiepunten | Waterstaatswerk | Damwand | Onderhoudsplicht derden
binnen de eigendomsgrenzen van HHNK |
| Kunstwerk \ Leiding
door de prim.kering met KWnr. | Beschermingszone | Kademuur | Vakgrens |
| Referentielijn | Keerwand | Kwelscherm | Maatgevende locatie |



Situatiekaart 02, Dijk 91, DP 19.9 - DP 20.2

Vastgesteld door het college van hoofdingelanden bij besluit van 8 oktober 2008

Versie: 1.0

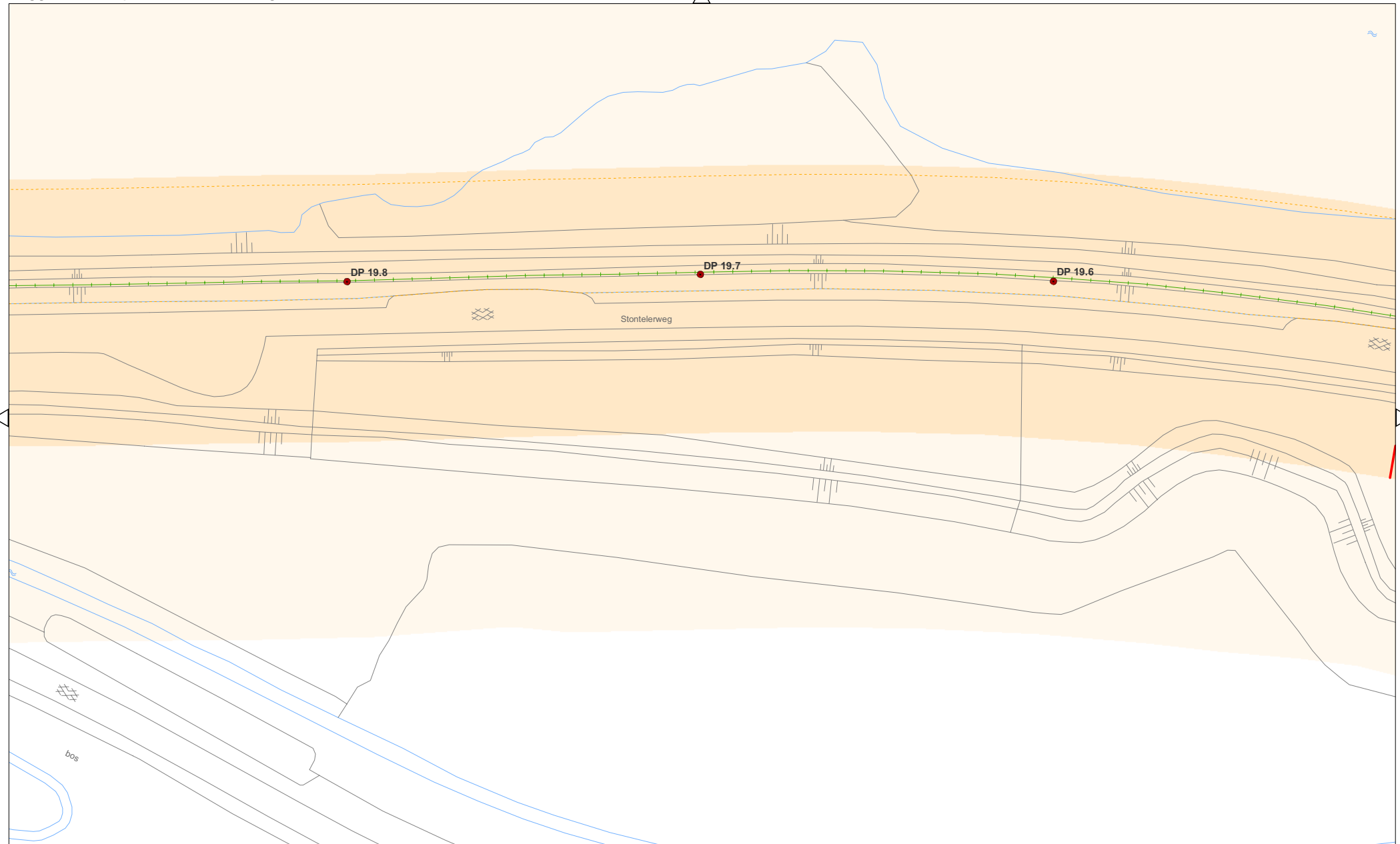
Status: definitief

Registratienummer: 08.24124

Formaat: A3



Schaal: 1:1.000



Legenda (Voor topografie zie algemene legenda)

- | | | | |
|--|-----------------|--------------------------|--|
| ● Dijkpaal | - - - Kernzone | --- Overgangsconstructie | ▭ Eigendom HHNK |
| ○ Overige referentiepunten | Waterstaatswerk | ▬ Damwand | ⋯ Onderhoudsplicht derden
binnen de eigendomsgrenzen van HHNK |
| ■ Kunstwerk \ Leiding
door de prim.kering met KWnr. | Bescheringszone | ▬ Kademuur | - - - Vakgrens |
| — Referentielijn | Keerwand | ▬ Kwelscherm | — Maatgevende locatie |



Situatiekaart 03, Dijk 91, DP 19.6 - DP 19.8


Vastgesteld door het college van hoofdingelanden bij besluit van 8 oktober 2008

Versie: 1.0

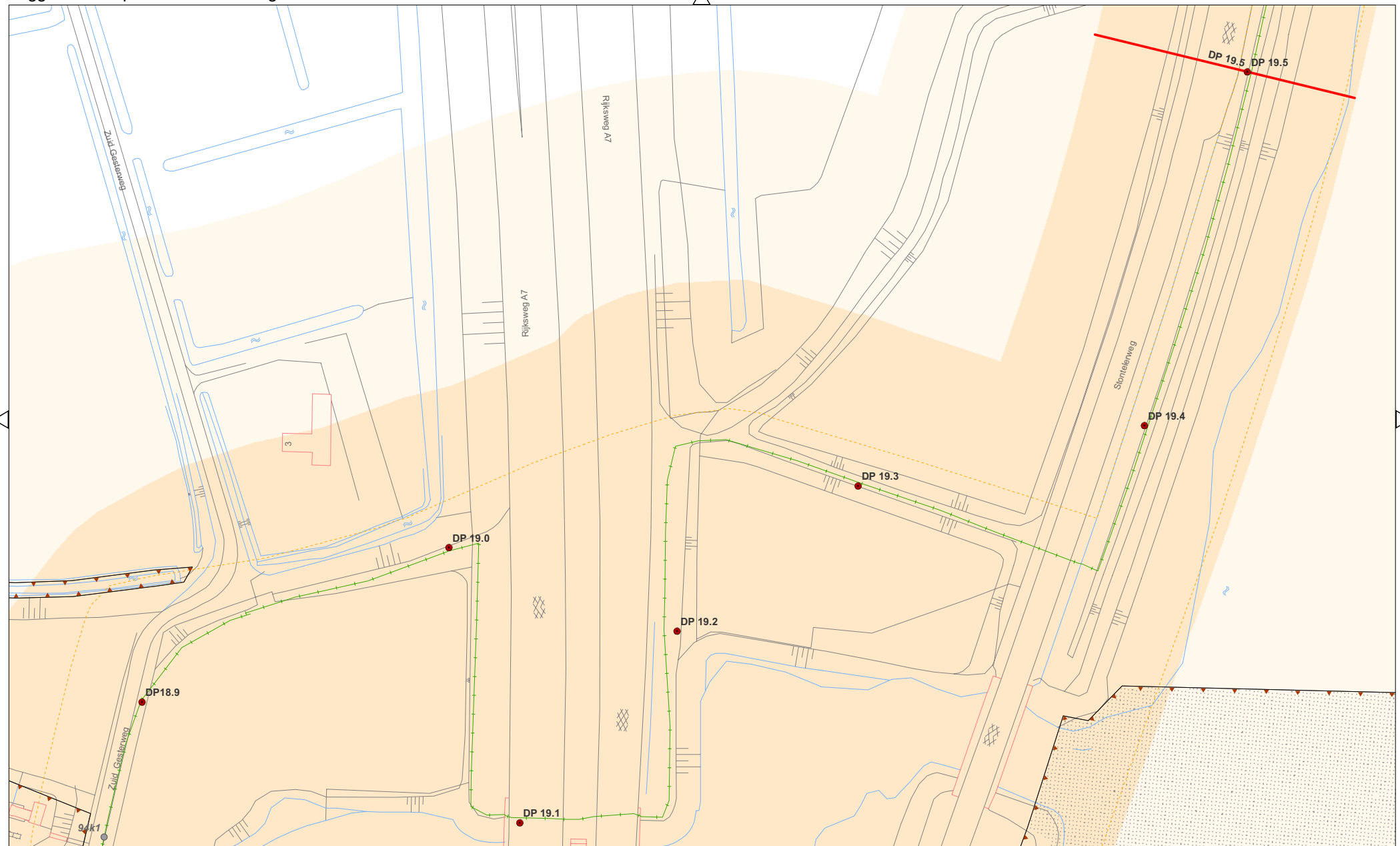
Status: definitief

Registratienummer: 08.24124

Formaat: A3



Schaal: 1:1.000



Legenda (Voor topografie zie algemene legenda)

- | | | | |
|--|--------------------|--------------------------|--|
| ● Dijkpaal | --- Kernzone | --- Overgangsconstructie | ▭ Eigendom HHNK |
| ○ Overige referentiepunten | ■ Waterstaatswerk | ▬ Damwand | ▨ Onderhoudsplicht derden
binnen de eigendomsgrenzen van HHNK |
| ■ Kunstwerk \ Leiding
door de prim.kering met KWnr. | ■ Beschermingszone | ▬ Kademuur | --- Vakgrens |
| --- Referentielijn | ▬ Keerwand | ▬ Kwelscherm | — Maatgevende locatie |

Topografische ondergrond (c) Stichting GBKN Noord-Holland



Situatiekaart 04, Dijk 91/ 92 / 94, DP 18.9 - DP 19.5

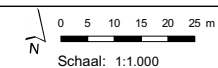
Vastgesteld door het college van hoofdingelanden bij besluit van 8 oktober 2008

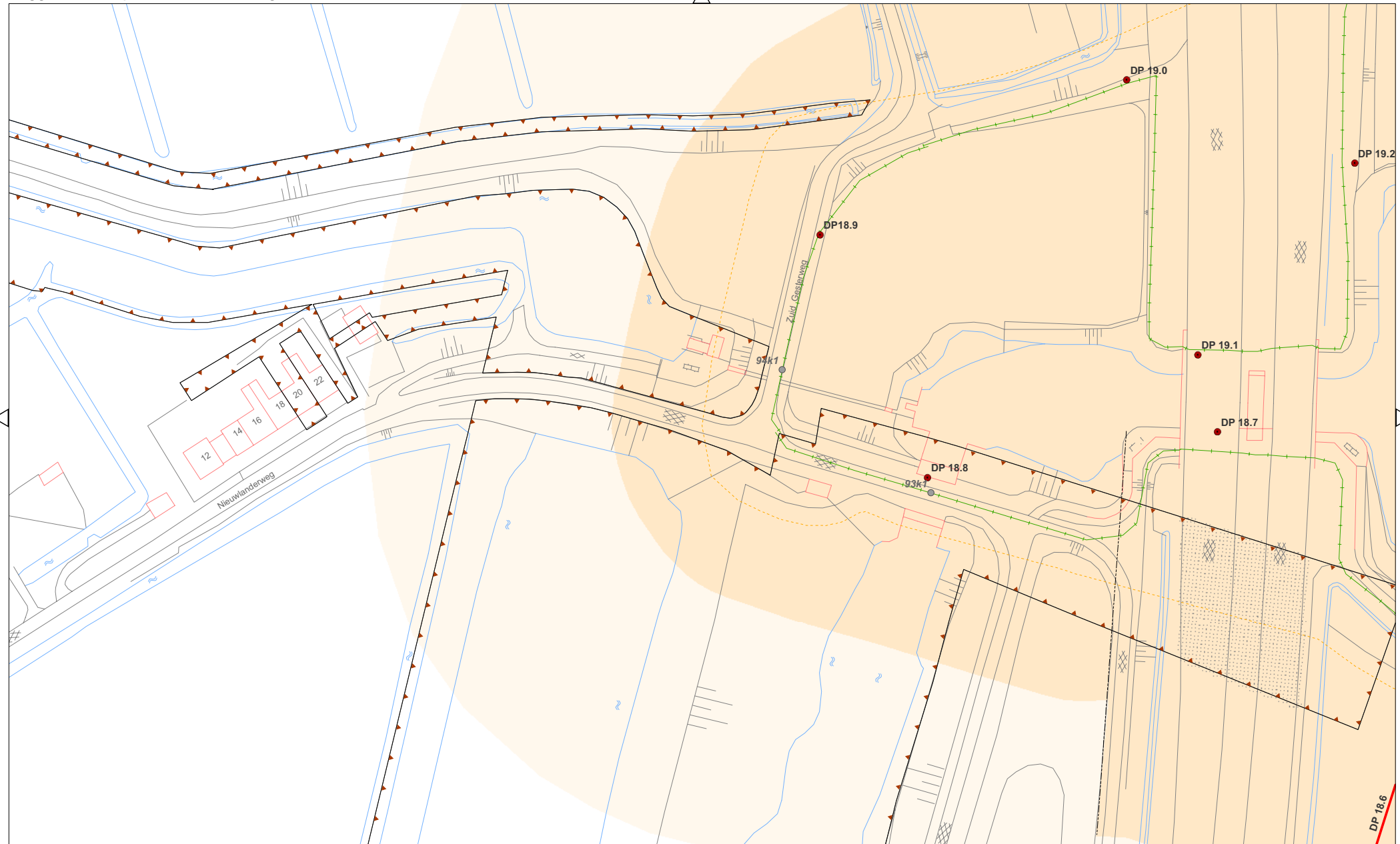
Versie: 1.0

Status: definitief

Registratienummer: 08.24124

Formaat: A3





Legenda (Voor topografie zie algemene legenda)

- | | | | |
|--|-------------------|--------------------------|--|
| ● Dijkpaal | --- Kernzone | --- Overgangsconstructie | ▭ Eigendom HHNK |
| ● Overige referentiepunten | ■ Waterstaatswerk | ■ Damwand | ▨ Onderhoudsplicht derden
binnen de eigendomsgrenzen van HHNK |
| ■ Kunstwerk \ Leiding
door de prim.kering met KWnr. | ■ Bescheringszone | ■ Kademuur | --- Vakgrens |
| --- Referentielijn | ■ Keerwand | ■ Kwelscherm | --- Maatgevende locatie |



Situatiekaart 05, Dijk 92/ 94 / 93, DP 18.7 - DP 19.2

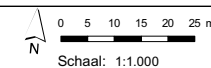
Vastgesteld door het college van hoofdingelanden bij besluit van 8 oktober 2008

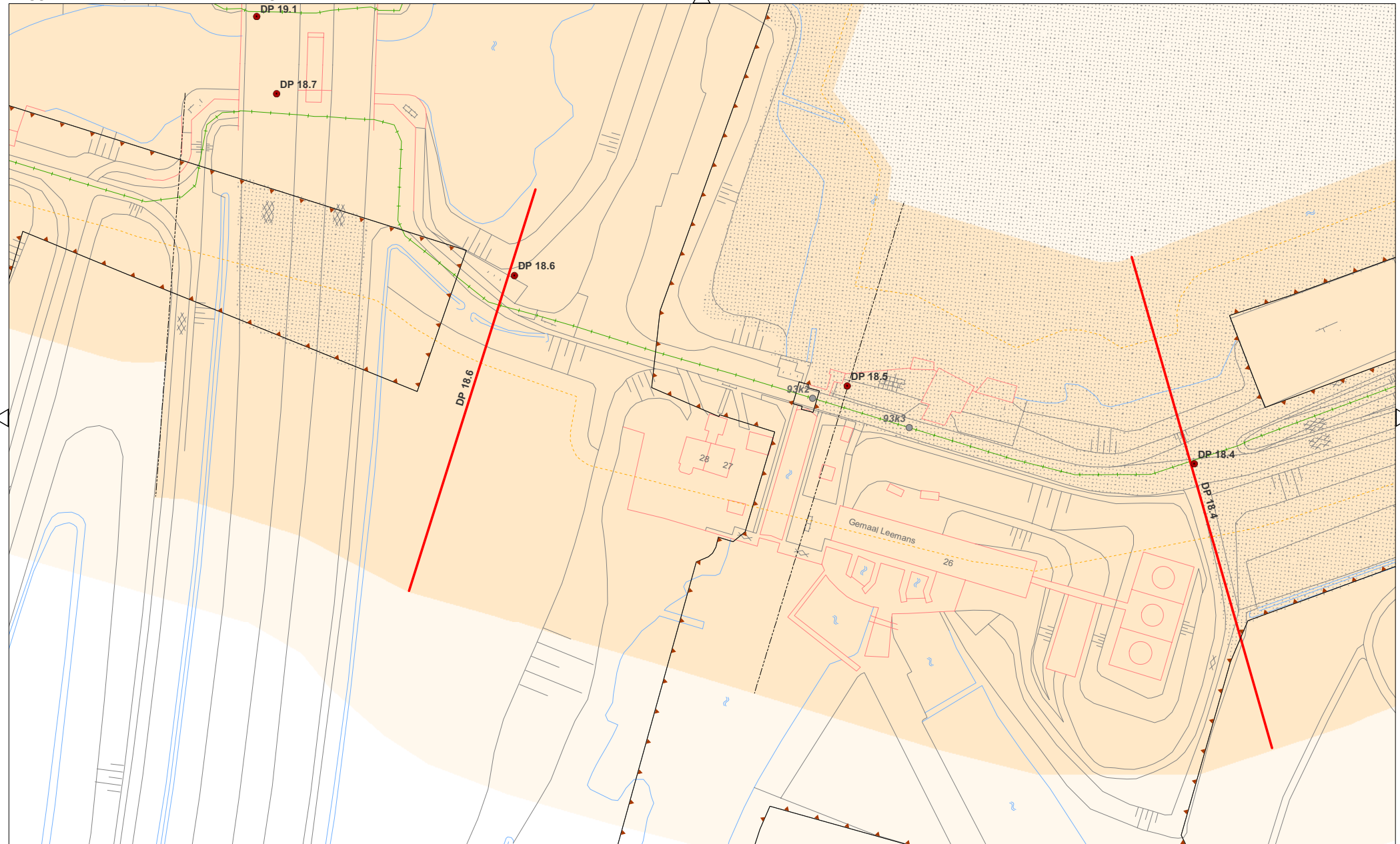
Versie: 1.0

Status: definitief

Registratienummer: 08.24124

Formaat: A3





Legenda (Voor topografie zie algemene legenda)

- | | | | |
|--|--------------------|--------------------------|--|
| ● Dijkpaal | --- Kernzone | --- Overgangsconstructie | ▭ Eigendom HHNK |
| ● Overige referentiepunten | ■ Waterstaatswerk | ■ Damwand | ▨ Onderhoudsplicht derden
binnen de eigendomsgrenzen van HHNK |
| ■ Kunstwerk \ Leiding
door de prim.kering met KWnr. | ■ Beschermingszone | ■ Kademuur | --- Vakgrens |
| --- Referentielijn | ■ Keerwand | ■ Kwelscherm | — Maatgevende locatie |



Situatiekaart 06, Dijk 93, DP 18.4 - DP 18.7

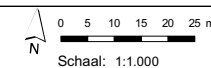
Vastgesteld door het college van hoofdingelanden bij besluit van 8 oktober 2008

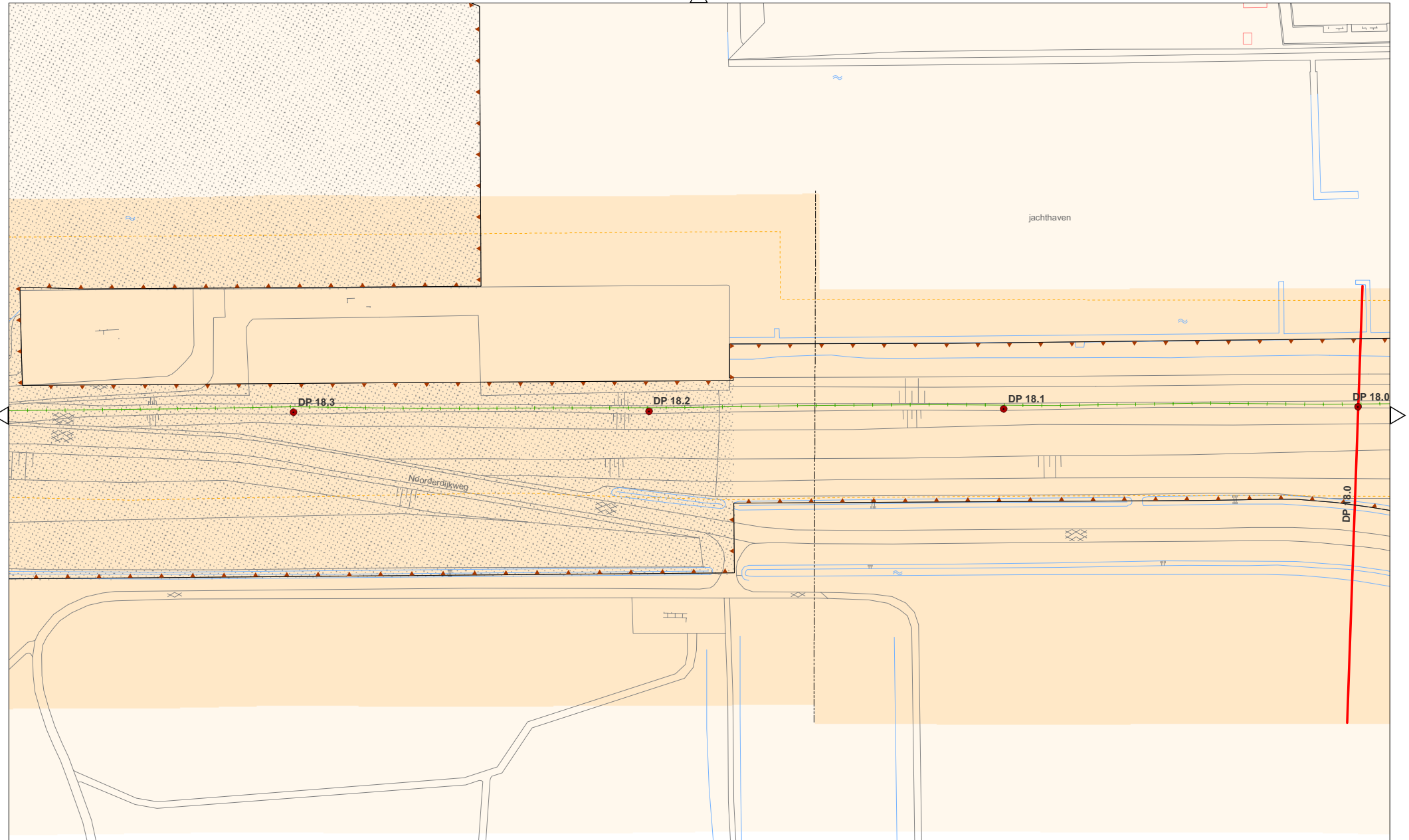
Versie: 1.0

Status: definitief

Registratienummer: 08.24124

Formaat: A3





Legenda (Voor topografie zie algemene legenda)

- | | | | |
|--|-----------------|--------------------------|--|
| ● Dijkpaal | --- Kernzone | --- Overgangsconstructie | ▭ Eigendom HHNK |
| ● Overige referentiepunten | Waterstaatswerk | --- Damwand | ▨ Onderhoudsplicht derden
binnen de eigendomsgrenzen van HHNK |
| ■ Kunstwerk \ Leiding
door de prim.kering met KWnr. | Bescheringszone | --- Kademuur | --- Vakgrens |
| --- Referentielijn | Keerwand | --- Kwelscherm | --- Maatgevende locatie |



Situatiekaart 07, Dijk 93, DP 18.0 - DP 18.3

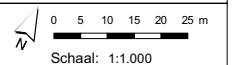
Vastgesteld door het college van hoofdingelanden bij besluit van 8 oktober 2008

Versie: 1.0

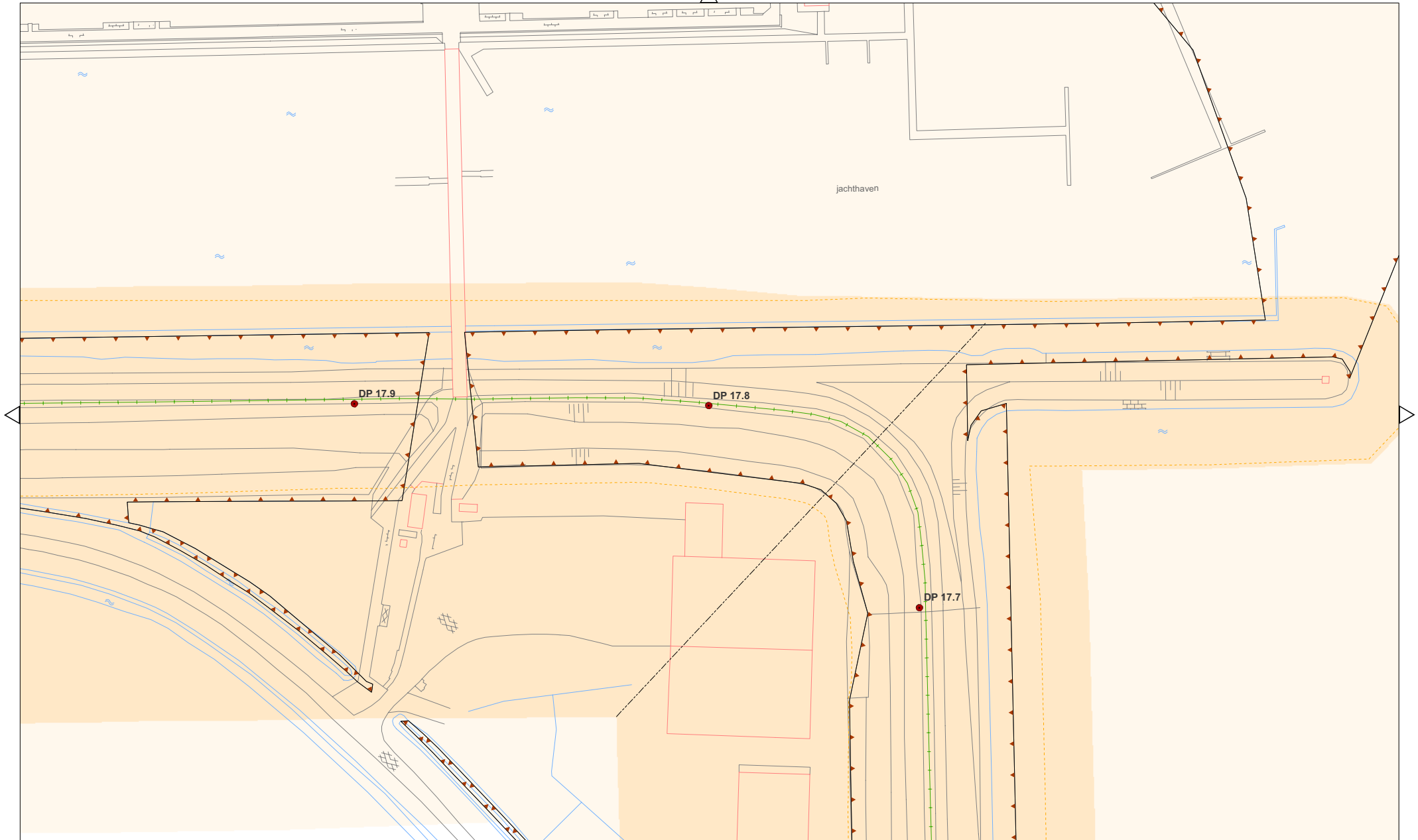
Status: definitief

Registratienummer: 08.24124

Formaat: A3



Schaal: 1:1.000



Legenda (Voor topografie zie algemene legenda)

- | | | | |
|--|------------------|------------------------|--|
| ● Dijkpaal | - - - Kernzone | — Overgangsconstructie | ▭ Eigendom HHNK |
| ○ Overige referentiepunten | Waterstaatswerk | — Damwand | ▨ Onderhoudsplicht derden
binnen de eigendomsgrenzen van HHNK |
| ■ Kunstwerk \ Leiding
door de prim.kering met KWnr. | Beschermingszone | — Kademuur | - - - Vakgrens |
| — Referentielijn | Keerwand | — Kwelscherm | — Maatgevende locatie |



Situatiekaart 08, Dijk 93, DP 17.7 - DP 17.9

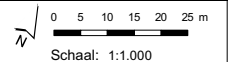
Vastgesteld door het college van hoofdingelanden bij besluit van 8 oktober 2008

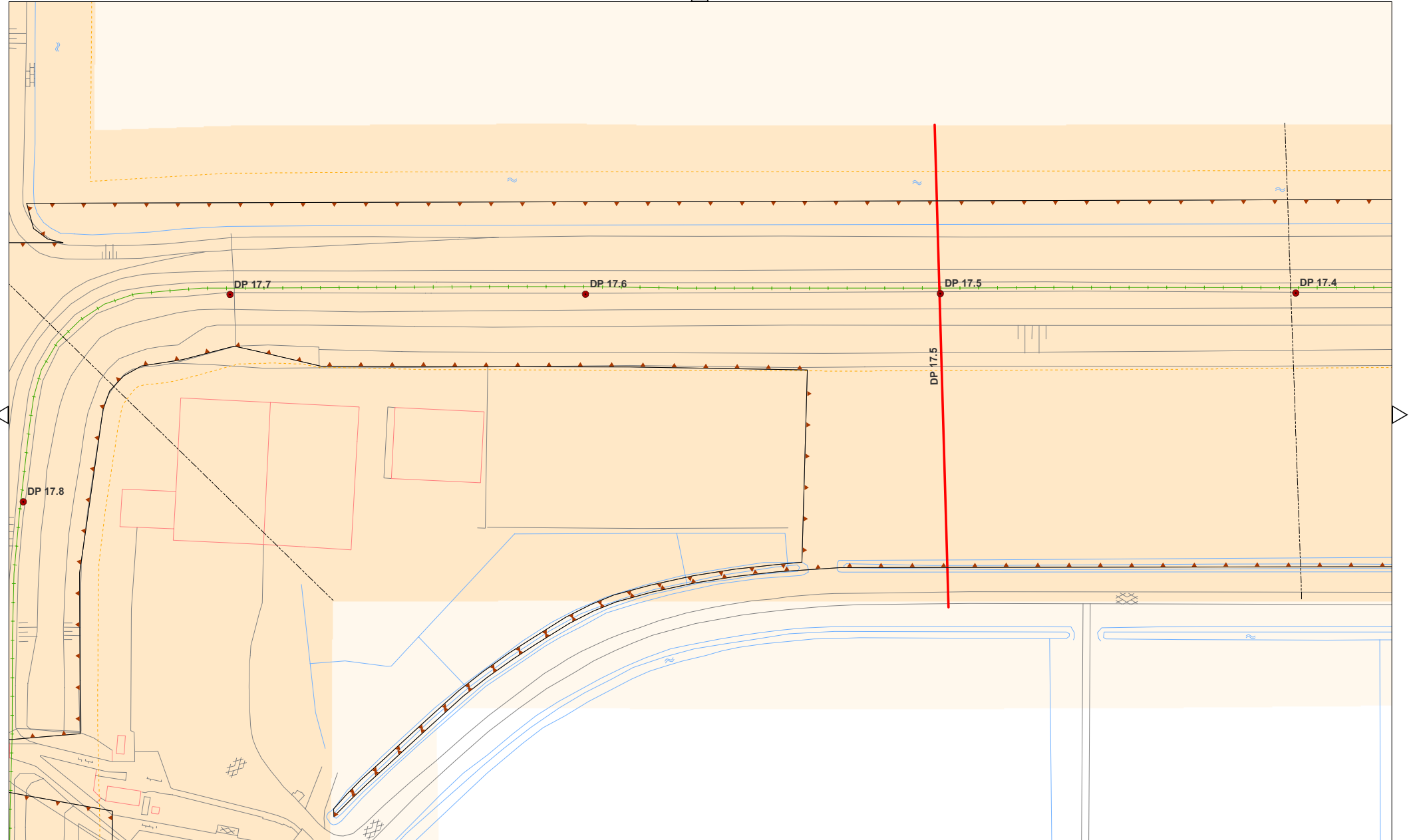
Versie: 1.0

Status: definitief

Registratienummer: 08.24124

Formaat: A3





Legenda (Voor topografie zie algemene legenda)

- | | | | |
|--|------------------|--------------------------|--|
| ● Dijkpaal | - - - Kernzone | --- Overgangsconstructie | ▭ Eigendom HHNK |
| ○ Overige referentiepunten | Waterstaatswerk | ▲ Damwand | ⋯ Onderhoudsplicht derden
binnen de eigendomsgrenzen van HHNK |
| ■ Kunstwerk \ Leiding
door de prim.kering met KWnr. | Beschermingszone | — Kademuur | - - - Vakgrens |
| — Referentielijn | Keerwand | ◆ Kwelscherm | — Maatgevende locatie |



Situatiekaart 09, Dijk 93, DP 17.4 - DP 17.8

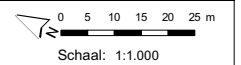
Vastgesteld door het college van hoofdingelanden bij besluit van 8 oktober 2008

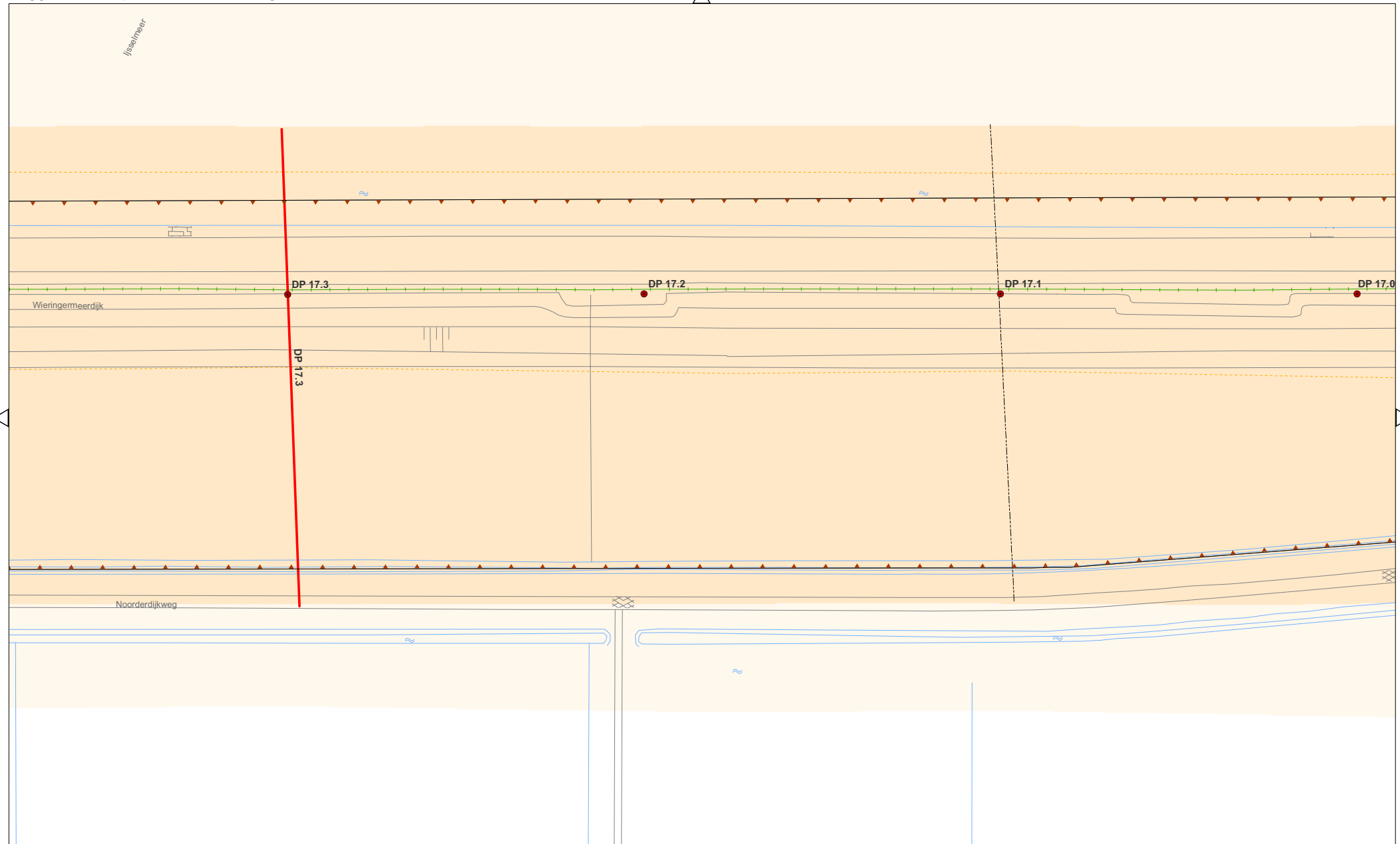
Versie: 1.0

Status: definitief

Registratienummer: 08.24124

Formaat: A3





Legenda (Voor topografie zie algemene legenda)

- | | | | |
|--|------------------|--------------------------|--|
| ● Dijkpaal | - - - - Kernzone | --- Overgangsconstructie | ▭ Eigendom HHNK |
| ○ Overige referentiepunten | Waterstaatswerk | ▬ Damwand | ▨ Onderhoudsplicht derden
binnen de eigendomsgrenzen van HHNK |
| ■ Kunstwerk \ Leiding
door de prim.kering met KWnr. | Bescheringszone | ▬ Kademuur | - - - Vakgrens |
| — Referentielijn | Keerwand | ▬ Kwelscherm | — Maatgevende locatie |



Situatiekaart 10, Dijk 93, DP 17.0 - DP 17.3

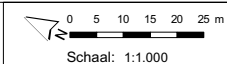
Vastgesteld door het college van hoofdingelanden bij besluit van 8 oktober 2008

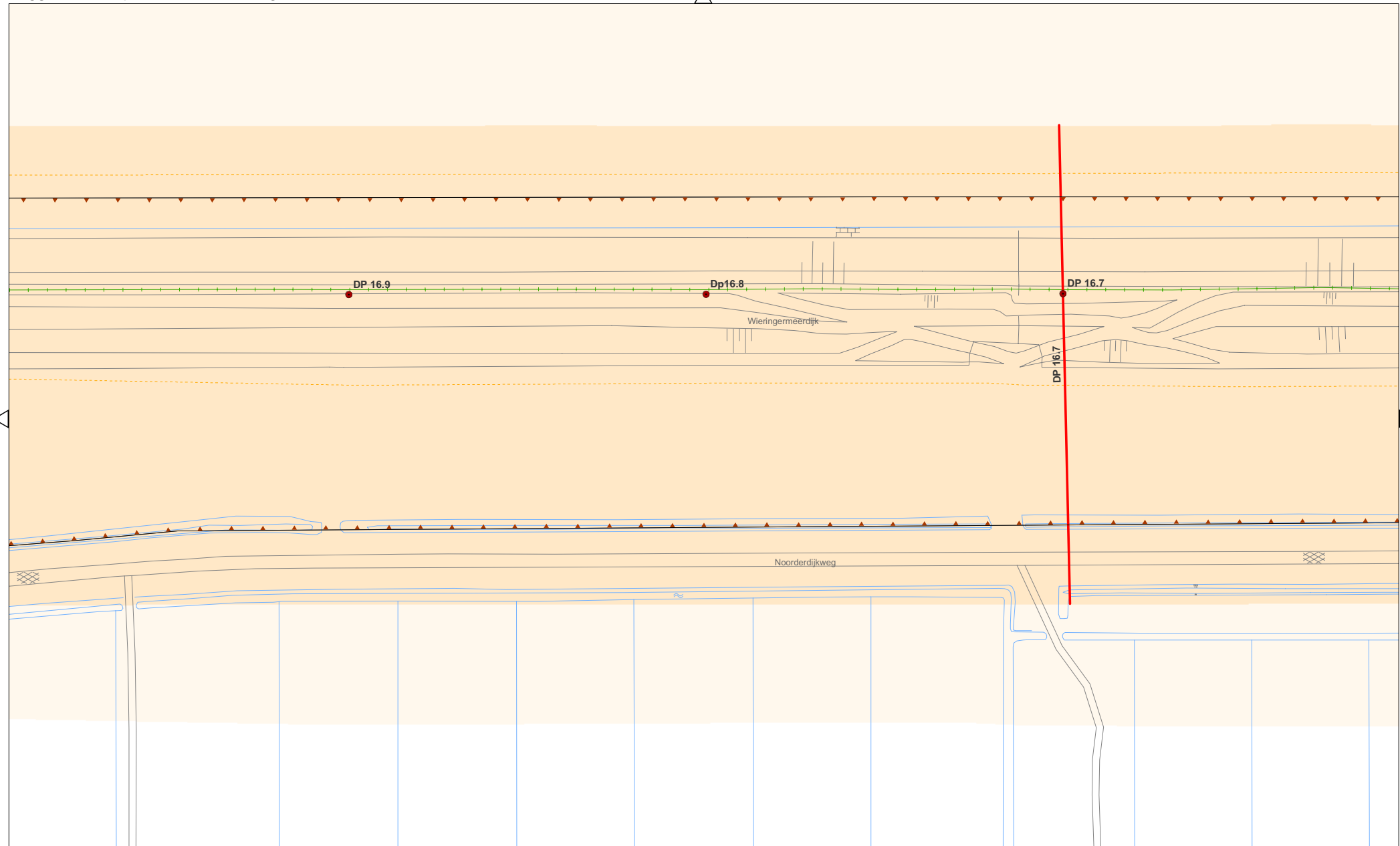
Versie: 1.0

Status: definitief

Registratienummer: 08.24124

Formaat: A3





Legenda (Voor topografie zie algemene legenda)

- | | | | |
|--|------------------|----------------------------|--|
| ● Dijkpaal | ----- Kernzone | ----- Overgangsconstructie | ▭ Eigendom HHNK |
| ○ Overige referentiepunten | Waterstaatswerk | ▬ Damwand | ▨ Onderhoudsplicht derden
binnen de eigendomsgrenzen van HHNK |
| ■ Kunstwerk \ Leiding
door de prim.kering met KWnr. | Beschermingszone | ▬ Kademuur | --- Vakgrens |
| --- Referentielijn | Keerwand | ▬ Kwelscherm | — Maatgevende locatie |



Situatiekaart 11, Dijk 93, DP 16.7 - DP 16.9

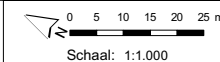
Vastgesteld door het college van hoofdingelanden bij besluit van 8 oktober 2008

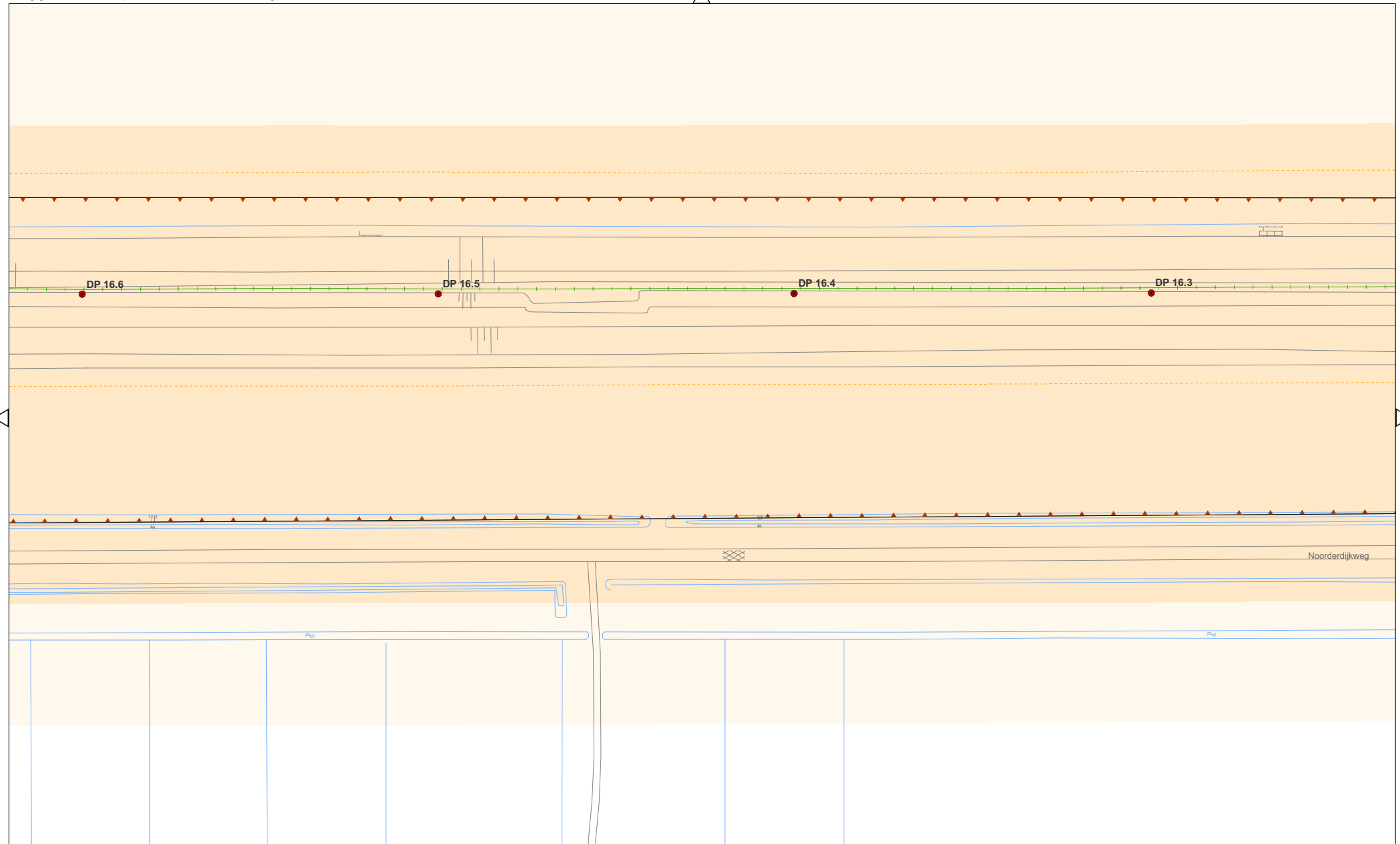
Versie: 1.0

Status: definitief

Registratienummer: 08.24124

Formaat: A3





Legenda (Voor topografie zie algemene legenda)

- | | | | |
|--|--------------------|--------------------------|--|
| ● Dijkpaal | --- Kernzone | --- Overgangsconstructie | ▭ Eigendom HHNK |
| ○ Overige referentiepunten | ■ Waterstaatswerk | ■ Damwand | ▨ Onderhoudsplicht derden
binnen de eigendomsgrenzen van HHNK |
| ■ Kunstwerk \ Leiding
door de prim.kering met KWnr. | ■ Beschermingszone | ■ Kademuur | --- Vakgrens |
| — Referentielijn | ■ Keerwand | ■ Kwelscherm | — Maatgevende locatie |



Situatiekaart 12, Dijk 93, DP 16.3 - DP 16.6

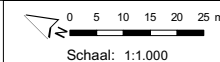
Vastgesteld door het college van hoofdingelanden bij besluit van 8 oktober 2008

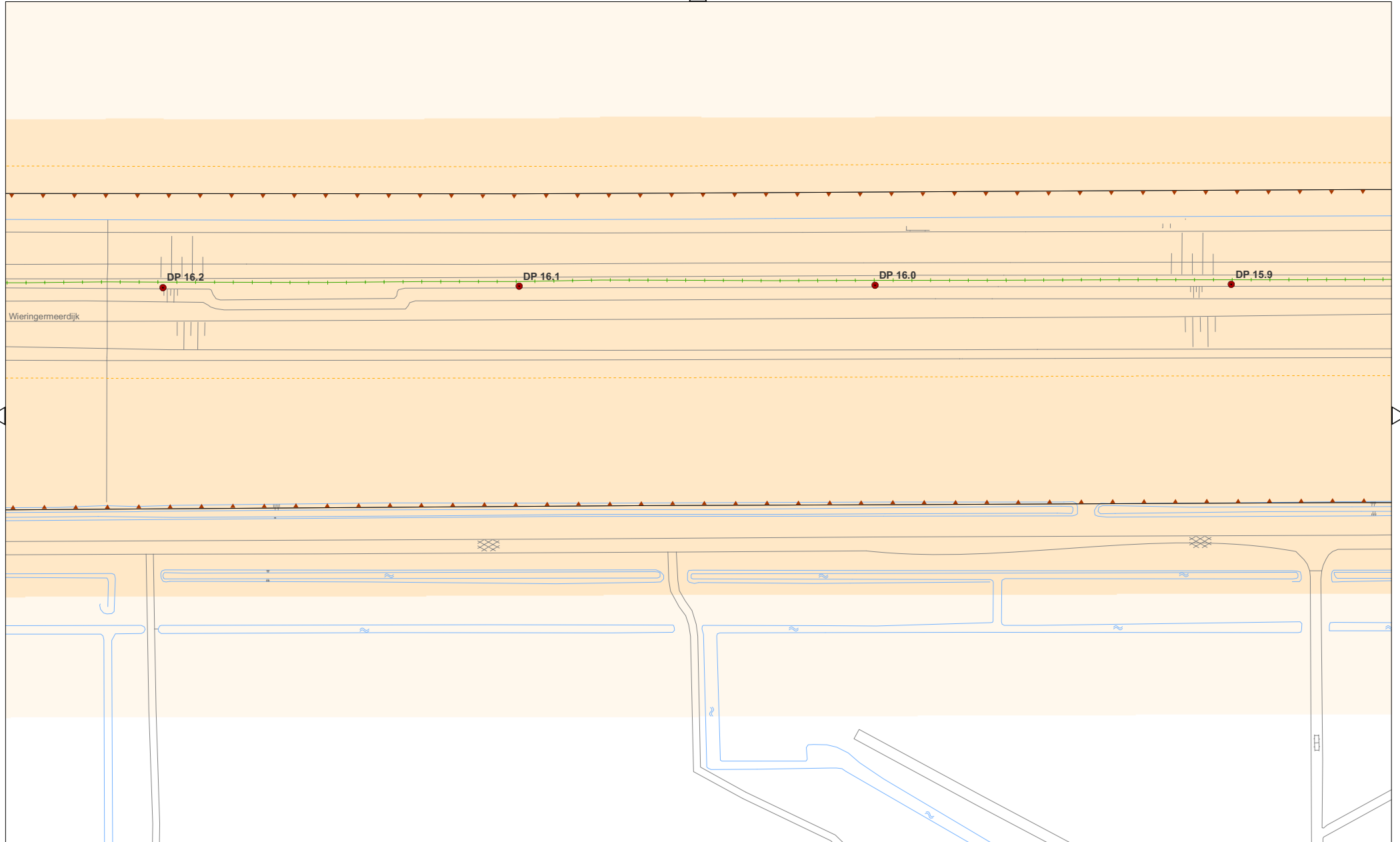
Versie: 1.0

Status: definitief

Registratienummer: 08.24124

Formaat: A3





Legenda (Voor topografie zie algemene legenda)

- | | | | |
|--|------------------|--------------------------|--|
| ● Dijkpaal | - - - Kernzone | --- Overgangsconstructie | ▭ Eigendom HHNK |
| ○ Overige referentiepunten | Waterstaatswerk | ▬ Damwand | ▨ Onderhoudsplicht derden
binnen de eigendomsgrenzen van HHNK |
| ■ Kunstwerk \ Leiding
door de prim.kering met KWnr. | Beschermingszone | ▬ Kademuur | - - - Vakgrens |
| — Referentielijn | Keerwand | ▬ Kwelscherm | — Maatgevende locatie |



Situatiekaart 13, Dijk 93, DP 15.9 - DP 16.2

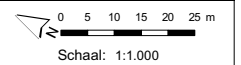
Vastgesteld door het college van hoofdingelanden bij besluit van 8 oktober 2008

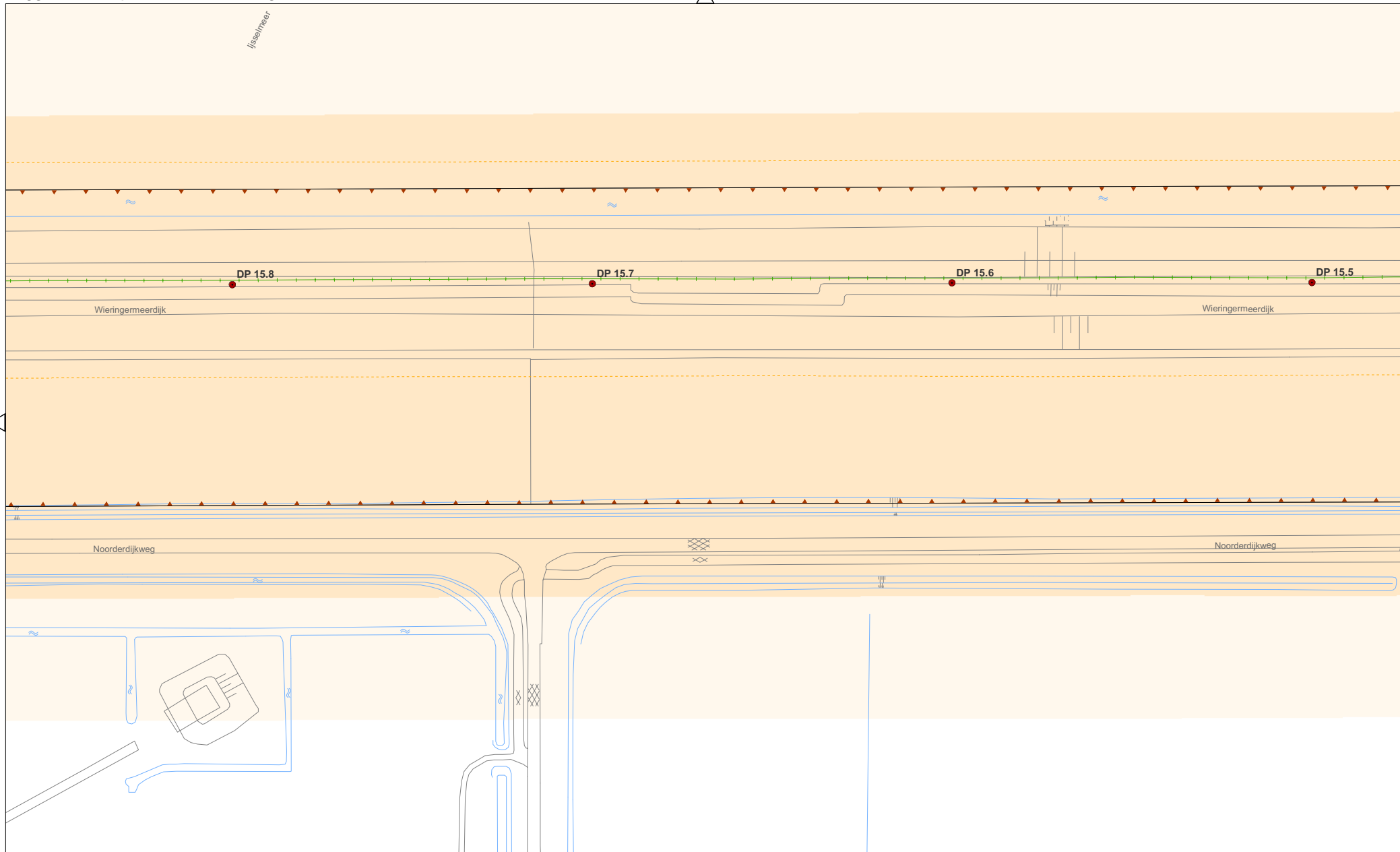
Versie: 1.0

Status: definitief

Registratienummer: 08.24124

Formaat: A3





Legenda (Voor topografie zie algemene legenda)

- | | | | |
|--|--------------------|------------------------|--|
| ● Dijkpaal | - - - Kernzone | — Overgangsconstructie | ▭ Eigendom HHNK |
| ○ Overige referentiepunten | ■ Waterstaatswerk | — Damwand | ▨ Onderhoudsplicht derden
binnen de eigendomsgrenzen van HHNK |
| ■ Kunstwerk \ Leiding
door de prim.kering met KWnr. | ■ Beschermingszone | — Kademuur | — Vakgrens |
| — Referentielijn | — Keerwand | — Kwelscherm | — Maatgevende locatie |



Situatiekaart 14, Dijk 93, DP 15.5 - DP 15.8


Vastgesteld door het college van hoofdingelanden bij besluit van 8 oktober 2008

Versie: 1.0

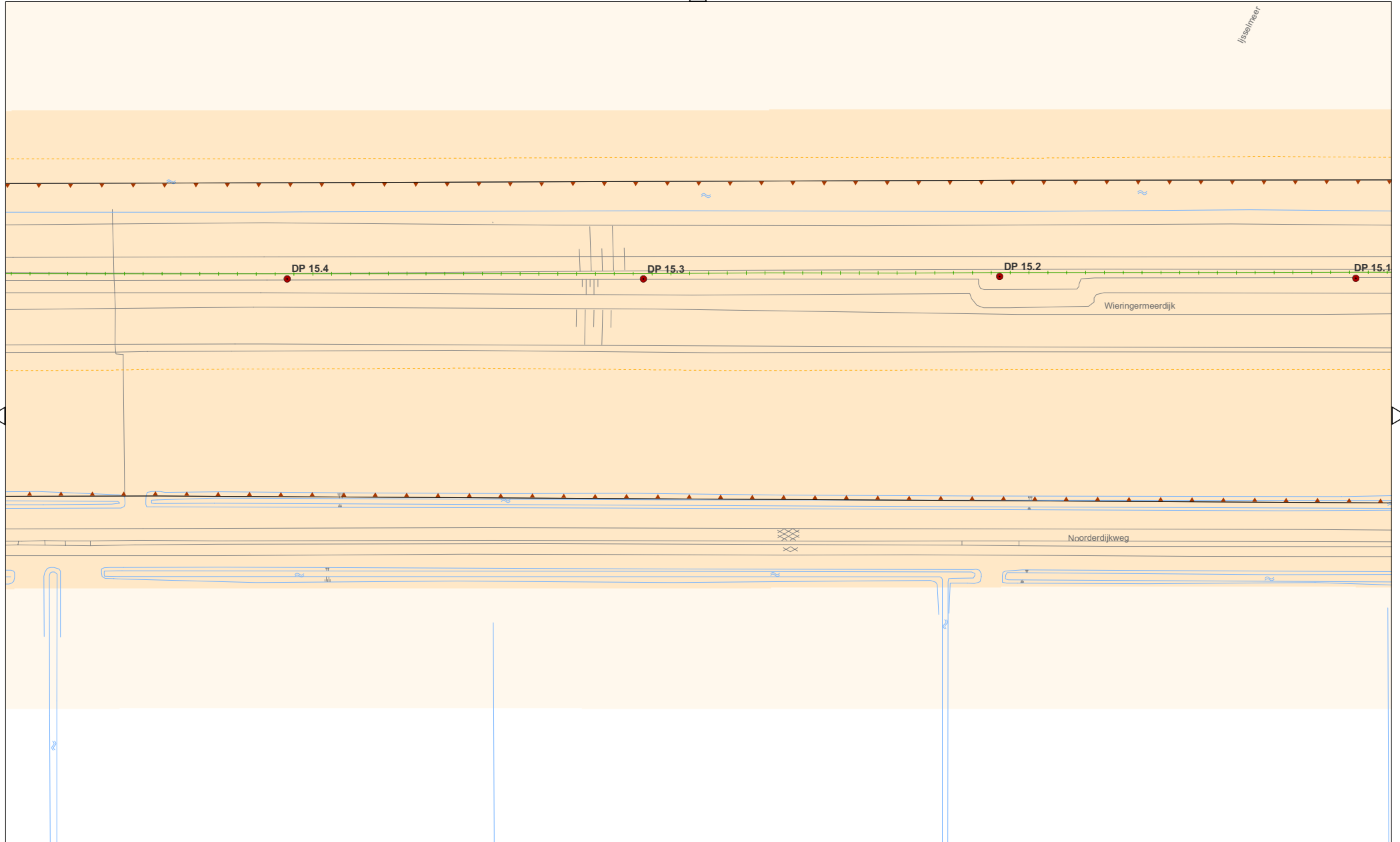
Status: definitief

Registratienummer: 08.24124

Formaat: A3



Schaal: 1:1.000



Legenda (Voor topografie zie algemene legenda)

- | | | | |
|--|-----------------|--------------------------|--|
| ● Dijkpaal | - - - Kernzone | --- Overgangsconstructie | ▭ Eigendom HHNK |
| ● Overige referentiepunten | Waterstaatswerk | --- Damwand | ⋯ Onderhoudsplicht derden
binnen de eigendomsgrenzen van HHNK |
| ■ Kunstwerk \ Leiding
door de prim.kering met KWnr. | Bescheringszone | --- Kademuur | - - - Vakgrens |
| --- Referentielijn | Keerwand | --- Kwelscherm | — Maatgevende locatie |



Situatiekaart 15, Dijk 93, DP 15.1 - DP 15.4

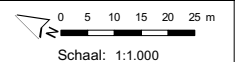
Vastgesteld door het college van hoofdingelanden bij besluit van 8 oktober 2008

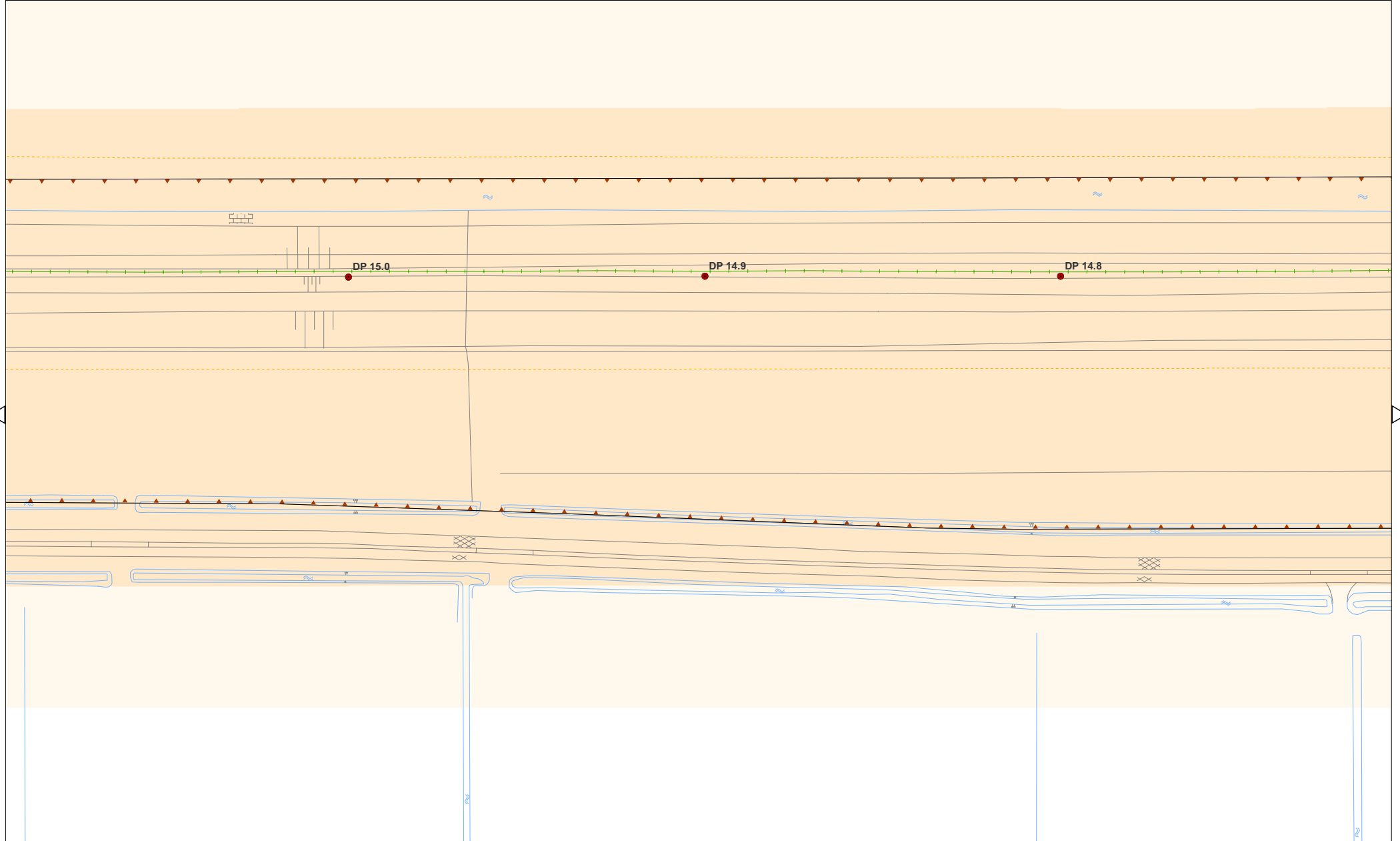
Versie: 1.0

Status: definitief

Registratienummer: 08.24124

Formaat: A3





Legenda (Voor topografie zie algemene legenda)

- | | | | |
|--|------------------|--------------------------|--|
| ● Dijkpaal | - - - - Kernzone | --- Overgangsconstructie | ▭ Eigendom HHNK |
| ○ Overige referentiepunten | Waterstaatswerk | ▬ Damwand | ⋯ Onderhoudsplicht derden
binnen de eigendomsgrenzen van HHNK |
| ■ Kunstwerk \ Leiding
door de prim.kering met KWnr. | Beschermingszone | ▬ Kademuur | - - - Vakgrens |
| — Referentielijn | Keerwand | ▬ Kwelscherm | — Maatgevende locatie |



Situatiekaart 16, Dijk 93, DP 14.8 - DP 15.0

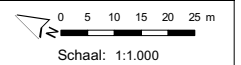
Vastgesteld door het college van hoofdingelanden bij besluit van 8 oktober 2008

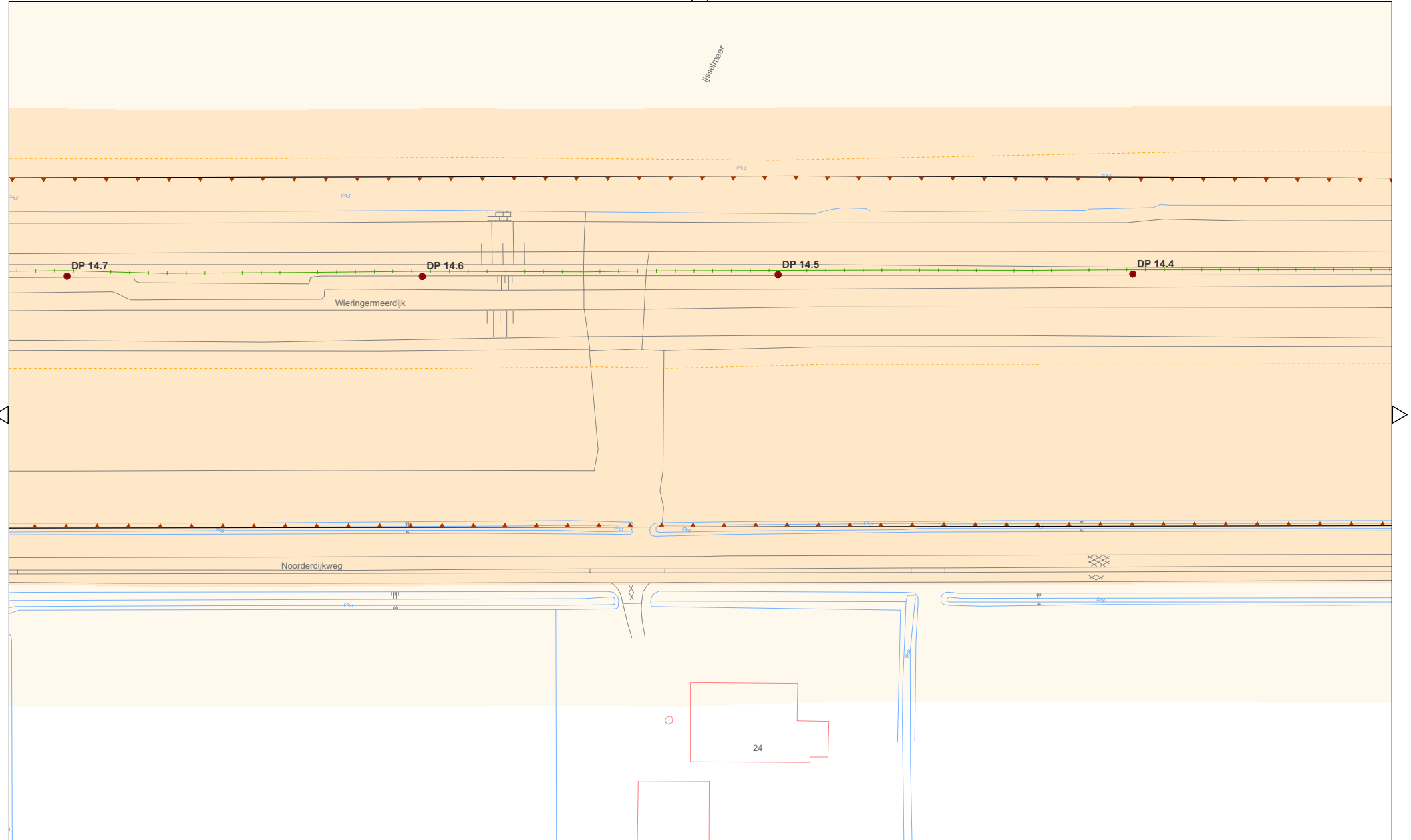
Versie: 1.0

Status: definitief

Registratienummer: 08.24124

Formaat: A3





Legenda (Voor topografie zie algemene legenda)

- | | | | |
|--|-----------------|--------------------------|--|
| ● Dijkpaal | - - - Kernzone | --- Overgangsconstructie | ▭ Eigendom HHNK |
| ○ Overige referentiepunten | Waterstaatswerk | ▬ Damwand | ▨ Onderhoudsplicht derden
binnen de eigendomsgrenzen van HHNK |
| ■ Kunstwerk \ Leiding
door de prim.kering met KWnr. | Bescheringszone | ▬ Kademuur | - - - Vakgrens |
| — Referentielijn | Keerwand | ▬ Kwelscherm | — Maatgevende locatie |



Situatiekaart 17, Dijk 93, DP 14.4 - DP 14.7

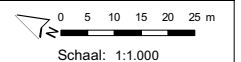
Vastgesteld door het college van hoofdingelanden bij besluit van 8 oktober 2008

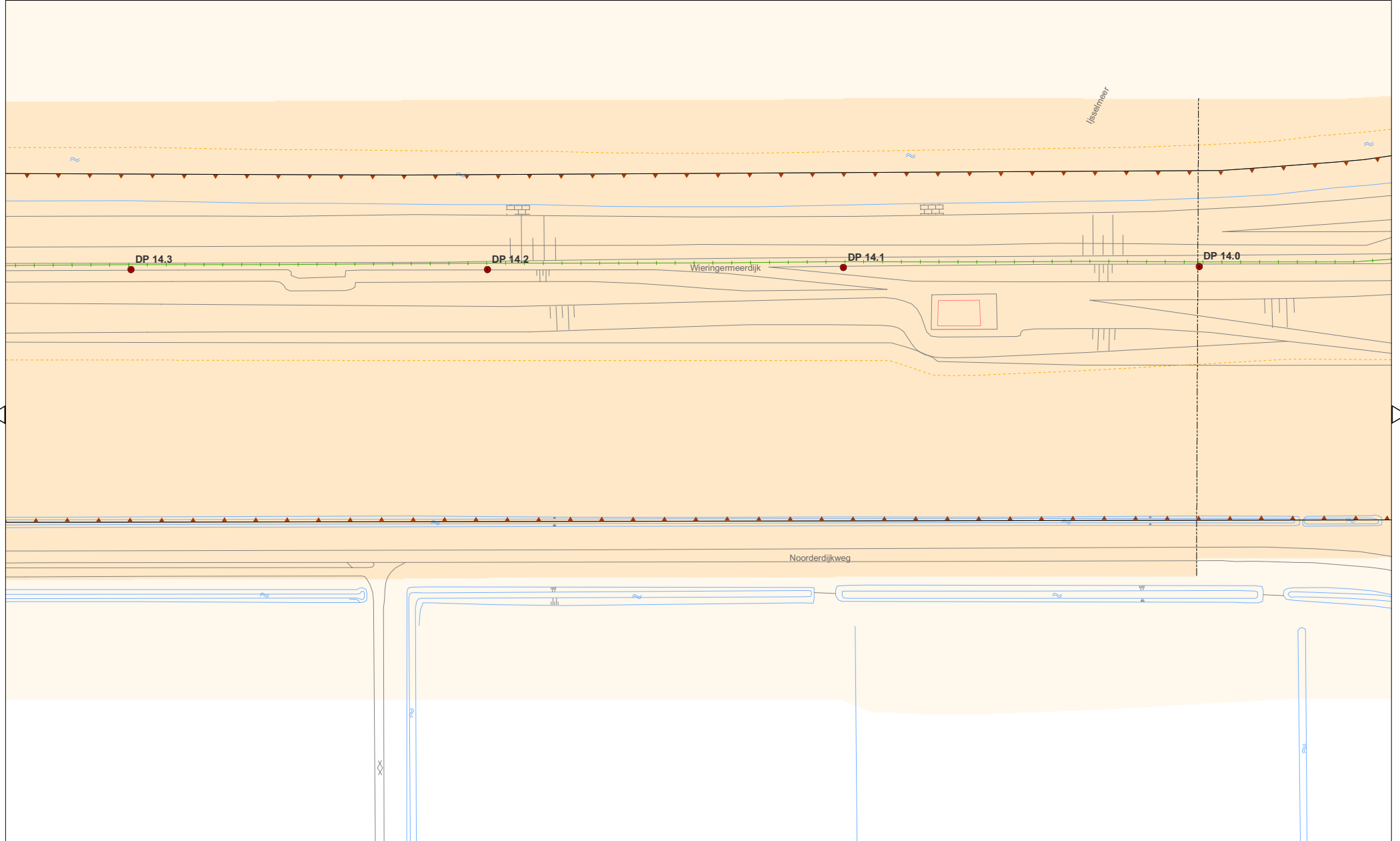
Versie: 1.0

Status: definitief

Registratienummer: 08.24124

Formaat: A3





Legenda (Voor topografie zie algemene legenda)

- | | | | |
|--|------------------|--------------------------|--|
| ● Dijkpaal | --- Kernzone | --- Overgangsconstructie | ▭ Eigendom HHNK |
| ○ Overige referentiepunten | Waterstaatswerk | --- Damwand | ▨ Onderhoudsplicht derden
binnen de eigendomsgrenzen van HHNK |
| ■ Kunstwerk \ Leiding
door de prim.kering met KWnr. | Beschermingszone | --- Kademuur | --- Vakgrens |
| --- Referentielijn | Keerwand | --- Kwelscherm | --- Maatgevende locatie |



Situatiekaart 18, Dijk 93, DP 14.0 - DP 14.3

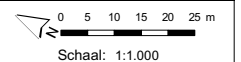
Vastgesteld door het college van hoofdingelanden bij besluit van 8 oktober 2008

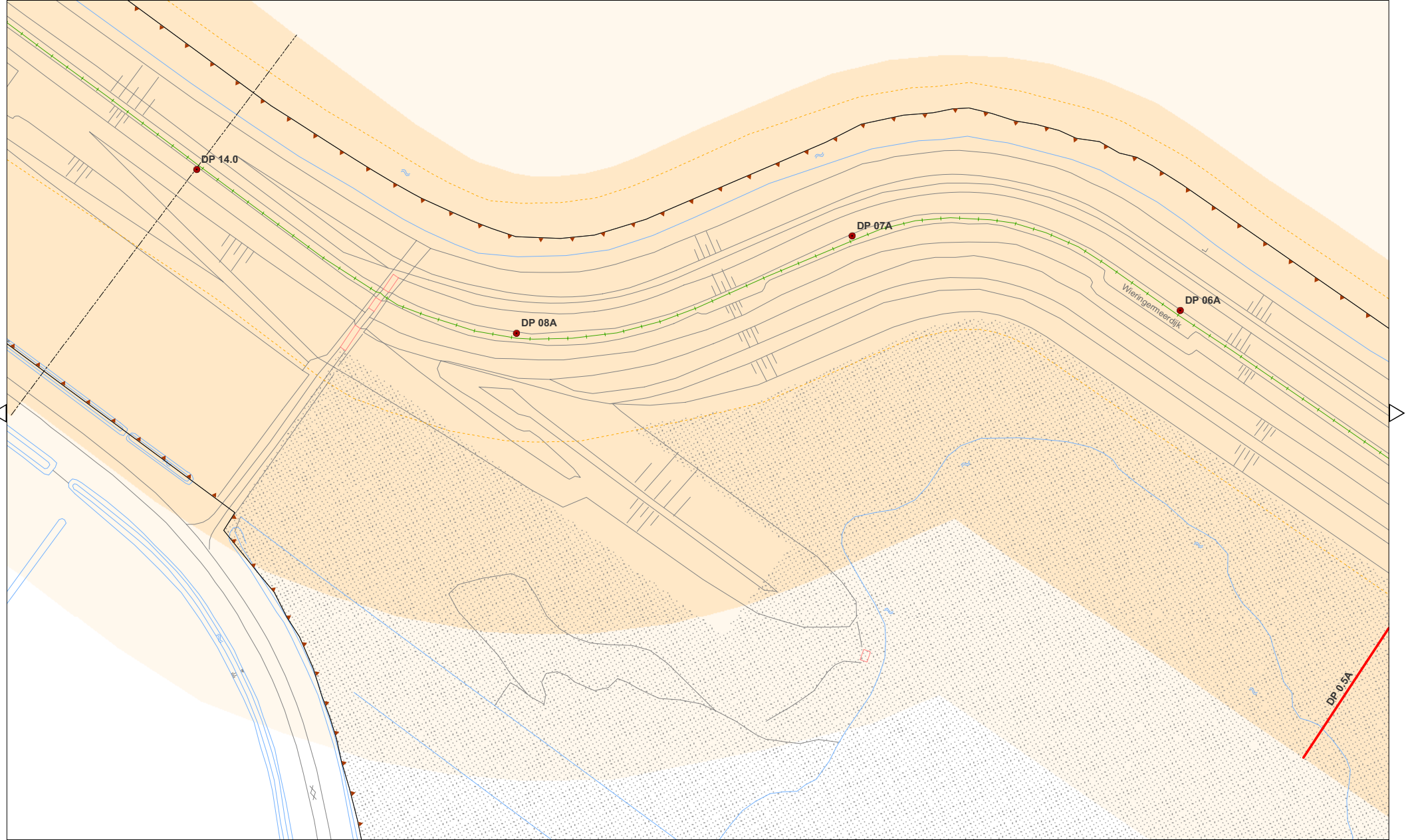
Versie: 1.0

Status: definitief

Registratienummer: 08.24124

Formaat: A3





Legenda (Voor topografie zie algemene legenda)

- | | | | |
|---|-------------------|--------------------------|---|
| ● Dijkpaal | --- Kernzone | --- Overgangsconstructie | ▭ Eigendom HHNK |
| ○ Overige referentiepunten | ■ Waterstaatswerk | ■ Damwand | ▨ Onderhoudsplicht derden binnen de eigendomsgrenzen van HHNK |
| ■ Kunstwerk \ Leiding door de prim.kering met KWnr. | ■ Bescheringszone | ■ Kademuur | --- Vakgrens |
| --- Referentielijn | ■ Keerwand | ■ Kwelscherm | — Maatgevende locatie |



Situatiekaart 19, Dijk 93, DP 06A - DP 14.0

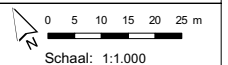
Vastgesteld door het college van hoofdingelanden bij besluit van 8 oktober 2008


Versie: 1.0

Status: definitief

Registratienummer: 08.24124

Formaat: A3





Legenda (Voor topografie zie algemene legenda)

- | | | | |
|---|------------------|------------------------------|---|
| ● Dijkpaal | - - - - Kernzone | — — — — Overgangsconstructie | ▭ Eigendom HHNK |
| ● Overige referentiepunten | Waterstaatswerk | — — — — Damwand | ▨ Onderhoudsplicht derden binnen de eigendomsgrenzen van HHNK |
| ■ Kunstwerk \ Leiding door de prim.kering met KWnr. | Beschermingszone | — — — — Kademuur | — — — — Vakgrens |
| — — — — Referentielijn | Keerwand | — — — — Kwelscherm | — — — — Maatgevende locatie |



Situatiekaart 20, Dijk 93, DP 03A - DP 06A


Vastgesteld door het college van hoofdingelanden bij besluit van 8 oktober 2008

Versie: 1.0

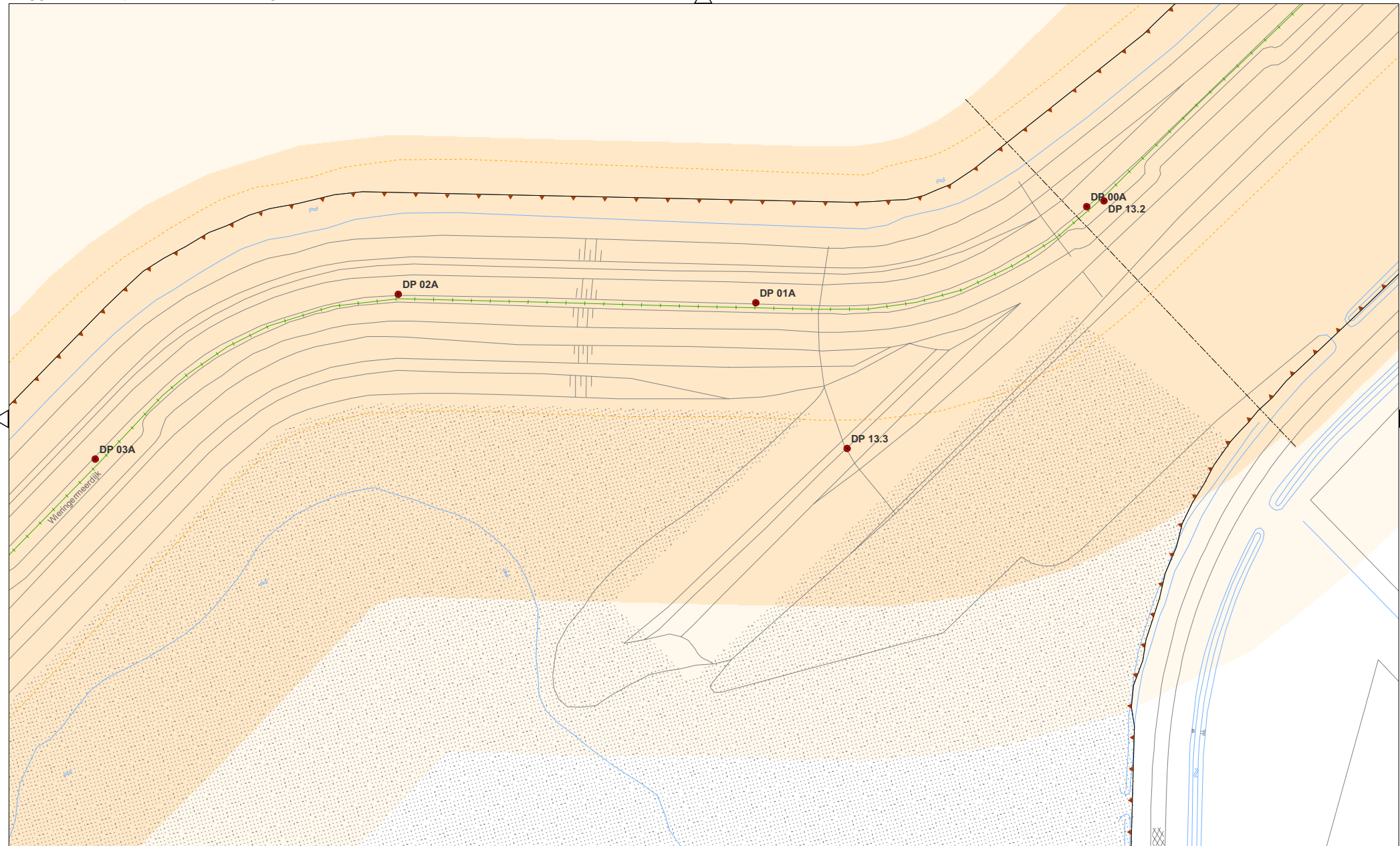
Status: definitief

Registratienummer: 08.24124

Formaat: A3



Schaal: 1:1.000



Legenda (Voor topografie zie algemene legenda)

- | | | | |
|--|-----------------|--------------------------|--|
| ● Dijkpaal | --- Kernzone | --- Overgangskonstructie | ▭ Eigendom HHNK |
| ○ Overige referentiepunten | Waterstaatswerk | --- Damwand | ▨ Onderhoudsplicht derden
binnen de eigendomsgrenzen van HHNK |
| ■ Kunstwerk \ Leiding
door de prim.kering met KWnr. | Bescheringszone | --- Kademuur | --- Vakgrens |
| --- Referentielijn | Keerwand | --- Kwelscherm | --- Maatgevende locatie |



Situatiekaart 21, Dijk 93, DP 00A - DP 03A


Vastgesteld door het college van hoofdingelanden bij besluit van 8 oktober 2008

Versie: 1.0

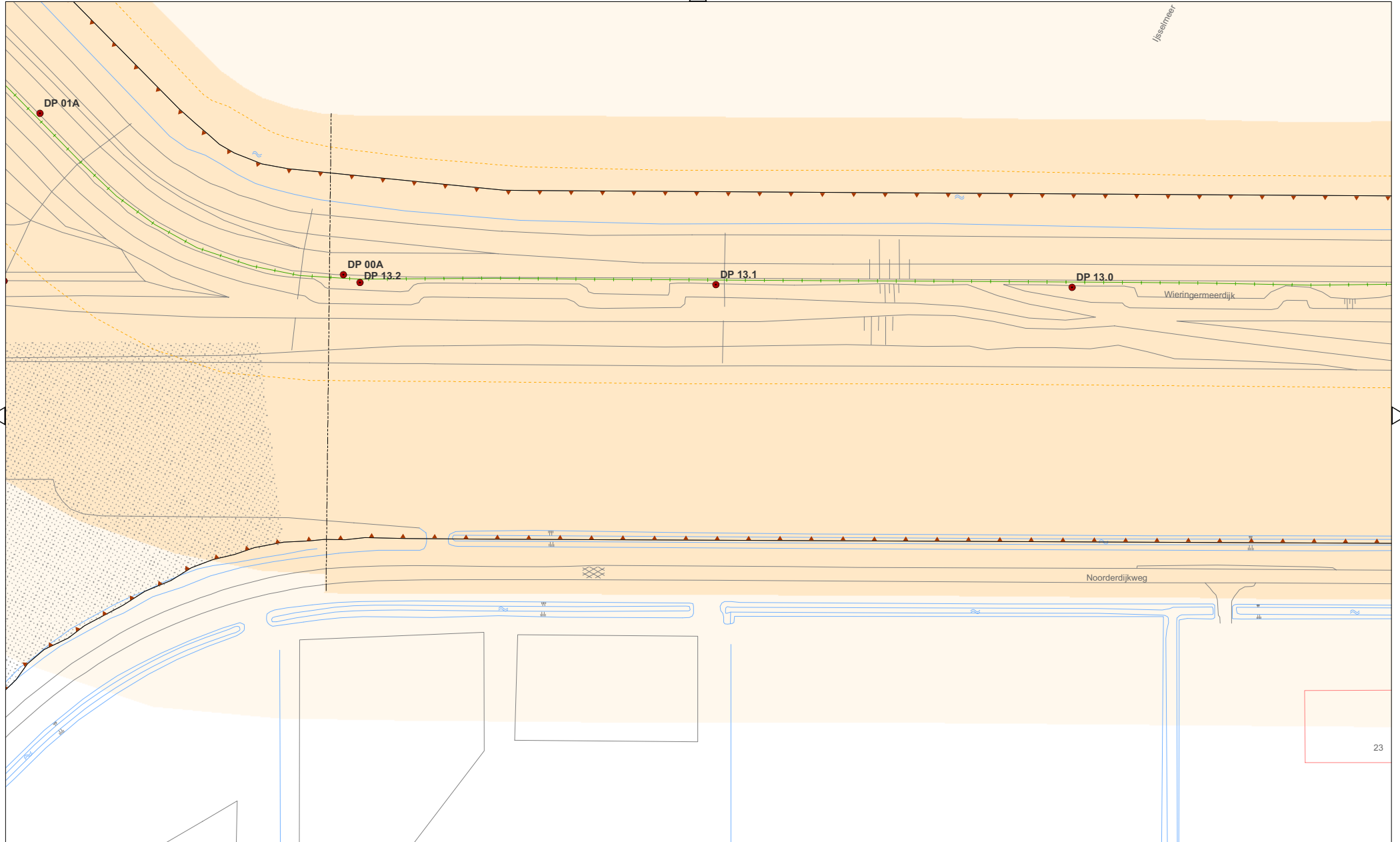
Status: definitief

Registratienummer: 08.24124

Formaat: A3



Schaal: 1:1.000



Legenda (Voor topografie zie algemene legenda)

- | | | | |
|--|--------------------|--------------------------|--|
| ● Dijkpaal | --- Kernzone | --- Overgangsconstructie | ▭ Eigendom HHNK |
| ● Overige referentiepunten | ■ Waterstaatswerk | --- Damwand | ▨ Onderhoudsplicht derden
binnen de eigendomsgrenzen van HHNK |
| ■ Kunstwerk \ Leiding
door de prim.kering met KWnr. | ■ Beschermingszone | --- Kademuur | --- Vakgrens |
| --- Referentielijn | --- Keerwand | --- Kwelscherm | --- Maatgevende locatie |



Situatiekaart 22, Dijk 93, DP 13.0 - DP 01A

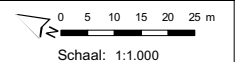
Vastgesteld door het college van hoofdingelanden bij besluit van 8 oktober 2008

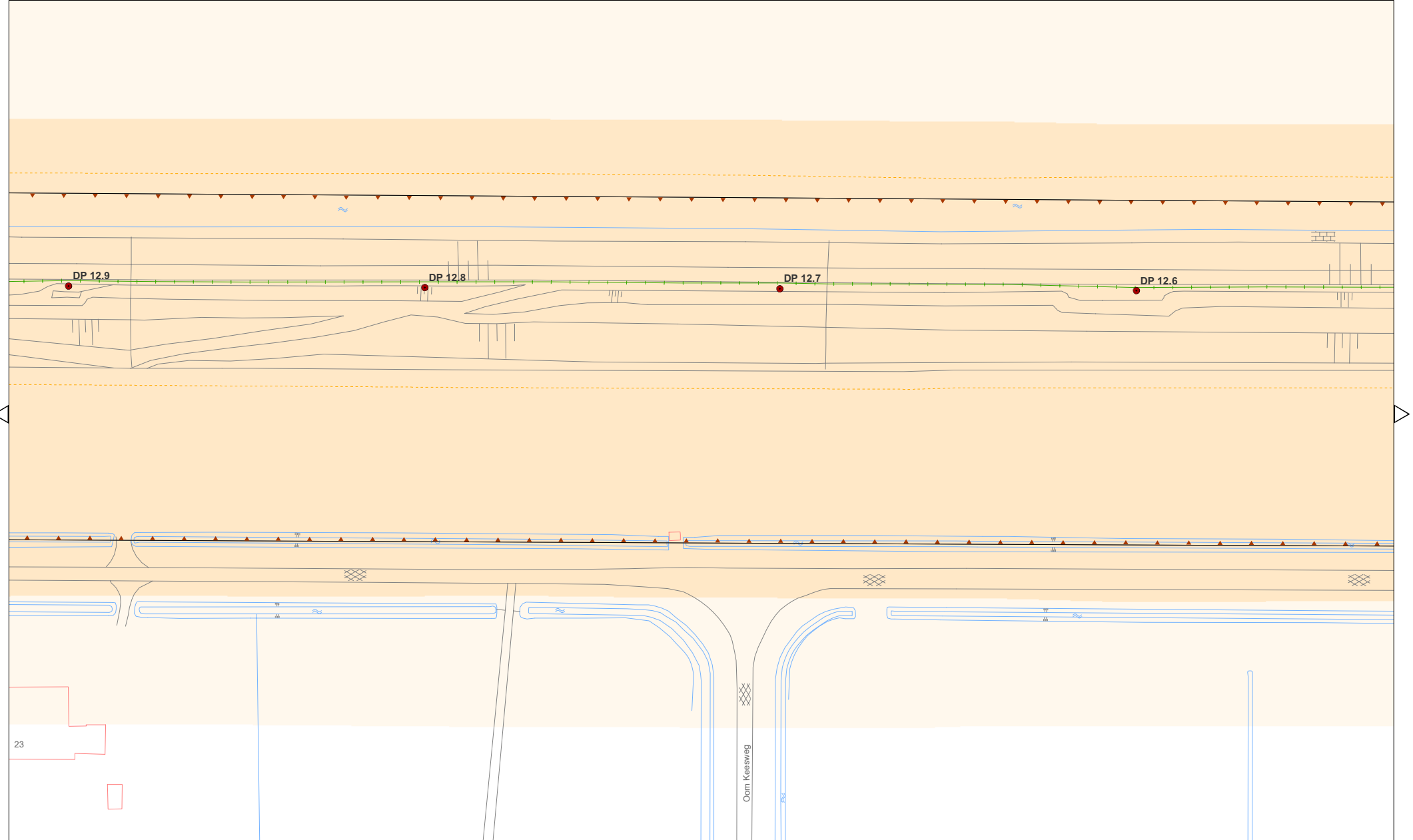
Versie: 1.0

Status: definitief

Registratienummer: 08.24124

Formaat: A3





Legenda (Voor topografie zie algemene legenda)

- | | | | |
|--|-----------------|--------------------------|--|
| ● Dijkpaal | - - - Kernzone | --- Overgangsconstructie | ▭ Eigendom HHNK |
| ○ Overige referentiepunten | Waterstaatswerk | ▲ Damwand | ⋯ Onderhoudsplicht derden
binnen de eigendomsgrenzen van HHNK |
| ■ Kunstwerk \ Leiding
door de prim.kering met KWnr. | Bescheringszone | — Kademuur | - - - Vakgrens |
| — Referentielijn | Keerwand | ◆ Kwelscherm | — Maatgevende locatie |



Situatiekaart 23, Dijk 93, DP 12.6 - DP 12.9

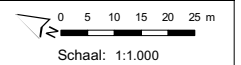
Vastgesteld door het college van hoofdingelanden bij besluit van 8 oktober 2008

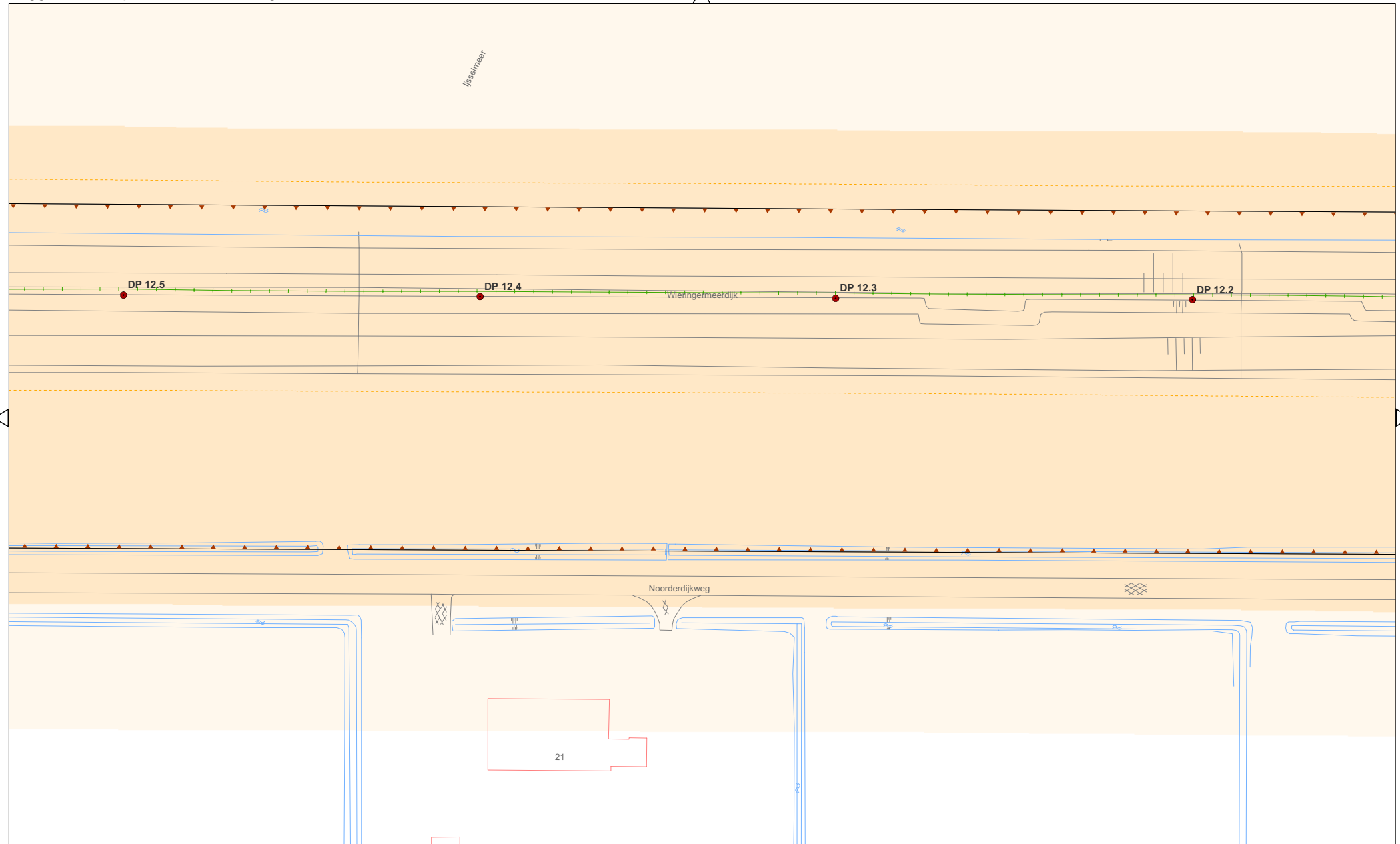
Versie: 1.0

Status: definitief

Registratienummer: 08.24124

Formaat: A3





Legenda (Voor topografie zie algemene legenda)

- | | | | |
|--|-----------------|----------------------------|--|
| ● Dijkpaal | ----- Kernzone | ----- Overgangsconstructie | ▭ Eigendom HHNK |
| ○ Overige referentiepunten | Waterstaatswerk | ▬ Damwand | ▨ Onderhoudsplicht derden
binnen de eigendomsgrenzen van HHNK |
| ■ Kunstwerk \ Leiding
door de prim.kering met KWnr. | Bescheringszone | ▬ Kademuur | --- Vakgrens |
| — Referentielijn | Keerwand | ▬ Kwelscherm | — Maatgevende locatie |



Situatiekaart 24, Dijk 93, DP 12.2 - DP 12.5

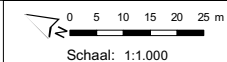
Vastgesteld door het college van hoofdingelanden bij besluit van 8 oktober 2008

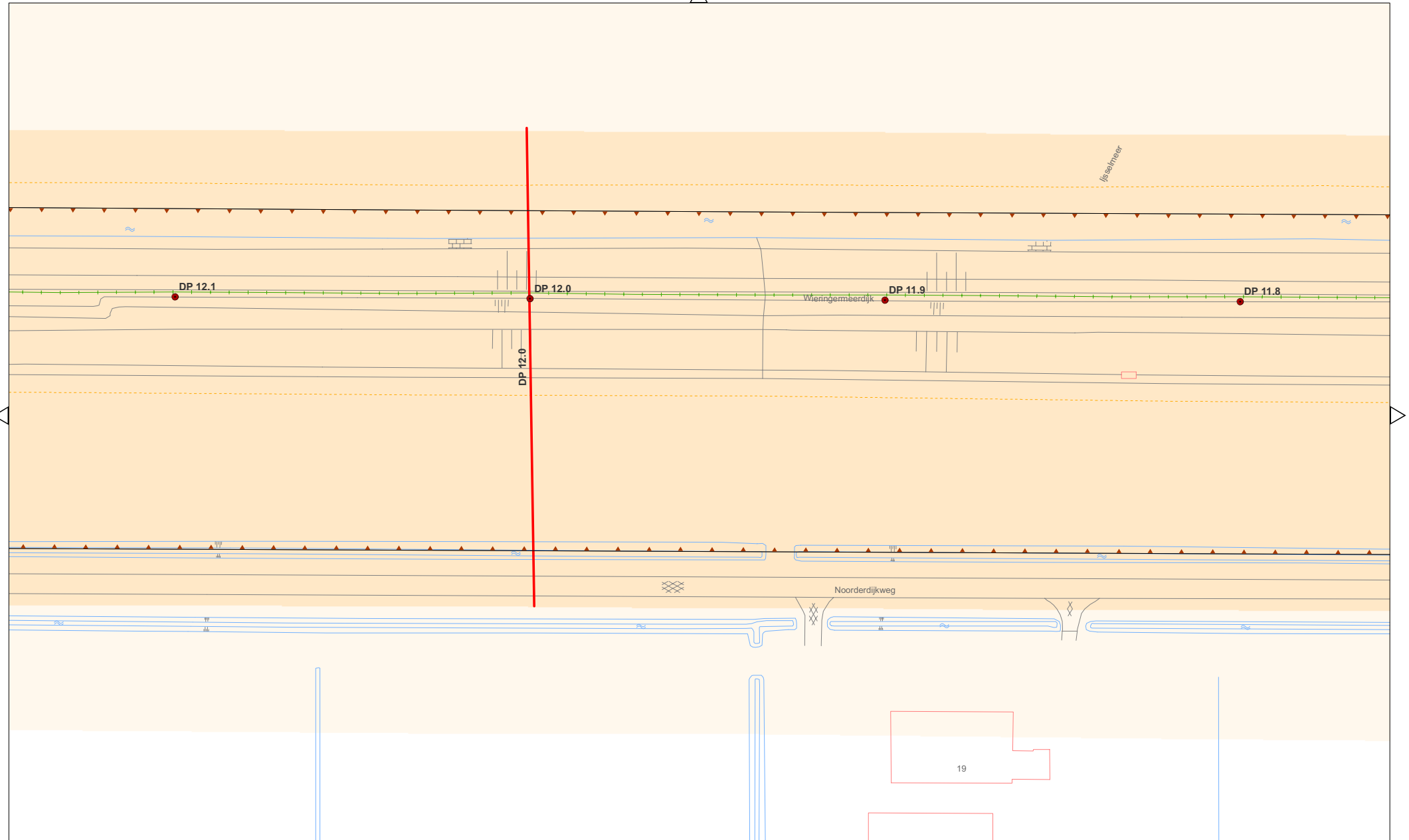
Versie: 1.0

Status: definitief

Registratienummer: 08.24124

Formaat: A3





Legenda (Voor topografie zie algemene legenda)

- | | | | |
|--|------------------|--------------------------|--|
| ● Dijkspaal | - - - Kernzone | --- Overgangsconstructie | ▭ Eigendom HHNK |
| ● Overige referentiepunten | Waterstaatswerk | ▬ Damwand | ▨ Onderhoudsplicht derden
binnen de eigendomsgrenzen van HHNK |
| ■ Kunstwerk \ Leiding
door de prim.kering met KWnr. | Beschermingszone | ▬ Kademuur | - - - Vakgrens |
| — Referentielijn | Keerwand | ◆ Kwelscherm | — Maatgevende locatie |



Situatiekaart 25, Dijk 93, DP 11.8 - DP 12.1

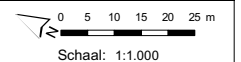
Vastgesteld door het college van hoofdingelanden bij besluit van 8 oktober 2008

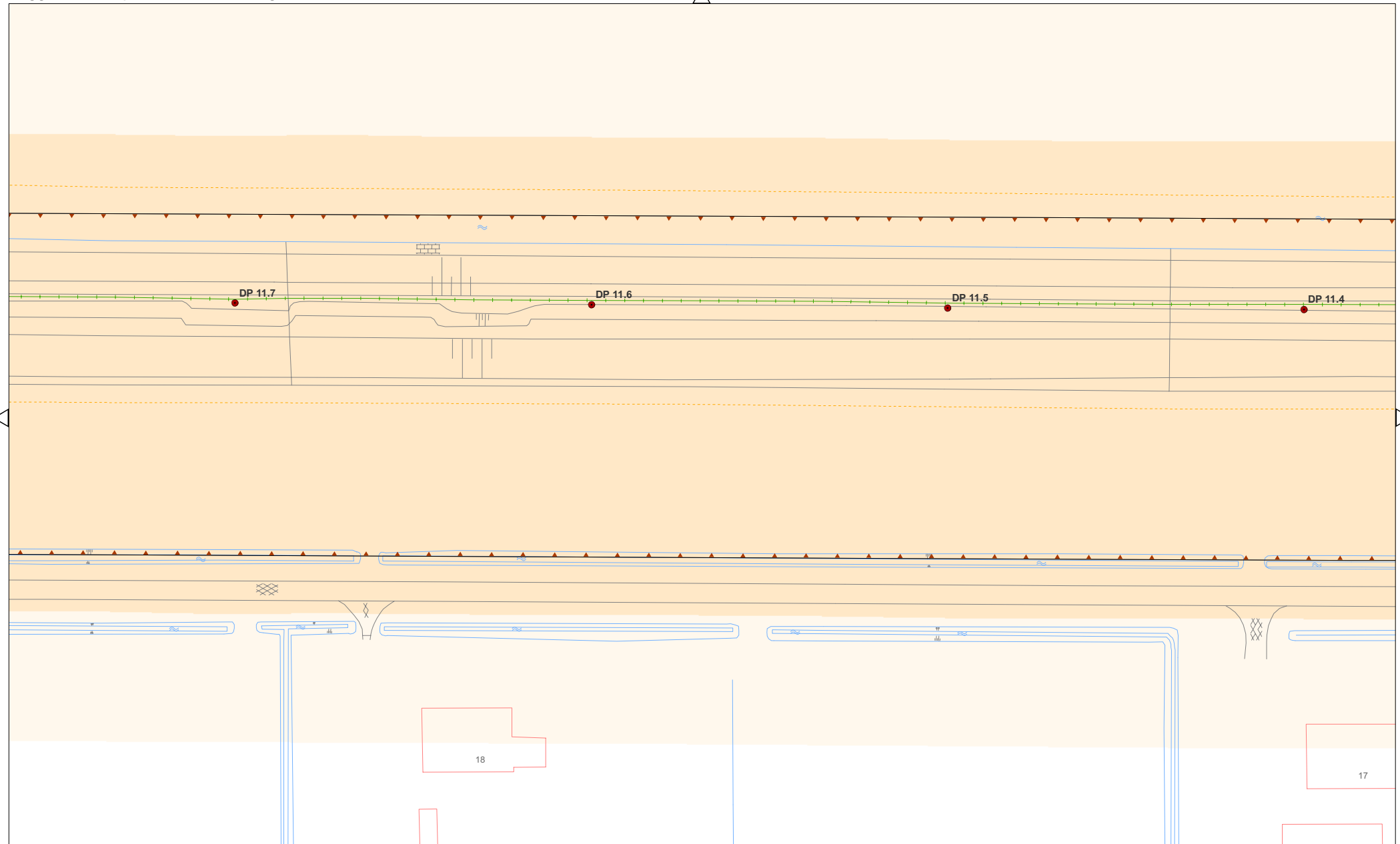
Versie: 1.0

Status: definitief

Registratienummer: 08.24124

Formaat: A3





Legenda (Voor topografie zie algemene legenda)

- | | | | |
|--|-----------------|----------------------------|--|
| ● Dijkpaal | ----- Kernzone | ----- Overgangsconstructie | ▭ Eigendom HHNK |
| ○ Overige referentiepunten | Waterstaatswerk | ▬ Damwand | ▨ Onderhoudsplicht derden
binnen de eigendomsgrenzen van HHNK |
| ■ Kunstwerk \ Leiding
door de prim.kering met KWnr. | Bescheringszone | ▬ Kademuur | --- Vakgrens |
| — Referentielijn | Keerwand | ▬ Kwelscherm | — Maatgevende locatie |



Situatiekaart 26, Dijk 93, DP 11.4 - DP 11.7

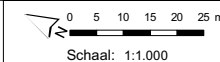
Vastgesteld door het college van hoofdingelanden bij besluit van 8 oktober 2008

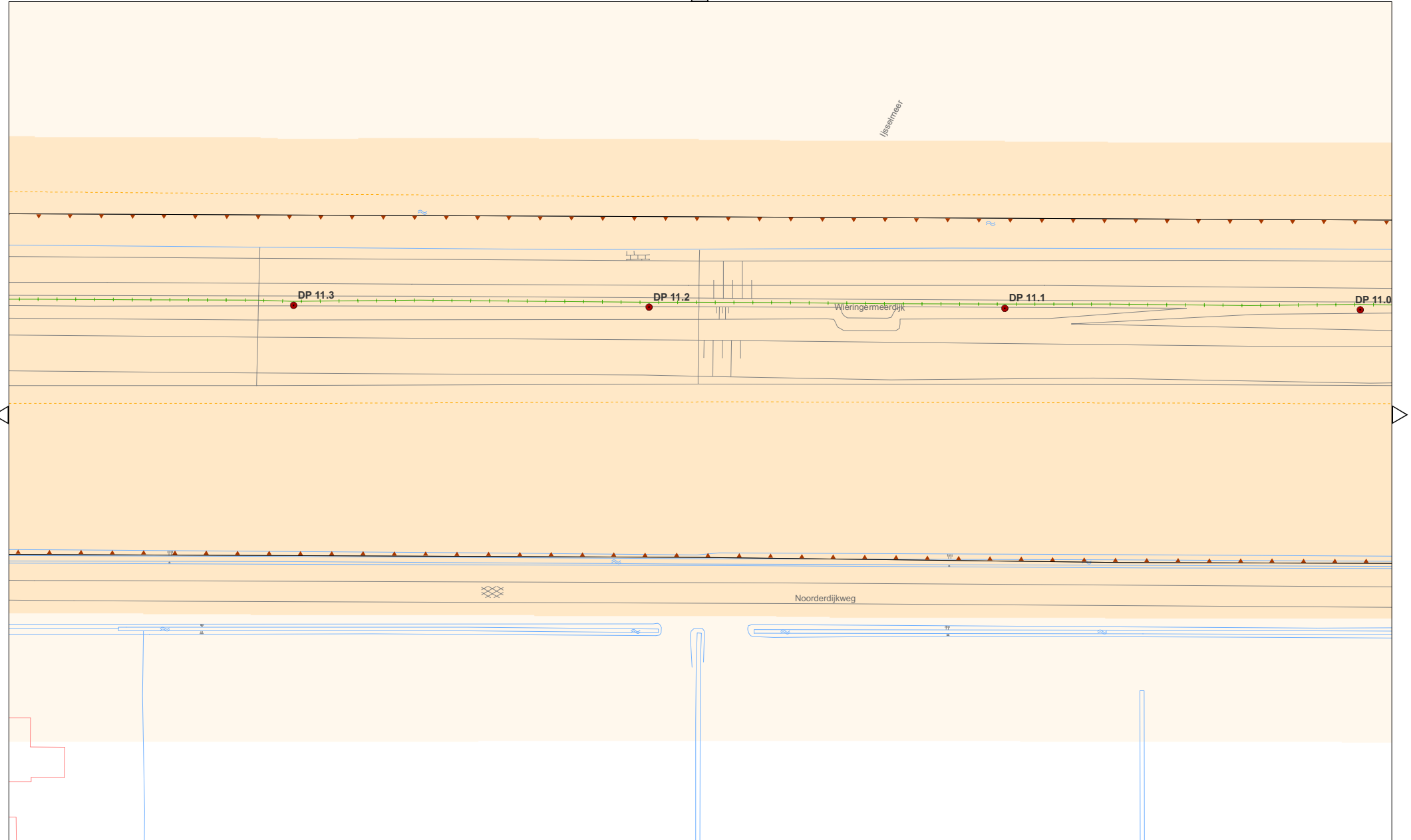
Versie: 1.0

Status: definitief

Registratienummer: 08.24124

Formaat: A3





Legenda (Voor topografie zie algemene legenda)

- | | | | |
|--|------------------|----------------------|--|
| Dijkpaal | Kernzone | Overgangsconstructie | Eigendom HHNK |
| Overige referentiepunten | Waterstaatswerk | Damwand | Onderhoudsplicht derden
binnen de eigendomsgrenzen van HHNK |
| Kunstwerk \ Leiding
door de prim.kering met KWnr. | Beschermingszone | Kademuur | Vakgrens |
| Referentielijn | Keerwand | Kwelscherm | Maatgevende locatie |



Situatiekaart 27, Dijk 93, DP 11.0 - DP 11.3

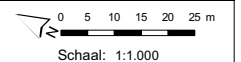
Vastgesteld door het college van hoofdingelanden bij besluit van 8 oktober 2008

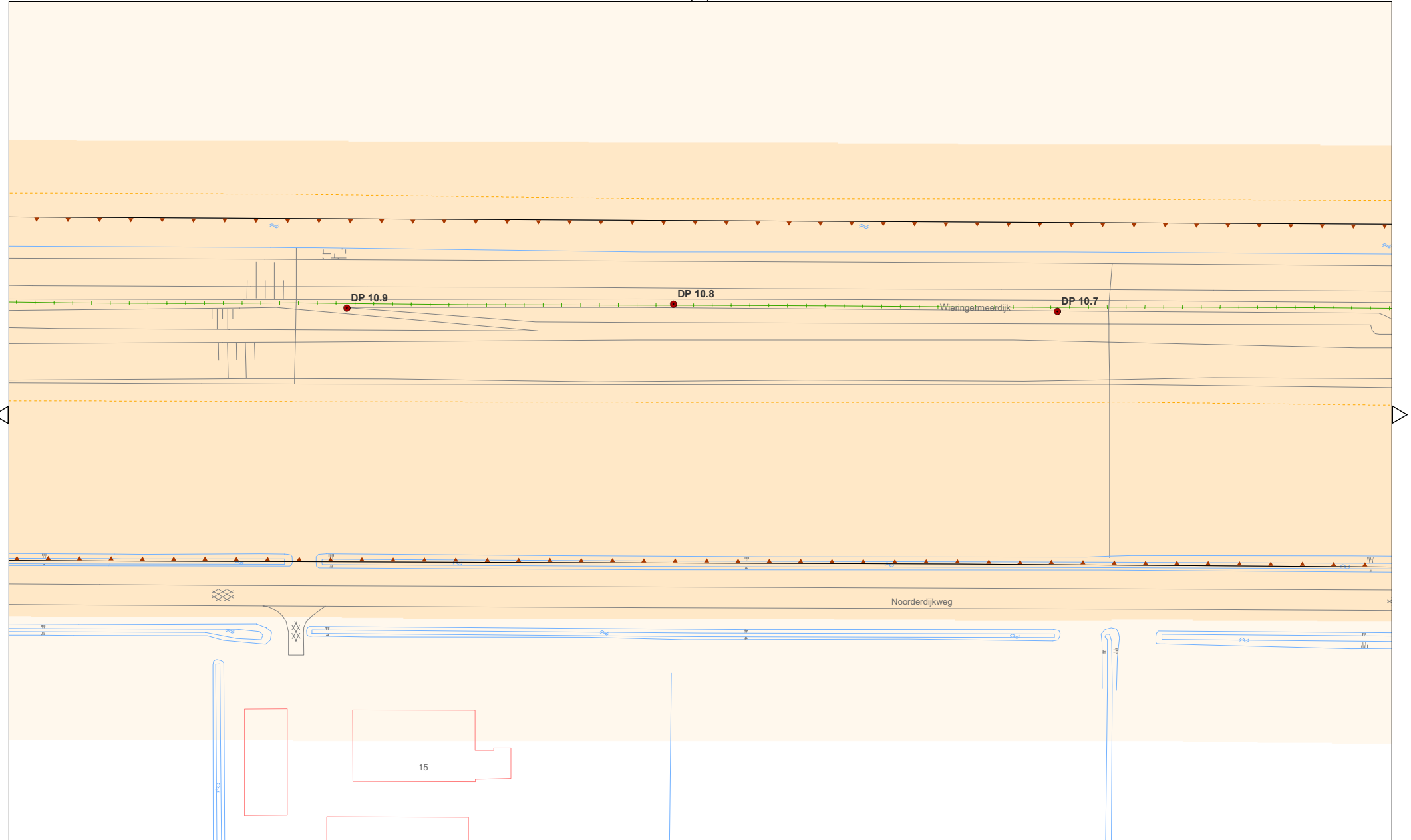
Versie: 1.0

Status: definitief

Registratienummer: 08.24124

Formaat: A3





Legenda (Voor topografie zie algemene legenda)

- | | | | |
|--|-----------------|--------------------------|--|
| ● Dijkpaal | --- Kernzone | --- Overgangsconstructie | ▭ Eigendom HHNK |
| ● Overige referentiepunten | Waterstaatswerk | --- Damwand | ▨ Onderhoudsplicht derden
binnen de eigendomsgrenzen van HHNK |
| ■ Kunstwerk \ Leiding
door de prim.kering met KWnr. | Bescheringszone | --- Kademuur | --- Vakgrens |
| --- Referentielijn | Keerwand | --- Kwelscherm | --- Maatgevende locatie |



Situatiekaart 28, Dijk 93, DP 10.7 - DP 10.9

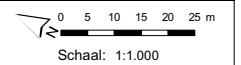
Vastgesteld door het college van hoofdingelanden bij besluit van 8 oktober 2008

Versie: 1.0

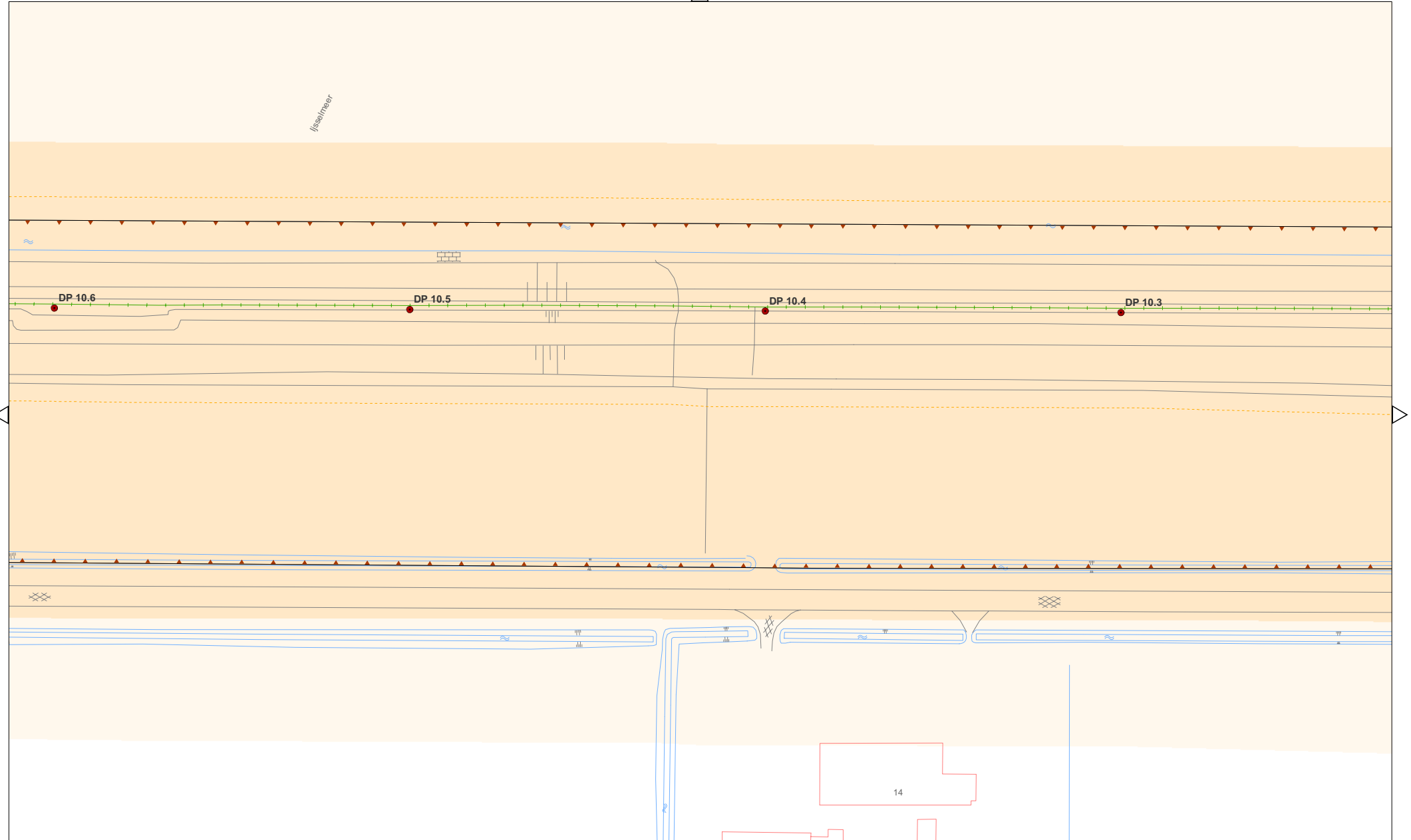
Status: definitief

Registratienummer: 08.24124

Formaat: A3



Schaal: 1:1.000



Legenda (Voor topografie zie algemene legenda)

- | | | | |
|--|------------------|------------------------------|--|
| ● Dijkpaal | - - - - Kernzone | — — — — Overgangsconstructie | ▭ Eigendom HHNK |
| ● Overige referentiepunten | Waterstaatswerk | — — — — Damwand | ▨ Onderhoudsplicht derden
binnen de eigendomsgrenzen van HHNK |
| ■ Kunstwerk \ Leiding
door de prim.kering met KWnr. | Beschermingszone | — — — — Kademuur | — — — — Vakgrens |
| — — — — Referentielijn | Keerwand | — — — — Kwelscherm | — — — — Maatgevende locatie |



Situatiekaart 29, Dijk 93, DP 10.3 - DP 10.6

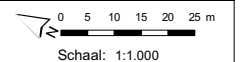
Vastgesteld door het college van hoofdingelanden bij besluit van 8 oktober 2008

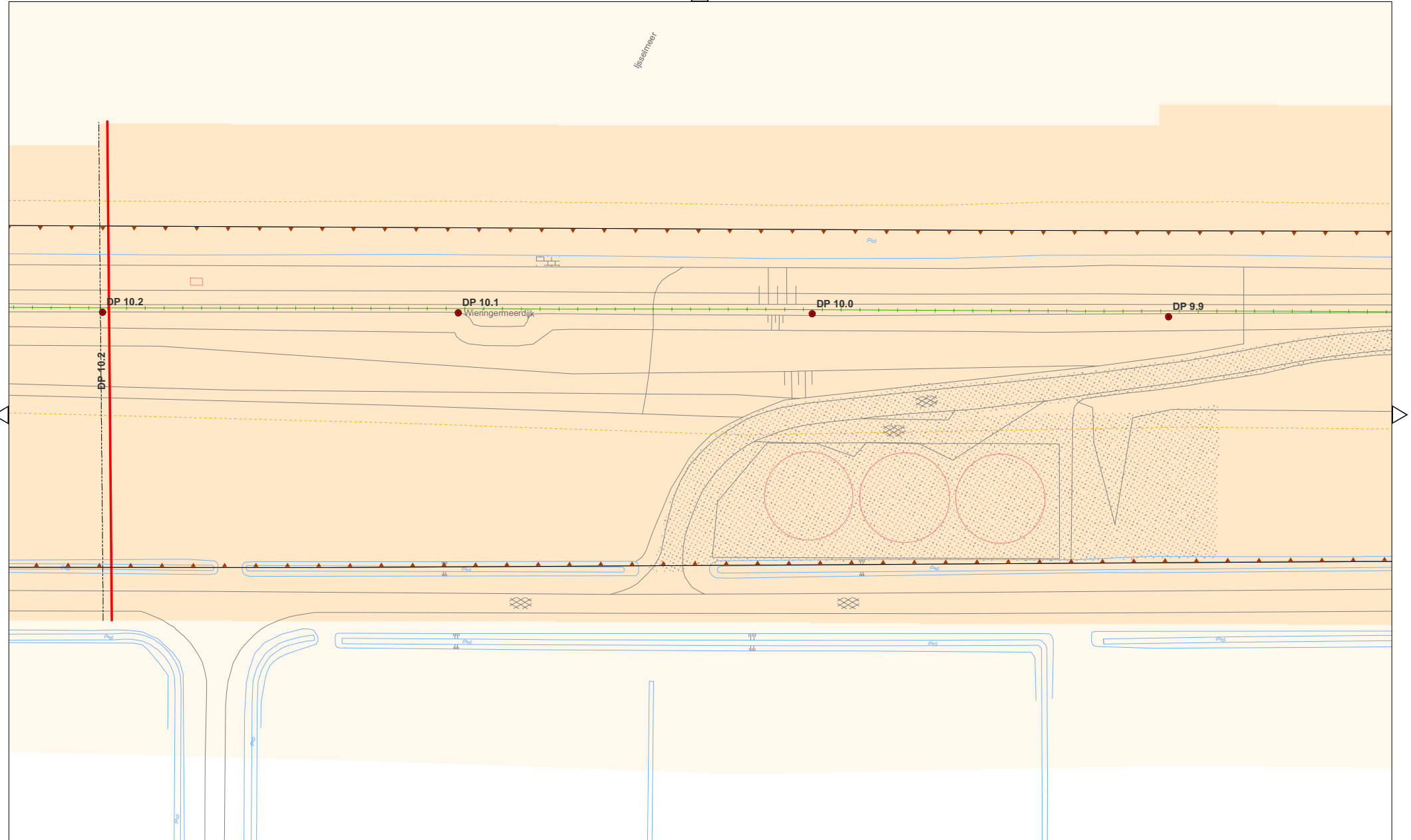
Versie: 1.0

Status: definitief

Registratienummer: 08.24124

Formaat: A3





Legenda (Voor topografie zie algemene legenda)

- | | | | |
|--|--------------------|--------------------------|--|
| ● Dijkpaal | --- Kernzone | --- Overgangsconstructie | ▭ Eigendom HHNK |
| ○ Overige referentiepunten | ■ Waterstaatswerk | ▬ Damwand | ▨ Onderhoudsplicht derden
binnen de eigendomsgrenzen van HHNK |
| ■ Kunstwerk \ Leiding
door de prim.kering met KWnr. | ■ Beschermingszone | ▬ Kademuur | --- Vakgrens |
| --- Referentielijn | ▬ Keerwand | ▬ Kwelscherm | ▬ Maatgevende locatie |



Situatiekaart 30, Dijk 93, DP 9.9 - DP 10.2


Vastgesteld door het college van hoofdingelanden bij besluit van 8 oktober 2008

Versie: 1.0

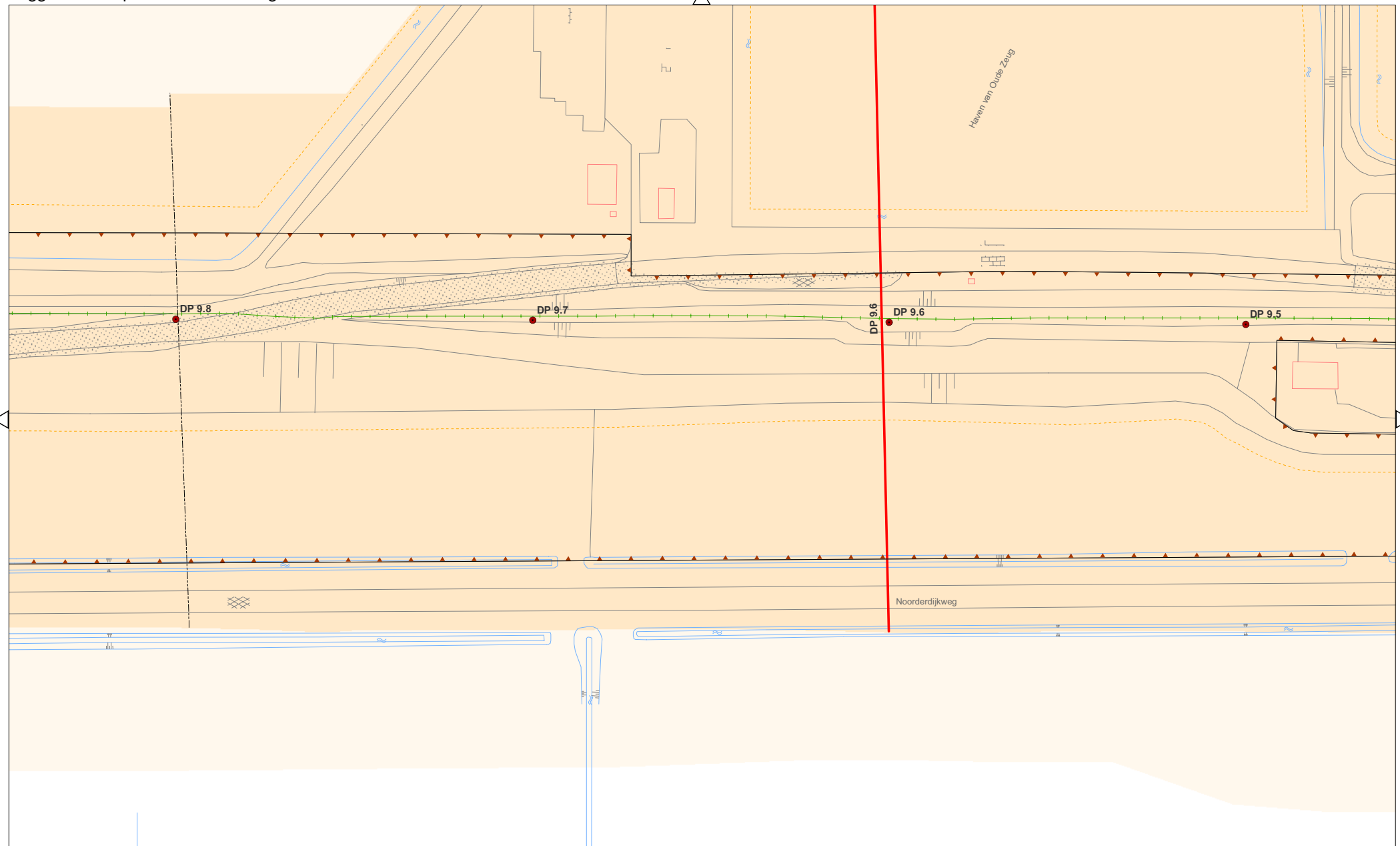
Status: definitief

Registratienummer: 08.24124

Formaat: A3



Schaal: 1:1.000



Legenda (Voor topografie zie algemene legenda)

- | | | | |
|--|--------------------|--------------------------|--|
| ● Dijkpaal | --- Kernzone | --- Overgangsconstructie | ▭ Eigendom HHNK |
| ○ Overige referentiepunten | ■ Waterstaatswerk | ■ Damwand | ▨ Onderhoudsplicht derden
binnen de eigendomsgrenzen van HHNK |
| ■ Kunstwerk \ Leiding
door de prim.kering met KWnr. | ■ Beschermingszone | ■ Kademuur | --- Vakgrens |
| --- Referentielijn | ■ Keerwand | ■ Kwelscherm | — Maatgevende locatie |

Topografische ondergrond (c) Stichting GBKN Noord-Holland



Situatiekaart 31a, Dijk 93, DP 9.5 - DP 9.8

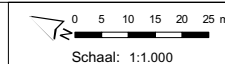
Vastgesteld door het college van hoofdingelanden bij besluit van 8 oktober 2008

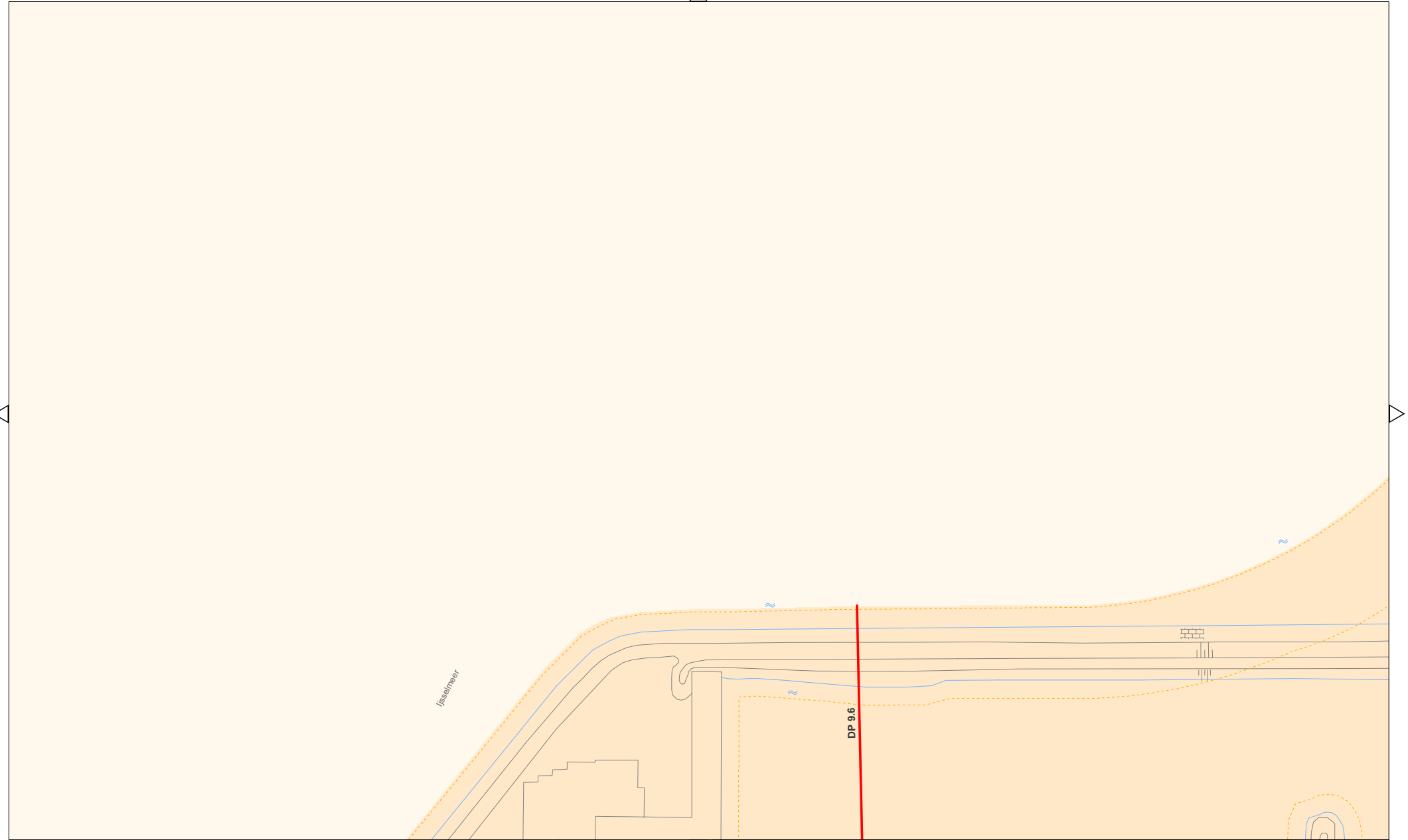
Versie: 1.0

Status: definitief

Registratienummer: 08.24124

Formaat: A3





Legenda (Voor topografie zie algemene legenda)

- | | | | |
|--|------------------|--------------------------|---|
| ● Dijkpaal | --- Kernzone | --- Overgangsconstructie | ▭ Eigendom HNK |
| ○ Overige referentiepunten | Waterstaatswerk | --- Damwand | ▨ Onderhoudsplicht derden
binnen de eigendomsgrenzen van HNK |
| ■ Kunstwerk \ Leiding
door de prim.kering met KWnr. | Beschermingszone | --- Kademuur | --- Vakgrens |
| --- Referentielijn | --- Keerwand | --- Kwelscherm | --- Maatgevende locatie |



Situatiekaart 31b, Dijk 93, DP 9.5 - DP 9.8

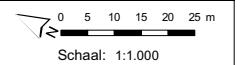
Vastgesteld door het college van hoofdingelanden bij besluit van 8 oktober 2008

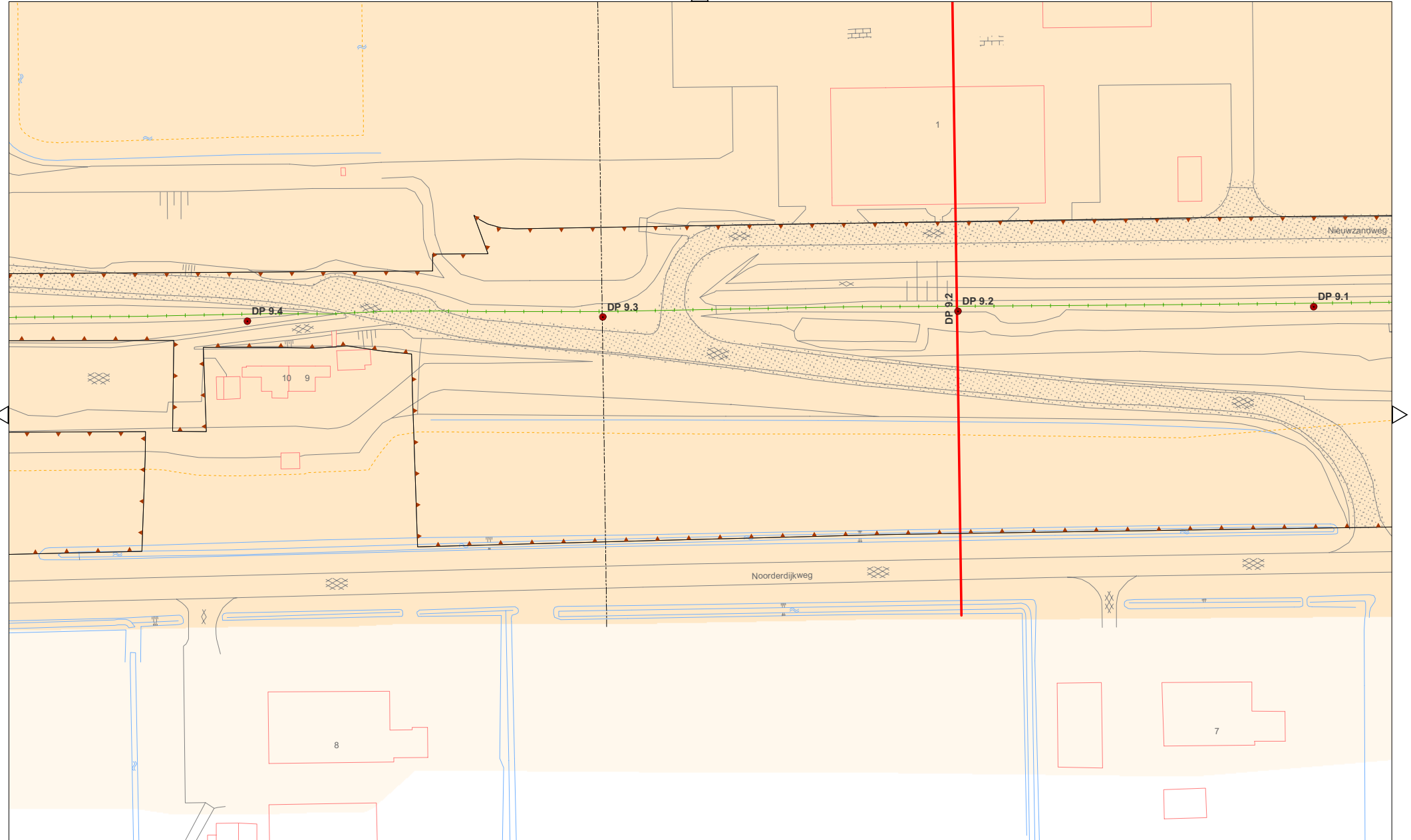
Versie: 1.0

Status: definitief

Registratienummer: 08.24124

Formaat: A3





Legenda (Voor topografie zie algemene legenda)

- | | | | |
|--|------------------|----------------------------|--|
| ● Dijkpaal | ----- Kernzone | ----- Overgangsconstructie | ▭ Eigendom HHNK |
| ○ Overige referentiepunten | Waterstaatswerk | ▲ Damwand | ⋯ Onderhoudsplicht derden
binnen de eigendomsgrenzen van HHNK |
| ■ Kunstwerk \ Leiding
door de prim.kering met KWnr. | Beschermingszone | — Kademuur | - - - Vakgrens |
| — Referentielijn | Keerwand | ○ Kwelscherm | — Maatgevende locatie |



Situatiekaart 32a, Dijk 93, DP 9.1 - DP 9.4


Vastgesteld door het college van hoofdingelanden bij besluit van 8 oktober 2008

Versie: 1.0

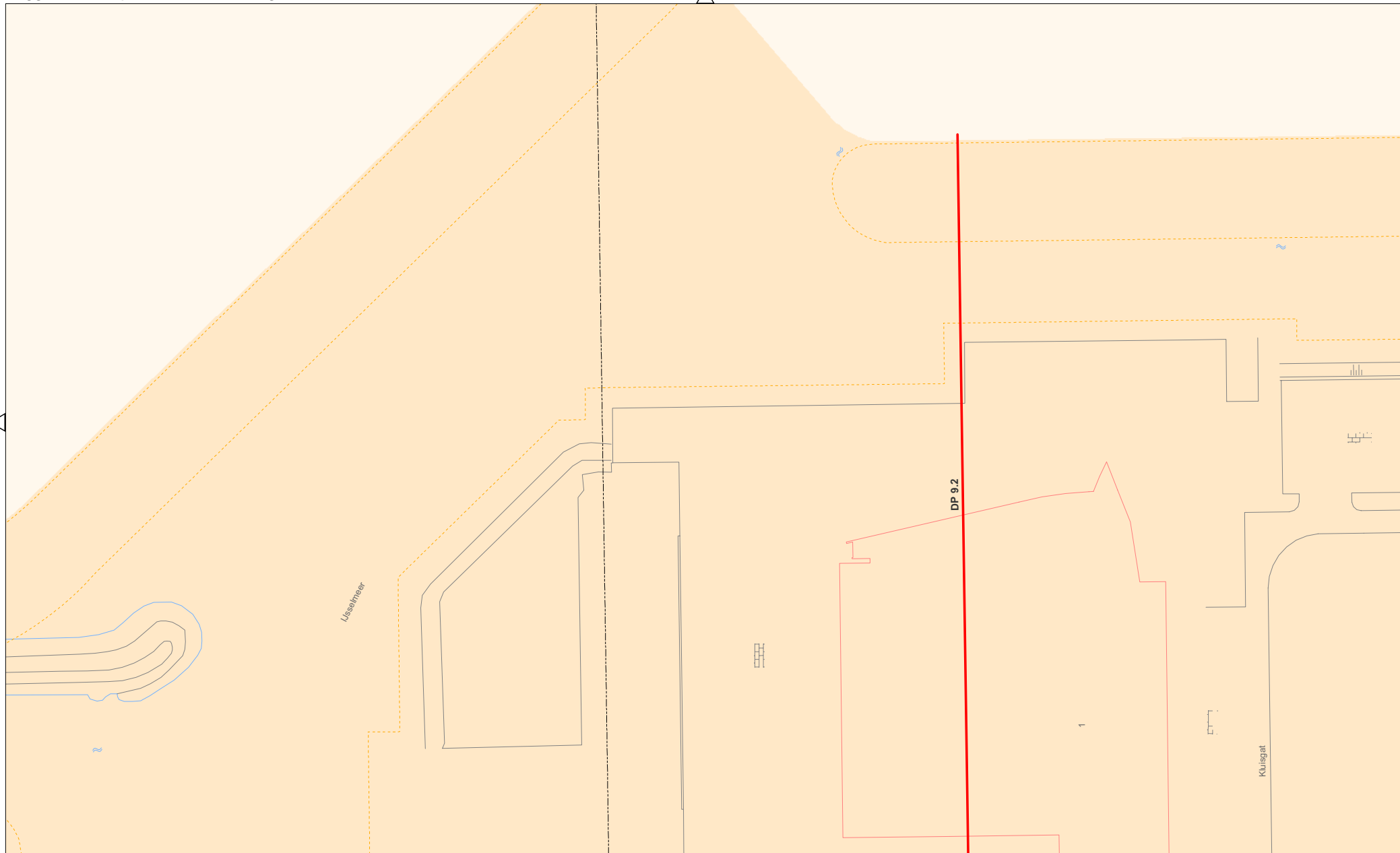
Status: definitief

Registratienummer: 08.24124

Formaat: A3



Schaal: 1:1.000



Legenda (Voor topografie zie algemene legenda)

- | | | | |
|--|--------------------|-------------------------|--|
| ● Dijkpaal | --- Kernzone | --- Overgangconstructie | ▭ Eigendom HHNK |
| ○ Overige referentiepunten | ■ Waterstaatswerk | ■ Damwand | ▨ Onderhoudsplicht derden
binnen de eigendomsgrenzen van HHNK |
| ■ Kunstwerk \ Leiding
door de prim.kering met KWnr. | ■ Beschermingszone | ■ Kademuur | --- Vakgrens |
| — Referentielijn | ■ Keerwand | ■ Kwelscherm | — Maatgevende locatie |



Situatiekaart 32b, Dijk 93, DP 9.1 - DP 9.4

Vastgesteld door het college van hoofdingelanden bij besluit van 8 oktober 2008

Versie: 1.0

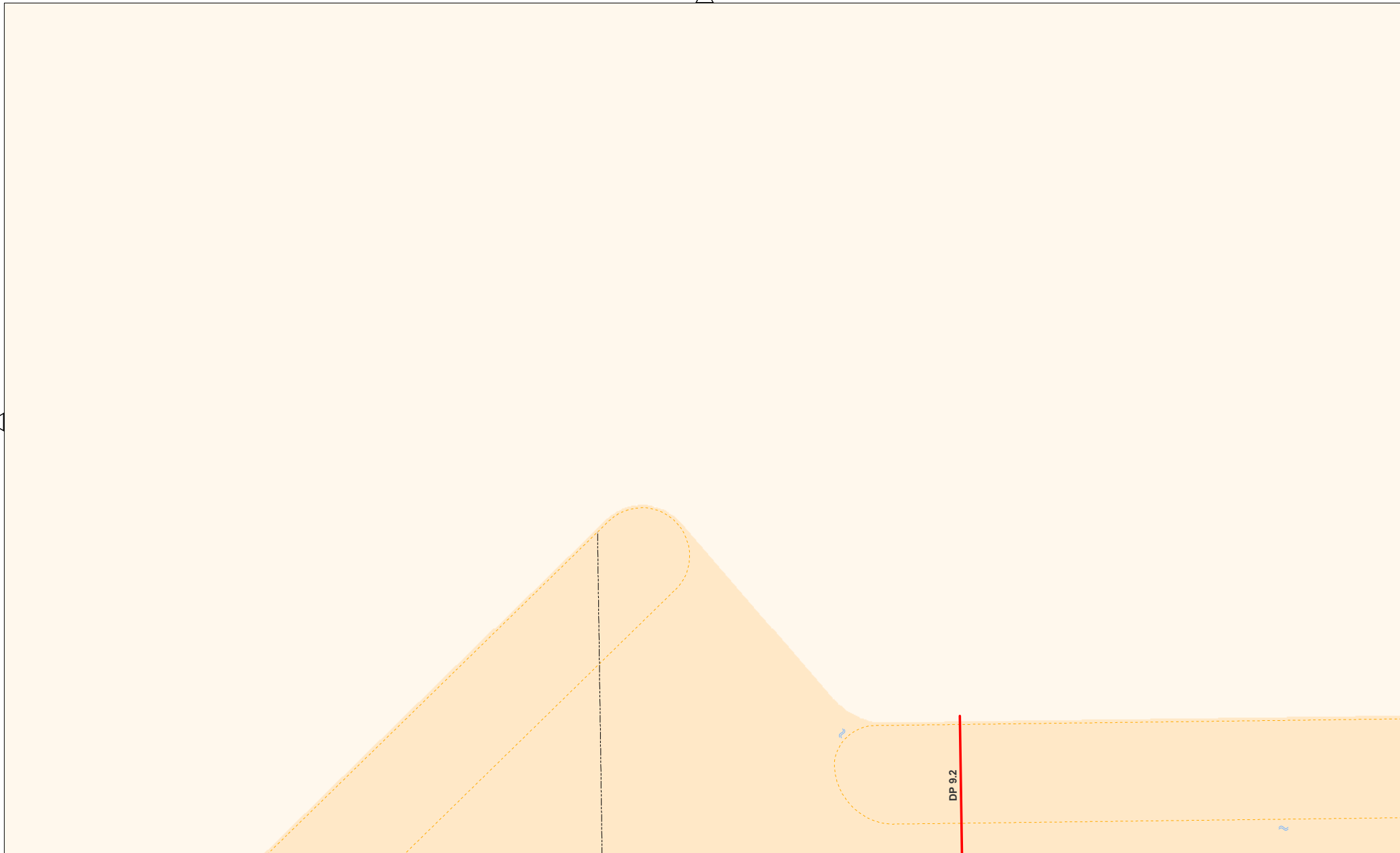
Status: definitief

Registratienummer: 08.24124

Formaat: A3



Schaal: 1:1.000



Legenda (Voor topografie zie algemene legenda)

- | | | | |
|--|--------------------|--------------------------|--|
| ● Dijkpaal | --- Kernzone | --- Overgangskonstructie | ▭ Eigendom HHNK |
| ○ Overige referentiepunten | ■ Waterstaatswerk | ■ Damwand | ▨ Onderhoudsplicht derden
binnen de eigendomsgrenzen van HHNK |
| ■ Kunstwerk \ Leiding
door de prim.kering met KWnr. | ■ Beschermingszone | — Kademuur | --- Vakgrens |
| — Referentielijn | — Keerwand | — Kwelscherm | — Maatgevende locatie |



Situatiekaart 32c, Dijk 93, DP 9.1 - DP 9.4


Vastgesteld door het college van hoofdingelanden bij besluit van 8 oktober 2008

Versie: 1.0

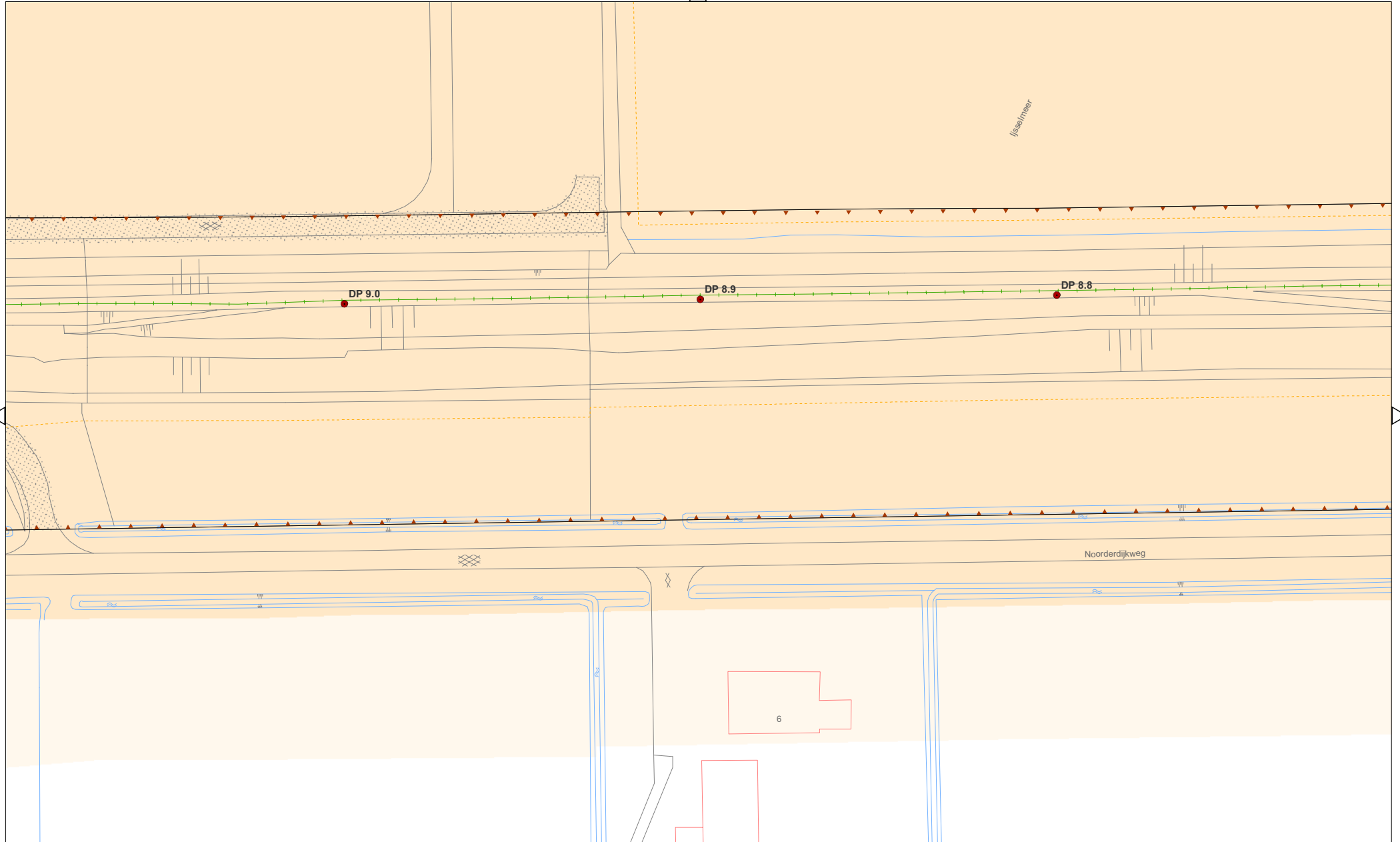
Status: definitief

Registratienummer: 08.24124

Formaat: A3



Schaal: 1:1.000



Legenda (Voor topografie zie algemene legenda)

- | | | | |
|--|------------------|--------------------------|--|
| ● Dijkpaal | - - - - Kernzone | --- Overgangsconstructie | ▭ Eigendom HHNK |
| ● Overige referentiepunten | Waterstaatswerk | ▬ Damwand | ▨ Onderhoudsplicht derden
binnen de eigendomsgrenzen van HHNK |
| ■ Kunstwerk \ Leiding
door de prim.kering met KWnr. | Bescheringszone | ▬ Kademuur | - - - - Vakgrens |
| — Referentielijn | Keerwand | ● Kwelscherm | — Maatgevende locatie |



Situatiekaart 33a, Dijk 93, DP 8.8 - DP 9.0

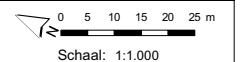
Vastgesteld door het college van hoofdingelanden bij besluit van 8 oktober 2008

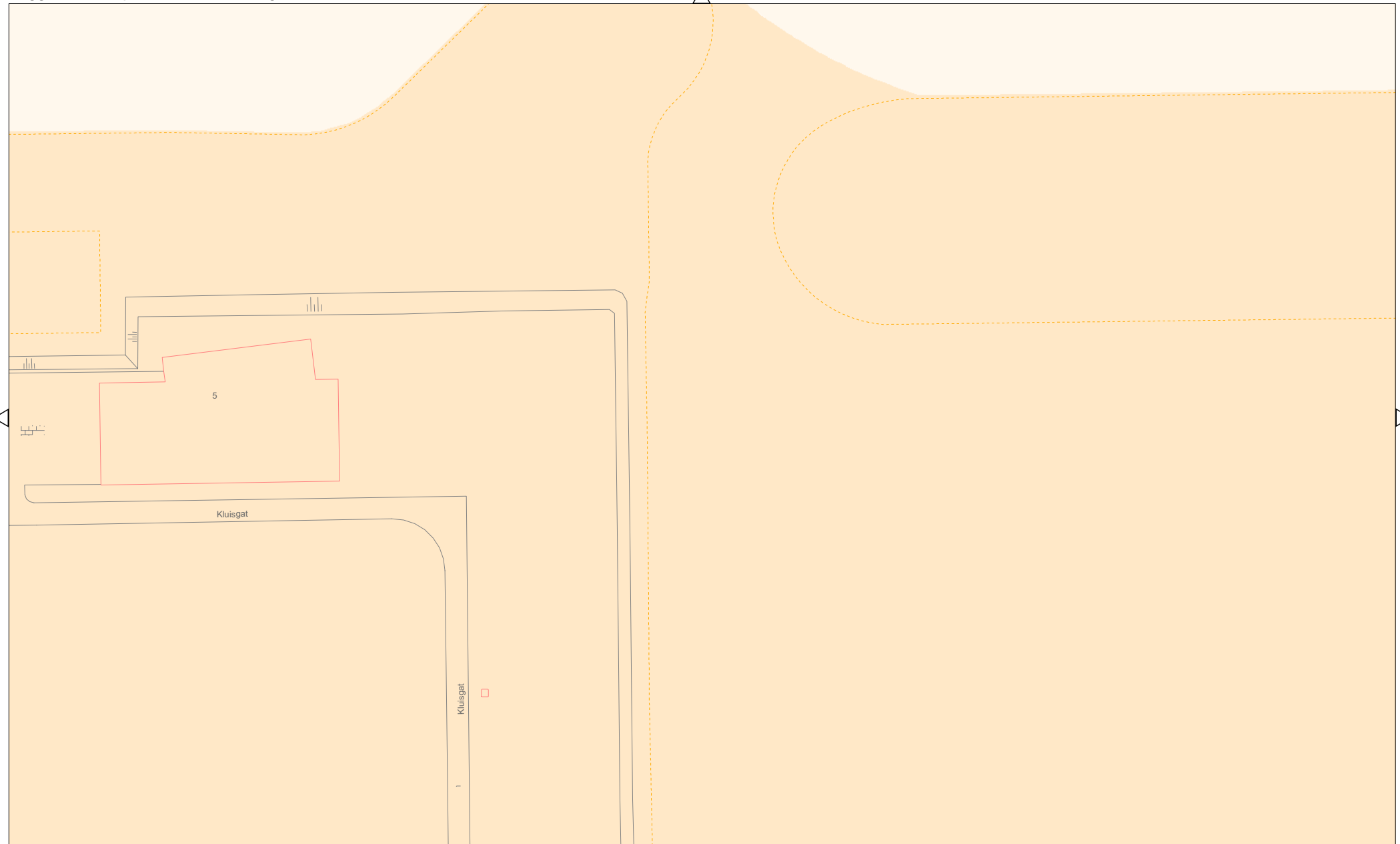
Versie: 1.0

Status: definitief

Registratienummer: 08.24124

Formaat: A3





Legenda (Voor topografie zie algemene legenda)

- | | | | |
|--|------------------|----------------------------|--|
| ● Dijkpaal | ----- Kernzone | ----- Overgangsconstructie | ▭ Eigendom HHNK |
| ○ Overige referentiepunten | Waterstaatswerk | ▬ Damwand | ▨ Onderhoudsplicht derden
binnen de eigendomsgrenzen van HHNK |
| ■ Kunstwerk \ Leiding
door de prim.kering met KWnr. | Beschermingszone | ▬ Kademuur | --- Vakgrens |
| — Referentielijn | Keerwand | ◆ Kwelscherm | — Maatgevende locatie |



Situatiekaart 33b, Dijk 93, DP 8.8 - DP 9.0

Vastgesteld door het college van hoofdingelanden bij besluit van 8 oktober 2008

Versie: 1.0

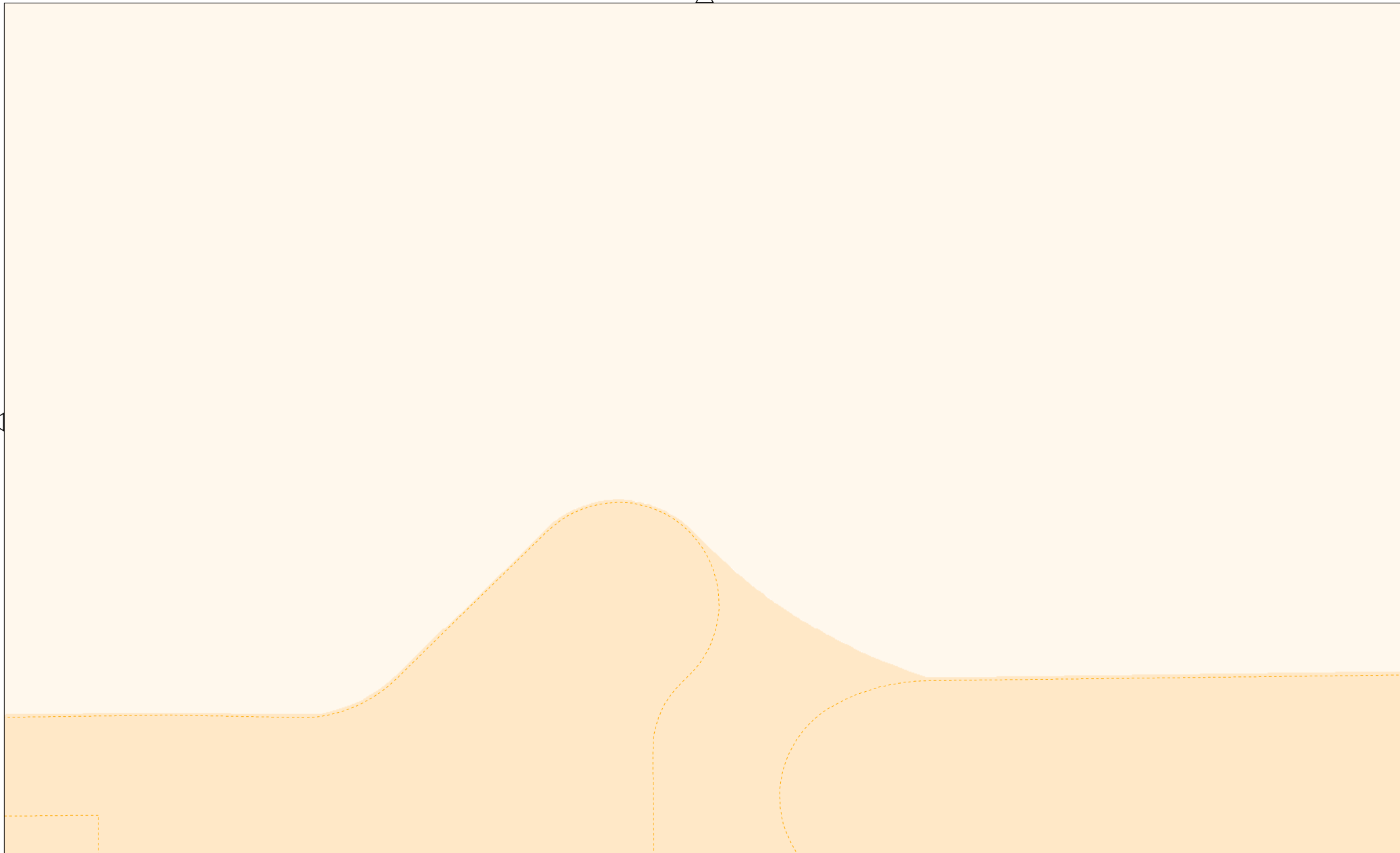
Status: definitief

Registratienummer: 08.24124

Formaat: A3



Schaal: 1:1.000



Legenda (Voor topografie zie algemene legenda)

- | | | | |
|--|------------------|----------------------|--|
| Dijkpaal | Kernzone | Overgangsconstructie | Eigendom HHNK |
| Overige referentiepunten | Waterstaatswerk | Damwand | Onderhoudsplicht derden
binnen de eigendomsgrenzen van HHNK |
| Kunstwerk \ Leiding
door de prim.kering met KWnr. | Beschermingszone | Kademuur | Vakgrens |
| Referentielijn | Keerwand | Kwelscherm | Maatgevende locatie |



Situatiekaart 33c, Dijk 93, DP 8.8 - DP 9.0


Vastgesteld door het college van hoofdingelanden bij besluit van 8 oktober 2008

Versie: 1.0

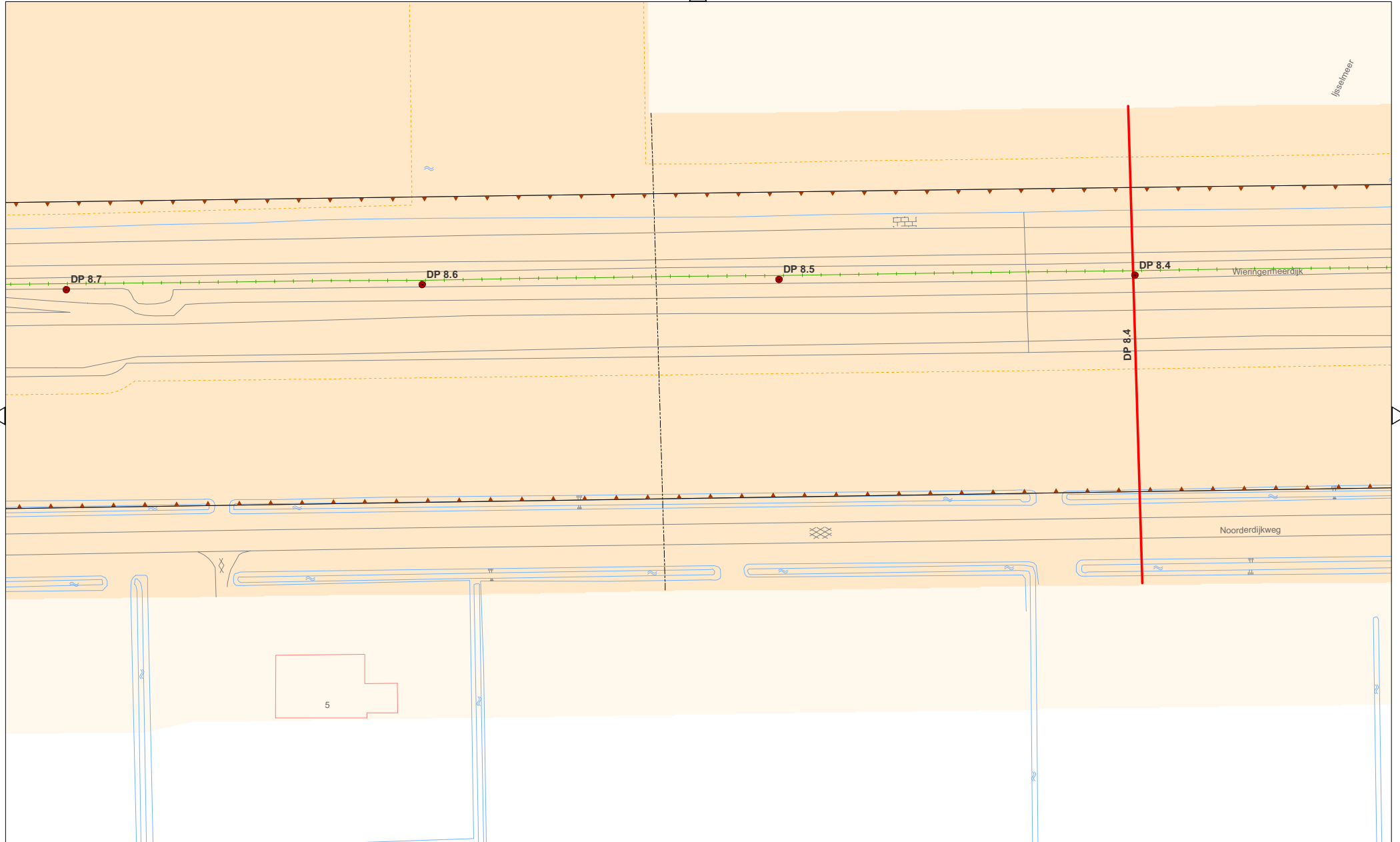
Status: definitief

Registratienummer: 08.24124

Formaat: A3



Schaal: 1:1.000



Legenda (Voor topografie zie algemene legenda)

- | | | | |
|--|-------------------|--------------------------|--|
| ● Dijkpaal | --- Kernzone | --- Overgangsconstructie | ▭ Eigendom HHNK |
| ○ Overige referentiepunten | ■ Waterstaatswerk | ■ Damwand | ▨ Onderhoudsplicht derden
binnen de eigendomsgrenzen van HHNK |
| ■ Kunstwerk \ Leiding
door de prim.kering met KWnr. | ■ Bescheringszone | ■ Kademuur | --- Vakgrens |
| --- Referentielijn | ■ Keerwand | ■ Kwelscherm | — Maatgevende locatie |



Situatiekaart 34a, Dijk 93, DP 8.4 - DP 8.7

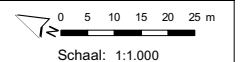
Vastgesteld door het college van hoofdingelanden bij besluit van 8 oktober 2008


Versie: 1.0

Status: definitief

Registratienummer: 08.24124

Formaat: A3





Legenda (Voor topografie zie algemene legenda)

- | | | | |
|--|------------------|----------------------|--|
| Dijkpaal | Kernzone | Overgangsconstructie | Eigendom HHNK |
| Overige referentiepunten | Waterstaatswerk | Damwand | Onderhoudsplicht derden
binnen de eigendomsgrenzen van HHNK |
| Kunstwerk \ Leiding
door de prim.kering met KWnr. | Beschermingszone | Kademuur | Vakgrens |
| Referentielijn | Keerwand | Kwelscherm | Meetgevende locatie |



Situatiekaart 34b, Dijk 93, DP 8.4 - DP 8.7

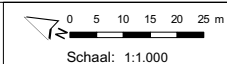
Vastgesteld door het college van hoofdingelanden bij besluit van 8 oktober 2008

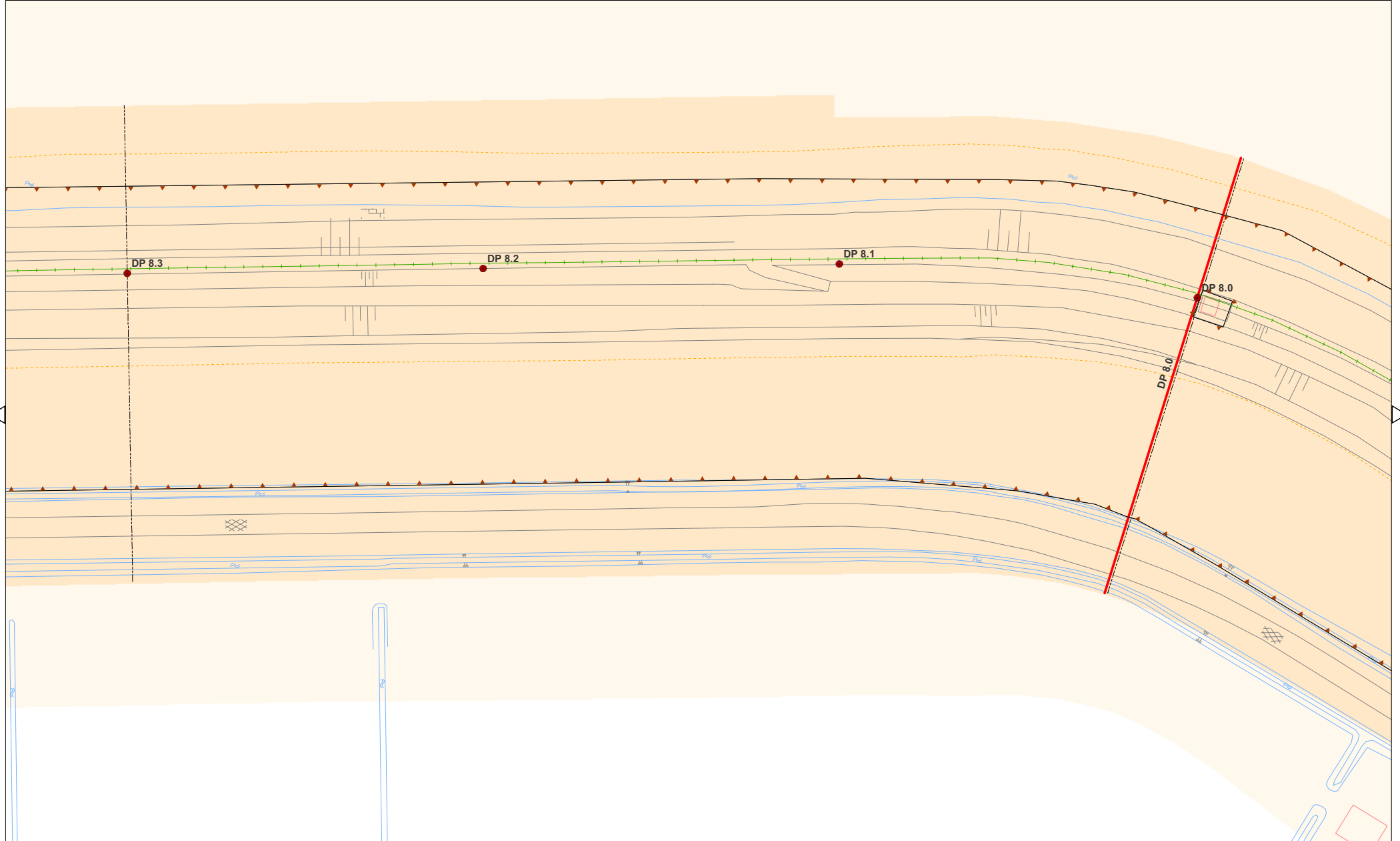
Versie: 1.0

Status: definitief

Registratienummer: 08.24124

Formaat: A3





Legenda (Voor topografie zie algemene legenda)

- | | | | |
|--|-----------------|--------------------------|--|
| ● Dijkpaal | --- Kernzone | --- Overgangsconstructie | ▭ Eigendom HHNK |
| ○ Overige referentiepunten | Waterstaatswerk | ▬ Damwand | ▭ Onderhoudsplicht derden
binnen de eigendomsgrenzen van HHNK |
| ■ Kunstwerk \ Leiding
door de prim.kering met KWnr. | Bescheringszone | ▬ Kademuur | --- Vakgrens |
| --- Referentielijn | Keerwand | ○ Kwelscherm | — Maatgevende locatie |



Situatiekaart 35, Dijk 93, DP 8.0 - DP 8.3


Vastgesteld door het college van hoofdingelanden bij besluit van 8 oktober 2008

Versie: 1.0

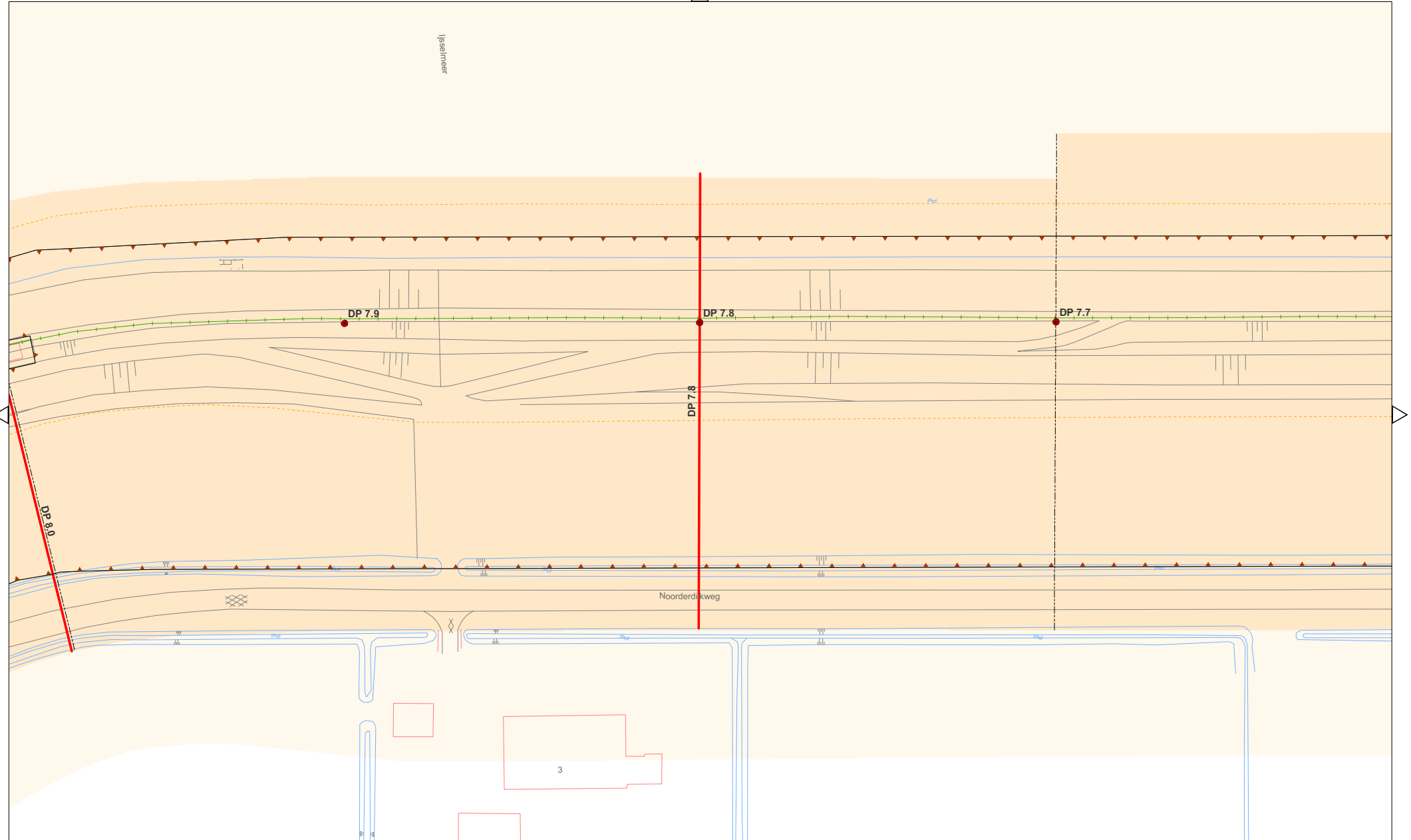
Status: definitief

Registratienummer: 08.24124

Formaat: A3



Schaal: 1:1.000



Legenda (Voor topografie zie algemene legenda)

- | | | | |
|--|------------------|------------------------------|--|
| ● Dijkpaal | - - - - Kernzone | — — — — Overgangsconstructie | ▭ Eigendom HHNK |
| ● Overige referentiepunten | Waterstaatswerk | — — — — Damwand | ▭ Onderhoudsplicht derden
binnen de eigendomsgrenzen van HHNK |
| ■ Kunstwerk \ Leiding
door de prim.kering met KWnr. | Bescheringszone | — — — — Kademuur | — — — — Vakgrens |
| — — — — Referentielijn | Keerwand | — — — — Kwelscherm | — — — — Maatgevende locatie |



Situatiekaart 36, Dijk 93, DP 7.7 - DP 7.9


Vastgesteld door het college van hoofdingelanden bij besluit van 8 oktober 2008

Versie: 1.0

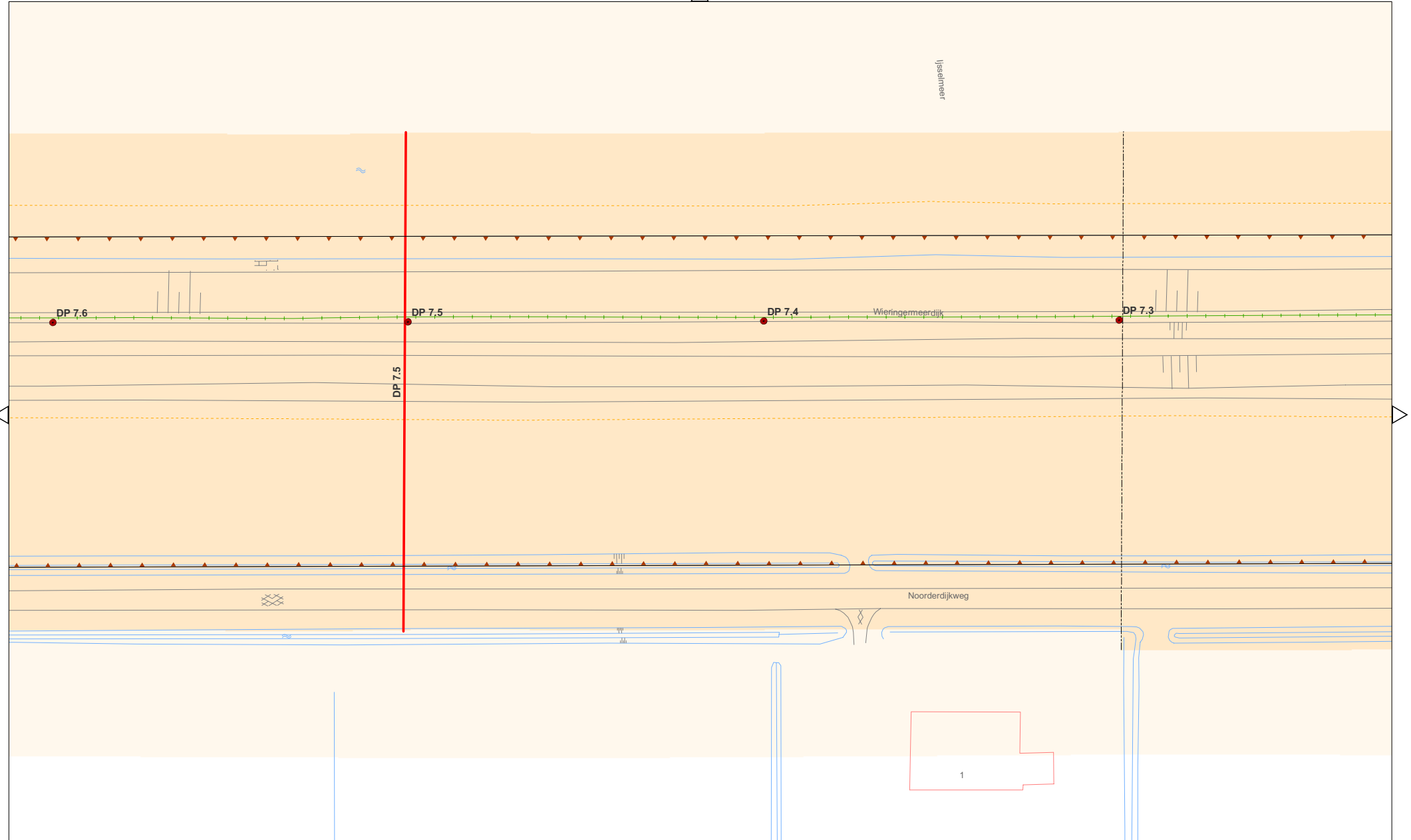
Status: definitief

Registratienummer: 08.24124

Formaat: A3



Schaal: 1:1.000



Legenda (Voor topografie zie algemene legenda)

- | | | | |
|--|-----------------|--------------------------|--|
| ● Dijkpaal | --- Kernzone | --- Overgangskonstructie | ▭ Eigendom HHNK |
| ○ Overige referentiepunten | Waterstaatswerk | ▲ Damwand | ⋯ Onderhoudsplicht derden
binnen de eigendomsgrenzen van HHNK |
| ■ Kunstwerk \ Leiding
door de prim.kering met KWnr. | Bescheringszone | — Kademuur | --- Vakgrens |
| — Referentielijn | Keerwand | ● Kwelscherm | — Maatgevende locatie |



Situatiekaart 37, Dijk 93, DP 7.3 - DP 7.6


Vastgesteld door het college van hoofdingelanden bij besluit van 8 oktober 2008

Versie: 1.0

Status: definitief

Registratienummer: 08.24124

Formaat: A3



Schaal: 1:1.000



Legenda (Voor topografie zie algemene legenda)

- | | | | |
|--|------------------|--------------------------|--|
| ● Dijkpaal | - - - - Kernzone | --- Overgangskonstructie | ▭ Eigendom HHNK |
| ○ Overige referentiepunten | Waterstaatswerk | ▬ Damwand | ⋯ Onderhoudsplicht derden
binnen de eigendomsgrenzen van HHNK |
| ■ Kunstwerk \ Leiding
door de prim.kering met KWnr. | Beschermingszone | ▬ Kademuur | - - - Vakgrens |
| — Referentielijn | Keerwand | ▬ Kwelscherm | — Maatgevende locatie |



Situatiekaart 38, Dijk 93, DP 6.9 - DP 7.2


Vastgesteld door het college van hoofdingelanden bij besluit van 8 oktober 2008

Versie: 1.0

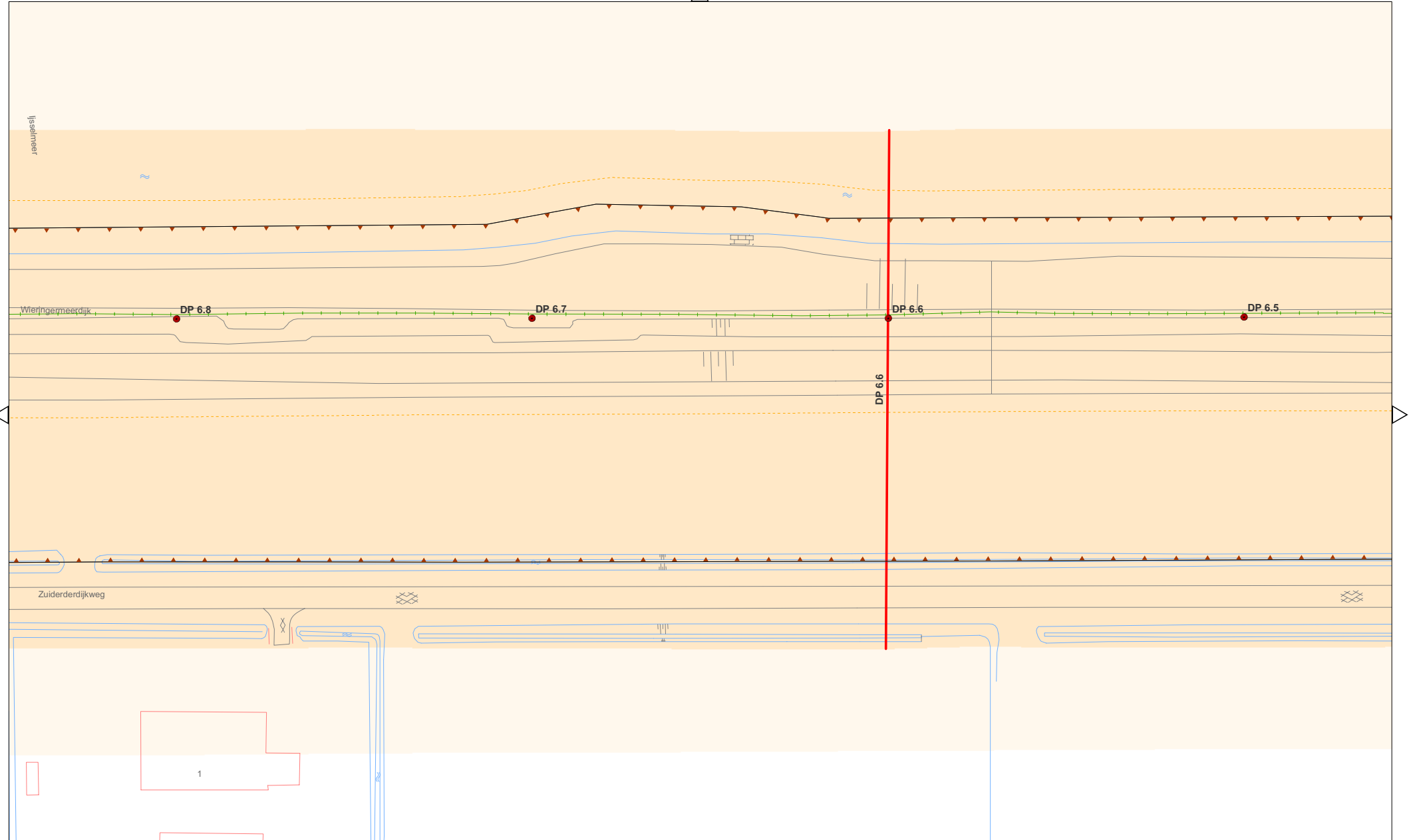
Status: definitief

Registratienummer: 08.24124

Formaat: A3



Schaal: 1:1.000



Legenda (Voor topografie zie algemene legenda)

- | | | | |
|--|------------------|------------------------|--|
| ● Dijkpaal | - - - - Kernzone | — Overgangsconstructie | ▭ Eigendom HHNK |
| ● Overige referentiepunten | Waterstaatswerk | — Damwand | ▨ Onderhoudsplicht derden
binnen de eigendomsgrenzen van HHNK |
| ■ Kunstwerk \ Leiding
door de prim.kering met KWnr. | Beschermingszone | — Kademuur | - - - - Vakgrens |
| — Referentielijn | Keerwand | — Kwelscherm | — Maatgevende locatie |



Situatiekaart 39, Dijk 93, DP 6.5 - DP 6.8


Vastgesteld door het college van hoofdingelanden bij besluit van 8 oktober 2008

Versie: 1.0

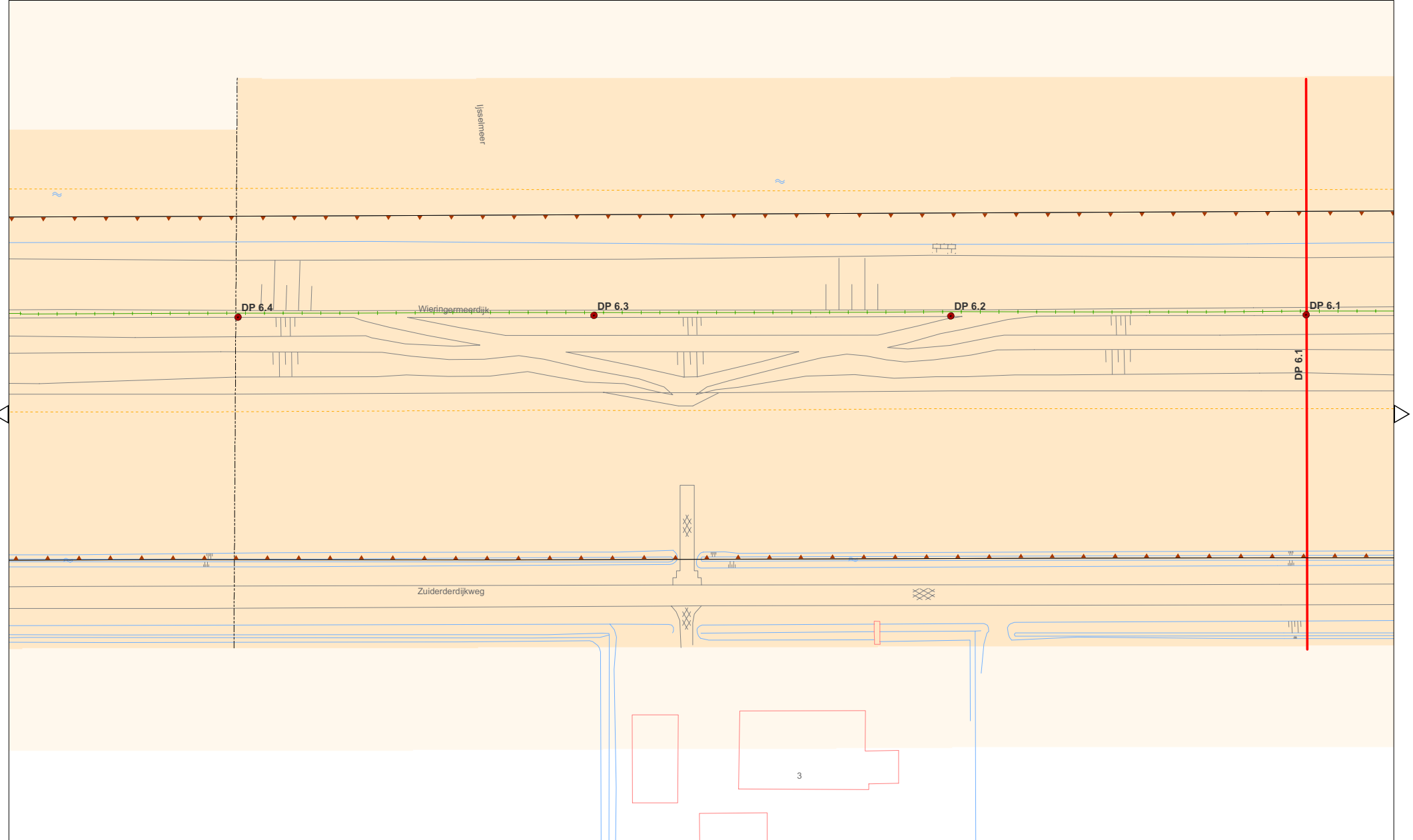
Status: definitief

Registratienummer: 08.24124

Formaat: A3



Schaal: 1:1.000



Legenda (Voor topografie zie algemene legenda)

- | | | | |
|--|------------------|--------------------------|--|
| ● Dijkpaal | - - - - Kernzone | --- Overgangsconstructie | ▭ Eigendom HHNK |
| ○ Overige referentiepunten | Waterstaatswerk | ▬ Damwand | ▨ Onderhoudsplicht derden
binnen de eigendomsgrenzen van HHNK |
| ■ Kunstwerk \ Leiding
door de prim.kering met KWnr. | Beschermingszone | ▬ Kademuur | - - - Vakgrens |
| — Referentielijn | Keerwand | ● Kwelscherm | — Maatgevende locatie |



Situatiekaart 40, Dijk 93, DP 6.1 - DP 6.4


Vastgesteld door het college van hoofdingelanden bij besluit van 8 oktober 2008

Versie: 1.0

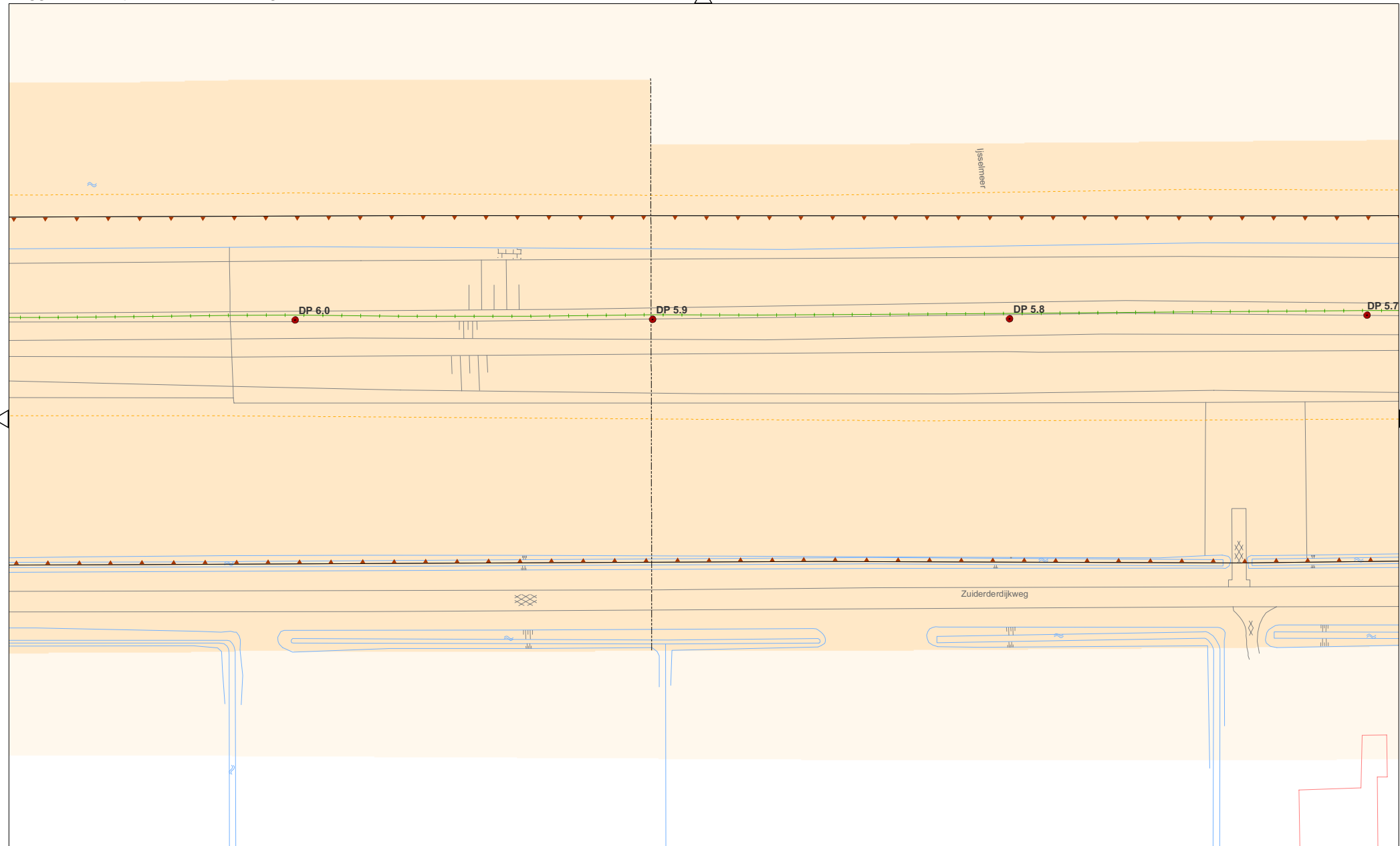
Status: definitief

Registratienummer: 08.24124

Formaat: A3



Schaal: 1:1.000



Legenda (Voor topografie zie algemene legenda)

- | | | | |
|--|------------------|------------------------------|--|
| ● Dijkpaal | - - - - Kernzone | — — — — Overgangsconstructie | ▭ Eigendom HHNK |
| ● Overige referentiepunten | Waterstaatswerk | ▲▲▲▲ Damwand | ▨ Onderhoudsplicht derden
binnen de eigendomsgrenzen van HHNK |
| ■ Kunstwerk \ Leiding
door de prim.kering met KWnr. | Beschermingszone | — — — — Kademuur | - - - - Vakgrens |
| — — — — Referentielijn | Keerwand | — — — — Kwelscherm | — — — — Maatgevende locatie |



Situatiekaart 41, Dijk 93, DP 5.7 - DP 6.0


Vastgesteld door het college van hoofdingelanden bij besluit van 8 oktober 2008

Versie: 1.0

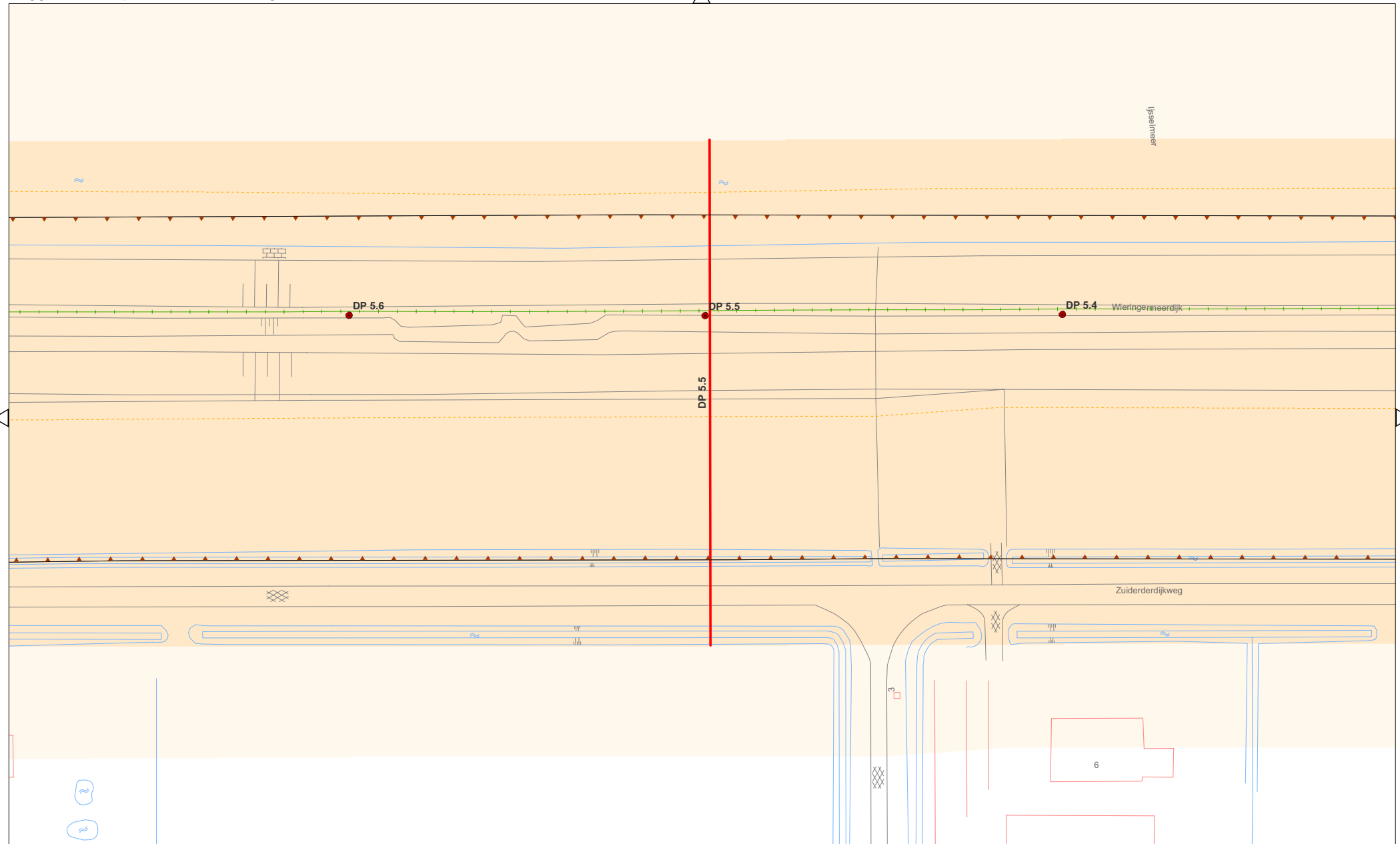
Status: definitief

Registratienummer: 08.24124

Formaat: A3



Schaal: 1:1.000



Legenda (Voor topografie zie algemene legenda)

- | | | | |
|---|------------------|--------------------------|---|
| ● Dijkpaal | - - - - Kernzone | --- Overgangsconstructie | ▭ Eigendom HHNK |
| ○ Overige referentiepunten | Waterstaatswerk | ▬ Damwand | ▨ Onderhoudsplicht derden binnen de eigendomsgrenzen van HHNK |
| ■ Kunstwerk \ Leiding door de prim.kering met KWnr. | Bescheringszone | ▬ Kademuur | - - - Vakgrens |
| — Referentielijn | Keerwand | ▬ Kwadscherm | — Maatgevende locatie |



Situatiekaart 42, Dijk 93, DP 5.4 - DP 5.6


Vastgesteld door het college van hoofdingelanden bij besluit van 8 oktober 2008

Versie: 1.0

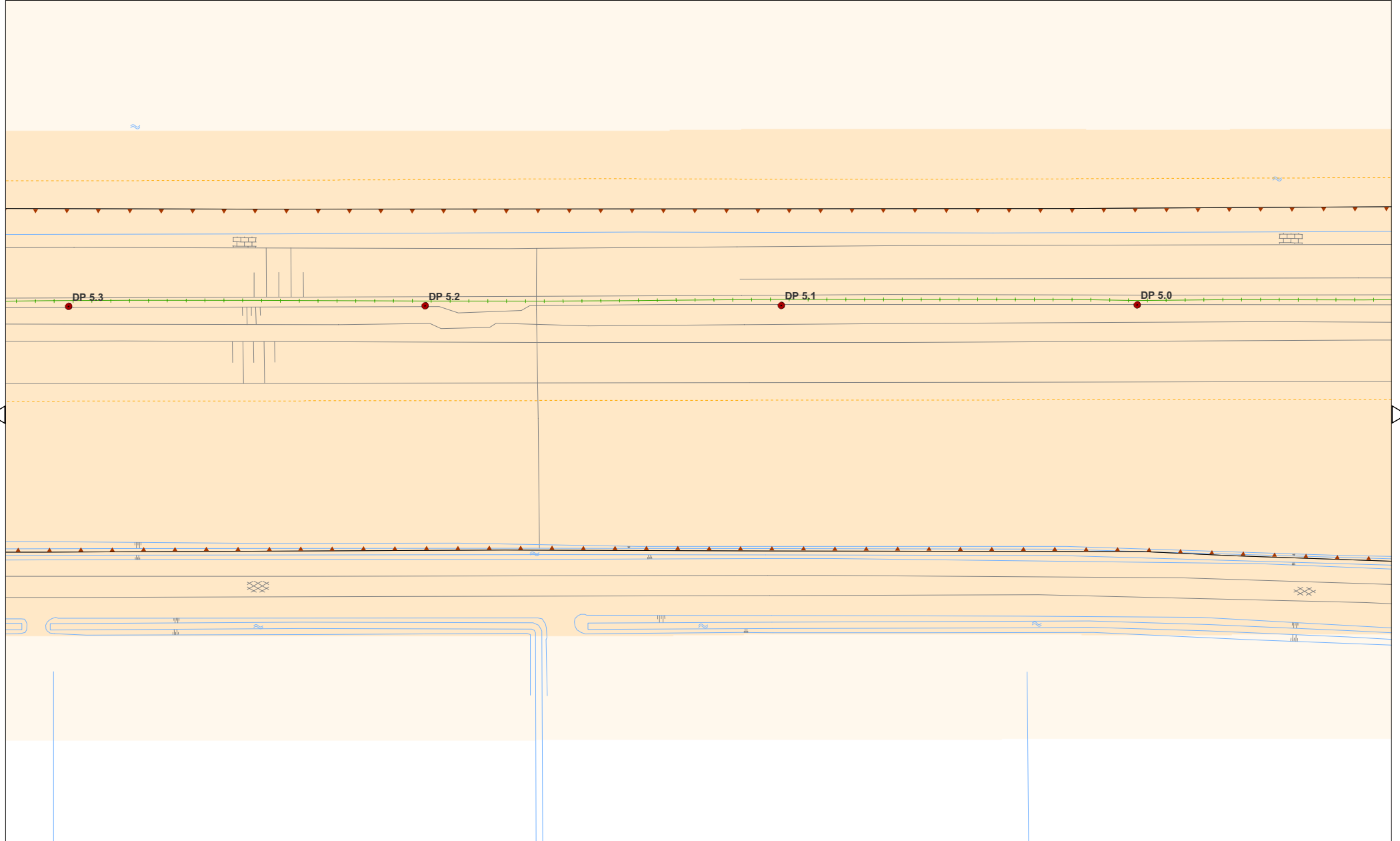
Status: definitief

Registratienummer: 08.24124

Formaat: A3



Schaal: 1:1.000



Legenda (Voor topografie zie algemene legenda)

- | | | | |
|--|------------------|----------------------------|--|
| ● Dijkpaal | ----- Kernzone | ----- Overgangsconstructie | ▭ Eigendom HHNK |
| ● Overige referentiepunten | Waterstaatswerk | ▲▲▲ Damwand | ▨ Onderhoudsplicht derden
binnen de eigendomsgrenzen van HHNK |
| ■ Kunstwerk \ Leiding
door de prim.kering met KWnr. | Beschermingszone | — Kademuur | --- Vakgrens |
| — Referentielijn | Keerwand | ◆ Kwelscherm | — Maatgevende locatie |



Situatiekaart 43, Dijk 93, DP 5.0 - DP 5.3


Vastgesteld door het college van hoofdingelanden bij besluit van 8 oktober 2008

Versie: 1.0

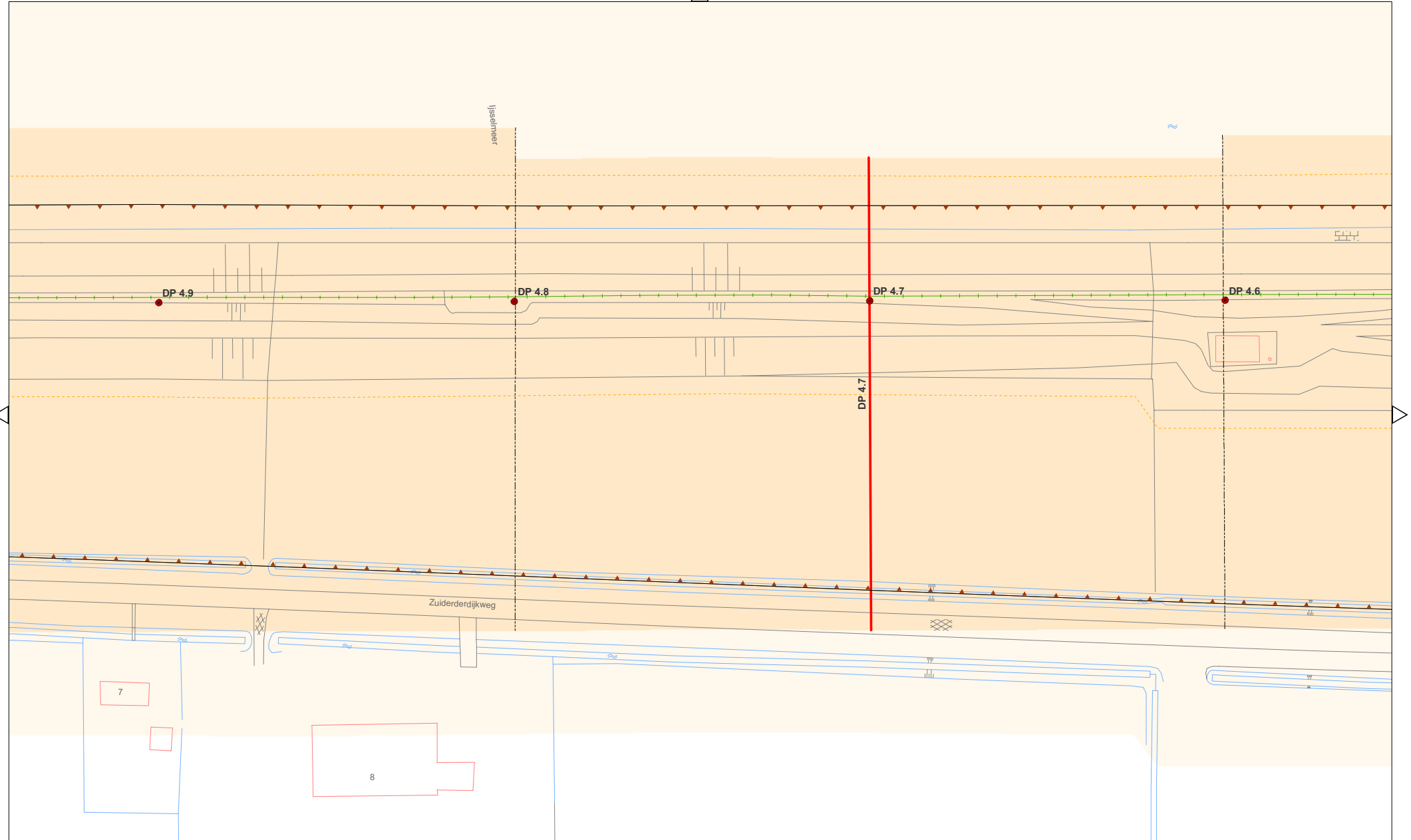
Status: definitief

Registratienummer: 08.24124

Formaat: A3



Schaal: 1:1.000



Legenda (Voor topografie zie algemene legenda)

- | | | | |
|--|------------------|------------------------|--|
| ● Dijkpaal | - - - Kernzone | — Overgangsconstructie | ▭ Eigendom HHNK |
| ○ Overige referentiepunten | Waterstaatswerk | — Damwand | ▨ Onderhoudsplicht derden
binnen de eigendomsgrenzen van HHNK |
| ■ Kunstwerk \ Leiding
door de prim.kering met KWnr. | Beschermingszone | — Kademuur | - - - Vakgrens |
| — Referentielijn | Keerwand | — Kwelscherm | — Maatgevende locatie |



Situatiekaart 44, Dijk 93, DP 4.6 - DP 4.9


Vastgesteld door het college van hoofdingelanden bij besluit van 8 oktober 2008

Versie: 1.0

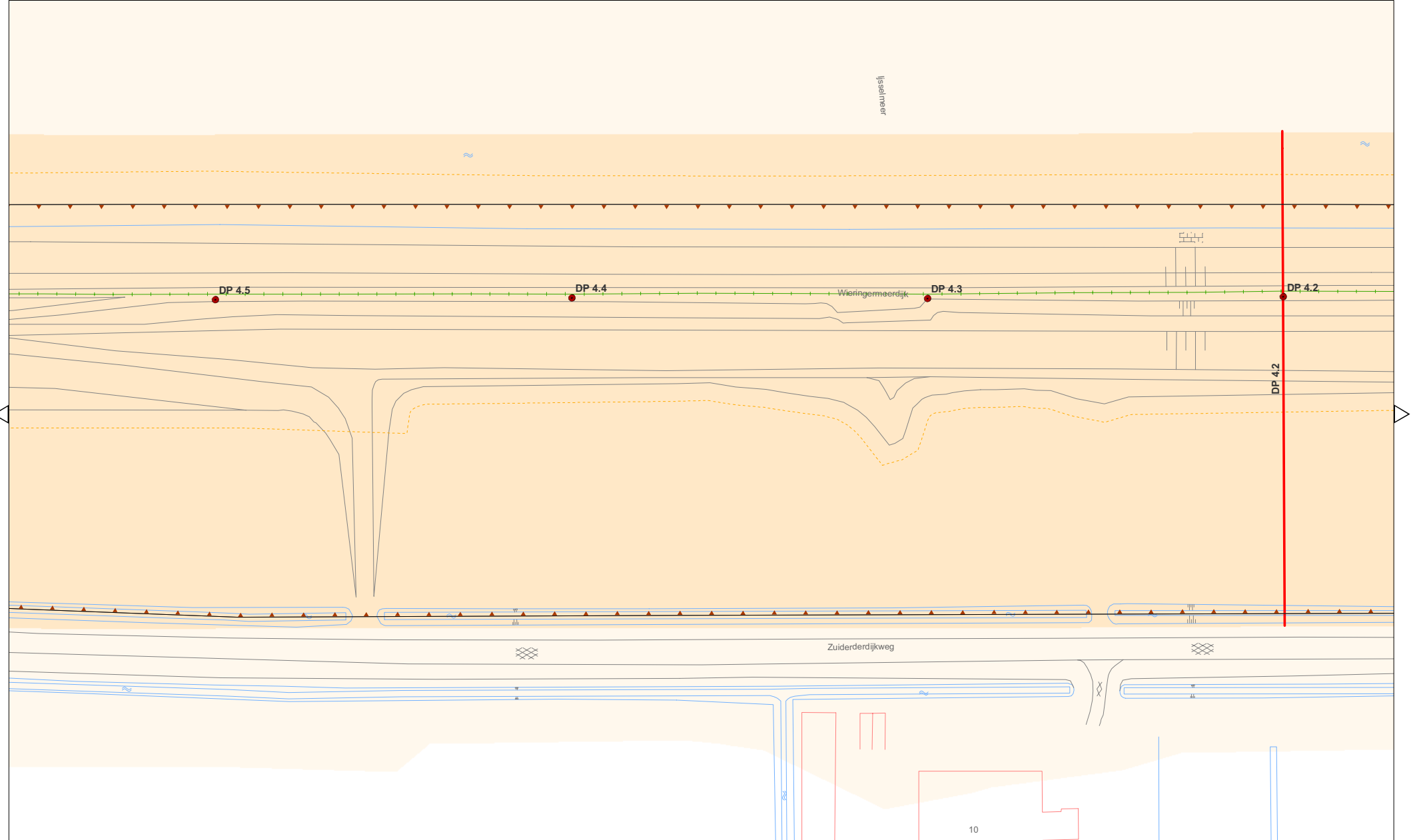
Status: definitief

Registratienummer: 08.24124

Formaat: A3



Schaal: 1:1.000



Legenda (Voor topografie zie algemene legenda)

- | | | | |
|--|------------------|--------------------------|--|
| ● Dijkpaal | - - - - Kernzone | --- Overgangsconstructie | ▭ Eigendom HHNK |
| ○ Overige referentiepunten | Waterstaatswerk | ▬ Damwand | ⋯ Onderhoudsplicht derden
binnen de eigendomsgrenzen van HHNK |
| ■ Kunstwerk \ Leiding
door de prim.kering met KWnr. | Beschermingszone | ▬ Kademuur | - - - Vakgrens |
| — Referentielijn | Keerwand | ◆ Kwelscherm | — Maatgevende locatie |



Situatiekaart 45, Dijk 93, DP 4.2 - DP 4.5


Vastgesteld door het college van hoofdingelanden bij besluit van 8 oktober 2008

Versie: 1.0

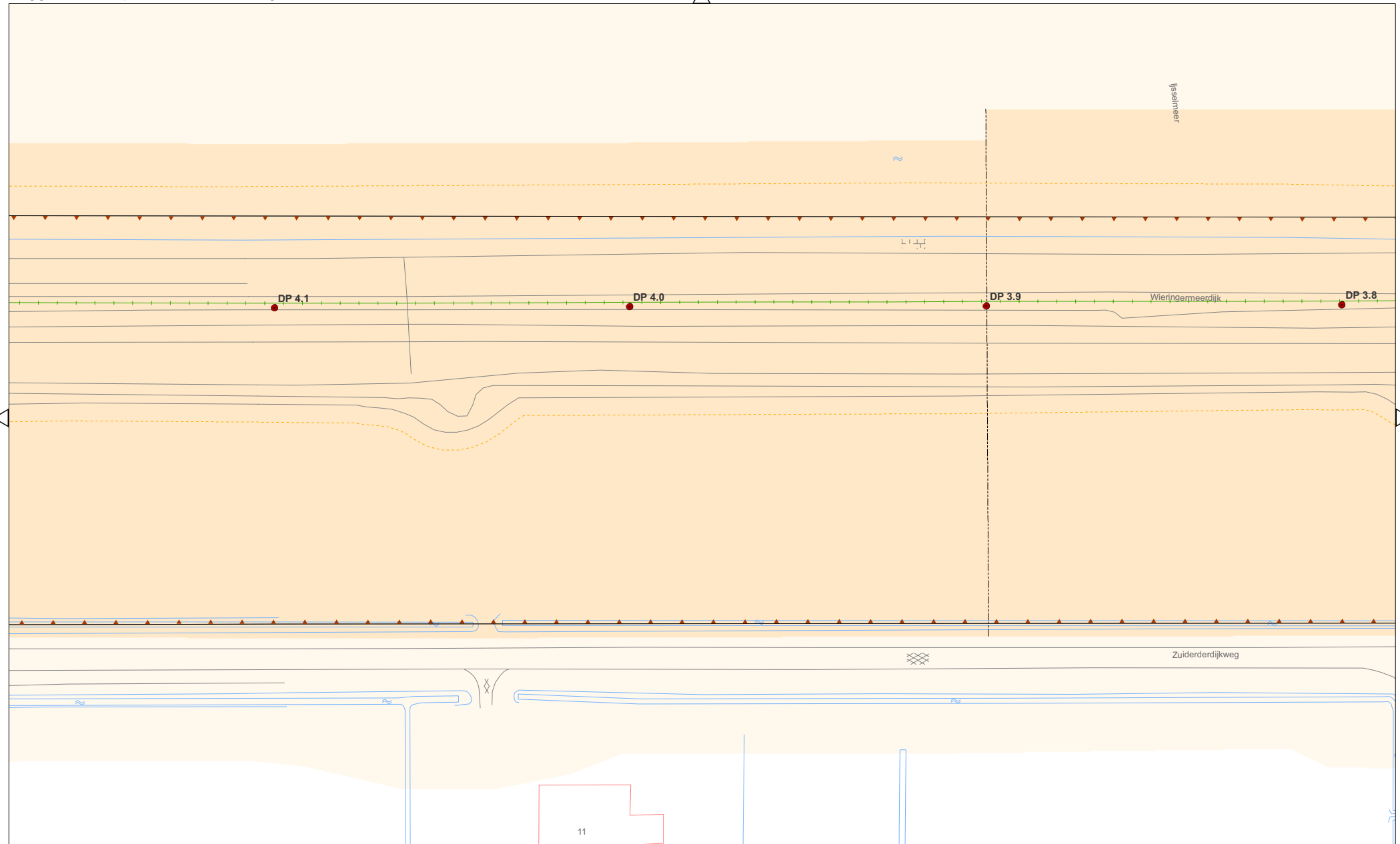
Status: definitief

Registratienummer: 08.24124

Formaat: A3



Schaal: 1:1.000



Legenda (Voor topografie zie algemene legenda)

- | | | | |
|--|------------------|------------------------------|---|
| ● Dijkpaal | - - - - Kernzone | — — — — Overgangsconstructie | ▭ Eigendom HNK |
| ● Overige referentiepunten | Waterstaatswerk | — — — — Damwand | ⋯ Onderhoudsplicht derden
binnen de eigendomsgrenzen van HNK |
| ■ Kunstwerk \ Leiding
door de prim.kering met KWnr. | Beschermingszone | — — — — Kademuur | - - - - Vakgrens |
| — — — — Referentielijn | Keerwand | — — — — Kwelscherm | — — — — Maatgevende locatie |



Situatiekaart 46, Dijk 93, DP 3.8 - DP 4.1


Vastgesteld door het college van hoofdingelanden bij besluit van 8 oktober 2008

Versie: 1.0

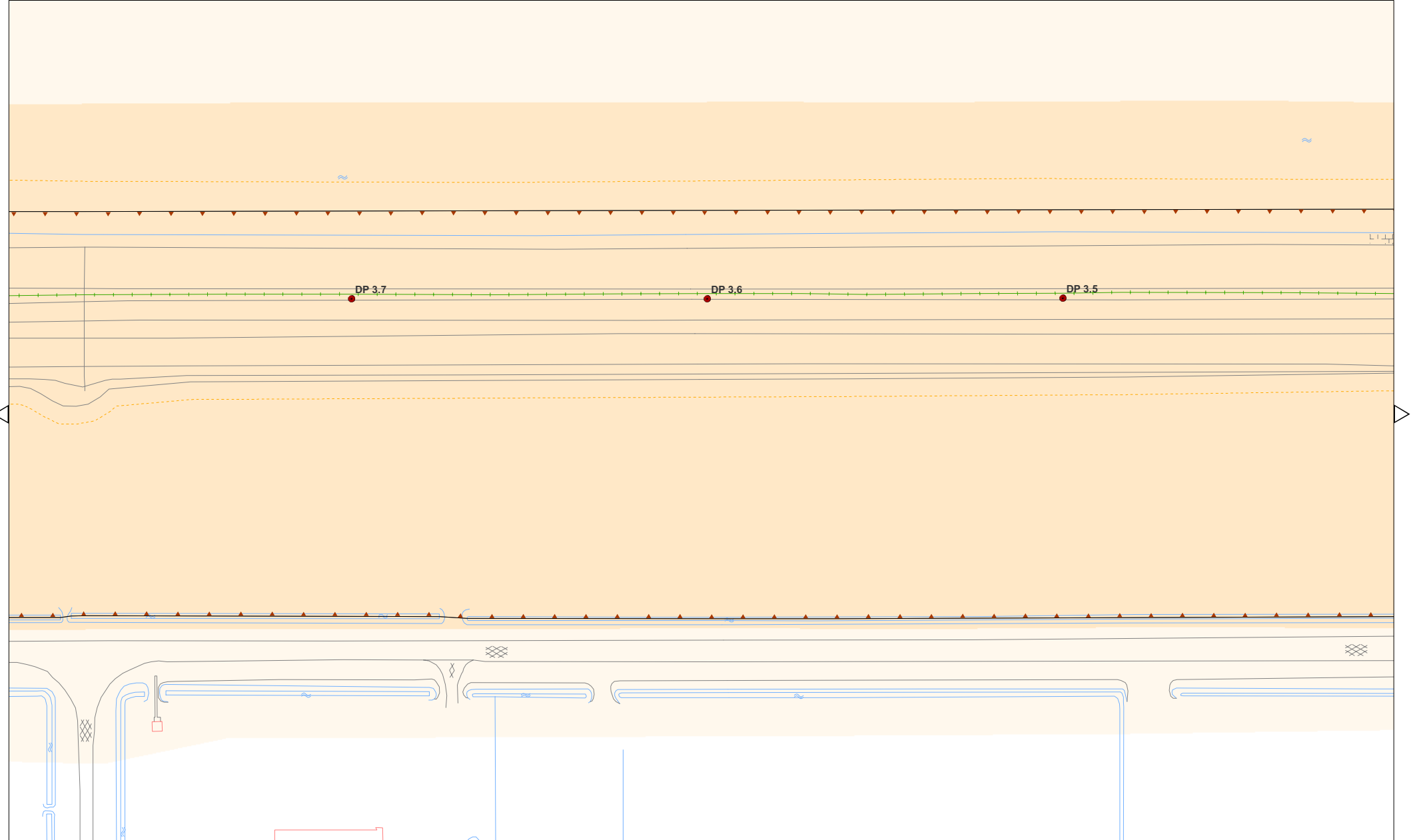
Status: definitief

Registratienummer: 08.24124

Formaat: A3



Schaal: 1:1.000



Legenda (Voor topografie zie algemene legenda)

- | | | | |
|--|------------------|----------------------------|--|
| ● Dijkpaal | ----- Kernzone | ----- Overgangskonstructie | ▭ Eigendom HHNK |
| ○ Overige referentiepunten | Waterstaatswerk | ▲ Damwand | ▨ Onderhoudsplicht derden
binnen de eigendomsgrenzen van HHNK |
| ■ Kunstwerk \ Leiding
door de prim.kering met KWnr. | Beschermingszone | — Kademuur | --- Vakgrens |
| — Referentielijn | Keerwand | ● Kwelscherm | — Maatgevende locatie |



Situatiekaart 47, Dijk 93, DP 3.5 - DP 3.7


Vastgesteld door het college van hoofdingelanden bij besluit van 8 oktober 2008

Versie: 1.0

Status: definitief

Registratienummer: 08.24124

Formaat: A3



Schaal: 1:1.000



Legenda (Voor topografie zie algemene legenda)

- | | | | |
|--|-----------------|----------------------------|--|
| ● Dijkpaal | ----- Kernzone | ----- Overgangsconstructie | ▭ Eigendom HHNK |
| ○ Overige referentiepunten | Waterstaatswerk | ▬ Damwand | ▨ Onderhoudsplicht derden
binnen de eigendomsgrenzen van HHNK |
| ■ Kunstwerk \ Leiding
door de prim.kering met KWnr. | Bescheringszone | ▬ Kademuur | --- Vakgrens |
| --- Referentielijn | Keerwand | ▬ Kwalscherm | — Maatgevende locatie |



Situatiekaart 48, Dijk 93, DP 3.1 - DP 3.4


Vastgesteld door het college van hoofdingelanden bij besluit van 8 oktober 2008

Versie: 1.0

Status: definitief

Registratienummer: 08.24124

Formaat: A3



Schaal: 1:1.000



Legenda (Voor topografie zie algemene legenda)

- | | | | |
|--|------------------|------------------------------|--|
| ● Dijkpaal | - - - - Kernzone | — — — — Overgangsconstructie | ▭ Eigendom HHNK |
| ● Overige referentiepunten | Waterstaatswerk | — — — — Damwand | ▨ Onderhoudsplicht derden
binnen de eigendomsgrenzen van HHNK |
| ■ Kunstwerk \ Leiding
door de prim.kering met KWnr. | Beschermingszone | — — — — Kademuur | - - - - Vakgrens |
| — — — — Referentielijn | Keerwand | — — — — Kwelscherm | — — — — Maatgevende locatie |



Situatiekaart 49, Dijk 93, DP 2.7 - DP 3.0


Vastgesteld door het college van hoofdingelanden bij besluit van 8 oktober 2008

Versie: 1.0

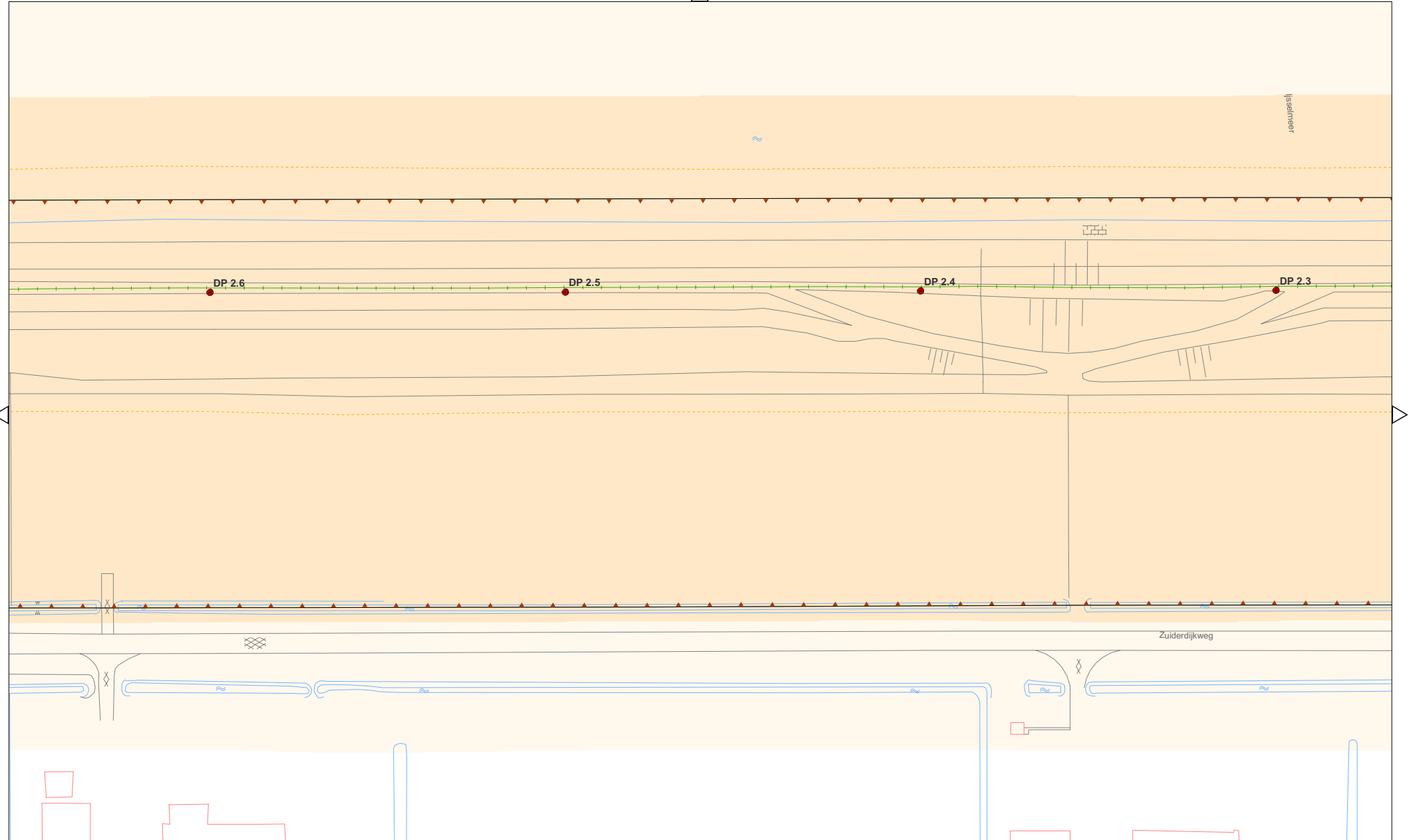
Status: definitief

Registratienummer: 08.24124

Formaat: A3



Schaal: 1:1.000



Legenda (Voor topografie zie algemene legenda)

- | | | | |
|--|-------------------|--------------------------|--|
| ● Dijkpaal | --- Kernzone | --- Overgangsconstructie | ▭ Eigendom HHNK |
| ● Overige referentiepunten | ■ Waterstaatswerk | ■ Damwand | ▨ Onderhoudsplicht derden
binnen de eigendomsgrenzen van HHNK |
| ■ Kunstwerk \ Leiding
door de prim.kering met KWnr. | ■ Bescheringszone | ■ Kademuur | --- Vakgrens |
| --- Referentielijn | ■ Keerwand | ■ Kwelscherm | — Maatgevende locatie |



Situatiekaart 50, Dijk 93, DP 2.3 - DP 2.6


Vastgesteld door het college van hoofdingelanden bij besluit van 8 oktober 2008

Versie: 1.0

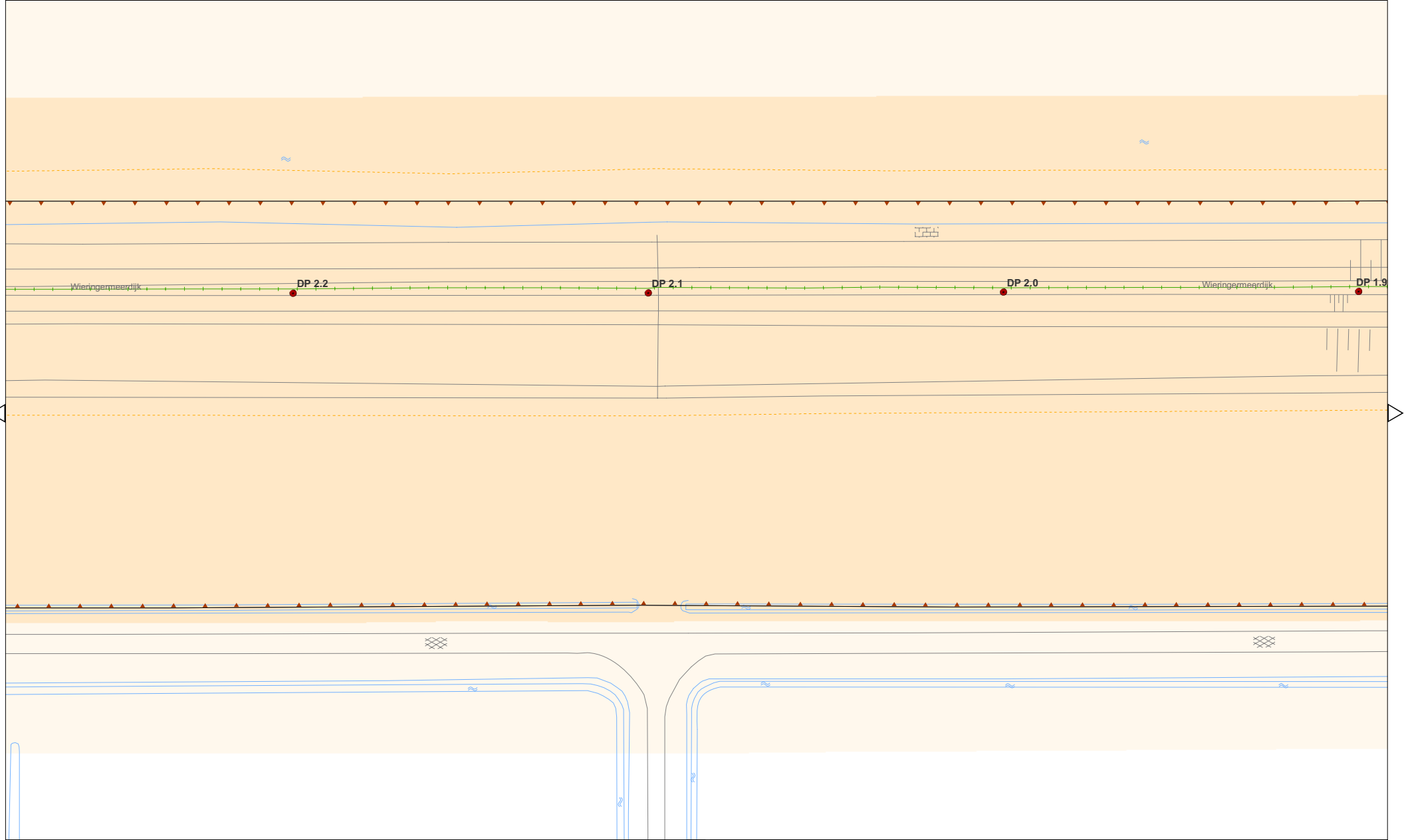
Status: definitief

Registratienummer: 08.24124

Formaat: A3



Schaal: 1:1.000



Legenda (Voor topografie zie algemene legenda)

- | | | | |
|--|------------------|--------------------------|--|
| ● Dijkpaal | - - - - Kernzone | --- Overgangsconstructie | ▭ Eigendom HHNK |
| ○ Overige referentiepunten | Waterstaatswerk | ▬ Damwand | ▨ Onderhoudsplicht derden
binnen de eigendomsgrenzen van HHNK |
| ■ Kunstwerk \ Leiding
door de prim.kering met KWnr. | Beschermingszone | ▬ Kademuur | - - - - Vakgrens |
| —+— Referentielijn | Keerwand | ● Kwelscherm | — Maatgevende locatie |



Situatiekaart 51, Dijk 93, DP 1.9 - DP 2.2


Vastgesteld door het college van hoofdingelanden bij besluit van 8 oktober 2008

Versie: 1.0

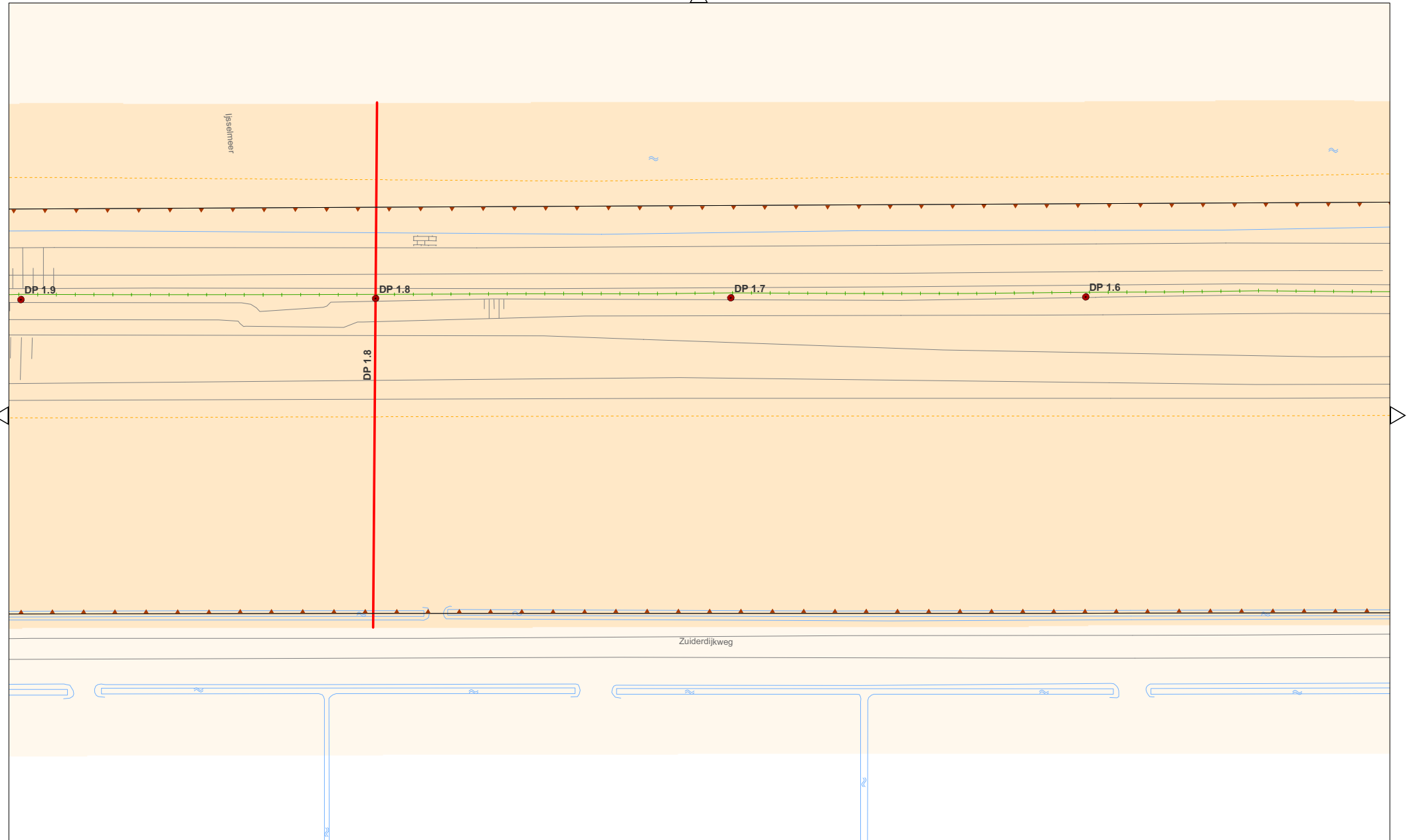
Status: definitief

Registratienummer: 08.24124

Formaat: A3



Schaal: 1:1.000



Legenda (Voor topografie zie algemene legenda)

- | | | | |
|--|------------------|--------------------------|--|
| ● Dijkpaal | - - - - Kernzone | --- Overgangsconstructie | ▭ Eigendom HHNK |
| ● Overige referentiepunten | Waterstaatswerk | ▬ Damwand | ▨ Onderhoudsplicht derden
binnen de eigendomsgrenzen van HHNK |
| ■ Kunstwerk \ Leiding
door de prim.kering met KWnr. | Beschermingszone | ▬ Kademuur | - - - - Vakgrens |
| — Referentielijn | Keerwand | ▬ Kwelscherm | — Maatgevende locatie |



Situatiekaart 52, Dijk 93, DP 1.6 - DP 1.9


Vastgesteld door het college van hoofdingelanden bij besluit van 8 oktober 2008

Versie: 1.0

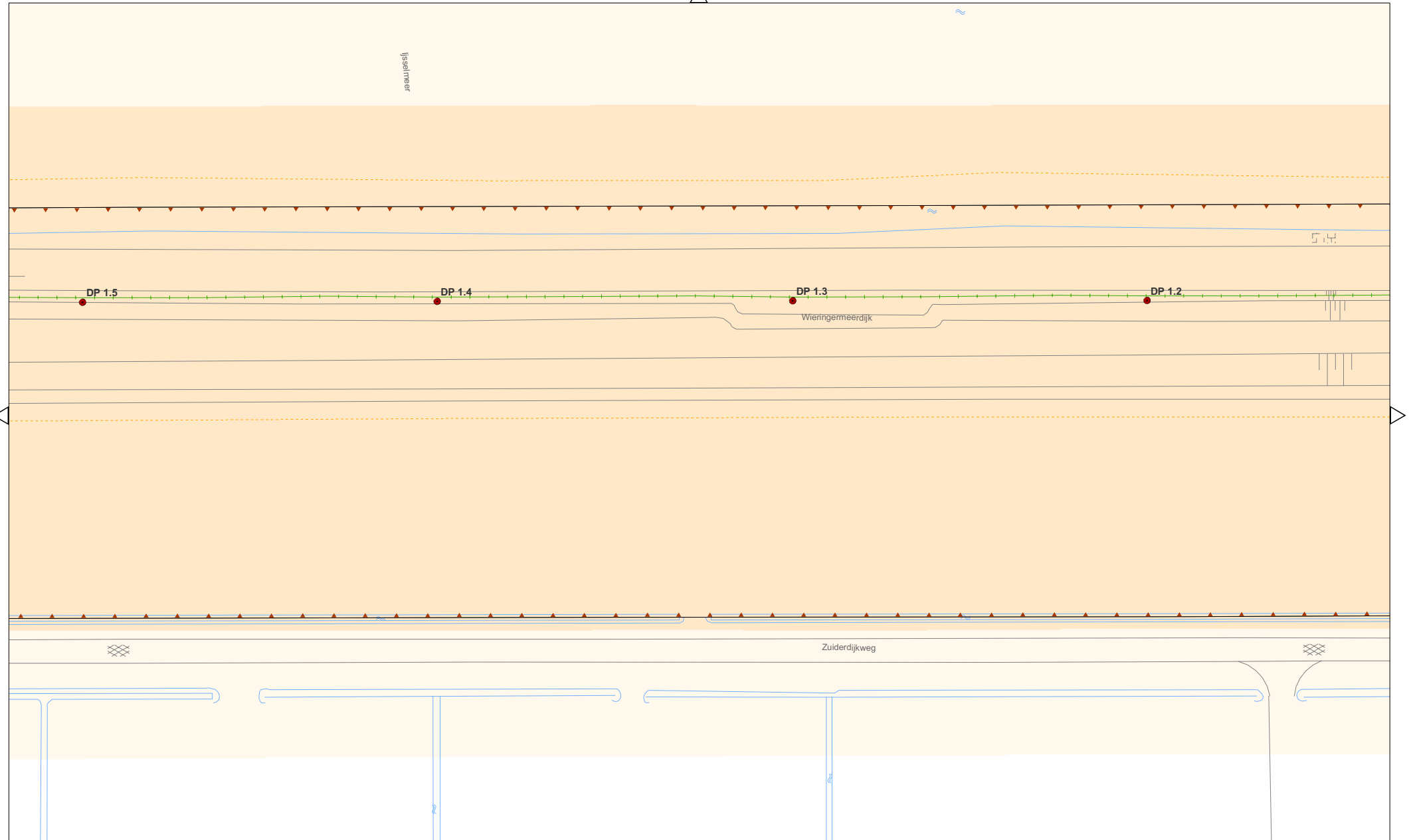
Status: definitief

Registratienummer: 08.24124

Formaat: A3



Schaal: 1:1.000



Legenda (Voor topografie zie algemene legenda)

- | | | | |
|--|-----------------|----------------------------|--|
| ● Dijkpaal | ----- Kernzone | ----- Overgangskonstructie | ▭ Eigendom HHNK |
| ○ Overige referentiepunten | Waterstaatswerk | ▬ Damwand | ▨ Onderhoudsplicht derden
binnen de eigendomsgrenzen van HHNK |
| ■ Kunstwerk \ Leiding
door de prim.kering met KWnr. | Bescheringszone | ▬ Kademuur | --- Vakgrens |
| --- Referentielijn | Keerwand | ▬ Kwelscherm | — Maatgevende locatie |



Situatiekaart 53, Dijk 93, DP 1.2 - DP 1.5


Vastgesteld door het college van hoofdingelanden bij besluit van 8 oktober 2008

Versie: 1.0

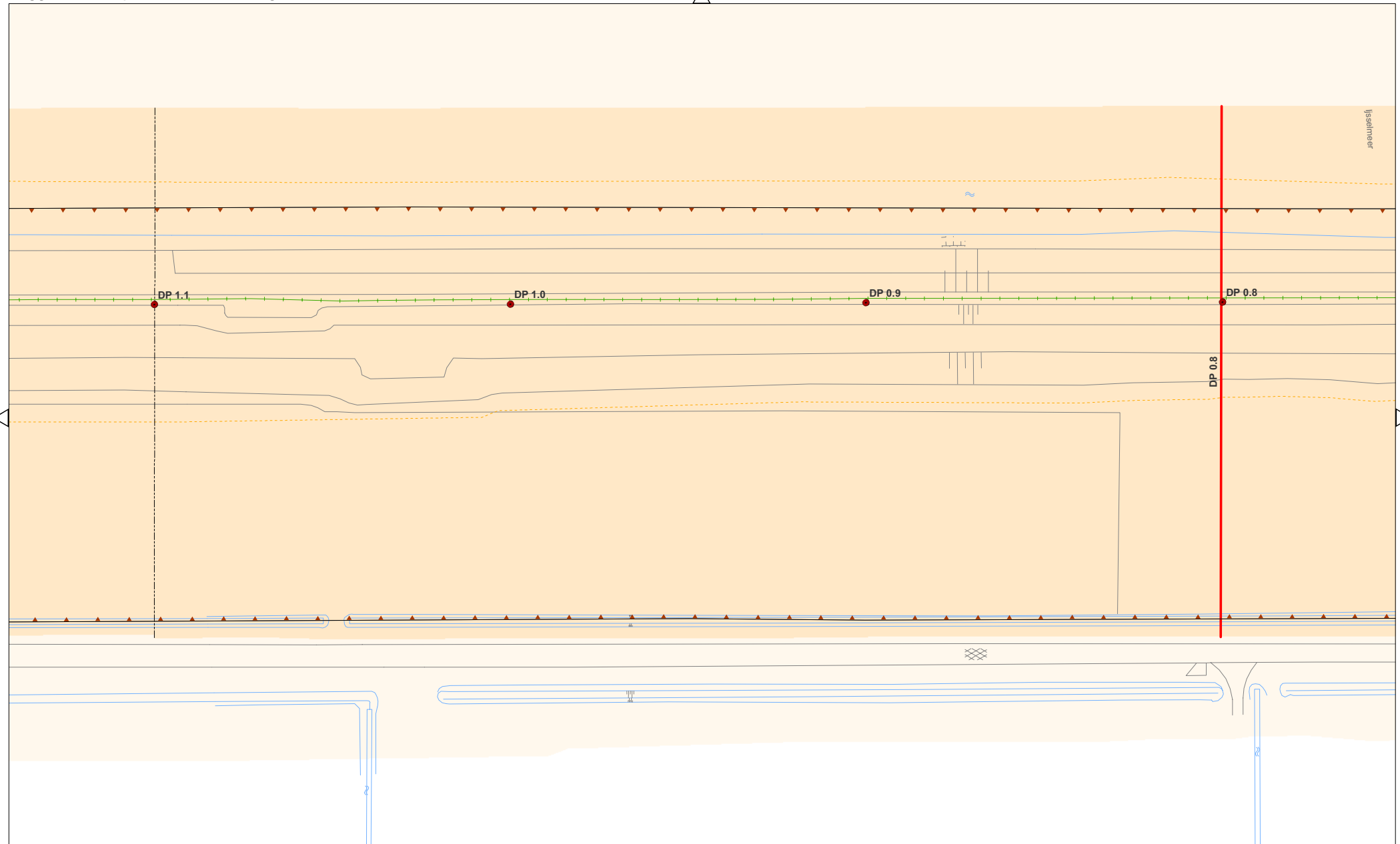
Status: definitief

Registratienummer: 08.24124

Formaat: A3



Schaal: 1:1.000



Legenda (Voor topografie zie algemene legenda)

- | | | | |
|--|------------------|------------------------------|--|
| ● Dijkpaal | - - - - Kernzone | — — — — Overgangsconstructie | ▭ Eigendom HHNK |
| ○ Overige referentiepunten | Waterstaatswerk | — — — — Damwand | ▨ Onderhoudsplicht derden
binnen de eigendomsgrenzen van HHNK |
| ■ Kunstwerk \ Leiding
door de prim.kering met KWnr. | Bescheringszone | — — — — Kademuur | - - - - Vakgrens |
| — — — — Referentielijn | Keerwand | — — — — Kwelscherm | — — — — Maatgevende locatie |



Situatiekaart 54, Dijk 93, DP 0.8 - DP 1.1


Vastgesteld door het college van hoofdingelanden bij besluit van 8 oktober 2008

Versie: 1.0

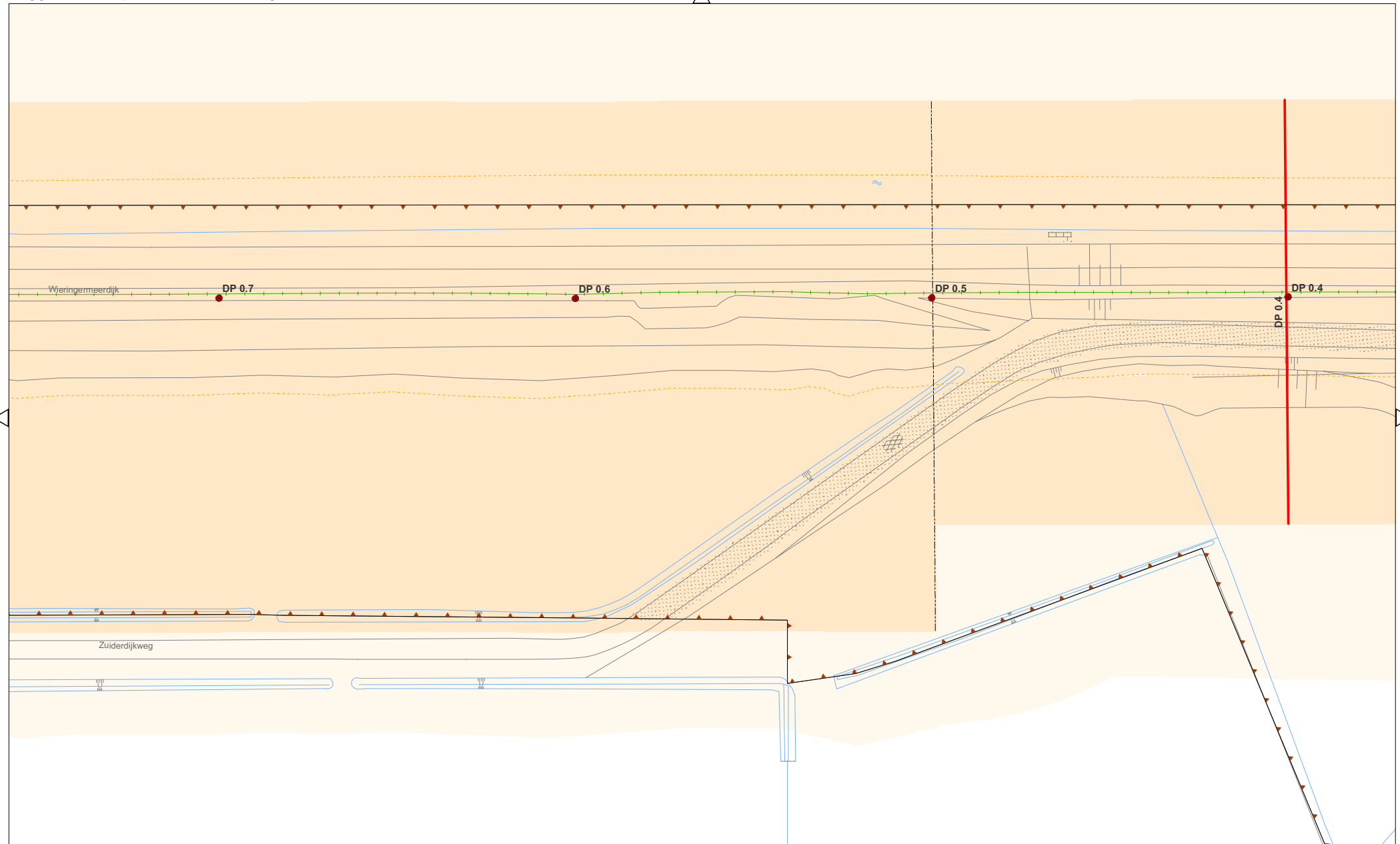
Status: definitief

Registratienummer: 08.24124

Formaat: A3



Schaal: 1:1.000



Legenda (Voor topografie zie algemene legenda)

- | | | | |
|--|------------------|------------------------|--|
| ● Dijkpaal | - - - Kernzone | — Overgangsconstructie | ▭ Eigendom HHNK |
| ○ Overige referentiepunten | Waterstaatswerk | — Damwand | ▨ Onderhoudsplicht derden
binnen de eigendomsgrenzen van HHNK |
| ■ Kunstwerk \ Leiding
door de prim.kering met KWnr. | Beschermingszone | — Kademuur | - - - Vakgrens |
| — Referentielijn | Keerwand | — Kwelscherm | — Maatgevende locatie |



Situatiekaart 55, Dijk 93, DP 0.4 - DP 0.7


Vastgesteld door het college van hoofdingelanden bij besluit van 8 oktober 2008

Versie: 1.0

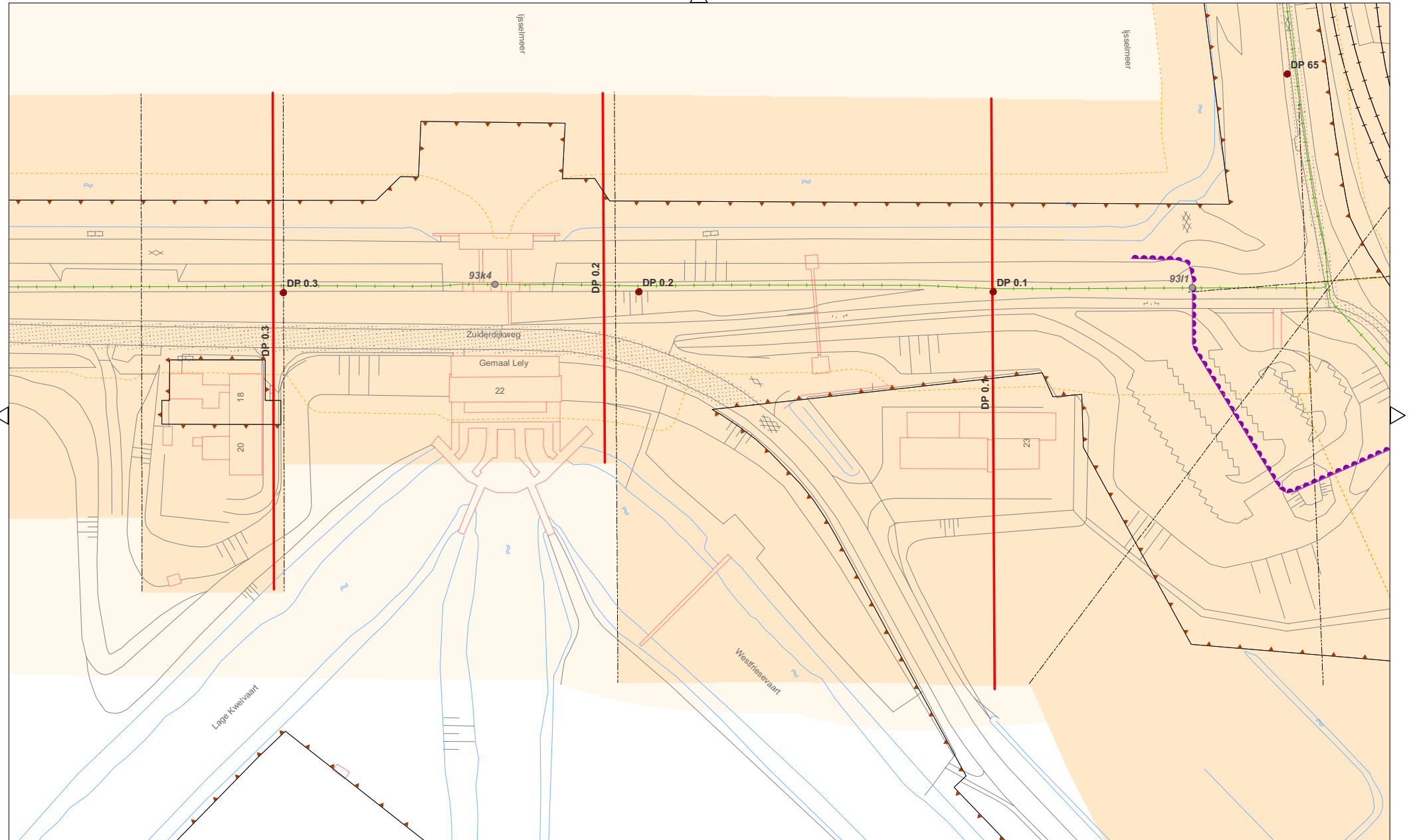
Status: definitief

Registratienummer: 08.24124

Formaat: A3



Schaal: 1:1.000



Legenda (Voor topografie zie algemene legenda)

- | | | | |
|---|--------------------|--------------------------|---------------------------|
| ● Dijkpaal | --- Kernzone | --- Overgangsconstructie | ▭ Eigendom HHNK |
| ○ Overige referentiepunten | ■ Waterstaatswerk | --- Damwand | ▨ Onderhoudsplicht derden |
| ■ Kunstwerk \ Leiding door de prim.kering met KWnr. | ■ Beschermingszone | --- Kademuur | --- Vakgrens |
| --- Referentielijn | --- Keerwand | --- Kwelscherm | --- Maatgevende locatie |



Situatiekaart 56, Dijk 93, DP 0.3 - DP 0.0


Vastgesteld door het college van hoofdingelanden bij besluit van 8 oktober 2008

Versie: 1.0

Status: definitief

Registratienummer: 08.24124

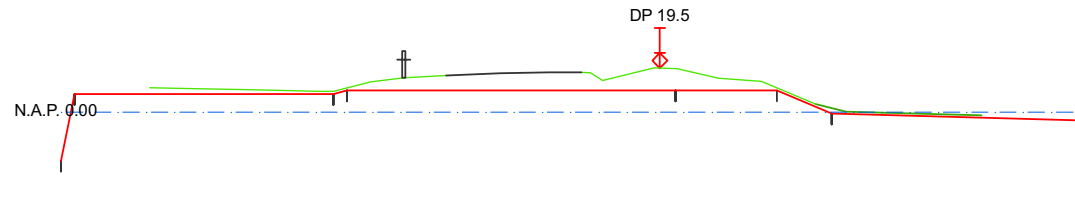
Formaat: A3



Schaal: 1:1.000

Lijst kunstwerken van de primaire waterkeringen 91 – 94

Naam kunstwerk	Stontelerkeersluis	Stontelerschutsluis	Gemaal Leemans	Gemaal Lely	Effluentleiding RWZI Wieringen	Gemaal de Stonteler
Gemeente	Wieringen	Wieringermeer	Wieringermeer	Wieringermeer	Wieringermeer	Wieringermeer
Dijkkringgebied / Dijknr	12 / D93	12 / D93	12 / D93	12 / D93	12 / D91	12 / D94
Type kunstwerk	Inlaatsluis	Schutsluis	Gemaal	Gemaal	Pijpleiding	Gemaal
Functie kunstwerk	Keersluis	Schutsluis	Uitstroomkoker	Uitstroomkoker	Rioolpersleiding	Persbuis
Buitenwater	IJsselmeer	IJsselmeer	IJsselmeer	IJsselmeer	IJsselmeer	IJsselmeer
Binnenwater	Amstelmeerkanaal	Oeversevaart	Oeversevaart	Westfriesevaart, Hoekvaart, Lagekwelvaart	-	hoofdwaterloop Wieringen
Ontwerp buitenwaterstand	-0,2m NAP zomerpeil -0,4m NAP winterpeil	-0,2m NAP zomerpeil -0,4m NAP winterpeil	-0,2m NAP zomerpeil -0,4m NAP winterpeil	-0,2m NAP zomerpeil -0,4m NAP winterpeil	-0,2m NAP zomerpeil -0,4m NAP winterpeil	-0,2m NAP zomerpeil -0,4m NAP winterpeil
Bouwjaar	1932	1933	1933	1933		
Kering (enkel/dubbel)	Dubbele schuiven	Dubbele puntdeuren	4 persbuizen via betonnen uitstroomkokers naar Waddenzee	3 persbuizen wachtdeuren, afsluiter en schuif		dubbel terugslagklep en afsluiter
Keermiddelen	4 kokers per 2 afsluitbaar (elektrisch, handbediening en noodschuif)	Stormdeuren, buitendeuren en binnendeuren	Wachtkleppen in overstortbakken en vlinderkleppen in gemaal	Elektrische schuif, handschuif en terugslagklep	afsluiters in put in buitentalud	Terugslagklep buitenzijde / afsluiter binnenzijde
Afmeting kunstwerk	Breedte	21m	17m	21m	Ø 400 mm	Ø 800 mm
	Hoogte	6m	7m	7m	Ø 400 mm	Ø 800 mm
	Lengte	31m	55m	65m		55m
Open keerhoogte	-2,30m NAP	-2,80m NAP		-4,47m NAP		
Breedte doorlaatopening	4 x 2,50m	5,64m		3 x 1,90m NAP	Ø 400 mm	Ø 800 mm
Kerende hoogte in gesloten toestand	+3,75m NAP	+3,20m NAP		+4,50m NAP		
Funderingswijze	Palen	Palen	Palen	Palen	Palen	Palen
INTWIS KWKident	KDU-J-(46,47,48,49)	KSL-B-841	KGM-A-371	KGM-A-393	LDG-L-0055	KGM-Q-29157
VNK/Sluizenschouw KWnr	93K1	93K2	93K3	93K4	91K1	94K1
x-coördinaat	131270	131502	131528	135858	131511	131205
y-coördinaat	548367	548303	548288	532152	549150	548401



Omgelegde Stonteldijk (91)

Hoogte t.o.v. N.A.P.	1.34	1.60	1.60	1.60	-0.12	-5.64
Afstand t.o.v. nulpunt	45.00	-23.02	0.00	6.62	11.67	31.00
Afstand tussen punten	1.00	2.60	23.02	6.62	5.05	1.00

Legenda

Leggerdwarsprofiel	Basalt	Dijkpaal	Profiel v vrije ruimte	Keerwand
Grasland	Stortsteen	Overig referentiepunt	Hek	Kwelscherm
Onder water bodem	Klinkers	Afbreeklijn	Beschoeiing	Wandconstructie damwand
Water	Overige verharding	NAP Lijn	O.g.constructie	
Overig dijkprofiel	Zand		Bebouwing/muur	



Leggerdwarsprofiel, Dijk 91, DP 19.5

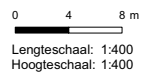
Vastgesteld door het college van hoofdingelanden bij besluit van 8 oktober 2008


Versie: 1.0

Status: definitief

Registratienummer: 08.24124

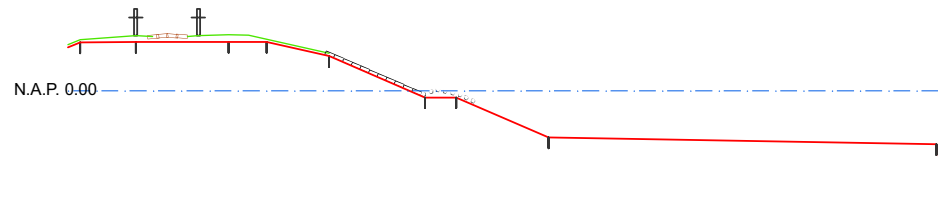
Formaat: A3





Wieringermeerdijk (93)

Hoogte t.o.v. N.A.P.	-1.25	-1.25	3.61	3.65	3.65	3.65
Afstand t.o.v. nulpunt	-113.00	-113.00	-11.10	-6.94	0.00	2.86
Afstand tussen punten	1.00	1.00	11.89	4.16	6.94	2.86



Hoogte t.o.v. N.A.P.	3.61	3.65	3.65	3.65	2.60	-0.50	-0.50	-3.50	-4.00	-9.00
Afstand t.o.v. nulpunt	-11.10	-6.94	0.00	2.86	7.55	14.72	17.04	23.97	53.00	54.00
Afstand tussen punten	11.89	4.16	6.94	2.86	4.69	7.17	2.33	6.93	29.02	1.00

Legenda

- Leggerdwarsprofiel
- Grasland
- Onder water bodem
- Water
- Overig dijkprofiel
- Basalt
- Stortsteen
- Klinkers
- Overige verharding
- Zand
- ⊕ Dijkpaal
- ⊕ Overig referentiepunt
- ⊕ Afbreeklijn
- NAP Lijn
- Profiel v vrije ruimte
- ⊕ Hek
- Beschoeiing
- Bebouwing/muur
- Keerwand
- ⊕ Kwelscherm
- Wandconstructie damwand
- O.g. constructie



Leggerdwarsprofiel, Dijk 93, DP 0.1

Vastgesteld door het college van hoofdingelanden bij besluit van 8 oktober 2008

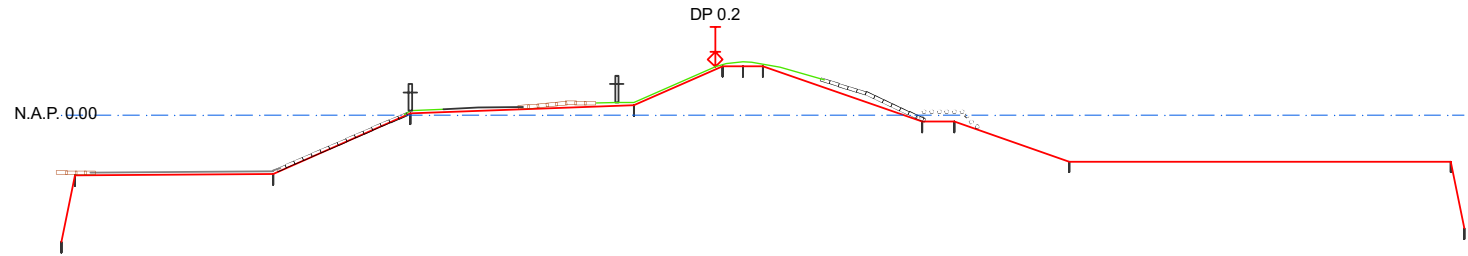
Versie: 1.0

Status: definitief

Registratienummer: 08.24124

Formaat: A3

0 4 8 m
 Lengteschaal: 1:400
 Hoogteschaal: 1:400



Wieringermeerdijk (93)

Hoogte t.o.v. N.A.P.	-4.51	-4.43	0.12	0.72	3.65	3.65	-0.50	-0.50	-3.50	-8.50
Afstand t.o.v. nulpunt	-50.00	-35.16	-24.88	-8.16	1.50	0.00	13.41	15.84	24.45	54.00
Afstand tussen punten	0.00	14.84	10.28	16.73	6.66	1.50	11.91	2.43	8.61	1.00

Legenda

Leggerdwersprofiel	Basalt	Dijkpaal	Profiel v vrije ruimte	Keerwand
Grasland	Stortsteen	Overig referentiepunt	Hek	Kwelscherm
Onder water bodem	Klinkers	Afbreeklijn	Beschoeiing	Wandconstructie damwand
Water	Overige verharding	NAP Lijn	Bebouwing/muur	O.g.constructie
Overig dijkprofiel	Zand			



Leggerdwersprofiel, Dijk 93, DP 0.2

Vastgesteld door het college van hoofdingelanden bij besluit van 8 oktober 2008

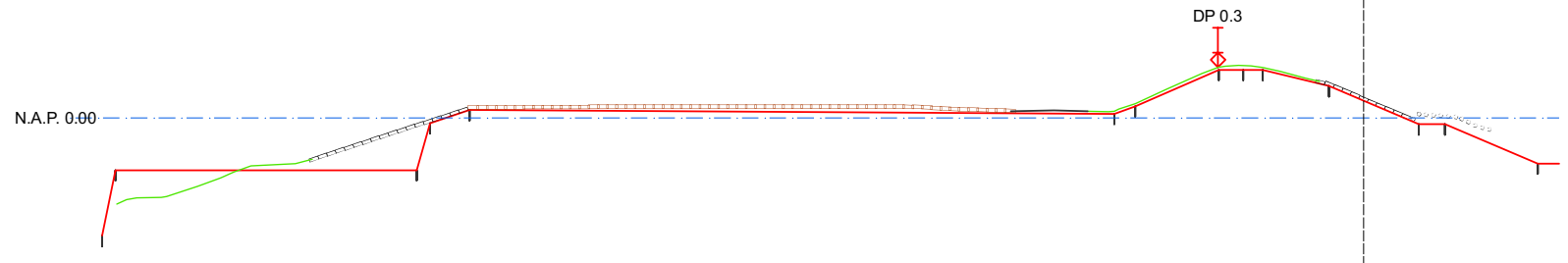
Versie: 1.0

Status: definitief

Registratienummer: 08.24124


Formaat: A3





Wieringermeerdijk (93)

Hoogte t.o.v. N.A.P.	-4.00	-4.00	0.58	0.87	3.65	3.65	2.41	-0.50	-0.50	-3.50
Afstand t.o.v. nulpunt	-86.00	-63.00	-59.00	-8.25	0.00	1.50	6.55	13.39	15.39	22.45
Afstand tussen punten	1.00	23.00	3.00	1.59	1.88	1.50	5.05	6.84	2.00	7.06



Hoogte t.o.v. N.A.P.	-0.50	-3.50	-8.50
Afstand t.o.v. nulpunt	13.39	22.45	30.55
Afstand tussen punten	6.84	7.06	1.00

Legenda

- Leggerdwarsprofiel
- Grasland
- Onder water bodem
- Water
- Overig dijkprofiel
- Basalt
- Stortsteen
- Klinkers
- Overige verharding
- Zand
- Dijkpaal
- Overig referentiepunt
- Afbreeklijn
- NAP Lijn
- Profiel v vrije ruimte
- Hek
- Beschoeiing
- Bebouwing/muur
- Keerwand
- Kwelscherm
- Wandconstructie damwand
- O.g.constructie



Leggerdwarsprofiel, Dijk 93, DP 0.3

Vastgesteld door het college van hoofdingelanden bij besluit van 8 oktober 2008

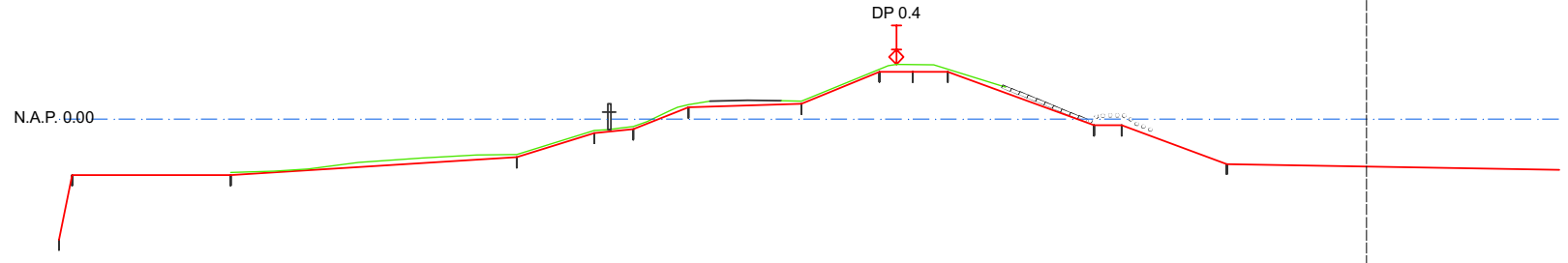
Versie: 1.0

Status: definitief

Registratienummer: 08.24124

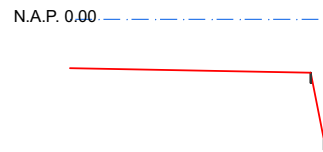
Formaat: A3





Wieringermeerdijk (93)

Hoogte t.o.v. N.A.P.	-4.35	-4.35	-2.98	-1.09	-0.80	0.89	1.18	3.65	3.65	3.65	-0.50	-0.50	-3.50
Afstand t.o.v. nulpunt	-65.00	-52.74	-30.62	-24.62	-21.62	-17.34	-8.61	-2.55	0.00	2.74	14.03	16.16	24.32
Afstand tussen punten	1.00	12.26	22.12	5.99	3.01	4.27	8.74	6.06	2.55	2.74	11.29	2.13	8.16



Hoogte t.o.v. N.A.P.	-2.00	-4.00
Afstand t.o.v. nulpunt	54.00	55.00
Afstand tussen punten	1.00	25.08

Legenda	Basalt	Dijkpaal	Profiel v vrije ruimte	Keerwand
Leggerdwarsprofiel	Stortsteen	Overig referentiepunt	Hek	Kwelscherm
Grasland	Klinkers	Afbreeklijn	Beschoeiing	Wandconstructie damwand
Onder water bodem	Overige verharding	NAP Lijn	Bebouwing/muur	O.g. constructie
Water	Zand			
Overig dijkprofiel				



Leggerdwarsprofiel, Dijk 93, DP 0.4

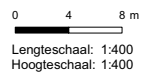
Vastgesteld door het college van hoofdingelanden bij besluit van 8 oktober 2008

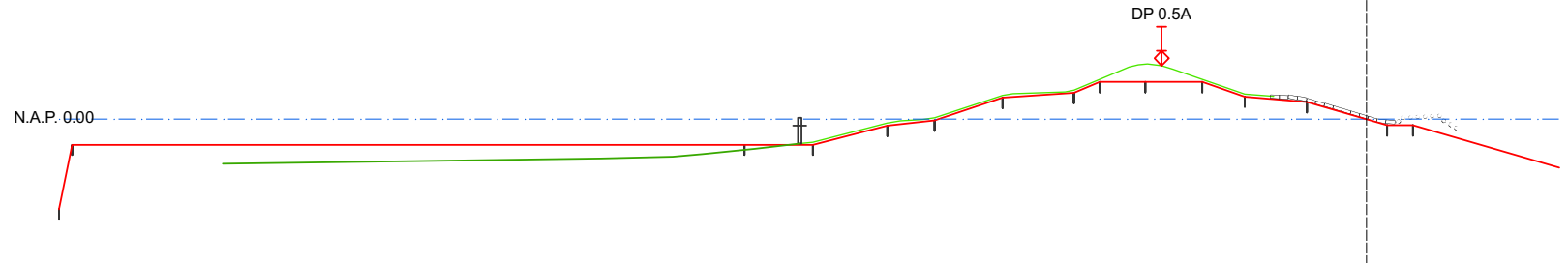
Versie: 1.0

Status: definitief

Registratienummer: 08.24124

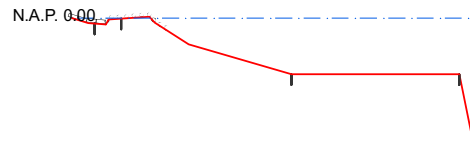
Formaat: A3





Wieringermeerdijk (93)

Hoogte t.o.v. N.A.P.	-2.00	-2.00	-2.00	-0.52	-0.12	1.63	2.01	2.85	2.85	1.72	1.30	-0.50	-0.50
Afstand t.o.v. nulpunt	83.00	84.00	-31.00	-25.70	-19.94	-16.30	-11.04	-5.51	0.00	4.41	7.68	12.51	20.71
Afstand tussen punten	1.00	0.00	52.00	5.30	5.75	3.65	5.26	1.98	3.53	4.41	3.28	4.83	2.02



Hoogte t.o.v. N.A.P.	-0.40	-0.04	-4.20	-4.20
Afstand t.o.v. nulpunt	18.69	20.71	33.43	47.00
Afstand tussen punten	6.18	2.02	12.72	1.00

Legenda

- Leggerdwarsprofiel
- Grasland
- Onder water bodem
- Water
- Overig dijkprofiel
- Basalt
- Stortsteen
- Klinkers
- Overige verharding
- Zand
- ◆ Dijkpaal
- ◆ Overig referentiepunt
- Afbreeklijn
- NAP Lijn
- Profiel v vrije ruimte
- Beschoeiing
- Bebouwing/muur
- Keerwand
- Hek
- Beschoeiing
- O.g. constructie
- Kwelscherm
- Wandconstructie damwand



Leggerdwarsprofiel, Dijk 93, DP 0.5

Vastgesteld door het college van hoofdingelanden bij besluit van 8 oktober 2008

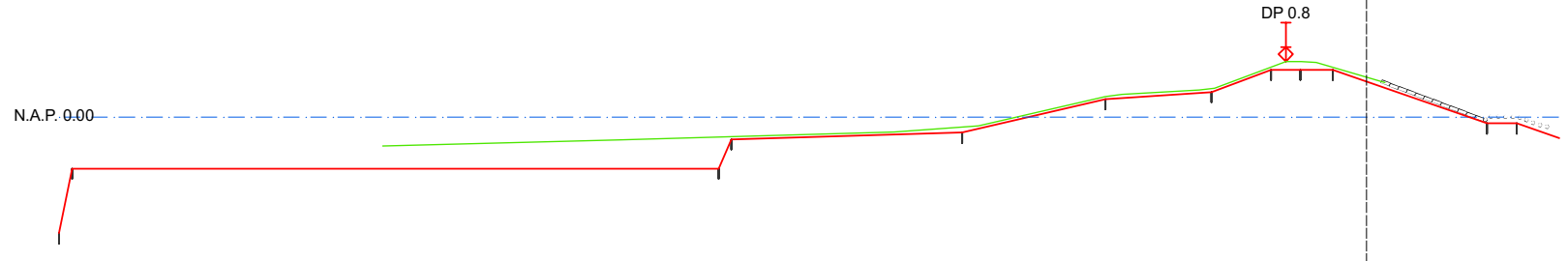
Versie: 1.0

Status: definitief

Registratienummer: 08.24124

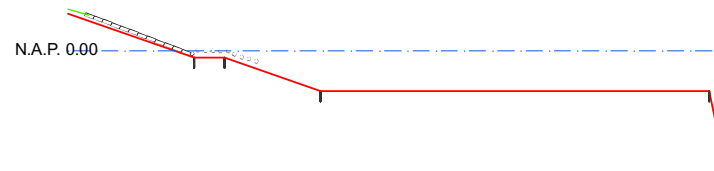
Formaat: A3





Wieringermeerdijk (93)

Hoogte t.o.v. N.A.P.	4.00	-1.73	-1.20	1.39	1.93	3.65	3.65	3.65	-0.50
Afstand t.o.v. nulpunt	0.00	50.00	26.15	15.08	6.89	2.29	2.51	14.44	16.72
Afstand tussen punten	1.00	50.00	17.85	11.07	8.19	4.59	2.51	11.93	2.29



Hoogte t.o.v. N.A.P.	-0.50	-3.00	-8.00
Afstand t.o.v. nulpunt	14.44	23.90	54.00
Afstand tussen punten	11.93	7.18	29.10

Legenda

- Leggerdwersprofiel
- Grasland
- Onder water bodem
- Water
- Overig dijkprofiel
- Basalt
- Stortsteen
- Klinkers
- Overige verharding
- Zand
- Dijkpaal
- Overig referentiepunt
- Afbreeklijn
- NAP Lijn
- Profiel v vrije ruimte
- Hek
- Beschoeiing
- Bebouwing/muur
- Keerwand
- Kwelscherm
- Wandconstructie damwand
- O.g. constructie



Leggerdwersprofiel, Dijk 93, DP 0.8

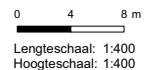
Vastgesteld door het college van hoofdingelanden bij besluit van 8 oktober 2008

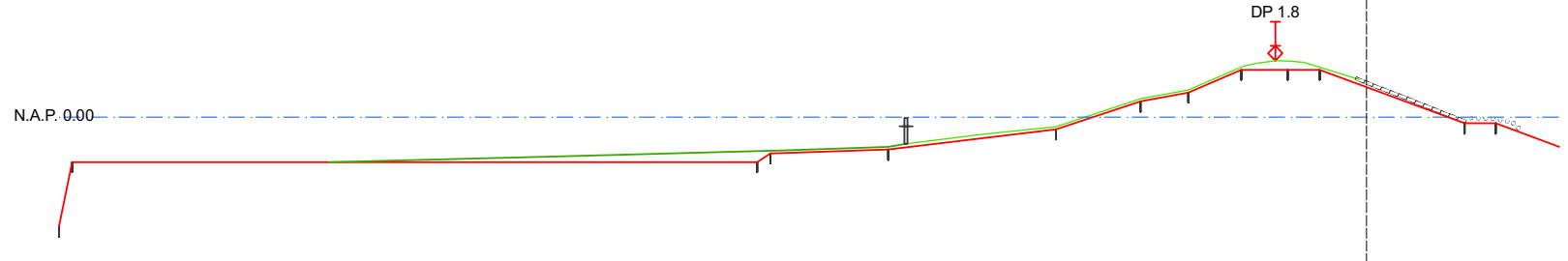
Versie: 1.0

Status: definitief

Registratienummer: 08.24124

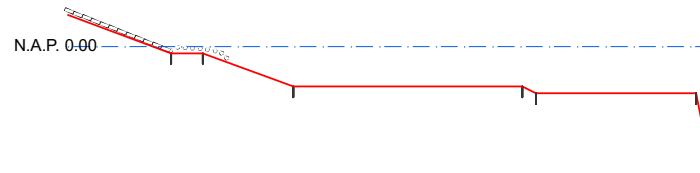
Formaat: A3





Wieringermeerdijk (93)

Hoogte t.o.v. N.A.P.	-3.50	-3.50	-2.82	-2.53	-0.95	1.21	1.89	3.65	3.65	3.65	-0.50	-0.50
Afstand t.o.v. nulpunt	0.00	0.00	40.00	30.89	17.92	11.38	7.68	3.57	0.00	2.47	13.71	16.10
Afstand tussen punten	1.00	1.00	53.00	7.98	12.97	6.54	3.70	4.11	3.57	2.47	11.24	2.39



Hoogte t.o.v. N.A.P.	-0.50	-0.50	-3.00	-3.50	-3.50	-8.50
Afstand t.o.v. nulpunt	13.71	16.10	22.87	40.00	53.00	54.00
Afstand tussen punten	11.24	2.39	6.77	17.13	12.00	1.00

Legenda

- Leggerdwarsprofiel
- Grasland
- Onder water bodem
- Water
- Overig dijkprofiel
- Basalt
- Stortsteen
- Klinkers
- Overige verharding
- Zand
- ⊕ Dijkpaal
- ⊕ Overig referentiepunt
- ⊕ Afbreeklijn
- NAP Lijn
- Profiel v vrije ruimte
- ⊕ Hek
- Beschoeiing
- Bebouwing/muur
- Keerwand
- Kwelscherm
- Wandconstructie damwand
- O.g.constructie



Leggerdwarsprofiel, Dijk 93, DP 1.8

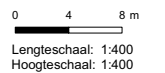
Vastgesteld door het college van hoofdingelanden bij besluit van 8 oktober 2008

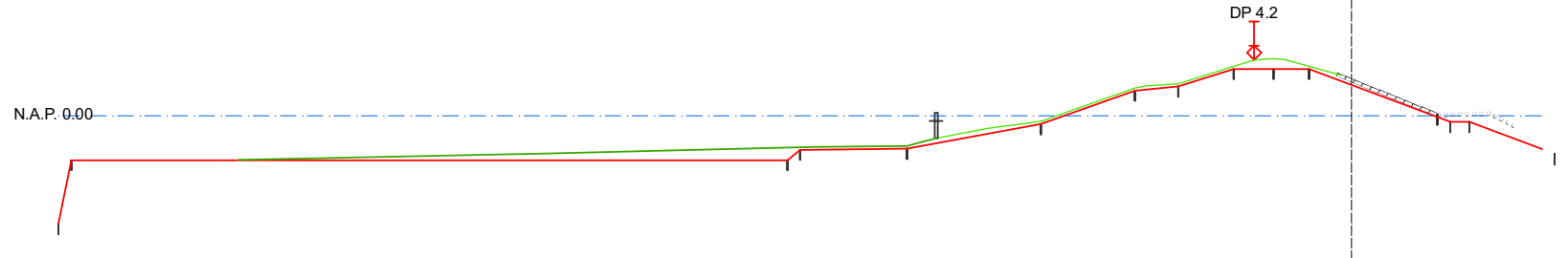
Versie: 1.0

Status: definitief

Registratienummer: 08.24124

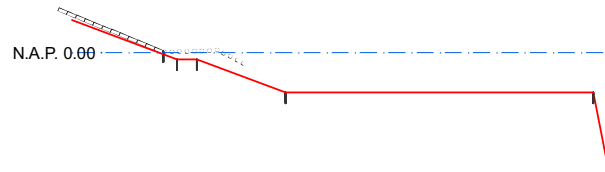
Formaat: A3





Wieringermeerdijk (93)

Hoogte t.o.v. N.A.P.	-3.50	-2.68	-2.60	-0.66	1.96	2.29	3.65	3.65	3.65	0.00	-0.50	-3.00
Afstand t.o.v. nulpunt	94.00	37.00	28.64	18.19	10.82	7.42	3.12	2.79	2.79	12.83	15.33	21.98
Afstand tussen punten	1.00	1.00	8.36	10.45	7.38	3.39	4.30	3.12	2.79	10.04	1.49	6.65



Hoogte t.o.v. N.A.P.	-0.50	-3.00	-8.00
Afstand t.o.v. nulpunt	15.33	21.98	46.00
Afstand tussen punten	1.49	6.65	1.00

Legenda

Leggerdwarsprofiel	Basalt	Dijkpaal	Profiel v vrije ruimte	Keerwand
Grasland	Stortsteen	Overig referentiepunt	Hek	Kwelscherm
Onder water bodem	Klinkers	Afbreeklijn	Beschoeiing	Wandconstructie damwand
Water	Overige verharding	NAP Lijn	Bebouwing/muur	O.g.constructie
Overig dijkprofiel	Zand			



Leggerdwarsprofiel, Dijk 93, DP 4.2

Vastgesteld door het college van hoofdingelanden bij besluit van 8 oktober 2008

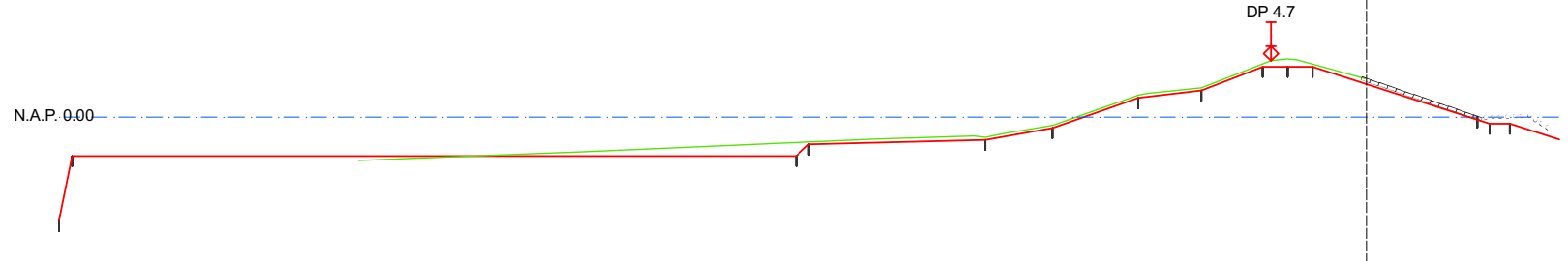
Versie: 1.0

Status: definitief

Registratienummer: 08.24124

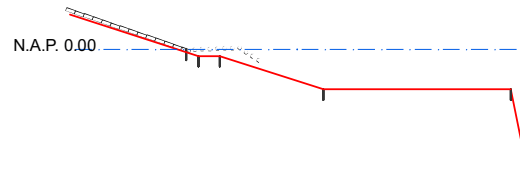
Formaat: A3





Wieringermeerdijk (93)

Hoogte t.o.v. N.A.P.	3.00	3.00	-2.11	-1.75	-0.84	1.48	2.07	3.90	3.90	-0.50
Afstand t.o.v. nulpunt	94.00	95.00	37.00	23.37	18.18	11.53	6.65	1.96	0.00	17.19
Afstand tussen punten	1.00	0.00	56.00	13.63	5.19	6.65	4.88	1.96	1.93	1.58



Hoogte t.o.v. N.A.P.	-0.50	-3.00	-8.00
Afstand t.o.v. nulpunt	17.19	24.95	40.00
Afstand tussen punten	1.58	7.76	14.05

Legenda

- Leggerdwarsprofiel
- Grasland
- Onder water bodem
- Water
- Overig dijkprofiel
- Basalt
- Stortsteen
- Klinkers
- Overige verharding
- Zand
- Dijkpaal
- Overig referentiepunt
- Afbreeklijn
- NAP Lijn
- Profiel v vrije ruimte
- Hek
- Beschoeiing
- Bebouwing/muur
- Keerwand
- Kwelscherm
- Wandconstructie damwand
- O.g.constructie



Leggerdwarsprofiel, Dijk 93, DP 4.7

Vastgesteld door het college van hoofdingelanden bij besluit van 8 oktober 2008

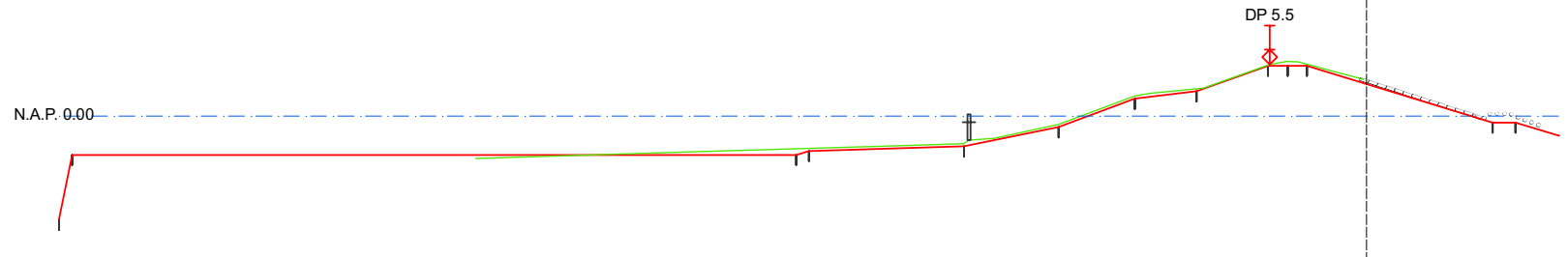
Versie: 1.0

Status: definitief

Registratienummer: 08.24124

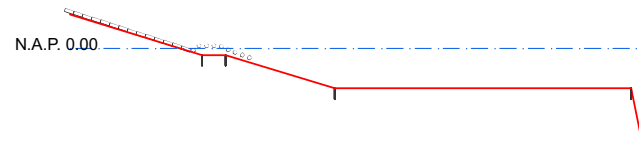
Formaat: A3





Wieringermeerdijk (93)

Hoogte t.o.v. N.A.P.	3.00	3.00	-2.70	-2.35	-0.85	1.35	1.92	3.90	3.90	-0.50
Afstand t.o.v. nulpunt	94.00	95.00	37.00	25.02	17.72	11.81	7.02	1.50	0.00	17.64
Afstand tussen punten	1.00	0.00	1.00	11.97	7.30	5.91	4.79	1.50	1.50	14.38



Hoogte t.o.v. N.A.P.	3.00	3.00	-3.00
Afstand t.o.v. nulpunt	49.00	48.00	25.81
Afstand tussen punten	1.00	22.19	8.17

Legenda

- | | | | | |
|--------------------|--------------------|-----------------------|------------------------|-------------------------|
| Leggerdwarsprofiel | Basalt | Dijkpaal | Profiel v vrije ruimte | Keerwand |
| Grasland | Stortsteen | Overig referentiepunt | Hek | Kwelscherm |
| Onder water bodem | Klinkers | Afbreeklijn | Beschoeiing | Wandconstructie damwand |
| Water | Overige verharding | NAP Lijn | Bebouwing/muur | O.g.constructie |
| Overig dijkprofiel | Zand | | | |



Leggerdwarsprofiel, Dijk 93, DP 5.5

Vastgesteld door het college van hoofdingelanden bij besluit van 8 oktober 2008

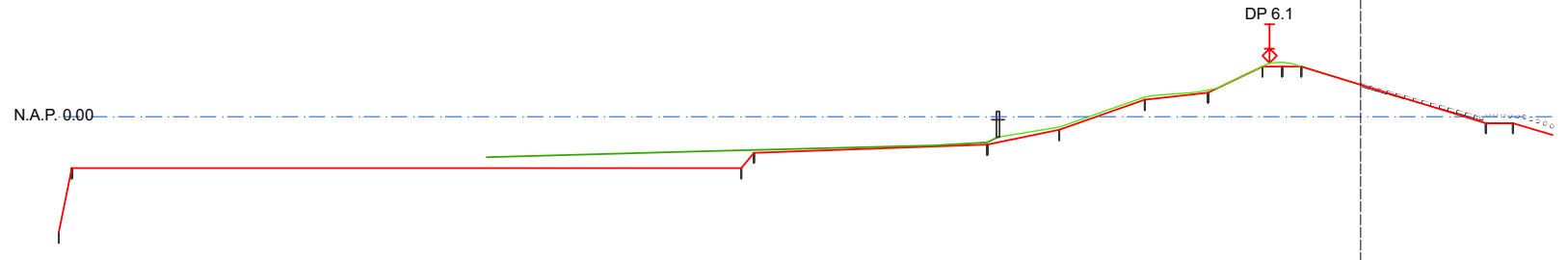
Versie: 1.0

Status: definitief

Registratienummer: 08.24124

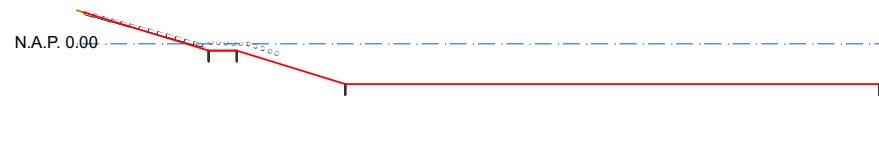
Formaat: A3





Wieringermeerdijk (93)

Hoogte t.o.v. N.A.P.	4.00	4.00	2.80	2.80	-2.19	-1.02	1.32	1.88	3.90	3.90	-0.50
Afstand t.o.v. nulpunt	0.00	94.00	41.00	42.00	22.89	17.30	10.66	5.74	1.50	0.00	17.94
Afstand tussen punten	1.00	52.00	1.00	52.00	18.11	5.59	6.64	4.92	1.50	4.24	2.09



Hoogte t.o.v. N.A.P.	8.00	8.00	-3.00	-0.50	-0.50
Afstand t.o.v. nulpunt	67.00	67.00	26.09	17.94	15.84
Afstand tussen punten	1.00	39.91	8.15	2.09	14.34

Legenda

- | | | | | |
|--------------------|--------------------|-----------------------|------------------------|-------------------------|
| Leggerdwarsprofiel | Basalt | Dijkpaal | Profiel v vrije ruimte | Keerwand |
| Grasland | Stortsteen | Overig referentiepunt | Hek | Kwelscherm |
| Onder water bodem | Klinkers | Afbreeklijn | Beschoeiing | Wandconstructie damwand |
| Water | Overige verharding | NAP Lijn | Bebouwing/muur | O.g.constructie |
| Overig dijkprofiel | Zand | | | |



Leggerdwarsprofiel, Dijk 93, DP 6.1

Vastgesteld door het college van hoofdingelanden bij besluit van 8 oktober 2008

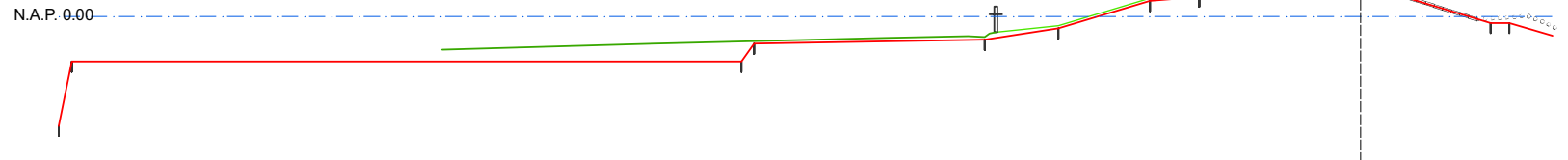
Versie: 1.0

Status: definitief

Registratienummer: 08.24124

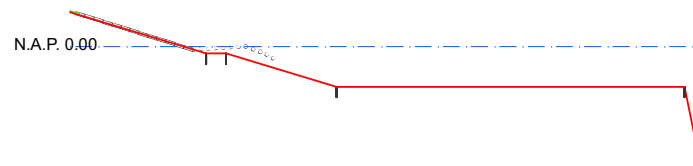
Formaat: A3





Wieringermeerdijk (93)

Hoogte t.o.v. N.A.P.	-3.50	-2.11	-1.80	-0.93	1.21	1.53	3.90	3.90	-0.50
Afstand t.o.v. nulpunt	94.00	41.00	23.09	17.36	10.25	6.42	0.00	1.63	17.67
Afstand tussen punten	0.00	52.00	17.91	5.73	7.11	3.83	1.37	1.63	14.56



Hoogte t.o.v. N.A.P.	-0.50	-3.00	-8.00
Afstand t.o.v. nulpunt	17.67	25.95	53.00
Afstand tussen punten	14.56	8.28	26.05

Legenda

Leggerdwarsprofiel	Basalt	Dijkpaal	Profiel v vrije ruimte	Keerwand
Grasland	Stortsteen	Overig referentiepunt	Hek	Kwelscherm
Onder water bodem	Klinkers	Afbreeklijn	Beschoeiing	Wandconstructie damwand
Water	Overige verharding	NAP Lijn	Bebouwing/muur	O.g.constructie
Overig dijkprofiel	Zand			



Leggerdwarsprofiel, Dijk 93, DP 6.6

Vastgesteld door het college van hoofdingelanden bij besluit van 8 oktober 2008

Versie: 1.0

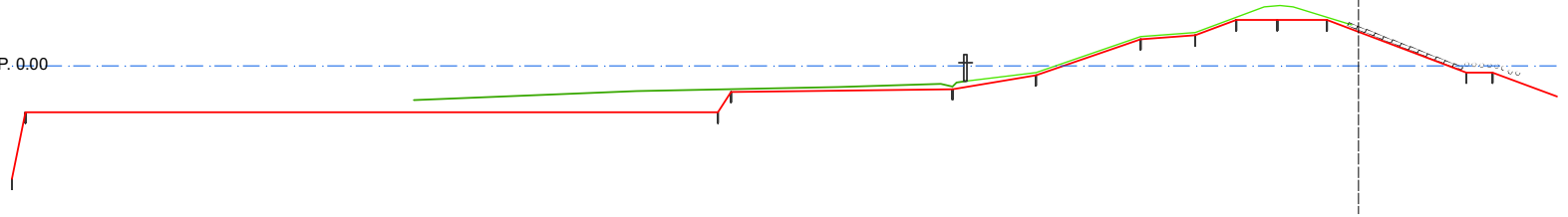
Status: definitief

Registratienummer: 08.24124

Formaat: A3

0 4 8 m
 Lengteschaal: 1:400
 Hoogteschaal: 1:400

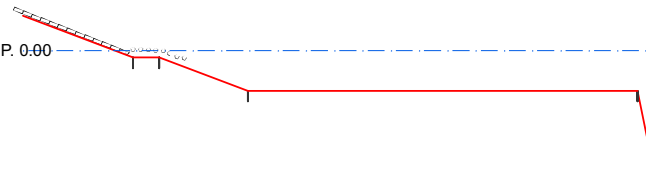
N.A.P. 0.00



Wieringermeerdijk (93)

Hoogte t.o.v. N.A.P.	-3.50	-1.96	-1.75	-0.70	2.00	3.45	3.45	3.45	-0.50
Afstand t.o.v. nulpunt	0.00	52.00	68.61	75.27	82.86	86.32	90.07	93.74	104.88
Afstand tussen punten	1.00	52.00	16.61	6.27	7.86	3.07	3.07	3.74	1.96

N.A.P. 0.00



Hoogte t.o.v. N.A.P.	-8.00	-3.00	-0.50
Afstand t.o.v. nulpunt	53.00	59.63	62.81
Afstand tussen punten	1.00	6.63	1.96

Legenda

- Leggerdwarsprofiel
- Grasland
- Onder water bodem
- Water
- Overig dijkprofiel
- Basalt
- Stortsteen
- Klinkers
- Overige verharding
- Zand
- Dijkpaal
- Overig referentiepunt
- Afbreeklijn
- NAP Lijn
- Profiel v vrije ruimte
- Hek
- Beschoeiing
- Bebouwing/muur
- Keerwand
- Kwelscherm
- Wandconstructie damwand
- O.g.constructie



Leggerdwarsprofiel, Dijk 93, DP 7.1

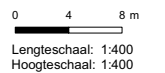
Vastgesteld door het college van hoofdingelanden bij besluit van 8 oktober 2008

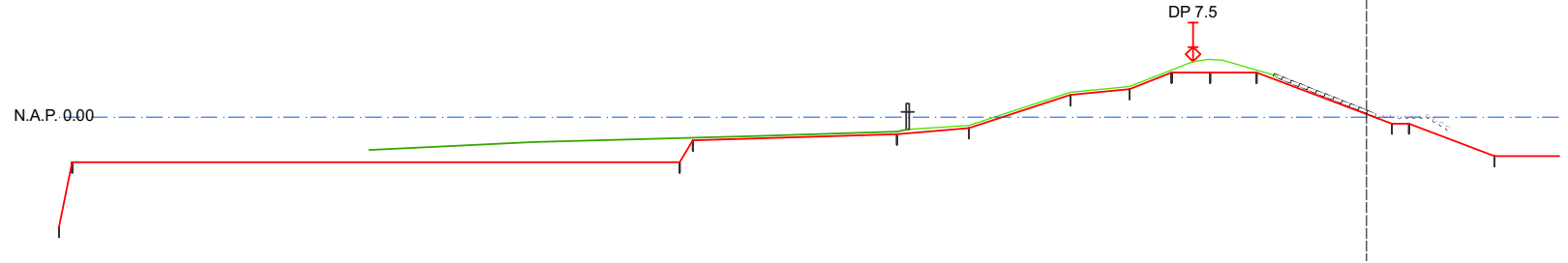
Versie: 1.0

Status: definitief

Registratienummer: 08.24124


Formaat: A3





Wieringermeerdijk (93)

Hoogte t.o.v. N.A.P.	-3.50	-1.80	-1.33	-0.84	1.72	2.18	3.45	3.45	3.45	-0.50	-3.00
Afstand t.o.v. nulpunt	-88.00	-40.00	-24.22	-18.63	-10.79	-6.22	-2.98	0.00	3.62	14.09	22.01
Afstand tussen punten	1.00	47.00	15.78	5.58	7.84	4.58	3.23	2.98	3.62	1.30	6.63



Hoogte t.o.v. N.A.P.	-0.50	-3.00	-8.00
Afstand t.o.v. nulpunt	14.09	22.01	53.00
Afstand tussen punten	1.30	6.63	29.99

Legenda

- Leggerdwarsprofiel
- Grasland
- Onder water bodem
- Water
- Overig dijkprofiel
- Basalt
- Stortsteen
- Klinkers
- Overige verharding
- Zand
- ⊕ Dijkpaal
- ⊕ Overig referentiepunt
- ⋯ Afbreeklijn
- NAP Lijn
- Profiel v vrije ruimte
- Hek
- Beschoeiing
- Bebouwing/muur
- Keerwand
- Kwelscherm
- Wandconstructie damwand
- O.g. constructie



Leggerdwarsprofiel, Dijk 93, DP 7.5

Vastgesteld door het college van hoofdingelanden bij besluit van 8 oktober 2008

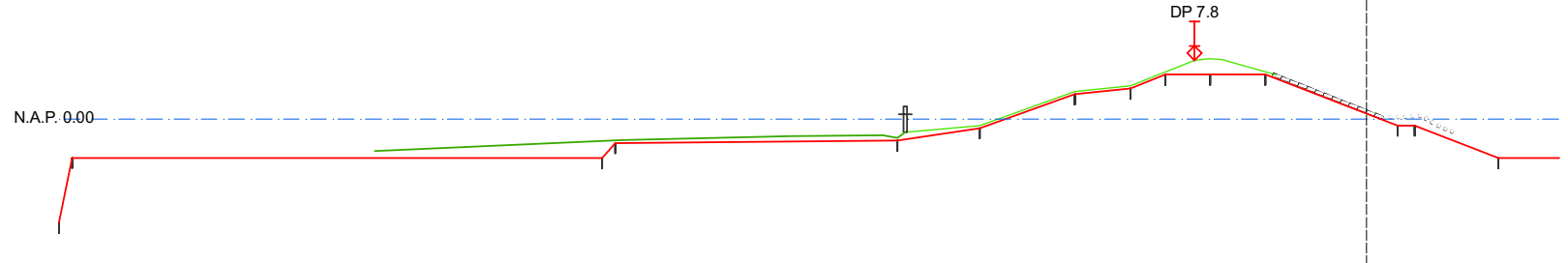
Versie: 1.0

Status: definitief

Registratienummer: 08.24124

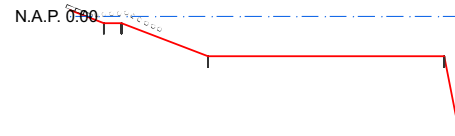
Formaat: A3





Wieringermeerdijk (93)

Hoogte t.o.v. N.A.P.	3.00	3.00	-1.86	-3.00	-1.67	-0.70	1.93	2.37	3.45	3.45	3.45	3.45	-0.50	-3.00
Afstand t.o.v. nulpunt	88.00	89.00	46.00	47.00	24.18	17.80	10.45	6.17	3.45	0.00	4.28	4.28	15.84	22.32
Afstand tussen punten	1.00	0.00	41.00	1.00	21.82	6.38	7.35	4.28	2.72	3.45	4.28	1.33	6.47	



Hoogte t.o.v. N.A.P.	3.00	3.00	-3.00
Afstand t.o.v. nulpunt	41.00	40.00	22.32
Afstand tussen punten	1.00	17.68	6.47

Legenda	Leggerdwarsprofiel	Basalt	Dijkpaal	Profiel v vrije ruimte	Keerwand
Grasland	Stortsteen	Overig referentiepunt	Hek	Kwelscherm	Wandconstructie damwand
Onder water bodem	Klinkers	Afbreeklijn	Beschoeiing	O.g.constructie	
Water	Overige verharding	NAP Lijn	Bebouwing/muur		
Overig dijkprofiel	Zand				



Leggerdwarsprofiel, Dijk 93, DP 7.8

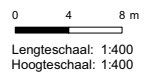
Vastgesteld door het college van hoofdingelanden bij besluit van 8 oktober 2008

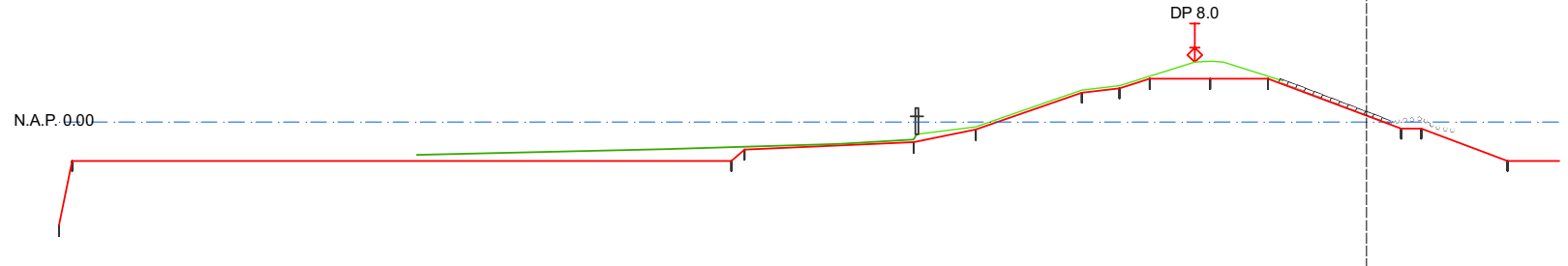
Versie: 1.0

Status: definitief

Registratienummer: 08.24124

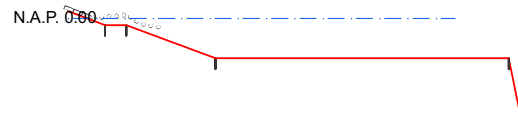
Formaat: A3





Wieringermeerdijk (93)

Hoogte t.o.v. N.A.P.	3.00	3.00	-2.12	-1.56	-0.59	2.28	2.62	3.35	3.35	3.35	-0.50	-3.00
Afstand t.o.v. nulpunt	88.00	89.00	37.00	22.93	18.12	9.91	7.01	4.65	0.00	4.50	14.78	23.02
Afstand tussen punten	1.00	1.00	1.00	13.07	4.80	8.21	2.90	2.36	4.65	4.50	10.28	6.67



Hoogte t.o.v. N.A.P.	-8.00	-3.00	-0.50
Afstand t.o.v. nulpunt	47.00	23.02	16.35
Afstand tussen punten	1.00	6.67	1.57

Legenda

- Leggerdwarsprofiel
- Grasland
- Onder water bodem
- Water
- Overig dijkprofiel
- Basalt
- Stortsteen
- Klinkers
- Overige verharding
- Zand
- Dijkpaal
- Overig referentiepunt
- Afbreeklijn
- NAP Lijn
- Profiel v vrije ruimte
- Hek
- Beschoeiing
- Bebouwing/muur
- Keerwand
- Kwelscherm
- Wandconstructie damwand
- O.g.constructie



Leggerdwarsprofiel, Dijk 93, DP 8.0

Vastgesteld door het college van hoofdingelanden bij besluit van 8 oktober 2008

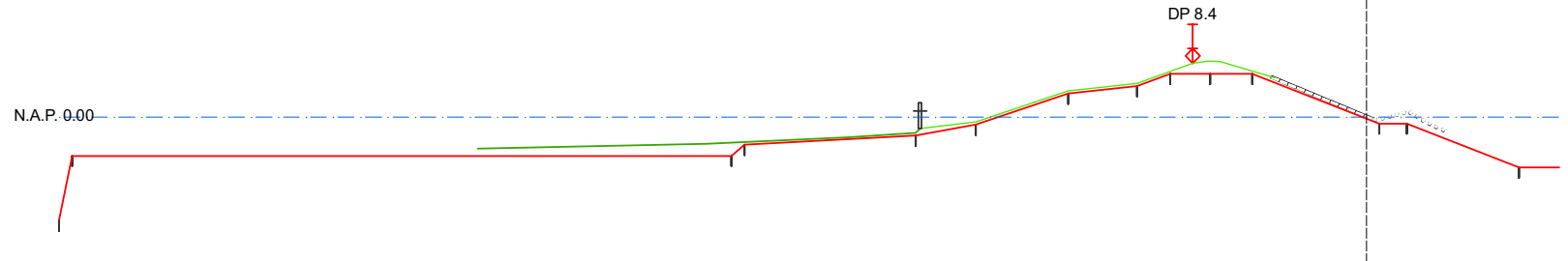
Versie: 1.0

Status: definitief

Registratienummer: 08.24124

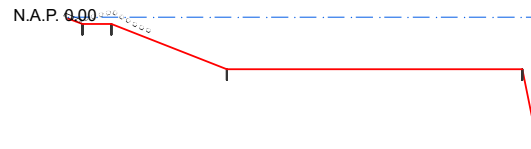
Formaat: A3





Wieringermeerdijk (93)

Hoogte t.o.v. N.A.P.	-3.00	-2.13	-1.44	-0.58	1.82	2.40	3.35	3.35	3.35	-0.50	-3.90
Afstand t.o.v. nulpunt	-88.00	-37.00	-22.75	-18.11	-10.97	-5.64	-3.06	0.00	3.28	13.08	23.89
Afstand tussen punten	1.00	1.00	13.25	4.64	7.14	5.33	2.58	3.06	3.28	2.15	8.65



Hoogte t.o.v. N.A.P.	-0.50	-3.90	-8.90
Afstand t.o.v. nulpunt	13.08	23.89	47.00
Afstand tussen punten	9.80	8.65	22.11

Legenda

- | | | | | |
|--------------------|--------------------|-----------------------|------------------------|-------------------------|
| Leggerdwarsprofiel | Basalt | Dijkpaal | Profiel v vrije ruimte | Keerwand |
| Grasland | Stortsteen | Overig referentiepunt | Hek | Kwelscherm |
| Onder water bodem | Klinkers | Afbreeklijn | Beschoeiing | Wandconstructie damwand |
| Water | Overige verharding | NAP Lijn | Bebouwing/muur | O.g.constructie |
| Overig dijkprofiel | Zand | | | |



Leggerdwarsprofiel, Dijk 93, DP 8.4

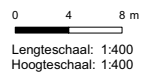
Vastgesteld door het college van hoofdingelanden bij besluit van 8 oktober 2008

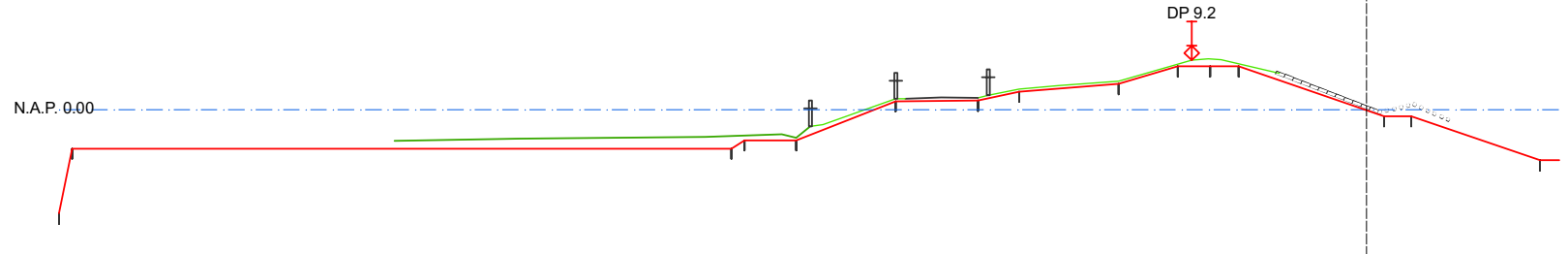
Versie: 1.0

Status: definitief

Registratienummer: 08.24124

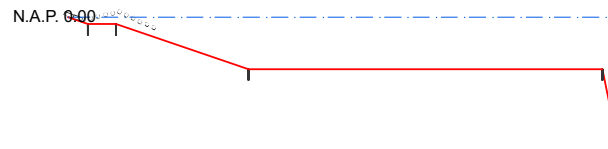
Formaat: A3





Wieringermeerdijk (93)

Hoogte t.o.v. N.A.P.	-3.00	-3.00	-2.36	-2.36	0.66	0.70	1.40	2.00	3.35	3.35	3.35	-0.50	-3.90
Afstand t.o.v. nulpunt	-88.00	-89.00	-37.00	-31.98	-24.29	-17.93	-14.76	-7.05	-2.49	0.00	2.20	13.48	25.51
Afstand tussen punten	1.00	1.00	51.00	4.02	7.69	6.36	3.17	7.71	4.56	2.49	2.20	11.27	9.95



Hoogte t.o.v. N.A.P.	-0.50	-3.90	-8.90
Afstand t.o.v. nulpunt	13.48	25.51	53.00
Afstand tussen punten	11.27	9.95	1.00

Legenda

- Leggerdwarsprofiel
- Grasland
- Onder water bodem
- Water
- Overig dijkprofiel
- Basalt
- Stortsteen
- Klinkers
- Overige verharding
- Zand
- ◆ Dijkpaal
- ◆ Overig referentiepunt
- Afbreeklijn
- NAP Lijn
- Profiel v vrije ruimte
- Hek
- Beschoeiing
- Bebouwing/muur
- Keerwand
- Kwelscherm
- Wandconstructie damwand
- O.g. constructie



Leggerdwarsprofiel, Dijk 93, DP 9.2

Vastgesteld door het college van hoofdingelanden bij besluit van 8 oktober 2008


Versie: 1.0

Status: definitief

Registratienummer: 08.24124


Formaat: A3

0 4 8 m
 Lengteschaal: 1:400
 Hoogteschaal: 1:400



Wieringermeerdijk (93)

Hoogte t.o.v. N.A.P.	3.00	3.00	-1.49	-1.19	-0.60	1.01	1.71	2.00	2.00	1.64	1.34	-3.00
Afstand t.o.v. nulpunt	0.00	0.00	0.00	0.00	0.00	0.00	0.00	0.00	0.00	0.00	0.00	25.40
Afstand tussen punten	1.00	1.00	1.00	1.00	1.00	1.00	1.00	1.00	1.00	1.00	1.00	18.01



Hoogte t.o.v. N.A.P.	3.00	1.34	-3.00
Afstand t.o.v. nulpunt	123.52	25.40	25.40
Afstand tussen punten	98.12	18.01	0.02

Legenda	Basalt	Dijkpaal	Profiel v vrije ruimte	Keerwand
Grasland	Stortsteen	Overig referentiepunt	Hek	Kwelscherm
Onder water bodem	Klinkers	Afbreeklijn	Beschoeiing	Wandconstructie damwand
Water	Overige verharding	NAP Lijn	Bebouwing/muur	O.g.constructie
Overig dijkprofiel	Zand			



Leggerdwersprofiel, Dijk 93, DP 9.6 Deel 1

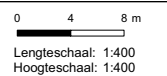
Vastgesteld door het college van hoofdingelanden bij besluit van 8 oktober 2008

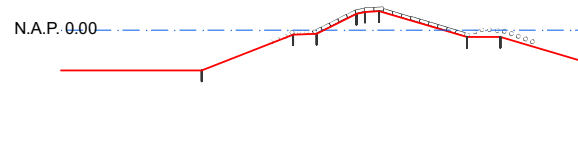
Versie: 1.0

Status: definitief

Registratienummer: 08.24124

Formaat: A3





Wieringermeerdijk (93)

Hoogte t.o.v. N.A.P.	-3.00	-0.32	-0.26	1.23	1.43	1.38	1.33	-0.50	-0.50	-3.90
Afstand t.o.v. nulpunt	123.52	130.37	132.14	135.11	136.92	139.77	143.37	145.88	148.29	198.29
Afstand tussen punten	98.12	6.85	1.78	2.97	1.05	0.66	6.55	2.51	40.88	1.00

Legenda

Leggerdwarsprofiel	Basalt	Dijkpaal	Profiel v vrije ruimte	Keerwand
Grasland	Stortsteen	Overig referentiepunt	Hek	Kwelscherm
Onder water bodem	Klinkers	Afbreeklijn	Beschoeiing	Wandconstructie damwand
Water	Overige verharding	NAP Lijn	Bebouwing/muur	O.g.constructie
Overig dijkprofiel	Zand			



Leggerdwarsprofiel, Dijk 93, DP 9.6 Deel 2

Vastgesteld door het college van hoofdingelanden bij besluit van 8 oktober 2008

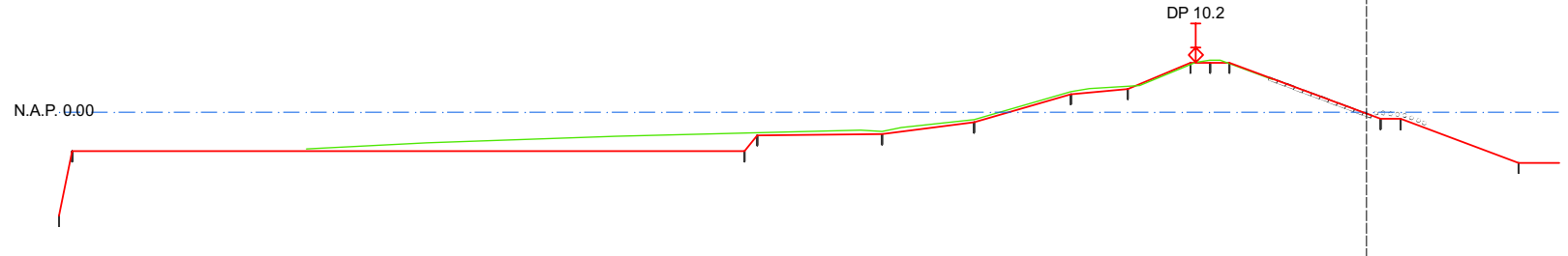
Versie: 1.0

Status: definitief

Registratienummer: 08.24124


Formaat: A3

0 4 8 m
 Lengteschaal: 1:400
 Hoogteschaal: 1:400



Wieringermeerdijk (93)

Hoogte t.o.v. N.A.P.	3.00	3.00	-1.77	-1.69	-0.77	1.41	1.82	3.85	3.85	3.85	0.50	-3.90
Afstand t.o.v. nulpunt	-89.00	-89.00	-35.00	-25.35	-18.26	-10.75	-6.37	-1.50	1.50	1.50	13.19	23.88
Afstand tussen punten	1.00	1.00	52.00	9.65	7.09	7.51	4.38	4.87	1.50	1.56	11.69	9.13



Hoogte t.o.v. N.A.P.	-0.50	3.90	-8.90
Afstand t.o.v. nulpunt	13.19	23.88	59.00
Afstand tussen punten	11.69	9.13	1.00

Legenda

- | | | | | |
|--------------------|--------------------|-----------------------|------------------------|-------------------------|
| Leggerdwarsprofiel | Basalt | Dijkpaal | Profiel v vrije ruimte | Keerwand |
| Grasland | Stortsteen | Overig referentiepunt | Hek | Kwelscherm |
| Onder water bodem | Klinkers | Afbreeklijn | Beschoeiing | Wandconstructie damwand |
| Water | Overige verharding | NAP Lijn | Bebouwing/muur | O.g.constructie |
| Overig dijkprofiel | Zand | | | |



Leggerdwarsprofiel, Dijk 93, DP 10.2

Vastgesteld door het college van hoofdingelanden bij besluit van 8 oktober 2008

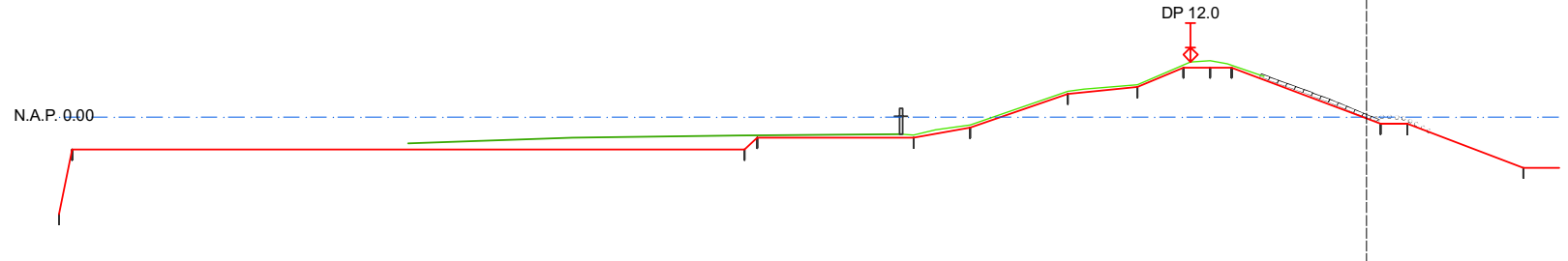
Versie: 1.0

Status: definitief

Registratienummer: 08.24124

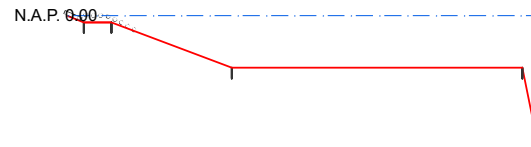
Formaat: A3





Wieringermeerdijk (93)

Hoogte t.o.v. N.A.P.	-2.50	-1.58	-1.57	-0.80	1.82	2.34	3.85	3.85	-0.50	-3.90
Afstand t.o.v. nulpunt	-88.00	-35.00	-22.93	-18.55	-11.00	-5.60	0.00	1.67	13.18	24.25
Afstand tussen punten	1.00	1.00	12.07	4.37	7.55	5.40	2.05	1.67	2.07	9.00



Hoogte t.o.v. N.A.P.	-0.50	-3.90	-3.90
Afstand t.o.v. nulpunt	13.18	24.25	46.00
Afstand tussen punten	11.51	9.00	21.75

Legenda

- | | | | | |
|--------------------|--------------------|-----------------------|------------------------|-------------------------|
| Leggerdwarsprofiel | Basalt | Dijkpaal | Profiel v vrije ruimte | Keerwand |
| Grasland | Stortsteen | Overig referentiepunt | Hek | Kwelscherm |
| Onder water bodem | Klinkers | Afbreeklijn | Beschoeiing | Wandconstructie damwand |
| Water | Overige verharding | NAP Lijn | Bebouwing/muur | O.g.constructie |
| Overig dijkprofiel | Zand | | | |



Leggerdwarsprofiel, Dijk 93, DP 12.0

Vastgesteld door het college van hoofdingelanden bij besluit van 8 oktober 2008

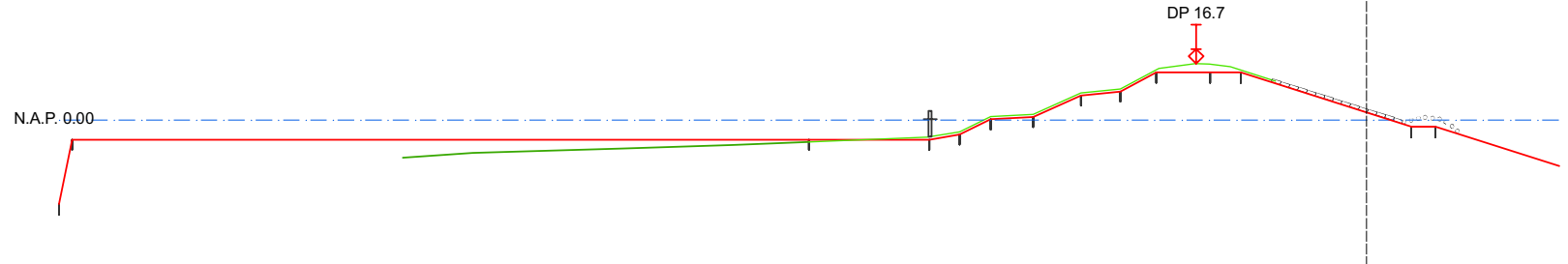
Versie: 1.0

Status: definitief

Registratienummer: 08.24124

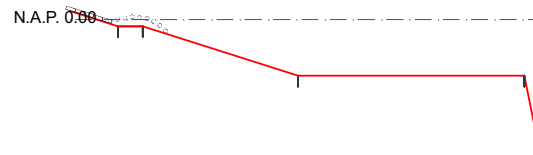
Formaat: A3





Wieringermeerdijk (93)

Hoogte t.o.v. N.A.P.	-1.50	-1.50	-1.50	-1.10	0.08	0.26	1.91	2.23	3.70	3.70	3.70	-0.50
Afstand t.o.v. nulpunt	88.00	89.00	31.00	21.70	16.95	13.68	9.96	6.94	4.15	0.00	2.38	17.43
Afstand tussen punten	1.00	1.00	57.00	9.30	2.43	3.27	3.72	3.03	2.79	4.15	2.38	1.85



Hoogte t.o.v. N.A.P.	-0.50	-4.20	-4.20	-9.20
Afstand t.o.v. nulpunt	17.43	29.06	46.00	47.00
Afstand tussen punten	1.85	11.63	16.94	1.00

Legenda

- Leggerdwarsprofiel
- Grasland
- Onder water bodem
- Water
- Overig dijkprofiel
- Basalt
- Stortsteen
- Klinkers
- Overige verharding
- Zand
- ⊕ Dijkpaal
- ⊕ Overig referentiepunt
- ⊕ Afbreeklijn
- NAP Lijn
- Profiel v vrije ruimte
- ⊥ Hek
- Beschoeiing
- Bebouwing/muur
- Keerwand
- Kwelscherm
- Wandconstructie damwand
- O.g.constructie



Leggerdwarsprofiel, Dijk 93, DP 16.7

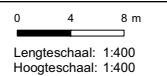
Vastgesteld door het college van hoofdingelanden bij besluit van 8 oktober 2008

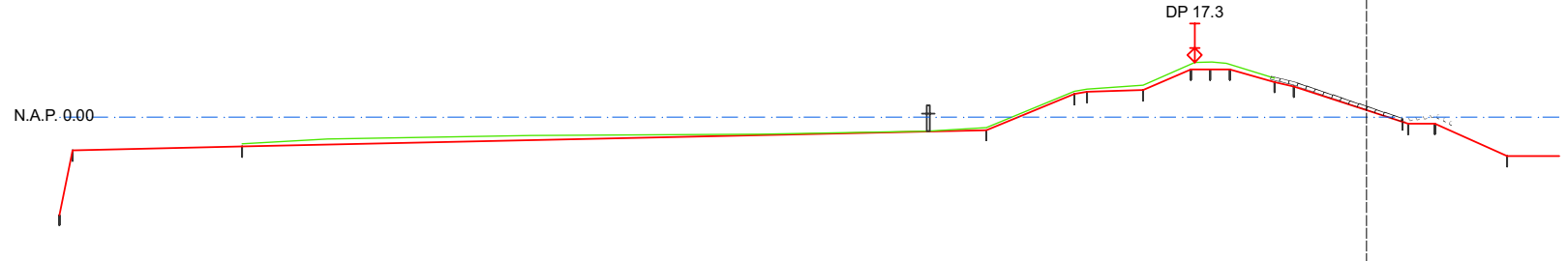
Versie: 1.0

Status: definitief

Registratienummer: 08.24124

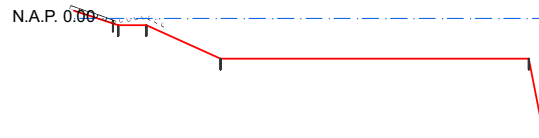
Formaat: A3





Wieringermeerdijk (93)

Hoogte t.o.v. N.A.P.	-2.56	-2.27	-0.99	1.97	2.10	3.70	3.70	2.73	2.38	-0.16	-0.50	-3.00
Afstand t.o.v. nulpunt	88.00	74.89	17.33	9.52	5.21	1.50	1.50	4.98	6.46	14.87	17.37	22.95
Afstand tussen punten	1.00	13.11	57.57	0.98	4.31	1.50	1.50	3.48	1.48	8.41	2.08	5.58



Hoogte t.o.v. N.A.P.	-3.00	-0.50	-0.16	-3.00
Afstand t.o.v. nulpunt	47.00	17.37	14.87	46.00
Afstand tussen punten	1.00	2.08	8.41	23.05

Legenda	Basalt	Dijkpaal	Profiel v vrije ruimte	Keerwand
Grasland	Stortsteen	Overig referentiepunt	Hek	Kwelscherm
Onder water bodem	Klinkers	Afbreeklijn	Beschoeiing	Wandconstructie damwand
Water	Overige verharding	NAP Lijn	Bebouwing/muur	O.g. constructie
Overig dijkprofiel	Zand			



Leggerdwersprofiel, Dijk 93, DP 17.3

Vastgesteld door het college van hoofdingelanden bij besluit van 8 oktober 2008

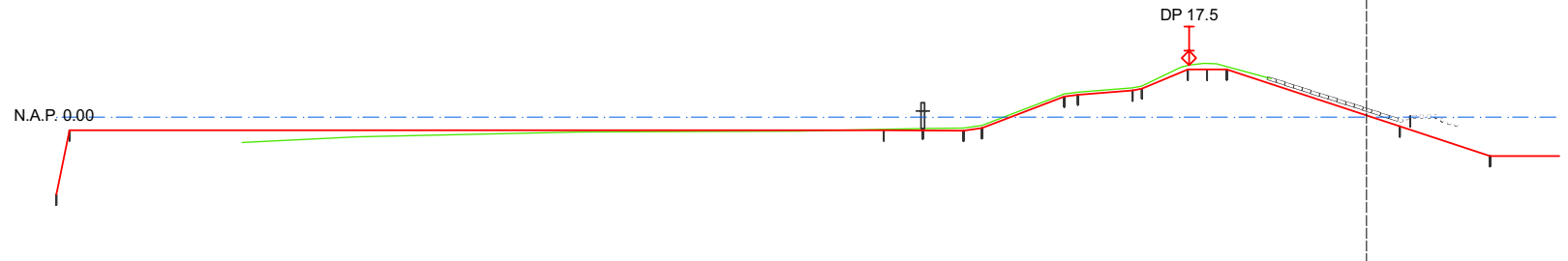
Versie: 1.0

Status: definitief

Registratienummer: 08.24124

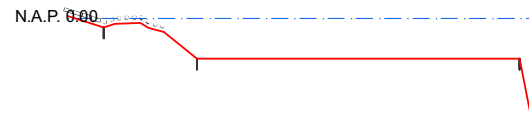
Formaat: A3





Wieringermeerdijk (93)

Hoogte t.o.v. N.A.P.	-1.00	-1.00	-0.84	-1.04	-0.84	1.75	2.07	2.23	3.70	3.70	0.08	-3.00
Afstand t.o.v. nulpunt	88.00	89.00	-17.42	-18.85	-17.42	-9.98	-5.78	-5.04	1.50	0.00	14.89	21.87
Afstand tussen punten	1.00	1.00	1.43	3.14	1.43	1.05	4.20	0.74	1.50	1.50	13.38	6.14



Hoogte t.o.v. N.A.P.	-0.70	-3.00	-3.00
Afstand t.o.v. nulpunt	14.89	21.87	47.00
Afstand tussen punten	13.38	6.14	24.13

Legenda

- Leggerdwarsprofiel
- Grasland
- Onder water bodem
- Water
- Overig dijkprofiel
- Basalt
- Stortsteen
- Klinkers
- Overige verharding
- Zand
- Dijkpaal
- Overig referentiepunt
- Afbreeklijn
- NAP Lijn
- Profiel v vrije ruimte
- Hek
- Beschoeiing
- Bebouwing/muur
- Keerwand
- Kwelscherm
- Wandconstructie damwand
- O.g.constructie



Leggerdwarsprofiel, Dijk 93, DP 17.5

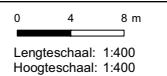
Vastgesteld door het college van hoofdingelanden bij besluit van 8 oktober 2008

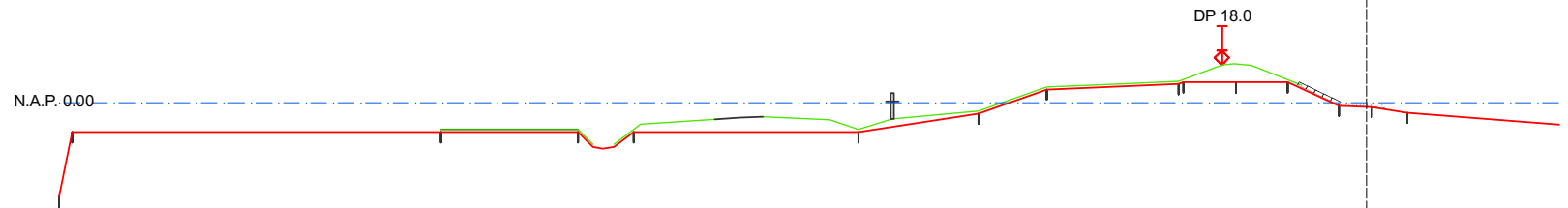
Versie: 1.0

Status: definitief

Registratienummer: 08.24124

Formaat: A3





Wieringermeerdijk (93)

Hoogte t.o.v. N.A.P.	-2.27	-2.27	-2.26	-2.27	-2.27	-0.82	1.04	1.47	1.60	1.60	1.60	-0.22	-0.32	-0.76
Afstand t.o.v. nulpunt	-90.00	-81.00	-61.46	-50.86	-46.58	-29.19	-19.92	-14.61	-4.06	0.00	4.03	7.98	10.50	13.25
Afstand tussen punten	1.00	0.00	28.54	10.59	1.52	17.39	9.27	5.30	10.20	0.35	4.06	4.03	2.52	2.75



Hoogte t.o.v. N.A.P.	-0.32	-0.76	-2.30	-2.30
Afstand t.o.v. nulpunt	10.50	13.25	33.00	34.00
Afstand tussen punten	2.52	2.75	19.75	1.00

Legenda	Basalt	Dijkpaal	Profiel v vrije ruimte	Keerwand
Grasland	Stortsteen	Overig referentiepunt	Hek	Kwelscherm
Onder water bodem	Klinkers	Afbreeklijn	Beschoeiing	Wandconstructie damwand
Water	Overige verharding	NAP Lijn	Bebouwing/muur	O.g. constructie
Overig dijkprofiel	Zand			



Leggerdwaarsprofiel, Dijk 93, DP 18.0

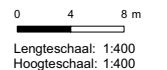
Vastgesteld door het college van hoofdingelanden bij besluit van 8 oktober 2008

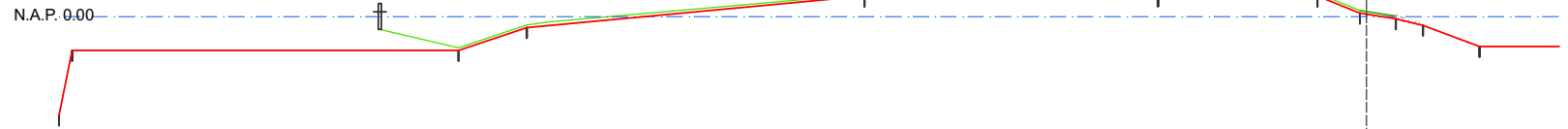
Versie: 1.0

Status: definitief

Registratienummer: 08.24124


Formaat: A3





Wieringermeerdijk (93)

Hoogte t.o.v. N.A.P.	-2.60	-2.60	-0.83	1.60	1.60	1.60	0.28	-0.66	-2.30
Afstand t.o.v. nulpunt	-84.00	-54.10	-48.82	-22.70	0.00	12.32	15.60	18.37	24.83
Afstand tussen punten	1.00	29.89	5.29	26.11	22.70	12.32	3.29	2.77	4.35



Hoogte t.o.v. N.A.P.	0.28	-0.17	-0.66	-2.30	-2.30
Afstand t.o.v. nulpunt	15.60	18.37	20.48	24.83	61.00
Afstand tussen punten	3.29	2.77	2.11	4.35	35.17

Legenda	Basalt	Dijkpaal	Profiel v vrije ruimte	Keerwand
Grasland	Stortsteen	Overig referentiepunt	Hek	Kwelscherm
Onder water bodem	Klinkers	Afbreeklijn	Beschoeiing	Wandconstructie damwand
Water	Overige verharding	NAP Lijn	Bebouwing/muur	O.g. constructie
Overig dijkprofiel	Zand			



Leggerdwarsprofiel, Dijk 93, DP 18.4

Vastgesteld door het college van hoofdingelanden bij besluit van 8 oktober 2008


Versie: 1.0

Status: definitief

Registratienummer: 08.24124

Formaat: A3





Wieringermeerdijk (93)

Hoogte t.o.v. N.A.P.	1.42 -3.58	1.60	1.60	-0.34
Afstand t.o.v. nulpunt	0.00 84.00 -85.00	0.00	14.53	19.77
Afstand tussen punten	0.00 1.00	84.00	14.53	5.24

Legenda

Leggerdwarsprofiel	Basalt	Dijkpaal	Profiel v vrije ruimte	Keerwand
Grasland	Stortsteen	Overig referentiepunt	Hek	Kwelscherm
Onder water bodem	Klinkers	Afbreeklijn	Beschoeiing	Wandconstructie damwand
Water	Overige verharding	NAP Lijn	Bebouwing/muur	O.g.constructie
Overig dijkprofiel	Zand			



Leggerdwarsprofiel, Dijk 93, DP 18.6

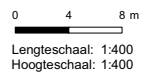
Vastgesteld door het college van hoofdingelanden bij besluit van 8 oktober 2008

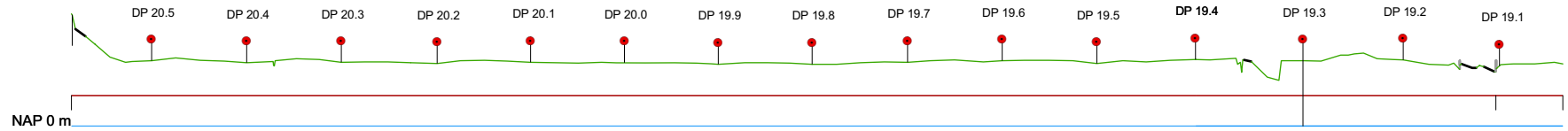
Versie: 1.0

Status: definitief

Registratienummer: 08.24124

Formaat: A3

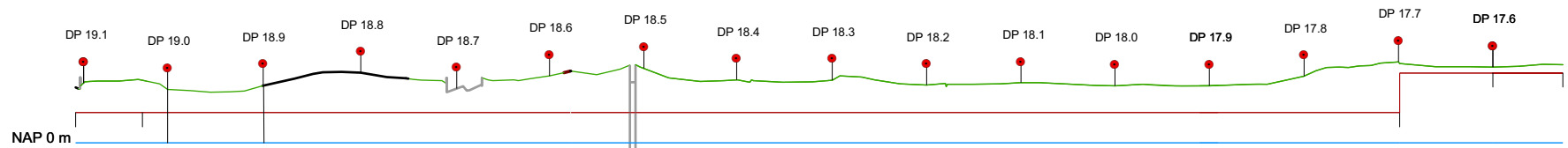




Lengteprofiel 91
Omgelegde Stonteldijk
Hoogteschaal: 1:250
Lengteschaal: 1:5000

Lengteprofiel 92
Stonteldijk

Hoogte t.o.v. NAP m	1.60	1.60	1.60	1.60
Afstand t.o.v. nulpunt (m)	0.00	1300.00	203.78	274.39
Afstand tussen punten (m)	0.00	1300.00	203.78	70.61



Lengteprofiel 92
Stonteldijk
Hoogteschaal: 1:250
Lengteschaal: 1:5000

Lengteprofiel 93
Wieringermeerdijk

Lengteprofiel 94
Voormalige Zeedijk
Waard-Nieuwland

Hoogte t.o.v. NAP m	1.60	1.60	1.60	1.60	1.60	3.70	3.70	3.70
Afstand t.o.v. nulpunt (m)	203.78	274.39	300.91	0.00	102.21	0.00	1202.88	1300.71
Afstand tussen punten (m)	203.78	70.61	26.48	0.00	102.21	0.00	1202.88	97.83

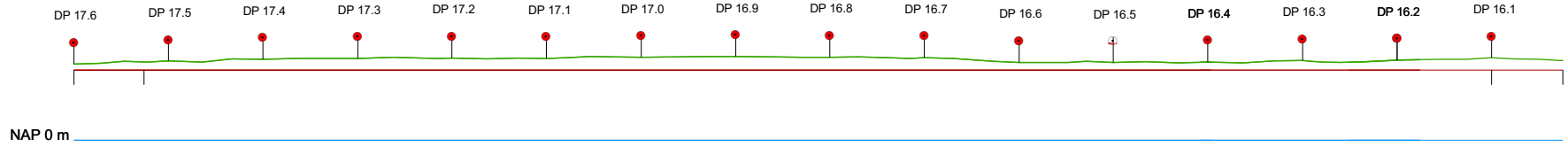
Legenda

- NAP
- Lengteprofiel
- Dijkpaal



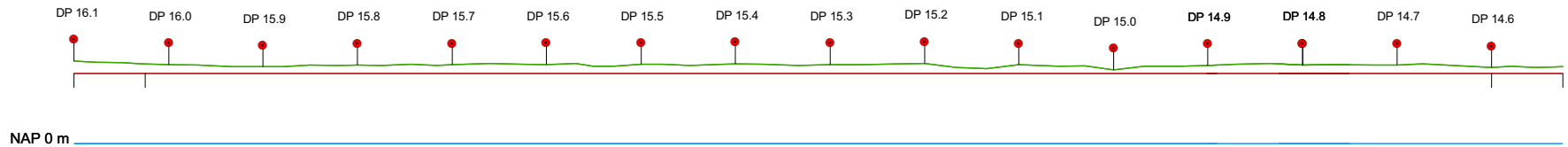
Lengteprofiel 1, DP 20.5 t/m DP 17.6

Vastgesteld door het college van hoofdingelanden bij besluit van	nummer
Versie: 1.2	Status: concept
Datum: 15-12-2006	
Registratienummer:	Formaat: A3



Lengteprofiel 93
Wieringermeerdijk
Hoogteschaal: 1:250
Lengteschaal: 1:5000

Hoogte t.o.v. NAP m	3.70	3.70	3.70	3.70
Afstand t.o.v. nulpunt (m)	1300.71	1375.71	2800.41	2875.41
Afstand tussen punten (m)	97.83	75.00	1424.70	75.00



Lengteprofiel 93
Wieringermeerdijk
Hoogteschaal: 1:250
Lengteschaal: 1:5000

Hoogte t.o.v. NAP m	3.70	3.70	3.70	3.70
Afstand t.o.v. nulpunt (m)	2800.41	2875.41	4299.95	4375.41
Afstand tussen punten (m)	1424.70	75.00	1424.54	75.46

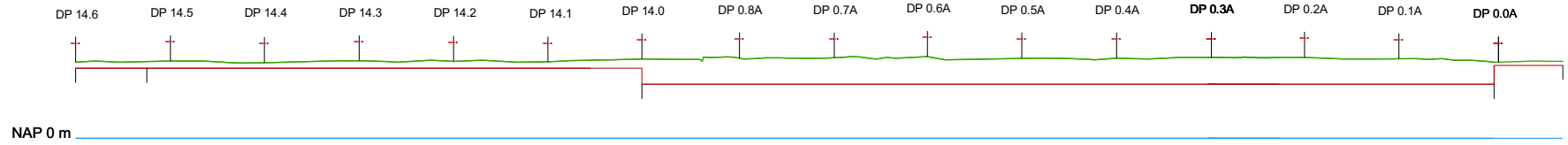
Legenda

- NAP
- Lengteprofiel
- Dijkpaal



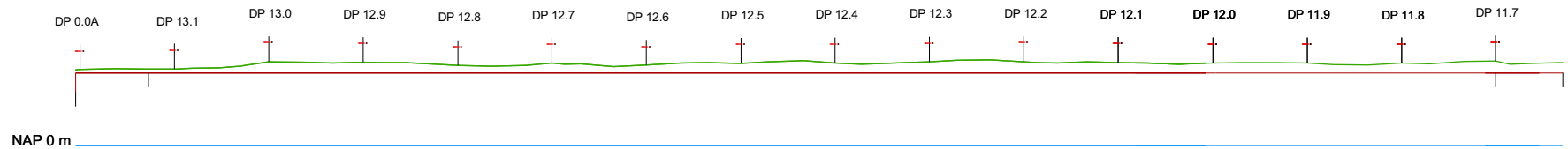
Lengteprofiel 2, DP 17.6 t/m DP 14.6

Vastgesteld door het college van hoofdingelanden bij besluit van	nummer
Versie: 1.2	Status: concept
Datum: 15-12-2006	
Registratienummer:	Formaat: A3



Lengteprofiel 93
 Wieringermeerdijk
 Hoogteschaal: 1:250
 Lengteschaal: 1:5000

Hoogte t.o.v. NAP m	3.70	3.70	3.70	2.85	3.85	3.85
Afstand t.o.v. nulpunt (m)	4299.95	4375.41	4900.14	5798.25	5875.40	5875.40
Afstand tussen punten (m)	1424.54	75.46	524.73	898.11	77.15	77.15



Lengteprofiel 93
 Wieringermeerdijk
 Hoogteschaal: 1:250
 Lengteschaal: 1:5000

Hoogte t.o.v. NAP m	3.85	3.85	3.85	3.85
Afstand t.o.v. nulpunt (m)	5798.25	5875.40	7302.40	7373.25
Afstand tussen punten (m)	898.11	77.15	1427.00	70.85

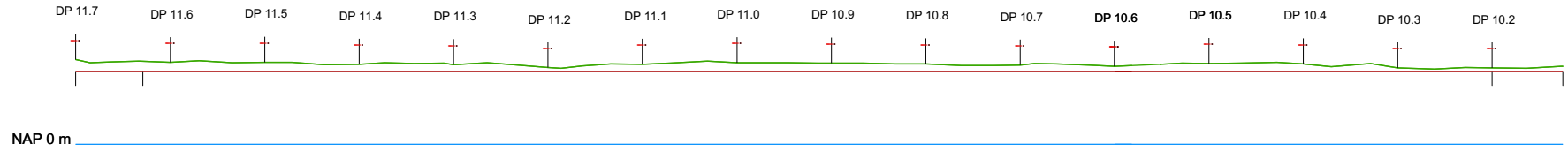
Legenda

- NAP
- Lengteprofiel
- + Dijkpaal



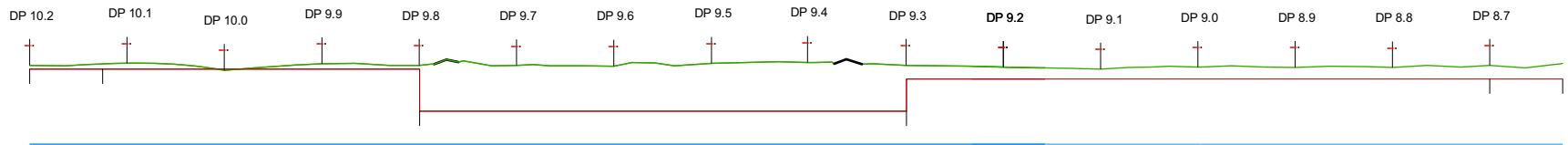
Lengteprofiel 3, DP 14.6 t/m DP 11.7

Vastgesteld door het college van hoofdingelanden bij besluit van	nummer
Versie: 1.2	Status: concept
Datum: 15-12-2006	
Registratienummer:	Formaat: A3



Lengteprofiel 93
Wieringermeerdijk
Hoogteschaal: 1:250
Lengteschaal: 1:5000

Hoogte t.o.v. NAP m	3,85	3,85	3,85	3,85
Afstand t.o.v. nulpunt (m)	7302,40	7373,25	8802,70	8877,41
Afstand tussen punten (m)	1427,00	70,85	1429,45	74,71



Lengteprofiel 93
Wieringermeerdijk
Hoogteschaal: 1:250
Lengteschaal: 1:5000

Hoogte t.o.v. NAP m	3,85	3,85	3,85	1,70	1,70	3,35	3,35	3,35
Afstand t.o.v. nulpunt (m)	8802,70	8877,41	9203,32	9203,32	9703,32	9703,32	10303,01	10377,70
Afstand tussen punten (m)	1429,45	74,71	325,91	325,91	500,00	500,00	599,69	74,69

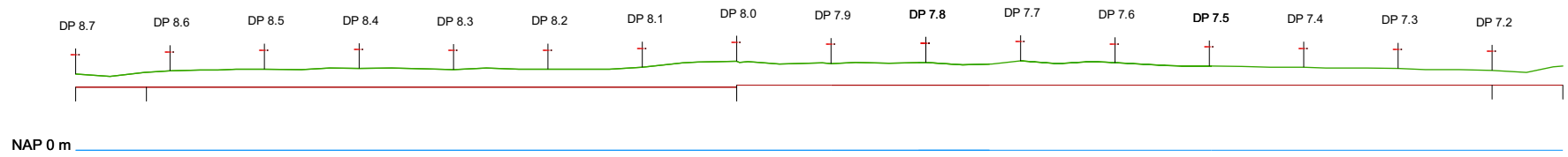
Legenda

- NAP
- Lengteprofiel
- + Dijkpaal



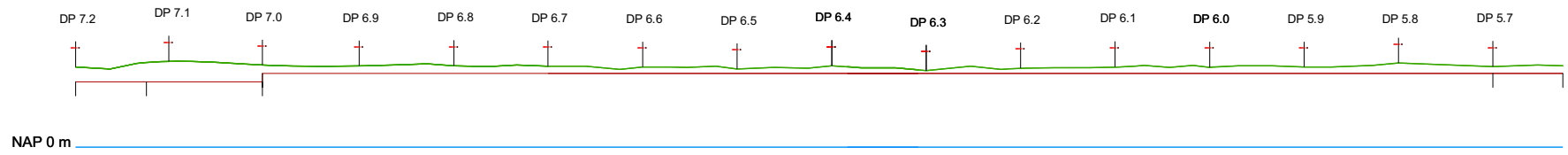
Lengteprofiel 4, DP 11.7 t/m DP 8.7

Vastgesteld door het college van hoofdingelanden bij besluit van	nummer
Versie: 1.2	Status: concept
Datum: 15-12-2006	
Registratienummer:	Formaat: A3



Lengteprofiel 93
 Wieringermeerdijk
 Hoogteschaal: 1:250
 Lengteschaal: 1:5000

Hoogte t.o.v. NAP m	3,35	3,35	3,35	3,35	3,35	3,35	3,35	3,35	3,35	3,35	3,35	3,35	3,35	3,35	3,35	3,45	3,45	
Afstand t.o.v. nulpunt (m)	10303,01	10303,01	10377,70	10377,70	10377,70	10377,70	10377,70	10377,70	10377,70	10377,70	10377,70	10377,70	10377,70	10377,70	10377,70	11002,89	11803,06	11877,70
Afstand tussen punten (m)	599,69	599,69	74,69	74,69	74,69	74,69	74,69	74,69	74,69	74,69	74,69	74,69	74,69	74,69	74,69	625,19	800,17	74,64



Lengteprofiel 93
 Wieringermeerdijk
 Hoogteschaal: 1:250
 Lengteschaal: 1:5000

Hoogte t.o.v. NAP m	3,45	3,45	3,45	3,90	3,90	3,90	3,90	3,90	3,90	3,90	3,90	3,90	3,90	3,90	3,90	3,90	3,90	
Afstand t.o.v. nulpunt (m)	11803,06	11803,06	11877,70	12000,50	12000,50	12000,50	12000,50	12000,50	12000,50	12000,50	12000,50	12000,50	12000,50	12000,50	12000,50	12000,50	13303,93	13377,70
Afstand tussen punten (m)	800,17	800,17	74,64	122,80	122,80	122,80	122,80	122,80	122,80	122,80	122,80	122,80	122,80	122,80	122,80	122,80	1303,43	73,77

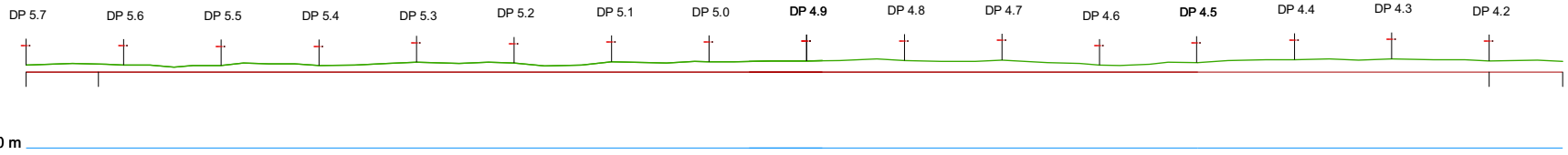
Legenda

- NAP
- Lengteprofiel
- Dijkpaal



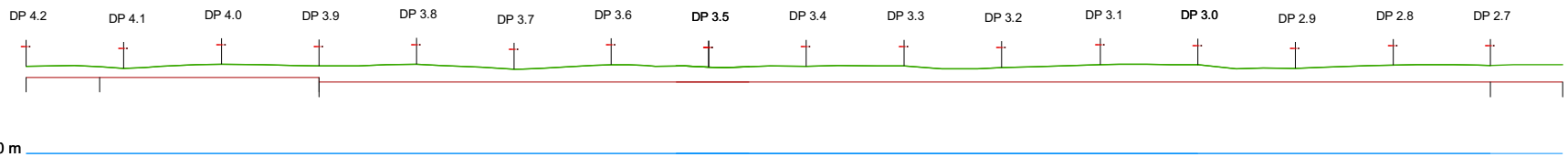
Lengteprofiel 5, DP 8.7 t/m DP 5.7

Vastgesteld door het college van hoofdingelanden bij besluit van	nummer
Versie: 1.2	Status: concept
Datum: 15-12-2006	
Registratienummer:	Formaat: A3



Lengteprofiel 93
Wieringermeerdijk
Hoogteschaal: 1:250
Lengteschaal: 1:5000

Hoogte t.o.v. NAP m	3.90	3.90	3.90	3.90
Afstand t.o.v. nulpunt (m)	13303.93	13377.70	14803.78	14878.92
Afstand tussen punten (m)	1303.43	73.77	1426.08	75.14



Lengteprofiel 93
Wieringermeerdijk
Hoogteschaal: 1:250
Lengteschaal: 1:5000

Hoogte t.o.v. NAP m	3.90	3.90	3.90	3.65	3.65
Afstand t.o.v. nulpunt (m)	14803.78	14878.92	15103.98	16304.99	16378.78
Afstand tussen punten (m)	1426.08	75.14	225.06	1201.01	73.79

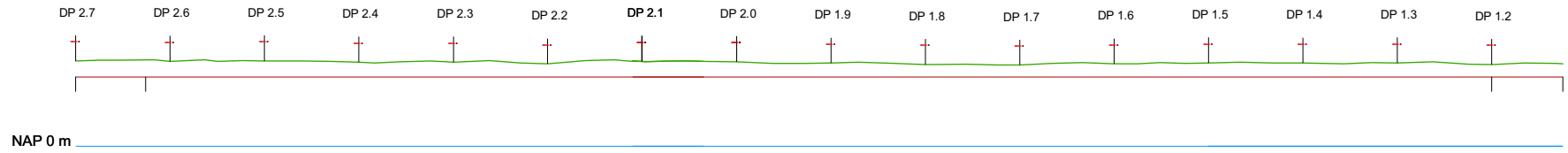
Legenda

- NAP
- Lengteprofiel
- + Dijkpaal



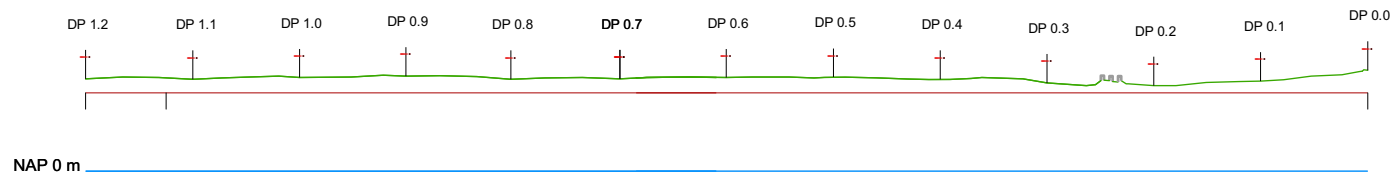
Lengteprofiel 6, DP 5.7 t/m DP 2.7

Vastgesteld door het college van hoofdingelanden bij besluit van	nummer
Versie: 1.2	Status: concept
Datum: 15-12-2006	
Registratienummer:	Formaat: A3



Lengteprofiel 93
Wieringermeerdijk
Hoogteschaal: 1:250
Lengteschaal: 1:5000

Hoogte t.o.v. NAP m	3,65	3,65	3,65	3,65
Afstand t.o.v. nulpunt (m)	16304,99	16378,78	17804,67	17879,98
Afstand tussen punten (m)	1201,01	73,79	1425,89	75,31



Lengteprofiel 93
Wieringermeerdijk
Hoogteschaal: 1:250
Lengteschaal: 1:5000

Hoogte t.o.v. NAP m	3,65	3,65	3,65
Afstand t.o.v. nulpunt (m)	17804,67	17879,98	19004,98
Afstand tussen punten (m)	1425,89	75,31	1125,00

Legenda

- NAP
- Lengteprofiel
- + Dijkpaal



Lengteprofiel 7, DP 2.7 t/m DP 0.0

Vastgesteld door het college van hoofdingelanden bij besluit van	nummer
Versie: 1.2	Status: concept
Datum: 15-12-2006	
Registratienummer:	Formaat: A3

Referentie

Rijkswaterstaat, RIKZ, DWW en RIZA, (2002), '*Hydraulische Randvoorwaarden 2001 voor het toetsen van primaire waterkeringen*', Ministerie van Verkeer en Waterstaat, Den Haag.

HHNK (2006), '*Keur Hoogheemraadschap Hollands Noorderkwartier 2006*', Edam.

Fugro (1999) '*Keurgrenzenonderzoek fase 9 Wieringermeerdijk en (Omgelegde) Stonteldijk* (rapport, Opdrachtnummer: U-0931/040, 10 maart 1999), Fugro.

Afkortingen

DWW Dienst Weg- en Waterbouwkunde.

HHNK Hoogheemraadschap Hollands Noorderkwartier.

RIKZ Rijksinstituut voor Kust en Zee.

RIZA Rijksinstituut voor Integraal Zoetwaterbeheer en Afvalwaterbehandeling.

Colofon

Uitgave van: Hoogheemraadschap Hollands Noorderkwartier
Schepenmakersdijk 16
1135 AG Edam