

## **Legger van de primaire waterkeringen**

**Wieringer zeewering (90)**

# Legger van de primaire waterkeringen

## Wieringer zeewering (90)

Vastgesteld door het college van hoofdingelanden van Hoogheemraadschap Hollands Noorderkwartier, bij besluit van 8 oktober 2008, registratienummer 08.24124.  
In werking getreden op 1 november 2008

Status: definitief  
Versie: 1.0

## Legger van de primaire waterkeringen 90

	pagina
<b>Inhoudsopgave</b>	<b>2</b>
<b>Toelichting op de legger van de primaire waterkeringen</b>	<b>3</b>
<b>Algemene legenda</b>	<b>4</b>
<b>Overzichtskaart beheersgebied HHNK</b>	<b>5</b>
Overzichtkaart met uitvergroting van de primaire waterkering 90	
<b>Lijst van de primaire waterkeringen in beheer van HHNK</b>	<b>6</b>
<b>Overzicht situatiekaarten van de primaire waterkering 90</b>	
3 overzichtskaarten	7 - 9
<b>Situatiekaarten van de primaire waterkering 90</b>	
41 situatiekaarten	10 - 50
<b>Lijst kunstwerken van de primaire waterkering 90</b>	<b>51</b>
<b>Leggerdwarsprofielen van de primaire waterkering 90</b>	
27 kaarten met leggerdwarsprofielen	52 - 78
<b>Leggerlengteprofielen van de primaire waterkering 90</b>	<b>79 - 82</b>
4 kaarten met lengteprofielen	
<b>Referenties</b>	<b>83</b>
<b>Afkortingen</b>	<b>83</b>
<b>Colofon</b>	<b>83</b>

## Toelichting op de legger van de primaire waterkeringen

Categorie c-keringen

### Wettelijk kader

Het hoogheemraadschap Hollands Noorderkwartier (HHNK) is wettelijk verplicht een legger vast te stellen. Dit is vastgelegd in de Wet op de waterkering artikel 13:

*De beheerder draagt zorg voor de vaststelling van:*

- een overzichtskaart waarop de ligging van de primaire waterkering staat aangegeven;*
- een legger waarin is omschreven waaraan die waterkering moet voldoen naar richting, vorm, afmeting en constructie.*

Het vastleggen van de onderhoudsplichten in de legger vloeit voort uit de Waterschapswet, artikel 78.

De legger is nauw verbonden met de Keur op de waterkeringen van HHNK. De legger bepaalt waar de Keur van toepassing is.

De Keur is in werking getreden op 1 september 2006. In de Keur worden de geboden en verboden beschreven, gedifferentieerd naar twee verschillende keurzones. De zone 'waterstaatswerken' kent een uitgebreidere regelgeving dan de verder van de waterkering afliggende 'beschermingszone'. Deze regelgeving is gericht op het waterstaatkundige beheer van de waterkering.

In de Verordening Waterkering West-Nederland (in werking getreden op 1 oktober 2006) zijn nadere eisen gesteld aan de inhoud van de legger.

### Primaire waterkeringen HHNK

In het beheergebied van HHNK ligt ruim 300 kilometer aan primaire waterkeringen.

Een primaire waterkering is een waterkering die beveiliging biedt tegen overstroming doordat deze ofwel behoort tot het stelsel dat een dijkkringgebied – al dan niet met hoge gronden – omsluit, ofwel vóór een dijkkringgebied is gelegen. In de Wet op de waterkering is aangegeven waar de primaire waterkeringen in het gebied van HHNK liggen. HHNK heeft de zorg voor alle keringen van dijkkringgebied 5, 12 en 13. HHNK heeft de verantwoordelijkheid om normveiligheid te bieden aan het achterland.

### Normering

De norm voor de vereiste veiligheid tegen overstroming door het buitenwater is een gemiddelde kans op overschrijding van een hoge waterstand.

Voor de dijkkringgebieden 5 en 12 geldt een norm van 1:4.000 per jaar en voor dijkkringgebied 13 geldt een norm van 1:10.000 per jaar. Deze normveiligheid is eveneens aangewezen in de Wet op de waterkering en is verder uitgewerkt in het Hydraulisch Randvoorwaardenboek 2001, uitgegeven door Rijkswaterstaat.

### Inhoud van de legger

#### Overzicht beheersgebied HHNK

Op een overzichtskaart is de ligging van de primaire waterkeringen weergegeven die in het beheer zijn van het hoogheemraadschap. Schaal 1:350.000. In een kader op deze kaart is een uitsnede gemaakt van de waterkeringen die in dit leggerboek nader zijn uitgewerkt.

In de lijst achter de overzichtskaart zijnde namen van alle primaire waterkeringen in het beheer van het hoogheemraadschap opgenomen met de bijbehorende dijknummers en lengtes.

#### Overzicht situatiekaarten

Op gedetailleerde overzichtskaarten is de indeling van de situatiekaarten in het leggerboek weergegeven. Schaal 1:15.000.

#### Situatiekaarten

Op topografische kaarten (situatiekaarten) is vastgelegd waar de begrenzingen van het waterstaatswerk, de beschermingszone en de onderhoudsplichten van derden liggen. Schaal 1:1.000.

#### Waterstaatswerk

Het waterstaatswerk wordt normaal gesproken en in ieder geval bij de categorie-a-keringen afgeleid uit de vorm, constructie, opbouw en stabiliteit van het aanwezige dijklichaam zoals beschreven in het keurgrensonderzoek. Bij onderhavig leggerboek is er sprake van categorie-c-keringen. Keurgrensonderzoeken zijn vooralsnog hiervan afwezig. Het waterstaatswerk is hierom bepaald aan de hand van de algemene regels uit bijlage 1 van de Keur.

Het is verboden in, op, onder of boven waterstaatswerken:

- werkzaamheden te verrichten;
- werken of opgaande houtbeplantingen aan te brengen of te hebben;
- stoffen, voorwerpen of dieren te brengen of te hebben op andere dan daarvoor bestemde plaatsen;
- activiteiten te houden op andere dan daarvoor aangewezen plaatsen;

- zich anders dan als rechthebbende te bevinden indien dat vanwege het dagelijks bestuur op kenbare wijze is aangegeven;
- buiten verharde wegen met rij- of voertuigen dan wel lastdieren te rijden of vee te drijven;
- op andere wijze bemesting toe te passen dan door het dagelijks bestuur is bepaald.

Onderdeel van het waterstaatswerk is de kernzone. De kernzone omvat het fysieke dijklichaam met een ruimte van 5meter eromheen. Bij de kernzone horen ook de havenhoofden en voorlanddijken.

#### Beschermingszone

In de beschermingszone is het verboden die handelingen te verrichten die een bedreiging kunnen vormen voor de stabiliteit van het waterstaatswerk.

Het is verboden in een beschermingszone:

- afgravingen en seismische onderzoeken te verrichten;
- werken met een overdruk van 10 bar of meer te brengen en te hebben;
- explosiegevaarlijk materiaal of explosiegevaarlijke inrichtingen te hebben.

#### Onderhoudsplicht

In het algemeen geldt dat eigenaren van gronden in de keurzones tevens de onderhoudsplichtigen zijn van die gronden voor het gewoon onderhoud, zoals omschreven in de keur. Voor het buitengewoon onderhoud geldt het beleidsuitgangspunt dat HHNK verantwoordelijk is.

In veel gevallen is HHNK zowel eigenaar als onderhoudsplichtige. In de legger zijn de eigendoms grenzen van HHNK weergegeven. Voor eigendommen van HHNK die worden verpacht blijft HHNK onderhoudsplichtig, echter er zijn veelal afspraken gemaakt met pachters dat het gewone onderhoud door de pachters wordt uitgevoerd. Dit is in de legger niet nader aangegeven.

Indien met ontheffing werken zijn uitgevoerd, zoals verharding, op- en afritten, geldt dat de rechthebbende of ontheffinghouder van deze voorziening onderhoudsplichtig is. Dit is in de legger aangegeven met een aparte legenda-eenheid, aangeduid als "Onderhoudsplicht derden", binnen de grenzen van het eigendom van HHNK.

Indien derden eigenaar zijn van de waterkering zijn deze volgens de keur tevens onderhoudsplichtig voor het gewoon of dagelijks onderhoud. In sommige gevallen voert het hoogheemraadschap het onderhoud uit. Dit is in de legger niet nader aangegeven.

#### Kunstwerken

De kunstwerken die onderdeel uitmaken van de primaire kering zijn in de situatiekaarten weergegeven als lijn -waar het een constructie betreft die bijdraagt aan de stabiliteit van de kering (damwand, keermuur

e.d.)- of als punten -daar waar het kunstwerk de primaire kering kruist (keersluis, uitstroomkoker van een gemaal, gasleiding e.d.)-. De kunstwerk-punten zijn gelabeld met een code gelijk aan die in de lijst met kunstwerken (zie onder).

### Kaarten met leggerdwarsprofielen

In de legger zijn kaarten met dwarsprofielen opgenomen. Op de kaarten is zowel het leggerdwarsprofiel als het dwarsprofiel met de actuele hoogte weergegeven. Het leggerprofiel is het minimumprofiel waaraan de waterkering moet voldoen. Voor de benodigde kruinhoogte in dit profiel is uitgegaan van de Wet op de Waterkering die stelt dat de benodigde kruinhoogte minstens gelijk moet zijn aan die tijdens het in werking treden van de wet in 1996.

Eveneens is op de kaarten met dwarsprofielen aangegeven tot waar het profiel van vrije ruimte zich uitstrekt. Deze omvat de buitenste grenzen van de binnendijkse en de buitendijkse vrijwaringzones en staat voor de ruimte die gereserveerd dient te worden voor eventuele dijkversterkingen in de toekomst. Een dwarsprofiel is representatief voor een bepaalde dijkstrekking. Op de situatiekaarten is aangegeven voor welke strekking een dwarsprofiel geldig is. Deze is afgeleid uit de expertise van HHNK-objectbeheerders.

Hoogte- en lengteschaal 1:400.

### Kaarten met lengteprofielen

In de legger zijn kaarten met lengteprofielen opgenomen. Op de kaarten is zowel het theoretische lengteprofiel als het lengteprofiel met de actuele hoogte weergegeven. Het theoretische lengteprofiel geeft de minimaal benodigde kruinhoogte weer voor een traject in de lengterichting van de waterkering. Lengteschaal 1:5.000 en hoogteschaal 1:250.

### Lijst met kunstwerken

In de legger is een lijst opgenomen met kunstwerken die de primaire kering kruisen.

### Referenties

Achterin het leggerboek zijn verwijzingen opgenomen naar de Keur van het Hoogheemraadschap en naar het Hydraulische Randvoorwaardenboek 2001 van Rijkswaterstaat, met betrekking tot de maatgevende omstandigheden bij de betreffende dijken. Deze documenten lenen zich in dit kader niet voor duplicering, doch zijn desgewenst uiteraard wel in te zien.

Edam, 1 november 2008

**Overzichtskaart van de primaire waterkeringen in beheer van HHNK**

Waterkeringstype	Topografie
Dijk	Gemeentegrens
Duin	Overige topografie
Hoge gronden	Boezemwater
	Bebouwde kom
	Ondergrond

**Overzicht situatiekaarten van de primaire waterkering**

	Primaire waterkering
	Situatiekaart
	Bebouwing
	Water
	Sloot / Greppel

**Leggerprofielen van de primaire waterkeringen**

**Algemeen**

Geldend voor Leggerlengteprofielen en Leggerdwarsprofielen:

	Dijkpaal
	Overig referentiepunt (ontbrekende dijkpaal)
	Afbreeklijn
	Leggerlengte- en leggerdwarsprofiel
	NAP-Lijn

Komt alleen bij Leggerdwarsprofielen voor:

	Profiel van vrije ruimte
	Beschoeiing
	Bebouwing/muur
	Keerwand of Kademuur
	Kwelscherm
	Damwand
	Overgangsconstructie

**Actueel profielijn**

Geldend voor Leggerlengteprofielen en Leggerdwarsprofielen:

	Grasland
	Onder water bodem
	Water
	Zand
	Asfalt
	Basalt
	Stortsteen
	Klinkers
	Overige verharding
	Overig dijkprofiel
	Hek

**Situatiekaarten van de primaire waterkeringen**

**Algemeen**

	Dijkpaal
	Overig referentiepunt (ontbrekende dijkpaal)
	Referentielijn

**Zonering**

	Kernzone
	Waterstaatswerk
	Beschermingszone

**Kunstwerken en constructies**

	Kunstwerk / leiding (door de primaire waterkering)
	Keerwand
	Kwelscherm
	Damwand
	Kademuur
	Overgangsconstructie

**Eigendom en onderhoud**

	Eigendom HHNK
	Onderhoudsplicht derden (Onderhoudsplicht derden binnen de eigendomsgrenzen van HHNK)

**Maatgeving en strekking**

	Vakgrens
	Maatgevende lokatie

**Overig**

	Zinkstuk (komen alleen voor de kust van Dijk 85 voor)
--	---

**Topografie GBKN**

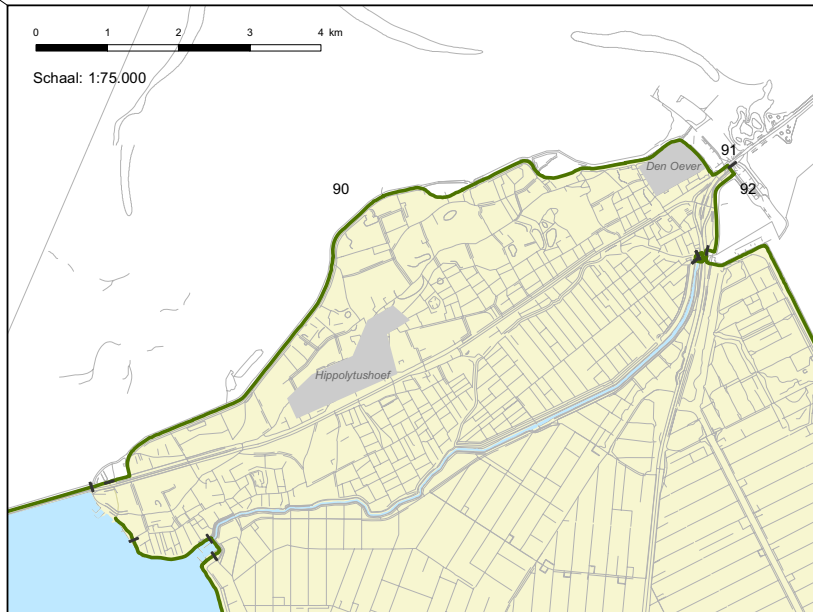
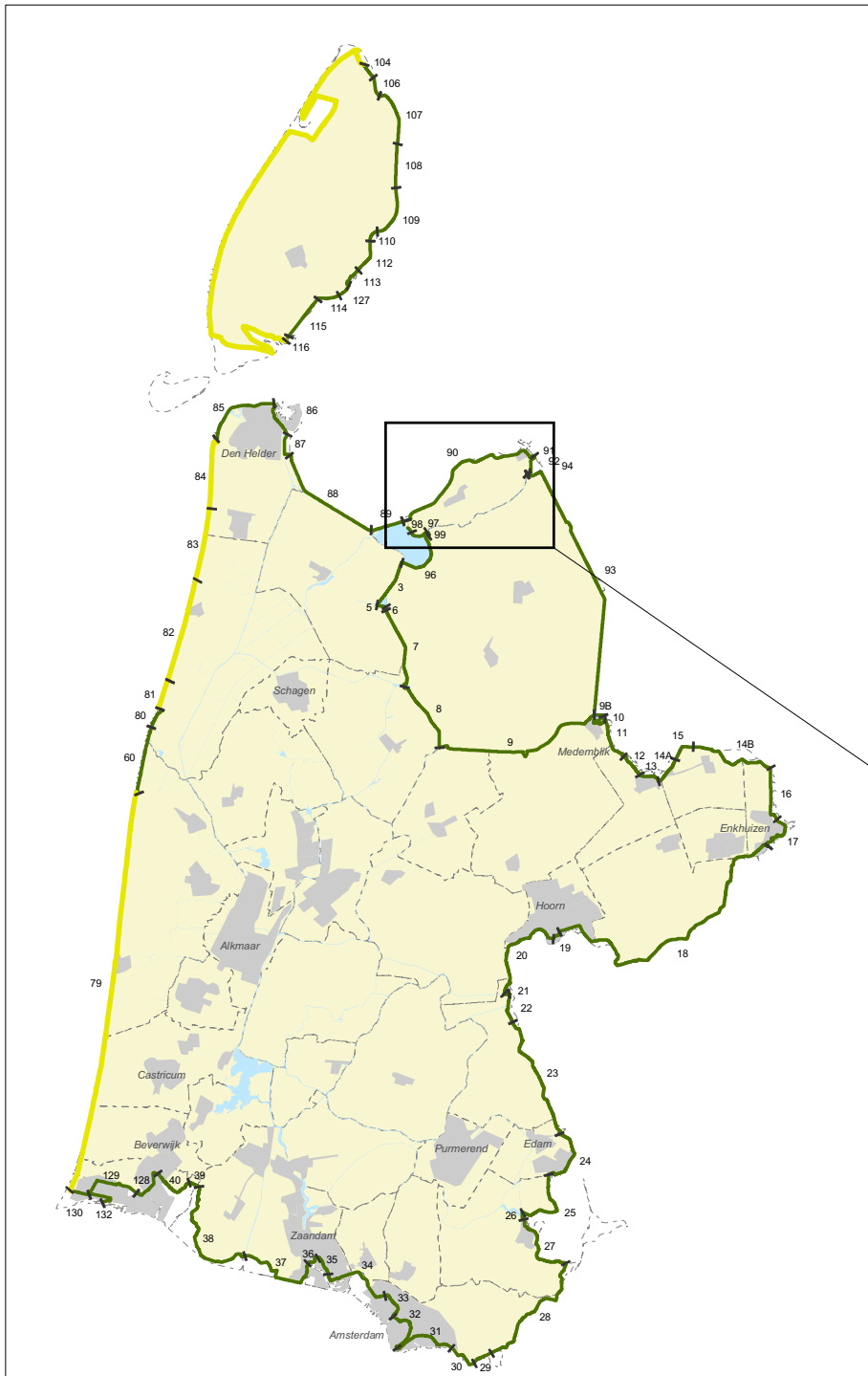
	Water
	Gesloten verharding
	Open verharding
	Talud
	Gebouwen
	Bebouwing
	Kunstwerk
	Spoorweg
	Water
	Overig lijnstuk



**Algemene legenda**

Vastgesteld door het college hoofdingelanden bij besluit van 8 oktober 2008.

Versie: 1.0	Status: definitief
Registratienummer: 08.24124	Formaat: A3



Legenda

**Waterkeringtype**

- Dijk
- Duin
- Hoge gronden

*Voor topografie, zie algemene legenda.*

Wieringerzeewering (90)

**Overzichtskaart van de primaire waterkeringen in beheer van HHNK**

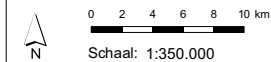
Vastgesteld door het college van hoofdingelanden bij besluit van 8 oktober 2008

Versie: 1.0

Status: definitief

Registratienummer: 08.24124

Formaat: A3



**Lijst primaire waterkeringen in beheer van HHNK**

**Categorie a**

*primaire waterkeringen die behoren tot stelsels die dijkkringgebieden - al dan niet met hoge gronden - omsluiten en direct buitenwater keren*

9B	Westerdijk van de Vier Noorder Koggen	0,6 km			
10	Waterkering Medemblik	2,2 km	83	Strand / duin km 6.0 - 11.0	5,0 km
11	Oosterdijk van de Vier Noorder Koggen	3,1 km	84	Strand / duin km 1.2 - 6.0	5,0 km
12	Nespolderdijk	1,8 km	85	Helderse zeewering	5,4 km
13	Kagerdijk	1,5 km	86	Havendijk	2,6 km
14A	Noorderdijk van Drechterland west	1,9 km	87	Koegraszeedijk	1,9 km
14B	Noorderdijk van Drechterland oost	6,1 km	88	Balgzanddijk	8,0 km
15	Proefpolderdijk	1,7 km	89	Amsteldiepdiijk	2,3 km
16	Oosterdijk van Drechterland	3,9 km	90	Wieringer zeewering	11,7 km
17	Waterkering Enkhuzen	2,7 km	91	Omgelegde Stonteldijk	1,3 km
18	Zuiderdijk van Drechterland	22,2 km	92	Stonteldijk	0,3 km
19	Waterkering Hoorn	0,8 km	93	Wieringermeerdijk	19,0 km
20	Westerdijk van Drechterland	7,4 km	94	Voormalige Zeedijk Waard-Nieuwland	0,1 km
21	Klamdijk	0,4 km	98	Hoge gronden van Westerland	0,6 km
22	Schardam en Keukendijk	2,1 km	104	Inlaagdijk van 1938	1,1 km
23	Zeevangszeedijk	9,1 km	106	Eijerlandse zeedijk	1,4 km
24	Zuidpolderzeedijk	4,6 km	107	Zeedijk van de Eendracht	4,0 km
25	Katwouderzeedijk	5,3 km	108	Zeedijk van het Noorden	3,0 km
26	Nieuwendam	0,5 km	109	Oostdijk	3,6 km
27	Waterlandse zeedijk	5,4 km	110	Inlaagdijk van 1977	0,4 km
28	Uitdammerdijk	9,4 km	112	IJsdijk	2,3 km
29	Durgerdammerdijk	1,5 km	113	Zeedijk van Oudeschild	1,5 km
30	Schellingwouderdijk	2,1 km	114	Westdijk	1,5 km
60	Hondsbossche zeewering	4,8 km	115	Zeedijk Prins Hendrikpolder	3,2 km
79	Strand / duin km 26.0 - 55.0	27,7 km	116	Inlaagdijk 't Horntje	0,4 km
80	Pettemer zeewering	1,8 km	127	Rijkszeewering Bolwerk	1,0 km
81	Strand / duin km 18.0 - 20.0	2,0 km	130	Zeewering Corus-terrein	1,4 km
82	Strand / duin km 11.0 - 18.0	7,2 km	131	Duinen Texel	30,3 km

**Categorie b**

*primaire waterkeringen die vóór dijkkringgebieden zijn gelegen en buitenwater keren\**

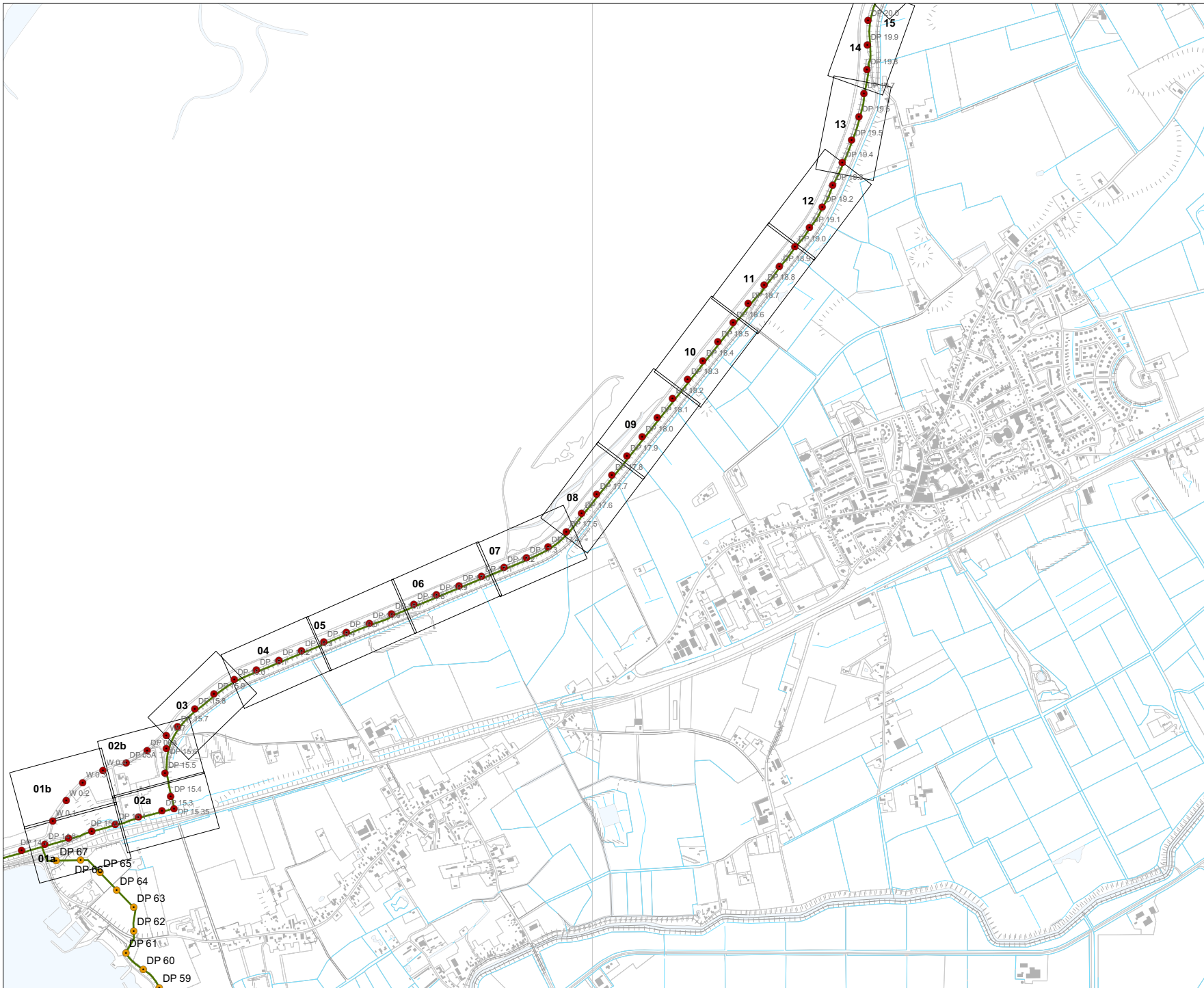
132	Waterkering sluis IJmuiden	2,3 km
-----	----------------------------	--------

**Categorie c**

*primaire waterkeringen, niet bestemd tot directe kering van buitenwater\**

3	Oostdijk van de Anna Paulownapolder	3,4 km
5	Noorderdijk van de Wieringerwaard	0,6 km
6	Oosterdijk van de Wieringerwaard	0,2 km
7	Waardpolderdijk	5,8 km
8	Groetpolderdijk	5,1 km
9A	Westerdijk van de Vier Noorder Koggen	12,4 km
96	Amstelmeerdijk	3,9 km
97	Westerlanderdijk	1,7 km
99	Haukesdijk	0,5 km
31	Nieuwendammerdijk	4,7 km
32	Buiksloterdijk	3,8 km
33	Kadoelendijk	2,1 km
34	Oostzanerdijk	5,4 km
35	Zuidijk	1,4 km
36	Hogendijk	1,1 km
37	Westzanerdijk	6,6 km
38	Assendelverzeedijk	8,9 km
39	Nieuwe Overdijking	0,8 km
40	Sint Aagtendijk	3,2 km
128	Waterkering in gemeente Beverwijk	2,7 km
129	Waterkering Corus-terrein	4,1 km

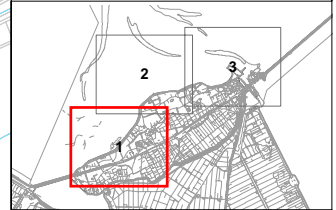
\* Definitie uit Voorschrift Toetsen op Veiligheid (2004)



Legenda

- Dijkpaal
- Overig referentiepunt
- Primaire waterkering
- x Situatiekaart

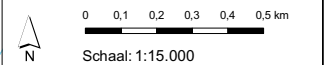
Voor topografie, zie algemene legenda.



**Situatiekaarten 01 t/m 14**  
**Dijk 90**  
**DP 14.8 t/m DP 20.0**

Vastgesteld door het college van  
 hoofdingelanden bij besluit van  
 8 oktober 2008

Versie: 1.0  
 Status: definitief  
 Registratienummer: 08.24124  
 Formaat: A3



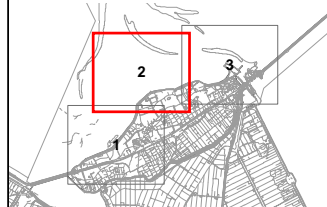




**Legenda**

- ! Dijkpaal
- ! Overig referentiepunt
- Primaire waterkering
- x Situatiekaart

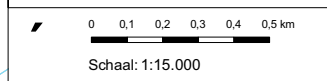
*Voor topografie, zie algemene legenda.*



**Situatiekaarten 14 t/m 22  
Dijk 90  
DP 19.8 t/m DP 23.1**

Vastgesteld door het college van hoofdingelanden bij besluit van 8 oktober 2008

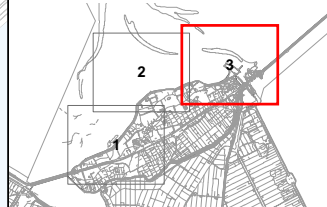
Versie: 1.0  
Status: definitief  
Registratienummer: 08.24124  
Formaat: A3





- Legenda**
- ! Dijkpaal
  - ! Overig referentiepunt
  - Primaire waterkering
  - x Situatiekaart

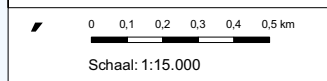
Voor topografie, zie algemene legenda.

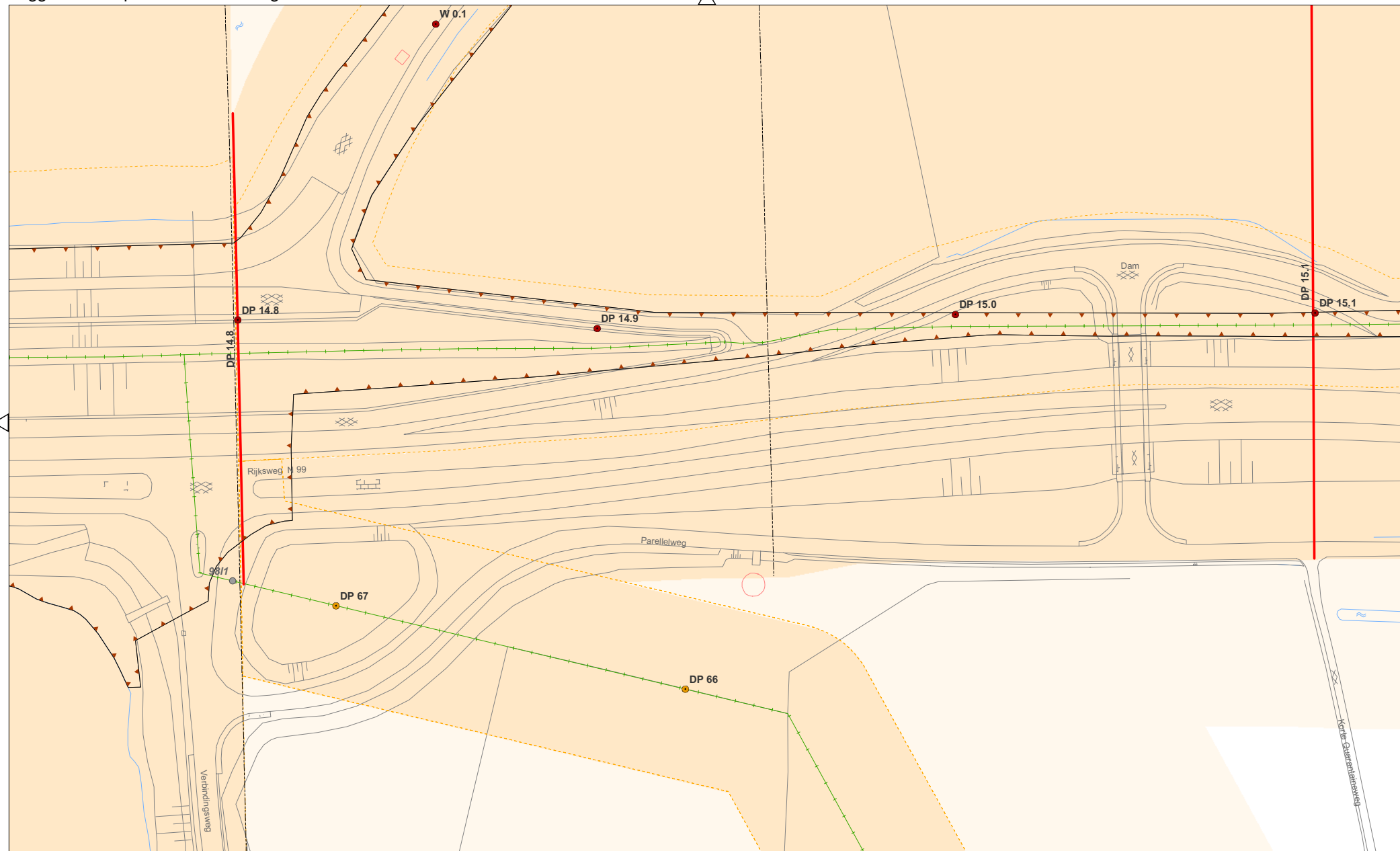


**Situatiekaarten 22 t/m 32  
Dijk 90  
DP 22.8 t/m DP 26.5**

Vastgesteld door het college van hoofdingelanden bij besluit van 8 oktober 2008

Versie: 1.0  
Status: definitief  
Registratienummer: 08.24124  
Formaat: A3





**Legenda** (Voor topografie zie algemene legenda)

- |   |                  |                      |   |
|---|------------------|----------------------|---|
| Dijkpaal  | Kernzone         | Overgangsconstructie | Eigendom HHNK   |
| Overige referentiepunten                          | Waterstaatswerk  | Damwand              | Onderhoudsplicht derden binnen de eigendomsgrenzen van HHNK |
| Kunstwerk \ Leiding door de prim.kering met KWnr. | Beschermingszone | Kademuur             | Vakgrens  |
| Referentielijn                                    | Keerwand         | Kwelscherm           | Maatgevende locatie   |



**Situatiekaart 01a, Dijk 90, DP 14.8 - DP 15.1**

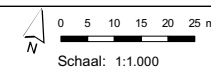
Vastgesteld door het college van hoofdingelanden bij besluit van 8 oktober 2008

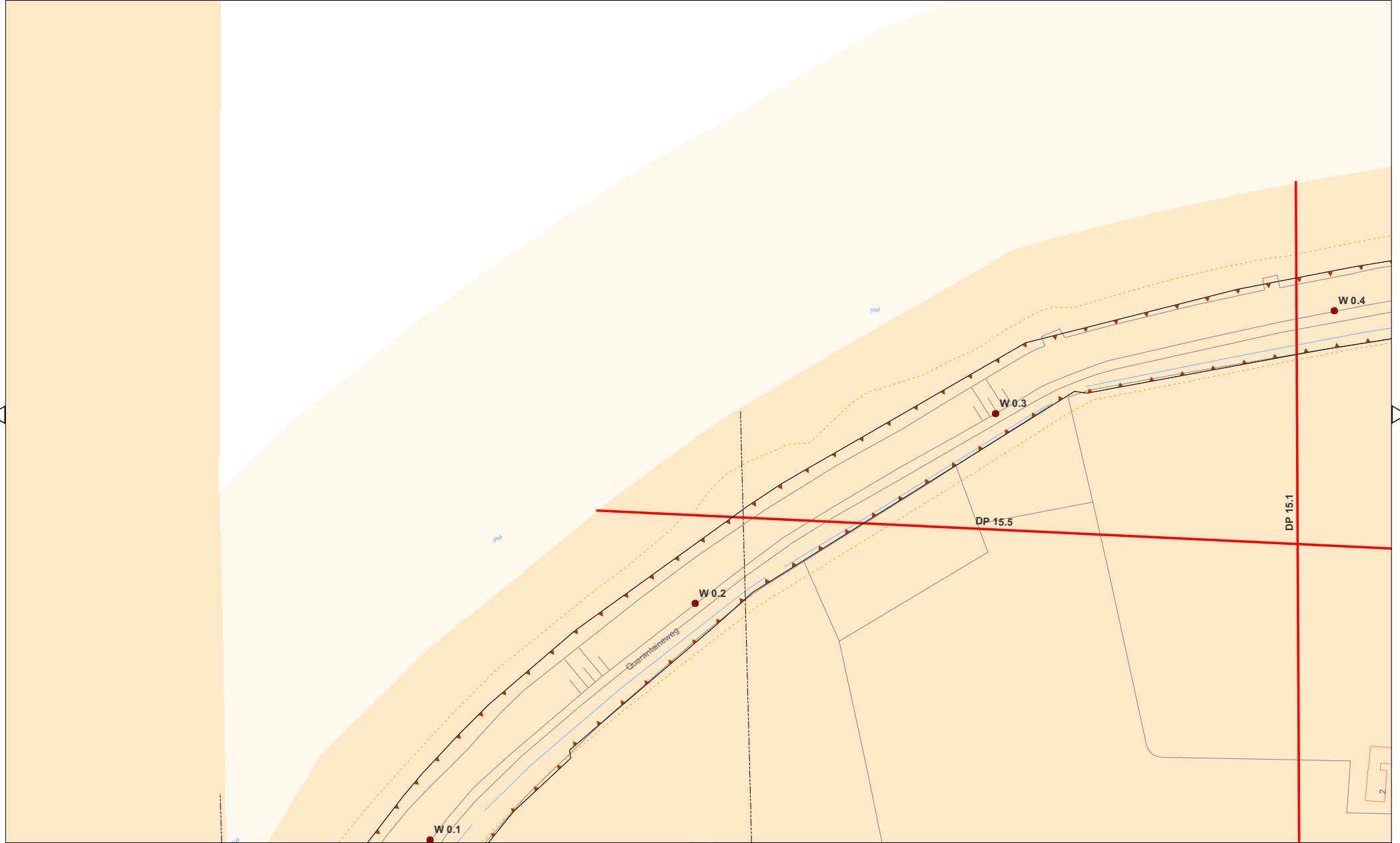
Versie: 1.0

Status: definitief

Registratienummer: 08.24124

Formaat: A3





**Legenda** (Voor topografie zie algemene legenda)

- |   |                  |                      |   |
|---|------------------|----------------------|---|
| Dijkpaal  | Kernzone         | Overgangskonstructie | Eigendom HHNK   |
| Overige referentiepunten                          | Waterstaatswerk  | Damwand              | Onderhoudsplicht derden binnen de eigendomsgrenzen van HHNK |
| Kunstwerk \ Leiding door de prim.kering met KWnr. | Beschermingszone | Kademuur             | Vakgrens  |
| Referentielijn                                    | Keerwand         | Kwelscherm           | Maatgevende locatie   |



**Situatiekaart 01b, Dijk 90, W 0.1 - W 0.4**

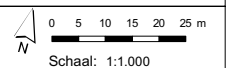
Vastgesteld door het college van hoofdingelanden bij besluit van 8 oktober 2008

Versie: 1.0

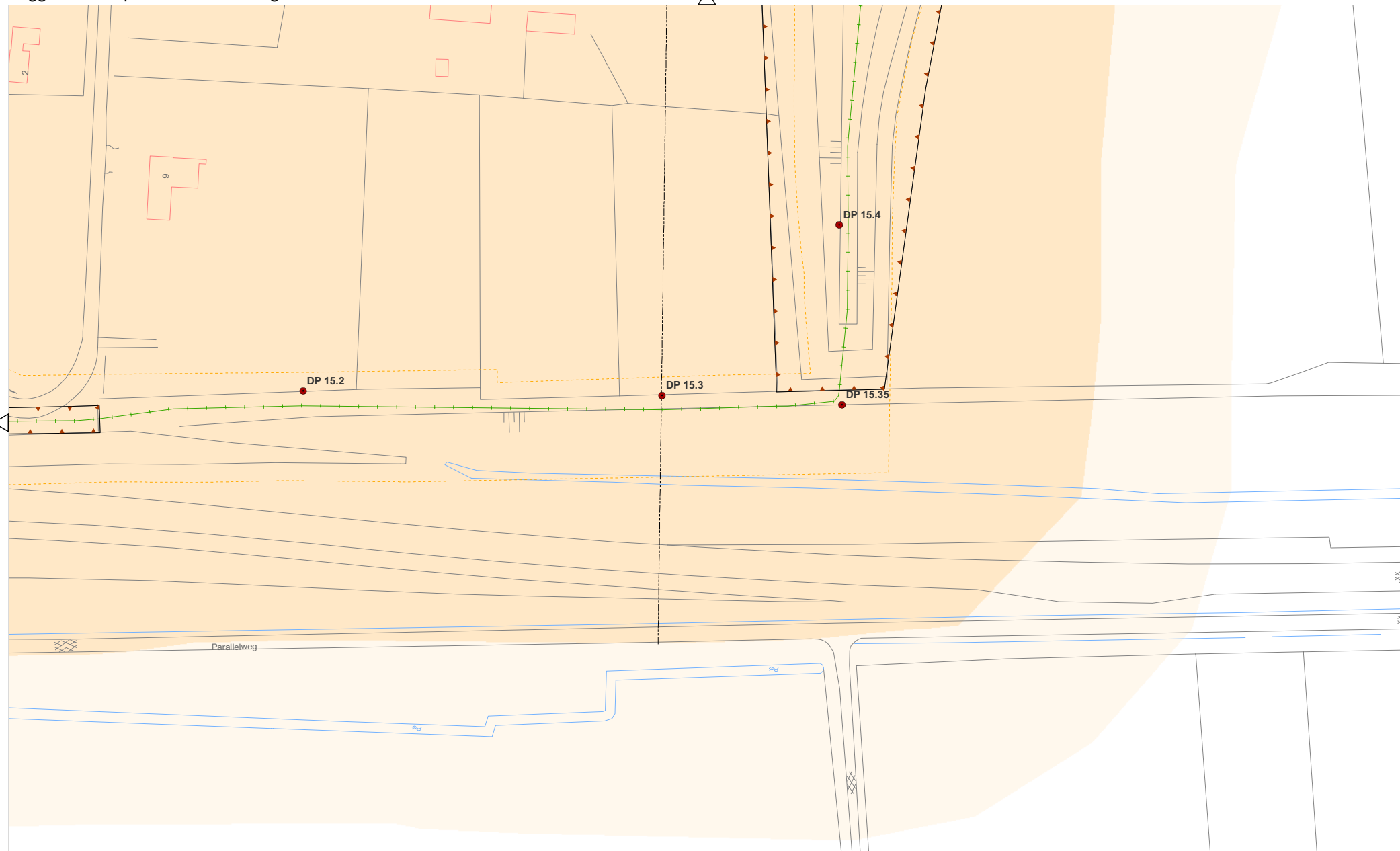
Status: definitief

Registratienummer: 08.24124

Formaat: A3



Schaal: 1:1.000



**Legenda** (Voor topografie zie algemene legenda)

- |  |                  |                              |  |
|--|------------------|------------------------------|--|
| ● Dijkpaal   | - - - - Kernzone | — — — — Overgangsconstructie | ▭ Eigendom HHNK  |
| ○ Overige referentiepunten                             | Waterstaatswerk  | — — — — Damwand              | ▨ Onderhoudsplicht derden<br>binnen de eigendomsgrenzen van HHNK |
| ■ Kunstwerk \ Leiding<br>door de prim.kering met KWnr. | Beschermingszone | — — — — Kademuur             | - - - - Vakgrens   |
| — — — — Referentielijn                                 | Keerwand         | — — — — Kwelscherm           | — — — — Maatgevende locatie                                      |



**Situatiekaart 02a, Dijk 90, DP 15.2 - DP 15.4**

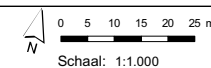
Vastgesteld door het college van hoofdingelanden bij besluit van 8 oktober 2008

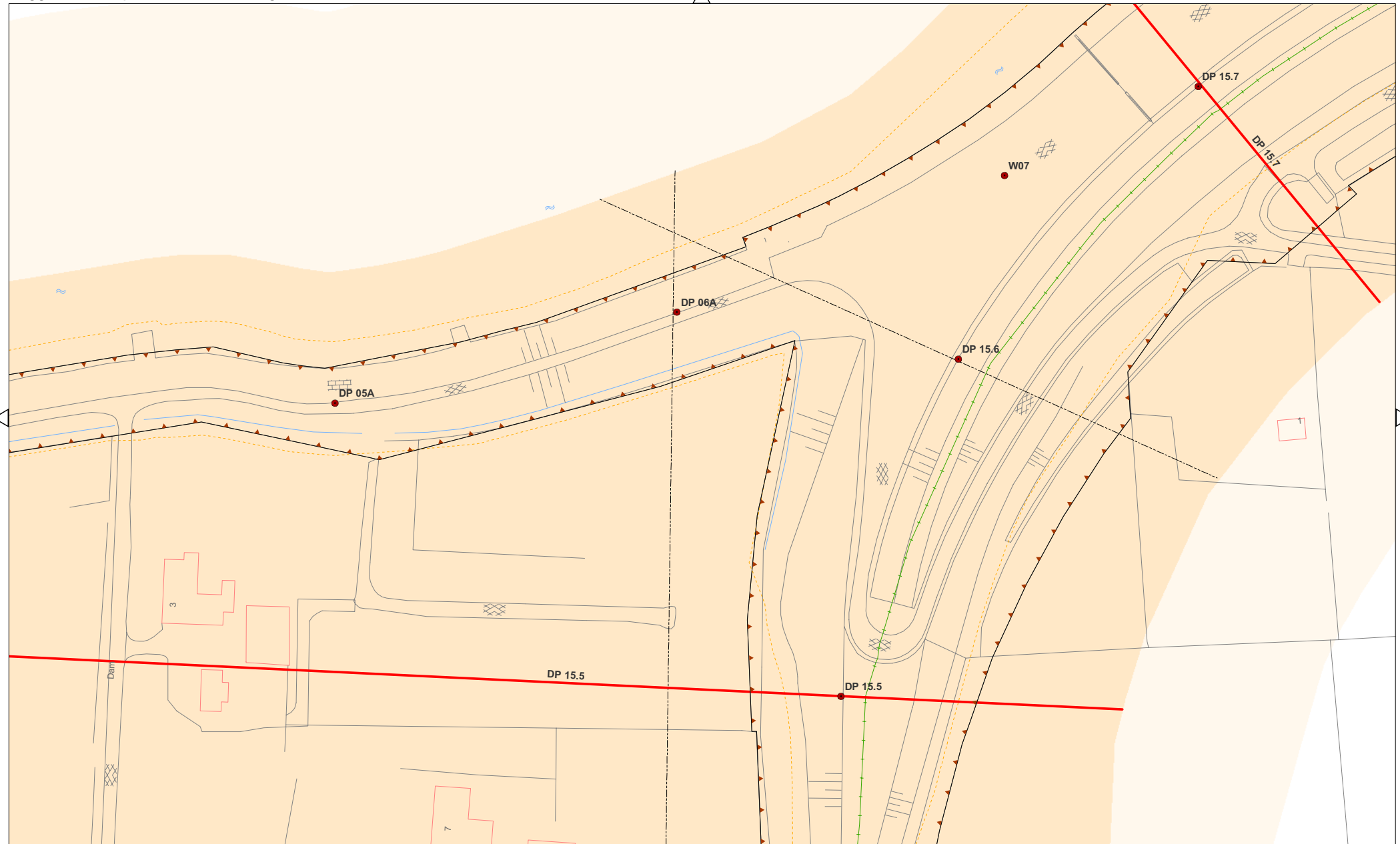
Versie: 1.0

Status: definitief

Registratienummer: 08.24124

Formaat: A3





**Legenda** (Voor topografie zie algemene legenda)

- |  |                 |                          |  |
|--|-----------------|--------------------------|--|
| ● Dijkpaal   | --- Kernzone    | --- Overgangsconstructie | ▭ Eigendom HHNK  |
| ● Overige referentiepunten                             | Waterstaatswerk | --- Damwand              | ▨ Onderhoudsplicht derden<br>binnen de eigendomsgrenzen van HHNK |
| ■ Kunstwerk \ Leiding<br>door de prim.kering met KWnr. | Bescheringszone | --- Kademuur             | --- Vakgrens   |
| --- Referentielijn                                     | Keerwand        | --- Kwelscherm           | --- Maatgevende locatie  |



**Situatiekaart 02b, Dijk 90, DP 0.4 - DP 15.7**

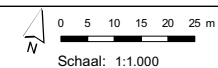
Vastgesteld door het college van hoofdingelanden bij besluit van 8 oktober 2008

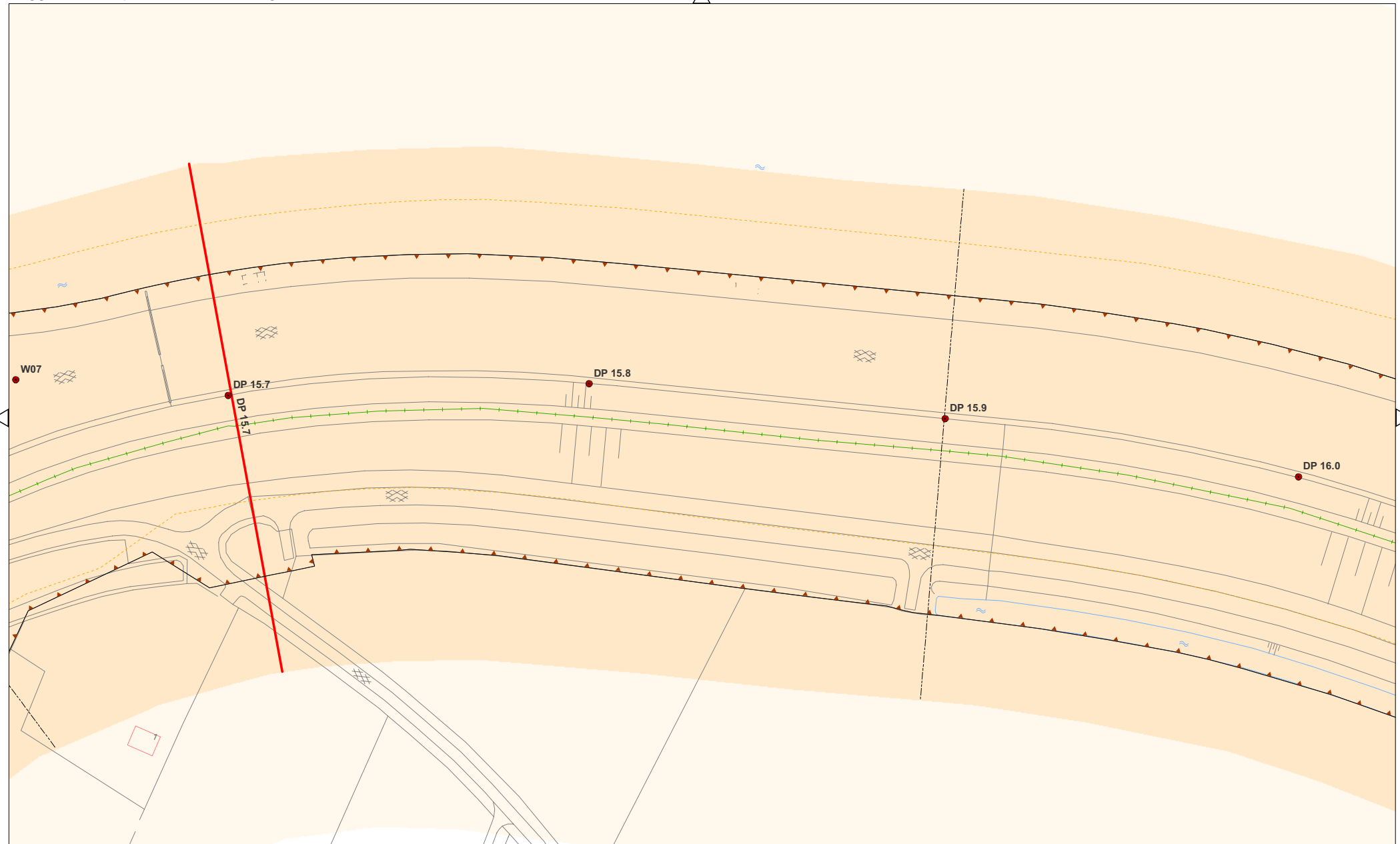
Versie: 1.0

Status: definitief

Registratienummer: 08.24124

Formaat: A3





**Legenda** (Voor topografie zie algemene legenda)

- |  |                    |                          |  |
|--|--------------------|--------------------------|--|
| ● Dijkpaal   | --- Kernzone       | --- Overgangsconstructie | ▭ Eigendom HHNK  |
| ● Overige referentiepunten                             | ■ Waterstaatswerk  | ▲ Damwand                | ⋯ Onderhoudsplicht derden<br>binnen de eigendomsgrenzen van HHNK |
| ■ Kunstwerk \ Leiding<br>door de prim.kering met KWnr. | ■ Beschermingszone | — Kademuur               | --- Vakgrens   |
| — Referentielijn                                       | — Keerwand         | ● Kwelscherm             | — Maatgevende locatie  |



**Situatiekaart 03, Dijk 90, W 0.7 - DP 16.0**

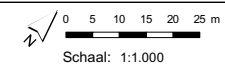
Vastgesteld door het college van hoofdingelanden bij besluit van 8 oktober 2008

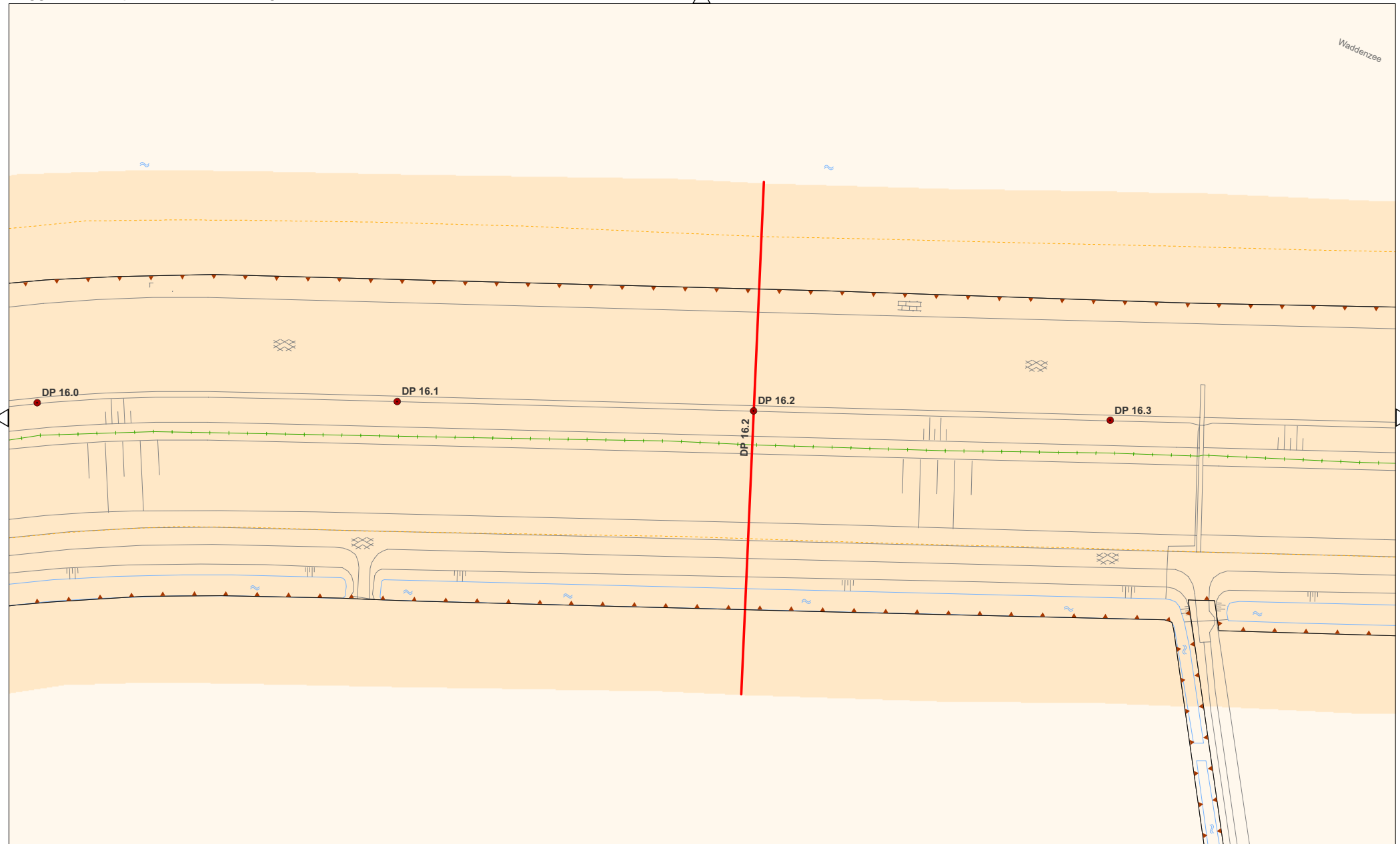
Versie: 1.0

Status: definitief

Registratienummer: 08.24124

Formaat: A3





**Legenda** (Voor topografie zie algemene legenda)

- |  |                  |                          |  |
|--|------------------|--------------------------|--|
| ● Dijkpaal   | - - - - Kernzone | --- Overgangsconstructie | ▭ Eigendom HHNK  |
| ● Overige referentiepunten                             | Waterstaatswerk  | ▬ Damwand                | ▨ Onderhoudsplicht derden<br>binnen de eigendomsgrenzen van HHNK |
| ■ Kunstwerk \ Leiding<br>door de prim.kering met KWnr. | Beschermingszone | ▬ Kademuur               | - - - - Vakgrens   |
| — Referentielijn                                       | Keerwand         | ▬ Kwelscherm             | — Maatgevende locatie  |

Topografische ondergrond (c) Stichting GBKN Noord-Holland



**Situatiekaart 04, Dijk 90, DP 16.0 - DP 16.3**

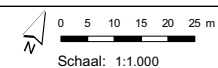
Vastgesteld door het college van hoofdingelanden bij besluit van 8 oktober 2008

Versie: 1.0

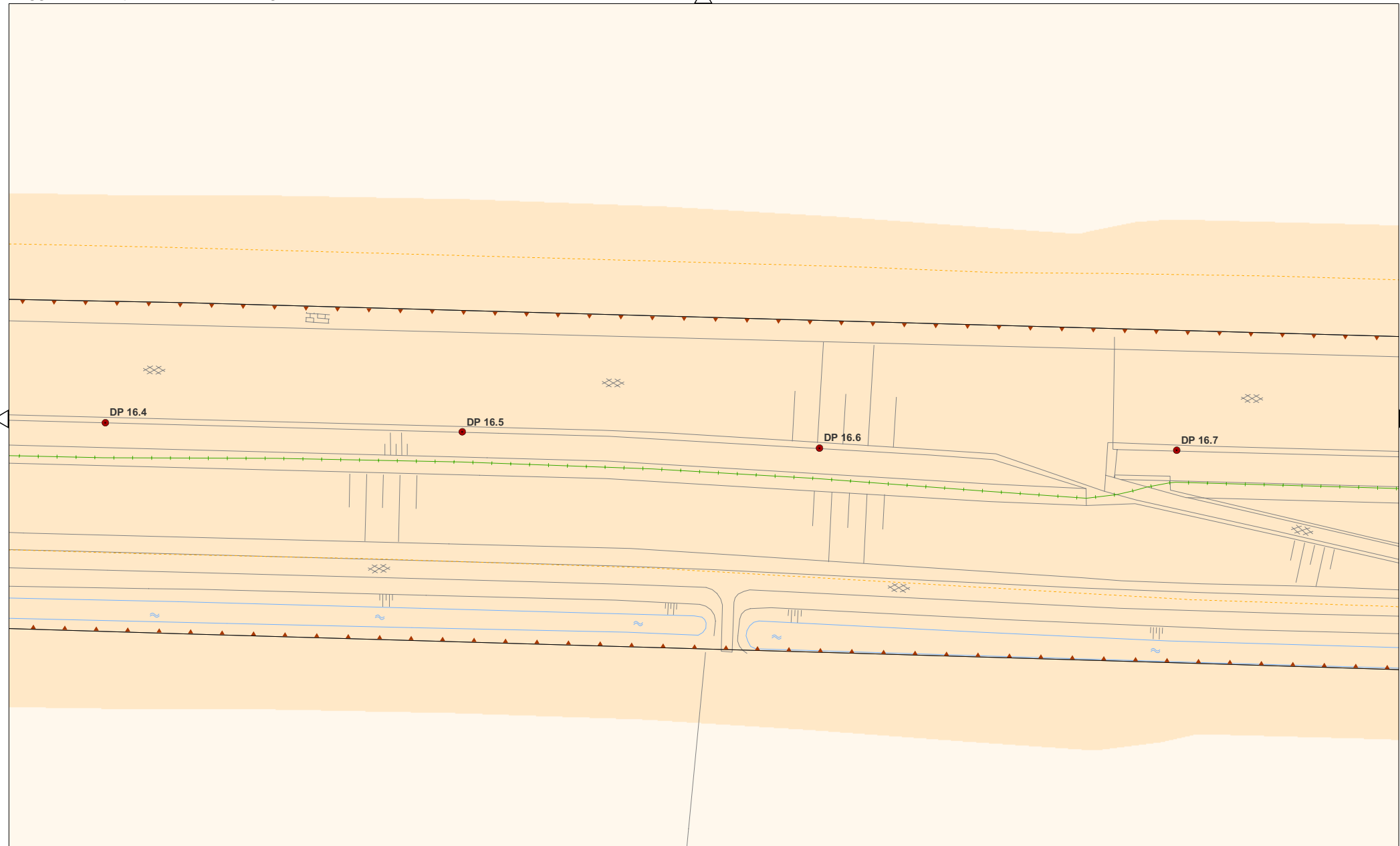
Status: definitief

Registratienummer: 08.24124

Formaat: A3







**Legenda** (Voor topografie zie algemene legenda)

- |  |                  |                              |  |
|--|------------------|------------------------------|--|
| ● Dijkpaal   | - - - - Kernzone | — — — — Overgangsconstructie | ▭ Eigendom HHNK  |
| ● Overige referentiepunten                             | Waterstaatswerk  | — — — — Damwand              | ⋯ Onderhoudsplicht derden<br>binnen de eigendomsgrenzen van HHNK |
| ■ Kunstwerk \ Leiding<br>door de prim.kering met KWnr. | Bescheringszone  | — — — — Kademuur             | - - - - Vakgrens   |
| — — — — Referentielijn                                 | Keerwand         | — — — — Kwelscherm           | — — — — Maatgevende locatie                                      |



**Situatiekaart 05, Dijk 90, DP 16.4 - DP 16.7**

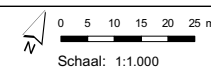
Vastgesteld door het college van hoofdingelanden bij besluit van 8 oktober 2008

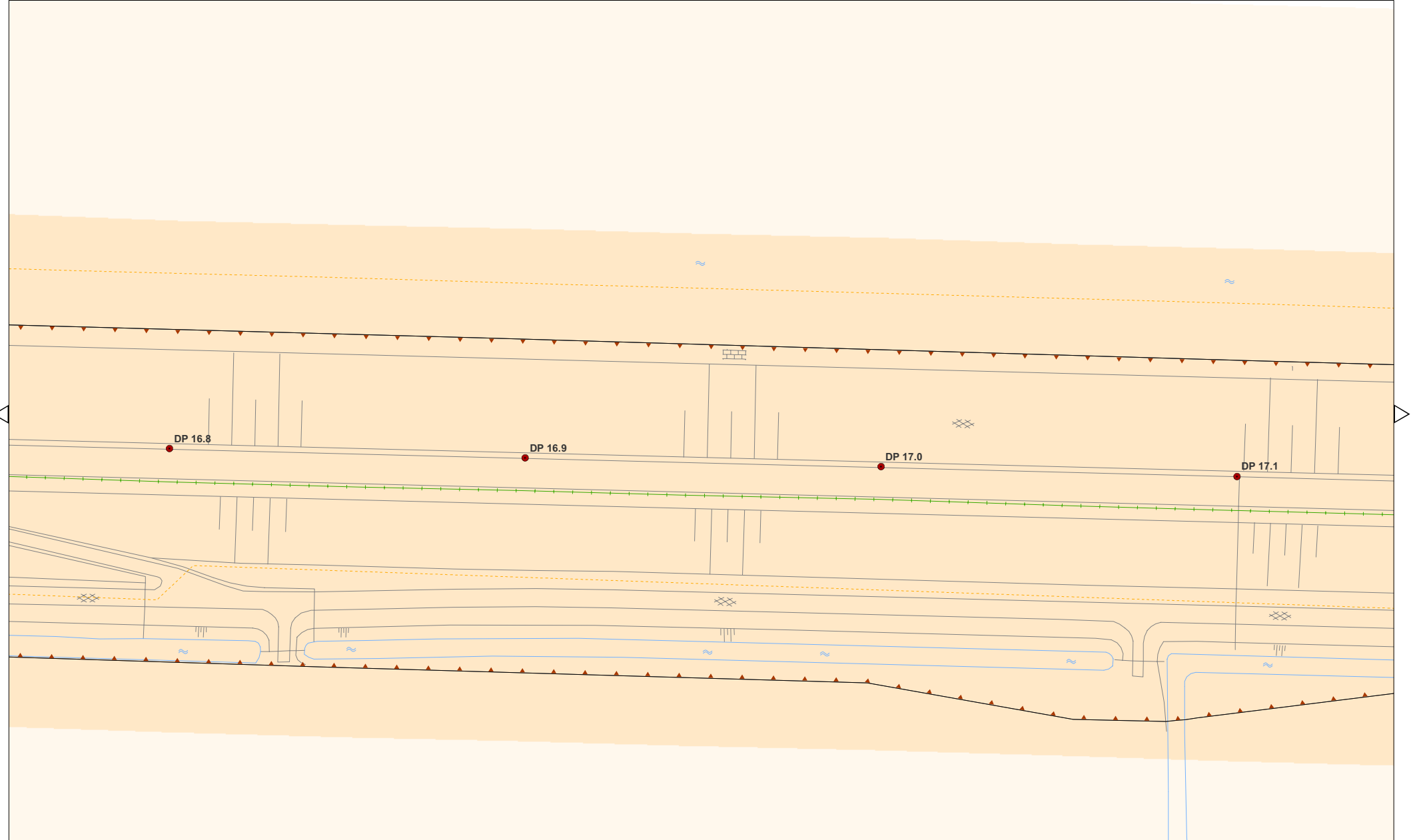
Versie: 1.0

Status: definitief

Registratienummer: 08.24124

Formaat: A3





**Legenda** (Voor topografie zie algemene legenda)

- |  |                  |                              |  |
|--|------------------|------------------------------|--|
| ● Dijkpaal   | - - - - Kernzone | — — — — Overgangsconstructie | ▭ Eigendom HHNK  |
| ● Overige referentiepunten                             | Waterstaatswerk  | ▲▲▲▲ Damwand                 | ⋯ Onderhoudsplicht derden<br>binnen de eigendomsgrenzen van HHNK |
| ■ Kunstwerk \ Leiding<br>door de prim.kering met KWnr. | Bescheringszone  | — Kademuur                   | - - - - Vakgrens   |
| — Referentielijn                                       | Keerwand         | ◆ Kwelscherm                 | — Maatgevende locatie  |



**Situatiekaart 06, Dijk 90, DP 16.8 - DP 17.1**

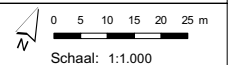
Vastgesteld door het college van hoofdingelanden bij besluit van 8 oktober 2008

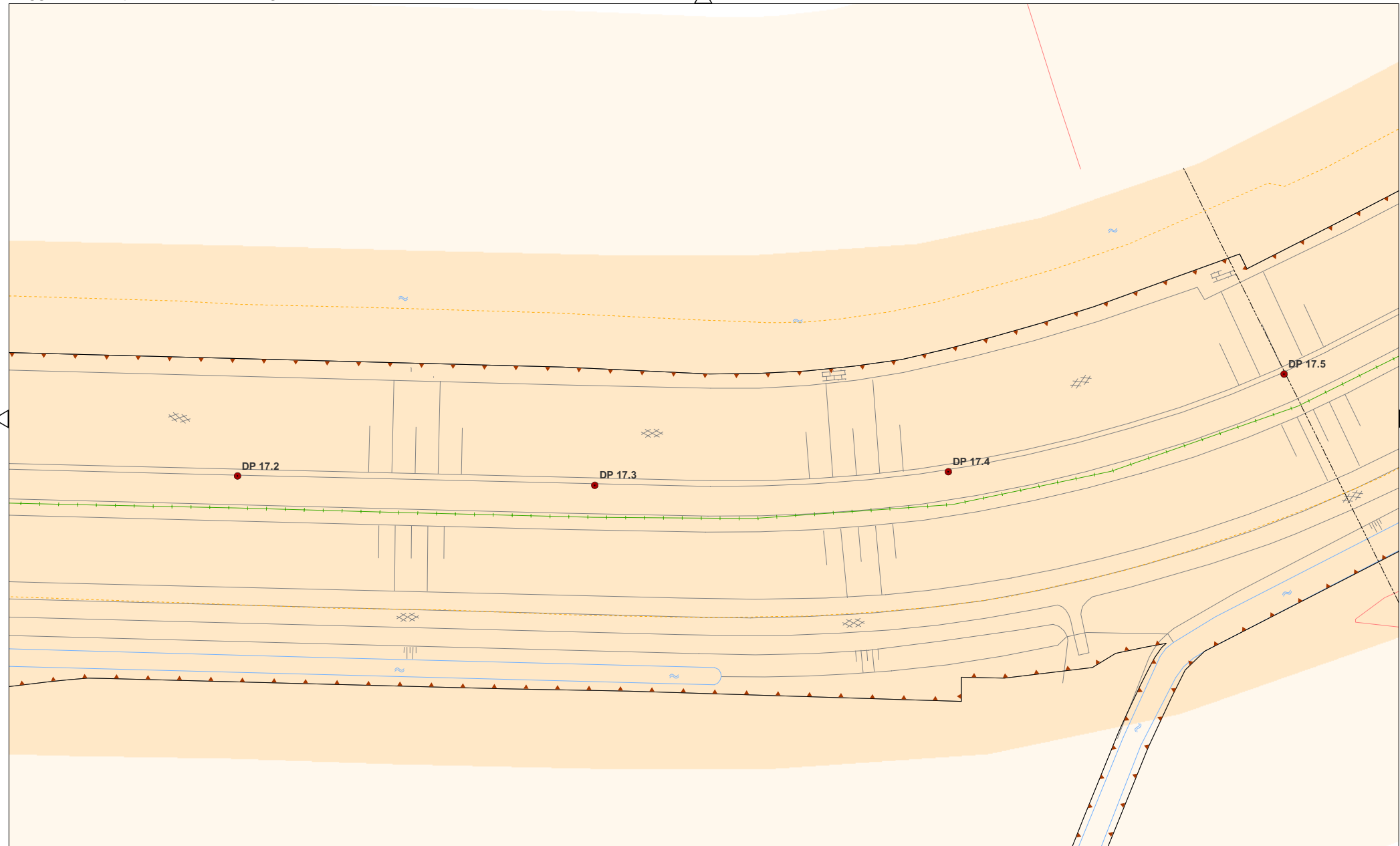
Versie: 1.0

Status: definitief

Registratienummer: 08.24124

Formaat: A3





**Legenda** (Voor topografie zie algemene legenda)

- |  |                  |                          |  |
|--|------------------|--------------------------|--|
| ● Dijkpaal   | - - - Kernzone   | --- Overgangsconstructie | ▭ Eigendom HHNK  |
| ○ Overige referentiepunten                             | Waterstaatswerk  | ▬ Damwand                | ▨ Onderhoudsplicht derden<br>binnen de eigendomsgrenzen van HHNK |
| ■ Kunstwerk \ Leiding<br>door de prim.kering met KWnr. | Beschermingszone | ▬ Kademuur               | - - - Vakgrens   |
| — Referentielijn                                       | Keerwand         | ◆ Kwelscherm             | — Maatgevende locatie  |



**Situatiekaart 07, Dijk 90, DP 17.2 - DP 17.5**

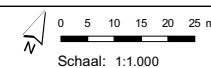
Vastgesteld door het college van hoofdingelanden bij besluit van 8 oktober 2008

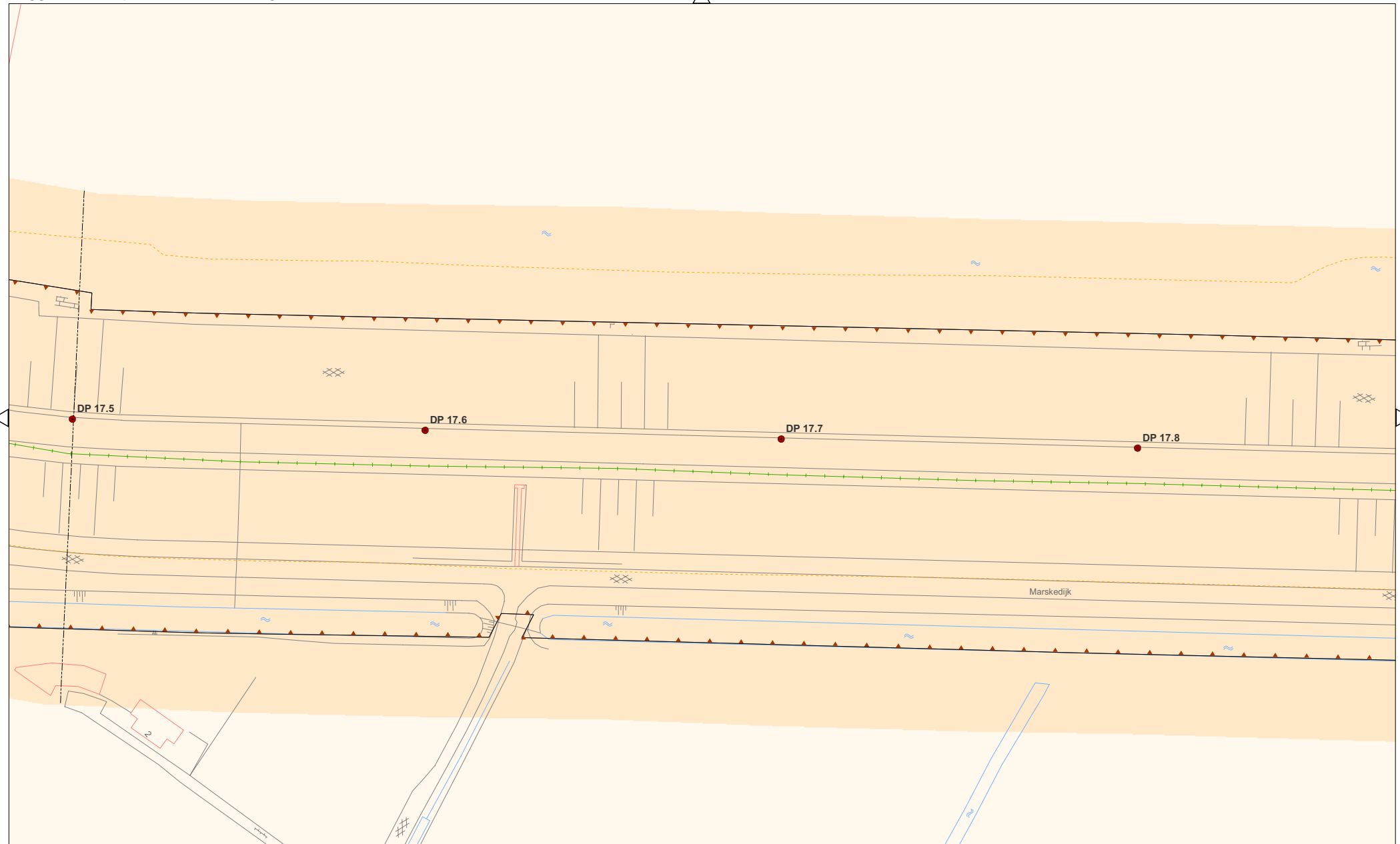
Versie: 1.0

Status: definitief

Registratienummer: 08.24124

Formaat: A3





Legenda (Voor topografie zie algemene legenda)

- |  |                  |                          |  |
|--|------------------|--------------------------|--|
| ● Dijkpaal   | - - - Kernzone   | --- Overgangskonstructie | ▭ Eigendom HHNK  |
| ● Overige referentiepunten                             | Waterstaatswerk  | ▬ Damwand                | ▨ Onderhoudsplicht derden<br>binnen de eigendomsgrenzen van HHNK |
| ■ Kunstwerk \ Leiding<br>door de prim.kering met KWnr. | Beschermingszone | ▬ Kademuur               | --- Vakgrens   |
| — Referentielijn                                       | Keerwand         | ▬ Kwelscherm             | — Maatgevende locatie  |



**Situatiekaart 08, Dijk 90, DP 17.5 - DP 17.8**

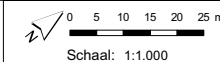
Vastgesteld door het college van hoofdingelanden bij besluit van 8 oktober 2008

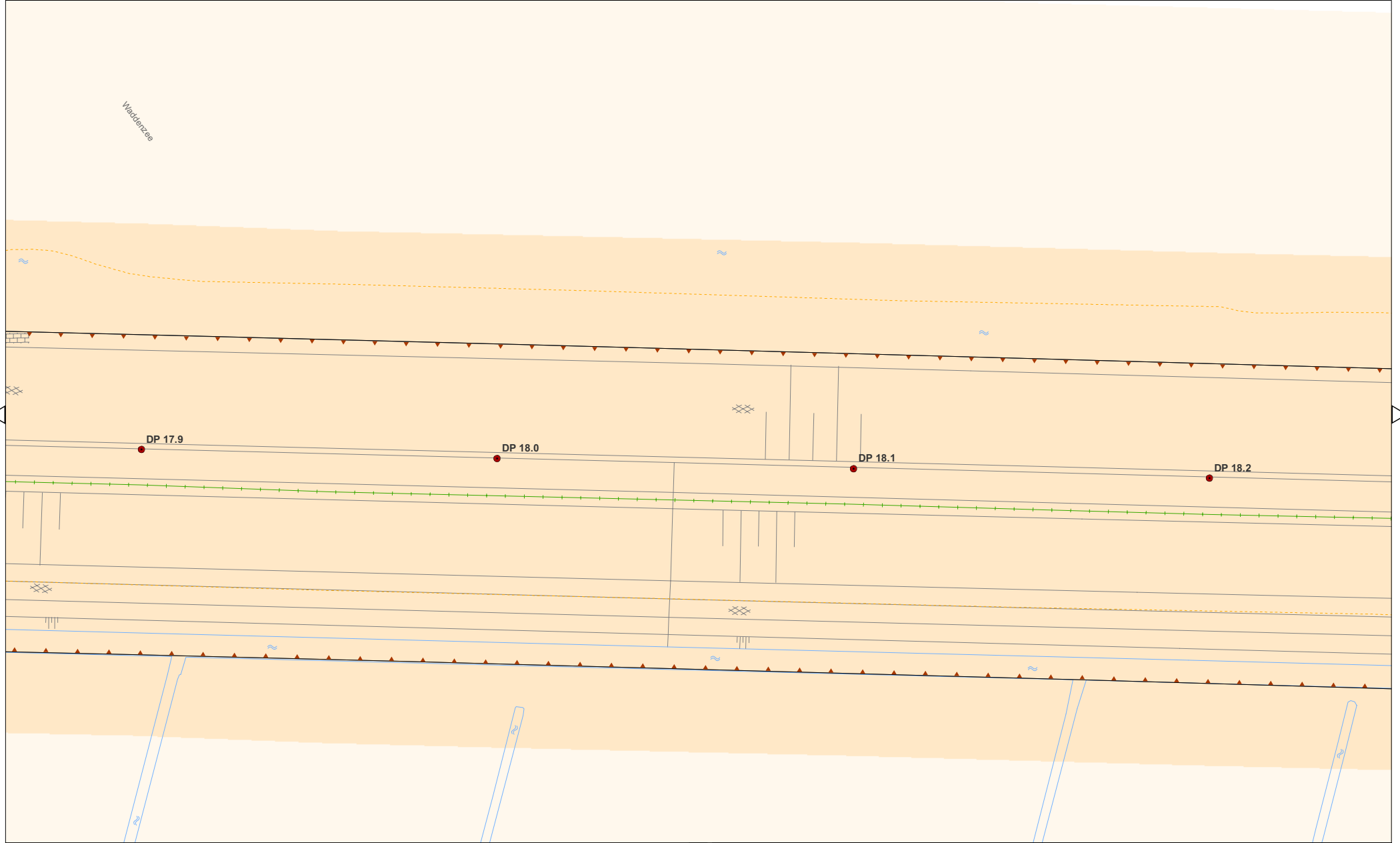
Versie: 1.0

Status: definitief

Registratienummer: 08.24124

Formaat: A3





**Legenda** (Voor topografie zie algemene legenda)

- |  |                    |                              |  |
|--|--------------------|------------------------------|--|
| ● Dijkpaal   | - - - - Kernzone   | — — — — Overgangsconstructie | ▭ Eigendom HHNK  |
| ● Overige referentiepunten                             | ■ Waterstaatswerk  | ▲ Damwand                    | ▨ Onderhoudsplicht derden<br>binnen de eigendomsgrenzen van HHNK |
| ■ Kunstwerk \ Leiding<br>door de prim.kering met KWnr. | ■ Beschermingszone | — Kademuur                   | - - - - Vakgrens   |
| — Referentielijn                                       | — Keerwand         | ● Kwelscherm                 | — Maatgevende locatie  |



**Situatiekaart 09, Dijk 90, DP 17.9 - DP 18.2**


Vastgesteld door het college van hoofdingelanden bij besluit van 8 oktober 2008

Versie: 1.0

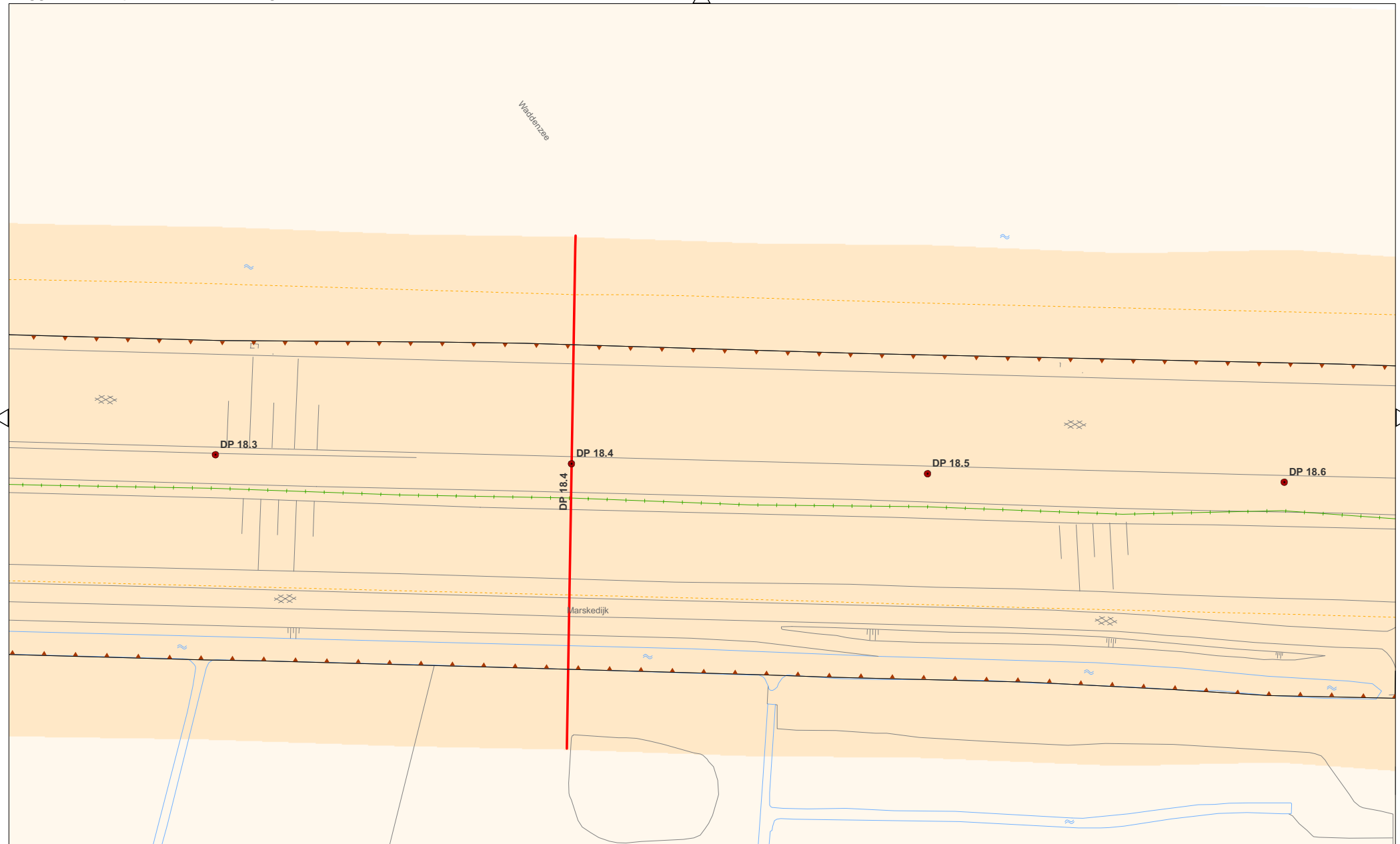
Status: definitief

Registratienummer: 08.24124

Formaat: A3



Schaal: 1:1.000



**Legenda** (Voor topografie zie algemene legenda)

- |  |                 |                          |  |
|--|-----------------|--------------------------|--|
| ● Dijkpaal   | - - - Kernzone  | --- Overgangskonstructie | ▭ Eigendom HHNK  |
| ○ Overige referentiepunten                             | Waterstaatswerk | ▲ Damwand                | ▨ Onderhoudsplicht derden<br>binnen de eigendomsgrenzen van HHNK |
| ■ Kunstwerk \ Leiding<br>door de prim.kering met KWnr. | Bescheringszone | — Kademuur               | - - - Vakgrens   |
| — Referentielijn                                       | Keerwand        | ● Kwelscherm             | — Maatgevende locatie  |



**Situatiekaart 10, Dijk 90, DP 18.3 - DP 18.6**

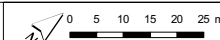
Vastgesteld door het college van hoofdingelanden bij besluit van 8 oktober 2008

Versie: 1.0

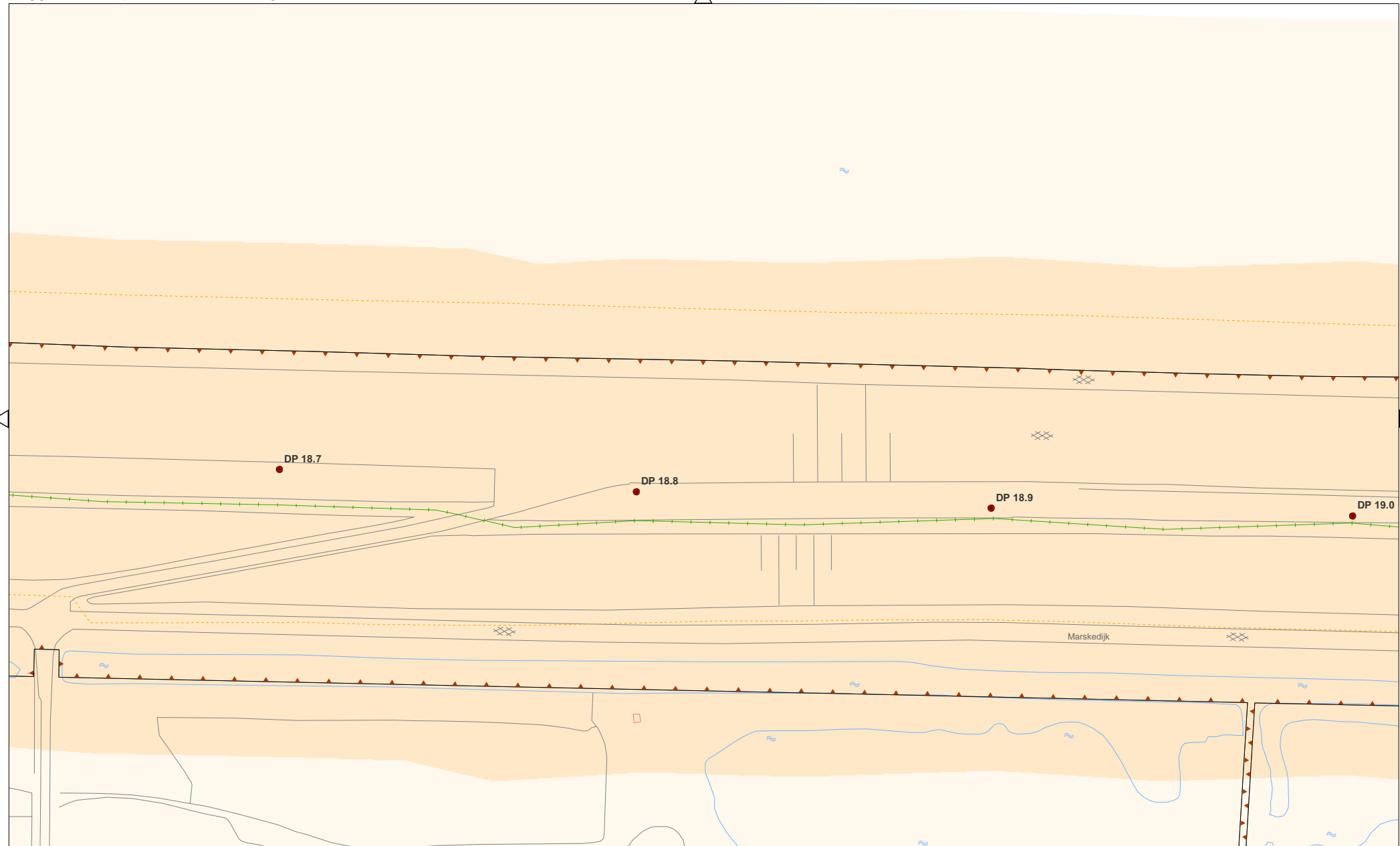
Status: definitief

Registratienummer: 08.24124

Formaat: A3



Schaal: 1:1.000



**Legenda** (Voor topografie zie algemene legenda)

- |  |                  |                          |  |
|--|------------------|--------------------------|--|
| ● Dijkpaal   | - - - Kernzone   | --- Overgangsconstructie | ▭ Eigendom HHNK  |
| ○ Overige referentiepunten                             | Waterstaatswerk  | ▬ Damwand                | ⋯ Onderhoudsplicht derden<br>binnen de eigendomsgrenzen van HHNK |
| ■ Kunstwerk \ Leiding<br>door de prim.kering met KWnr. | Beschermingszone | ▬ Kademuur               | - - - Vakgrens   |
| — Referentielijn                                       | Keerwand         | ◆ Kwelscherm             | — Maatgevende locatie  |



**Situatiekaart 11, Dijk 90, DP 18.7 - DP 19.0**

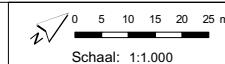
Vastgesteld door het college van hoofdingelanden bij besluit van 8 oktober 2008

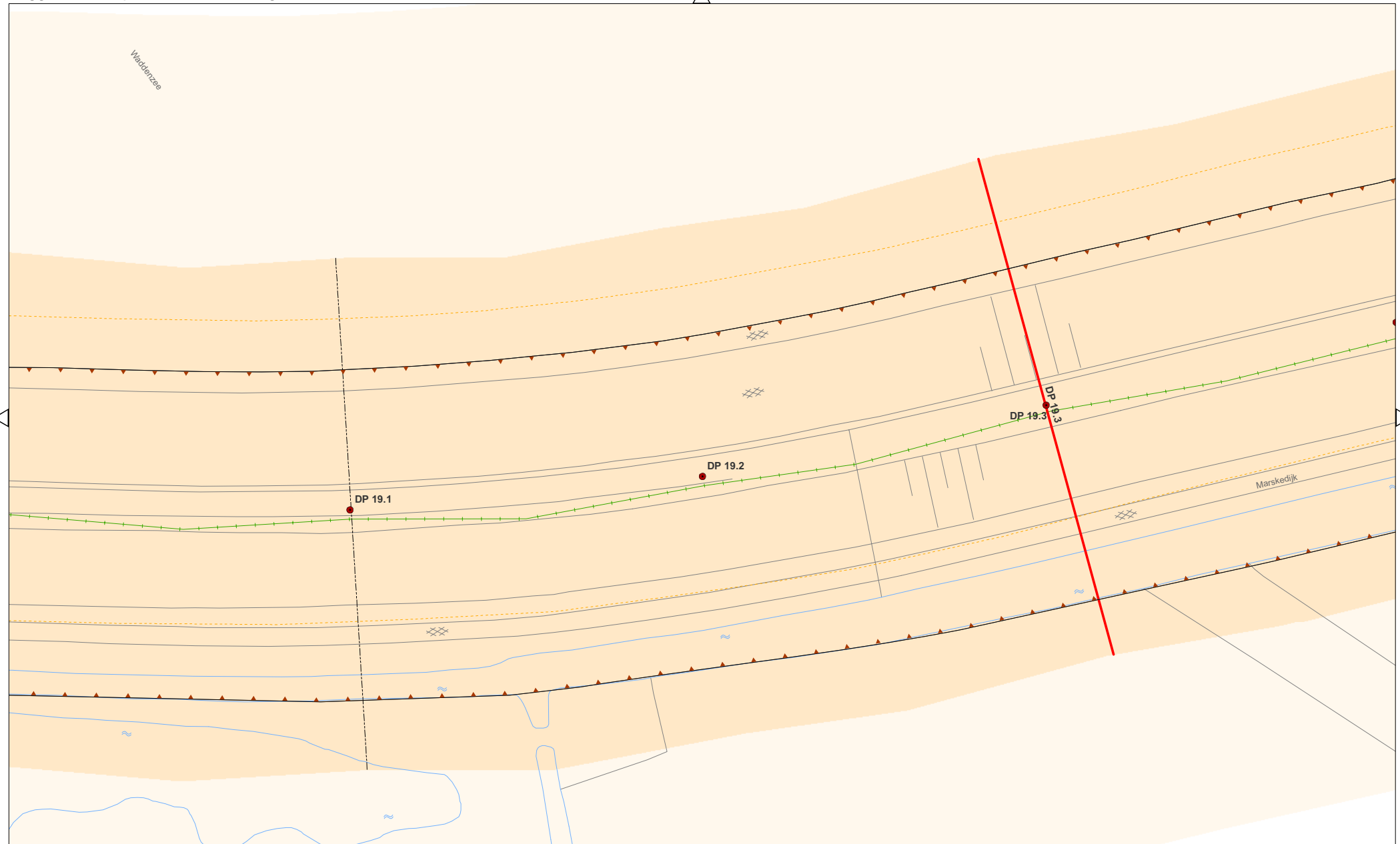
Versie: 1.0

Status: definitief

Registratienummer: 08.24124

Formaat: A3





Legenda (Voor topografie zie algemene legenda)

- |  |                  |                          |  |
|--|------------------|--------------------------|--|
| ● Dijkpaal   | - - - Kernzone   | --- Overgangsconstructie | ▭ Eigendom HHNK  |
| ○ Overige referentiepunten                             | Waterstaatswerk  | ▬ Damwand                | ▨ Onderhoudsplicht derden<br>binnen de eigendomsgrenzen van HHNK |
| ■ Kunstwerk \ Leiding<br>door de prim.kering met KWnr. | Beschermingszone | ▬ Kademuur               | - - - Vakgrens   |
| — Referentielijn                                       | Keerwand         | ▬ Kwelscherm             | — Maatgevende locatie  |



Situatiekaart 12, Dijk 90, DP 19.0 - DP 19.4

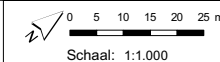
Vastgesteld door het college van hoofdingelanden bij besluit van 8 oktober 2008

Versie: 1.0

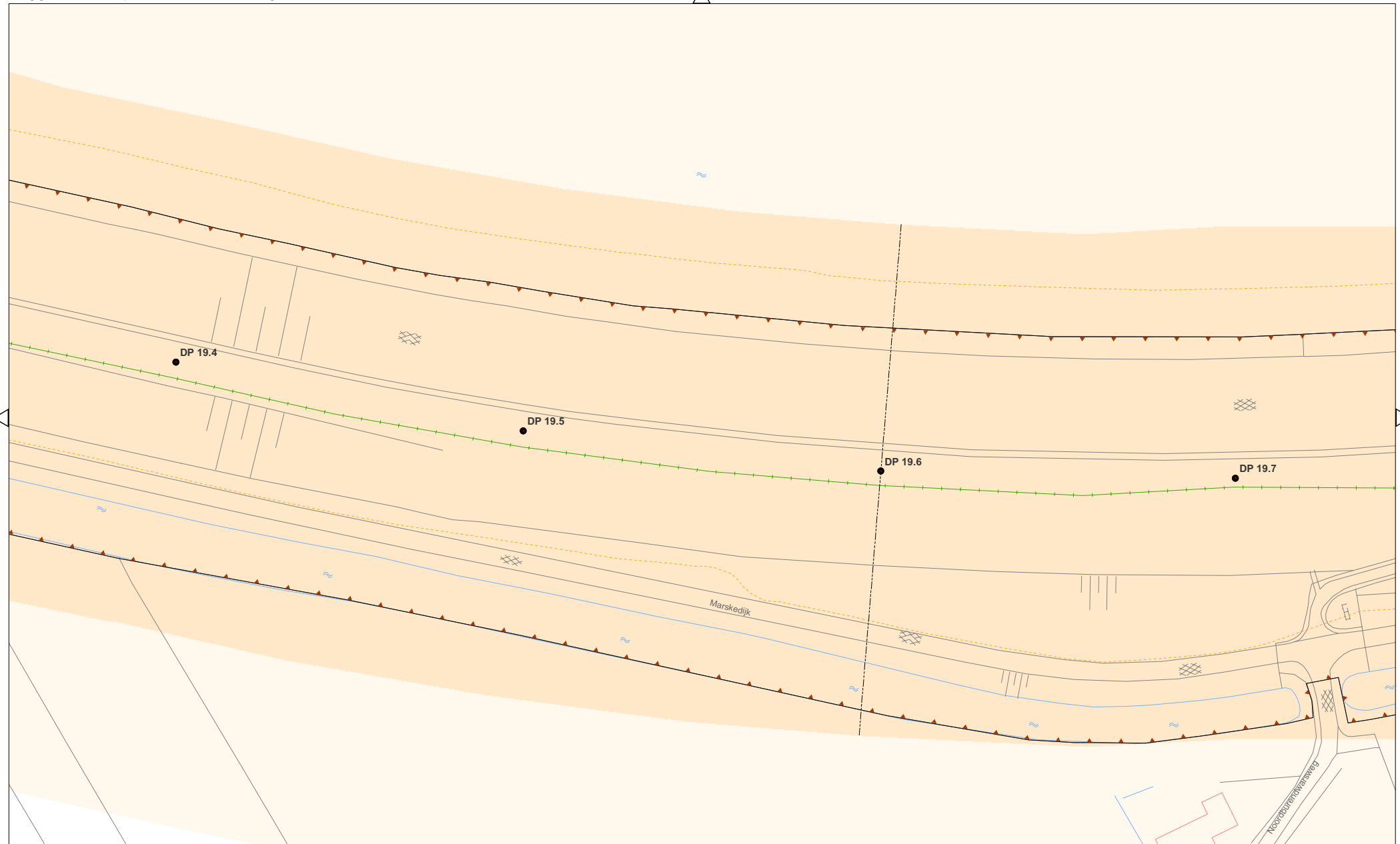
Status: definitief

Registratienummer: 08.24124

Formaat: A3







**Legenda** (Voor topografie zie algemene legenda)

- |  |                  |                        |  |
|--|------------------|------------------------|--|
| ● Dijkpaal   | - - - Kernzone   | — Overgangsconstructie | ▭ Eigendom HHNK  |
| ○ Overige referentiepunten                             | Waterstaatswerk  | — Damwand              | ▨ Onderhoudsplicht derden<br>binnen de eigendomsgrenzen van HHNK |
| ■ Kunstwerk \ Leiding<br>door de prim.kering met KWnr. | Beschermingszone | — Kademuur             | - - - Vakgrens   |
| — Referentielijn                                       | Keerwand         | — Kwelscherm           | — Maatgevende locatie  |



**Situatiekaart 13, Dijk 90, DP 19.4 - DP 19.7**


Vastgesteld door het college van hoofdingelanden bij besluit van 8 oktober 2008

Versie: 1.0

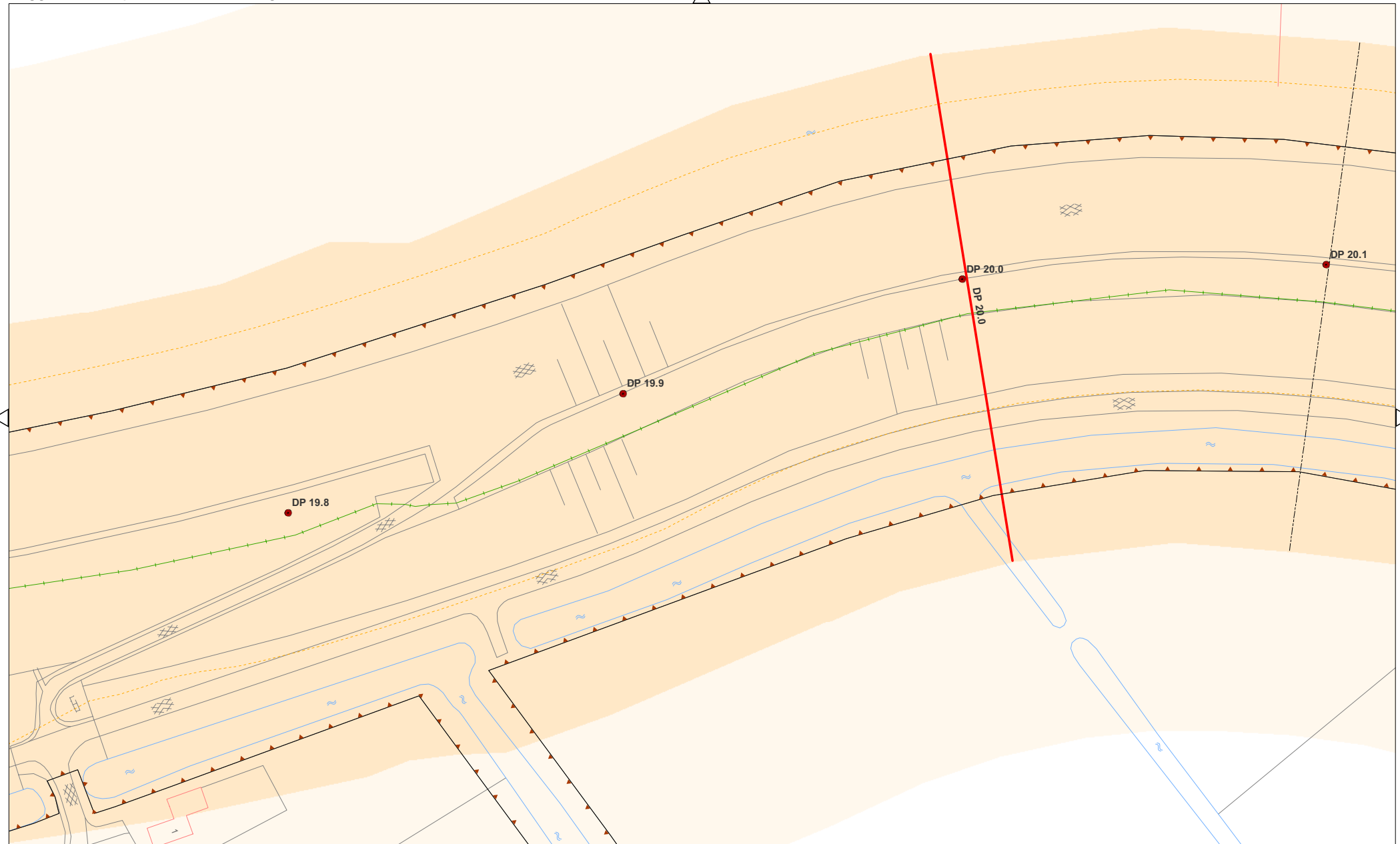
Status: definitief

Registratienummer: 08.24124

Formaat: A3



Schaal: 1:1.000



**Legenda** (Voor topografie zie algemene legenda)

- |  |                 |                          |  |
|--|-----------------|--------------------------|--|
| ● Dijkpaal   | --- Kernzone    | --- Overgangsconstructie | ▭ Eigendom HHNK  |
| ○ Overige referentiepunten                             | Waterstaatswerk | --- Damwand              | ⋯ Onderhoudsplicht derden<br>binnen de eigendomsgrenzen van HHNK |
| ■ Kunstwerk \ Leiding<br>door de prim.kering met KWnr. | Bescheringszone | --- Kademuur             | --- Vakgrens   |
| --- Referentielijn                                     | Keerwand        | ○ Kwelscherm             | --- Maatgevende locatie  |



**Situatiekaart 14, Dijk 90, DP 19.8 - DP 20.1**

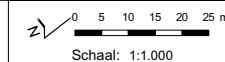
Vastgesteld door het college van hoofdingelanden bij besluit van 8 oktober 2008

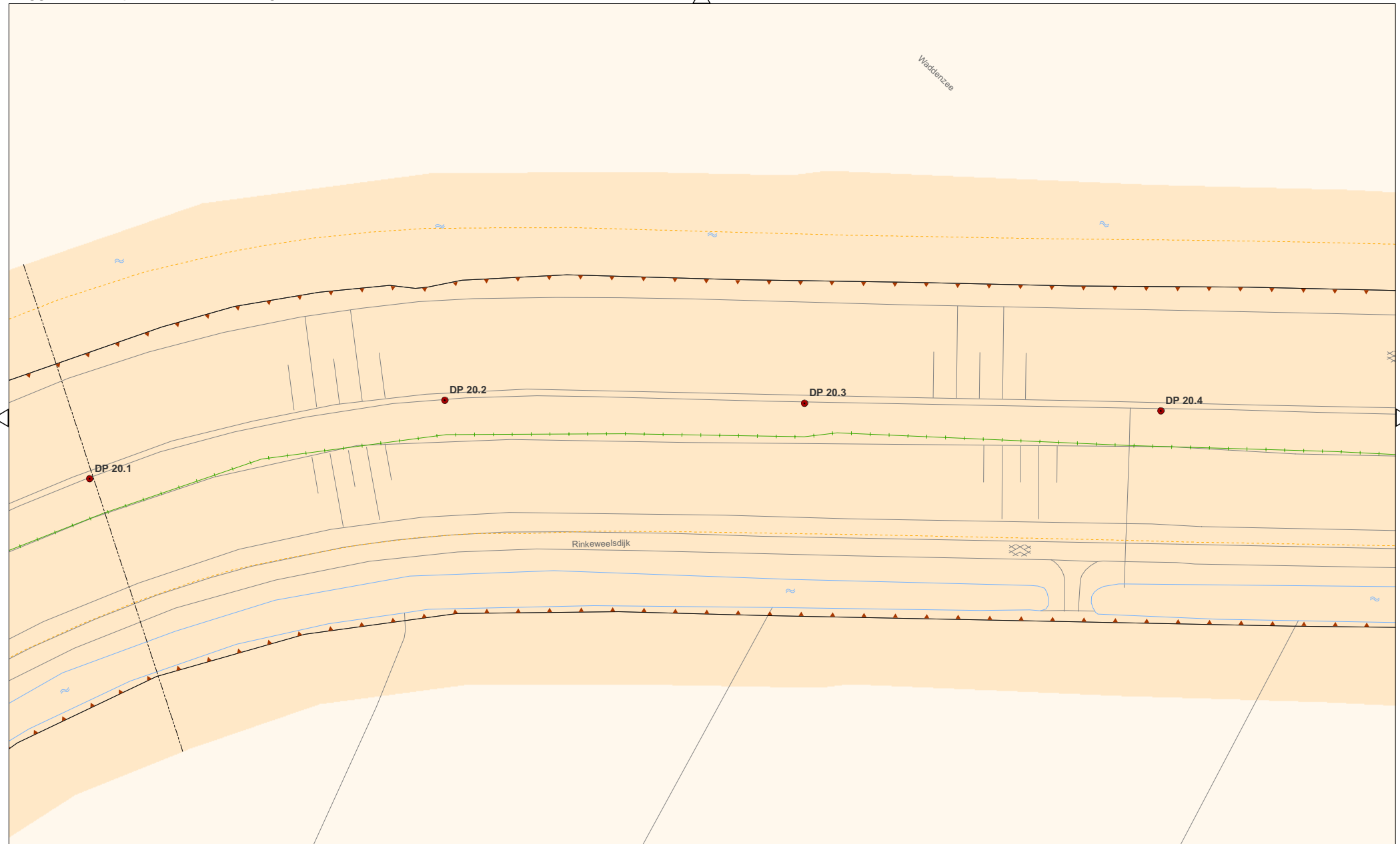
Versie: 1.0

Status: definitief

Registratienummer: 08.24124

Formaat: A3





Legenda (Voor topografie zie algemene legenda)

- |  |                 |                          |  |
|--|-----------------|--------------------------|--|
| ● Dijkpaal   | --- Kernzone    | --- Overgangsconstructie | ▭ Eigendom HHNK  |
| ○ Overige referentiepunten                             | Waterstaatswerk | --- Damwand              | ⋯ Onderhoudsplicht derden<br>binnen de eigendomsgrenzen van HHNK |
| ■ Kunstwerk \ Leiding<br>door de prim.kering met KWnr. | Bescheringszone | --- Kademuur             | --- Vakgrens   |
| --- Referentielijn                                     | Keerwand        | --- Kwalscherm           | --- Maatgevende locatie  |



**Situatiekaart 15, Dijk 90, DP 20.1 - DP 20.4**

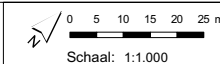
Vastgesteld door het college van hoofdingelanden bij besluit van 8 oktober 2008

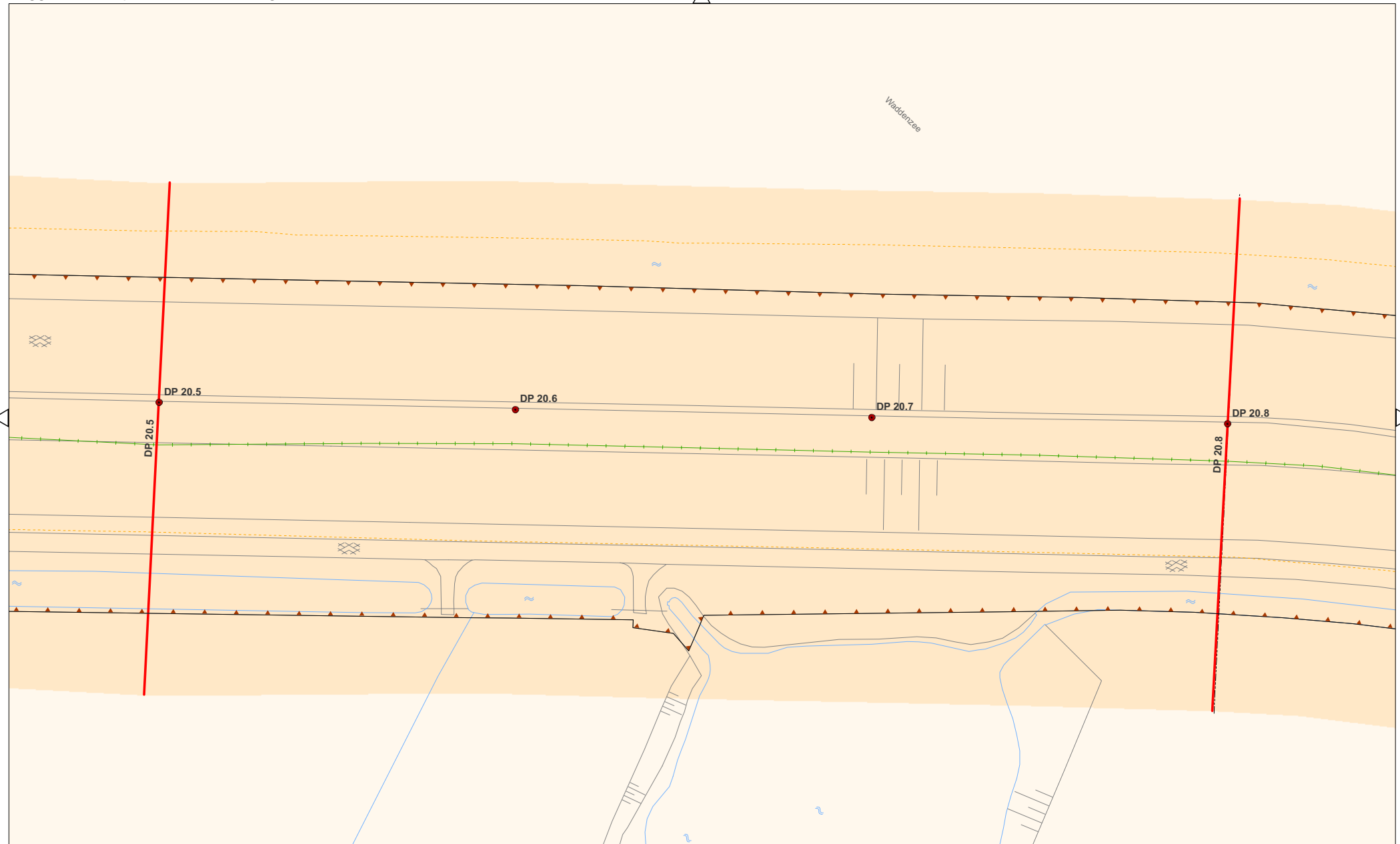
Versie: 1.0

Status: definitief

Registratienummer: 08.24124

Formaat: A3





**Legenda** (Voor topografie zie algemene legenda)

- |  |                  |                          |  |
|--|------------------|--------------------------|--|
| ● Dijkpaal   | - - - - Kernzone | --- Overgangsconstructie | ▭ Eigendom HHNK  |
| ○ Overige referentiepunten                             | Waterstaatswerk  | ▬ Damwand                | ▨ Onderhoudsplicht derden<br>binnen de eigendomsgrenzen van HHNK |
| ■ Kunstwerk \ Leiding<br>door de prim.kering met KWnr. | Beschermingszone | ▬ Kademuur               | - - - - Vakgrens   |
| — Referentielijn                                       | Keerwand         | ▬ Kwelscherm             | — Maatgevende locatie  |



**Situatiekaart 16, Dijk 90, DP 20.5 - DP 20.8**

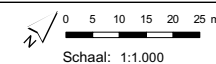
Vastgesteld door het college van hoofdingelanden bij besluit van 8 oktober 2008

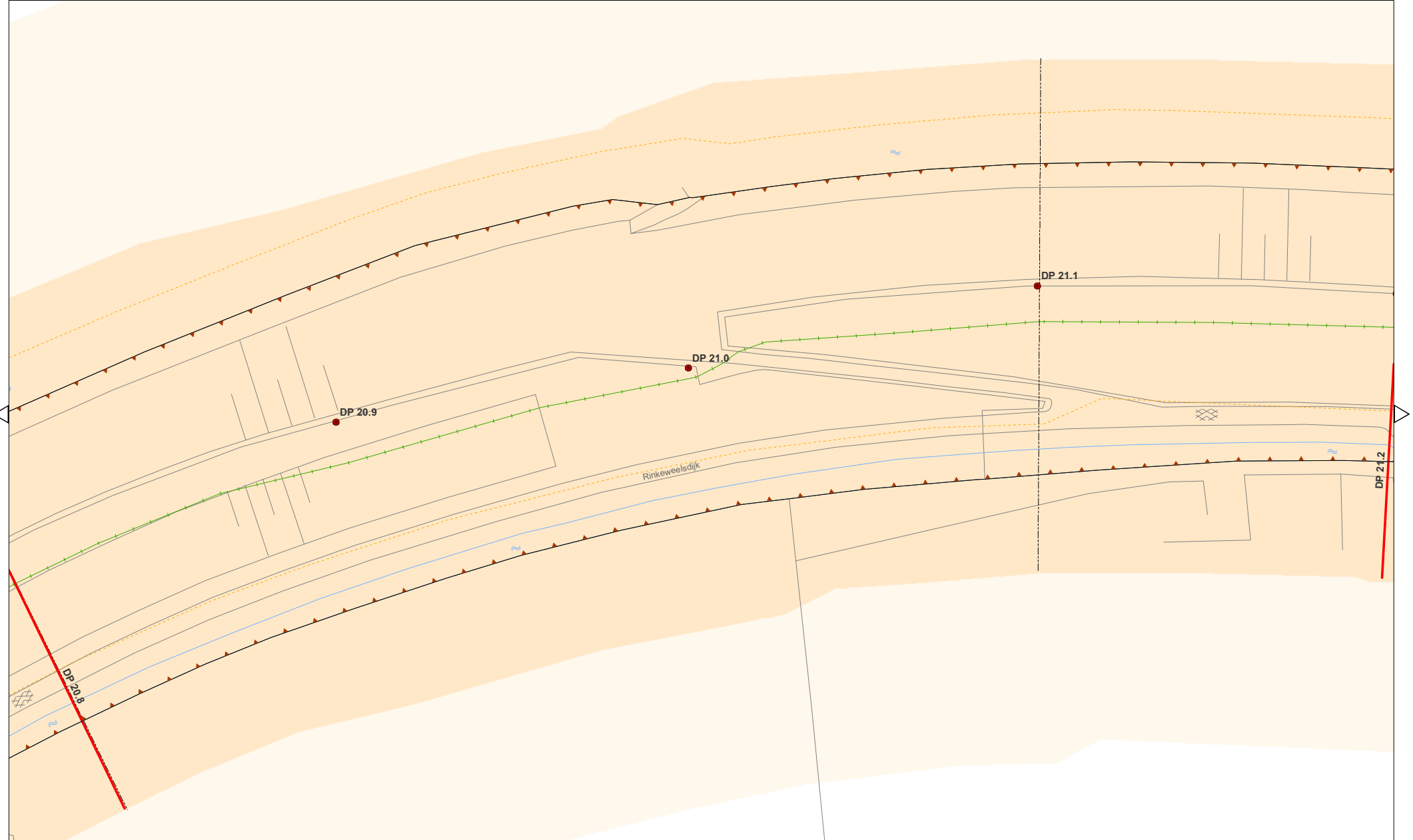
Versie: 1.0

Status: definitief

Registratienummer: 08.24124

Formaat: A3





Legenda (Voor topografie zie algemene legenda)

- |  |                  |                          |  |
|--|------------------|--------------------------|--|
| ● Dijkpaal   | - - - Kernzone   | --- Overgangsconstructie | ▭ Eigendom HHNK  |
| ● Overige referentiepunten                             | Waterstaatswerk  | ▬ Damwand                | ▨ Onderhoudsplicht derden<br>binnen de eigendomsgrenzen van HHNK |
| ■ Kunstwerk \ Leiding<br>door de prim.kering met KWnr. | Beschermingszone | ▬ Kademuur               | - - - Vakgrens   |
| — Referentielijn                                       | Keerwand         | ▬ Kwelscherm             | — Maatgevende locatie  |



Situatiekaart 17, Dijk 90, DP 20.9 - DP 21.1

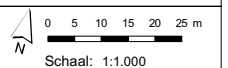
Vastgesteld door het college van hoofdingelanden bij besluit van 8 oktober 2008

Versie: 1.0

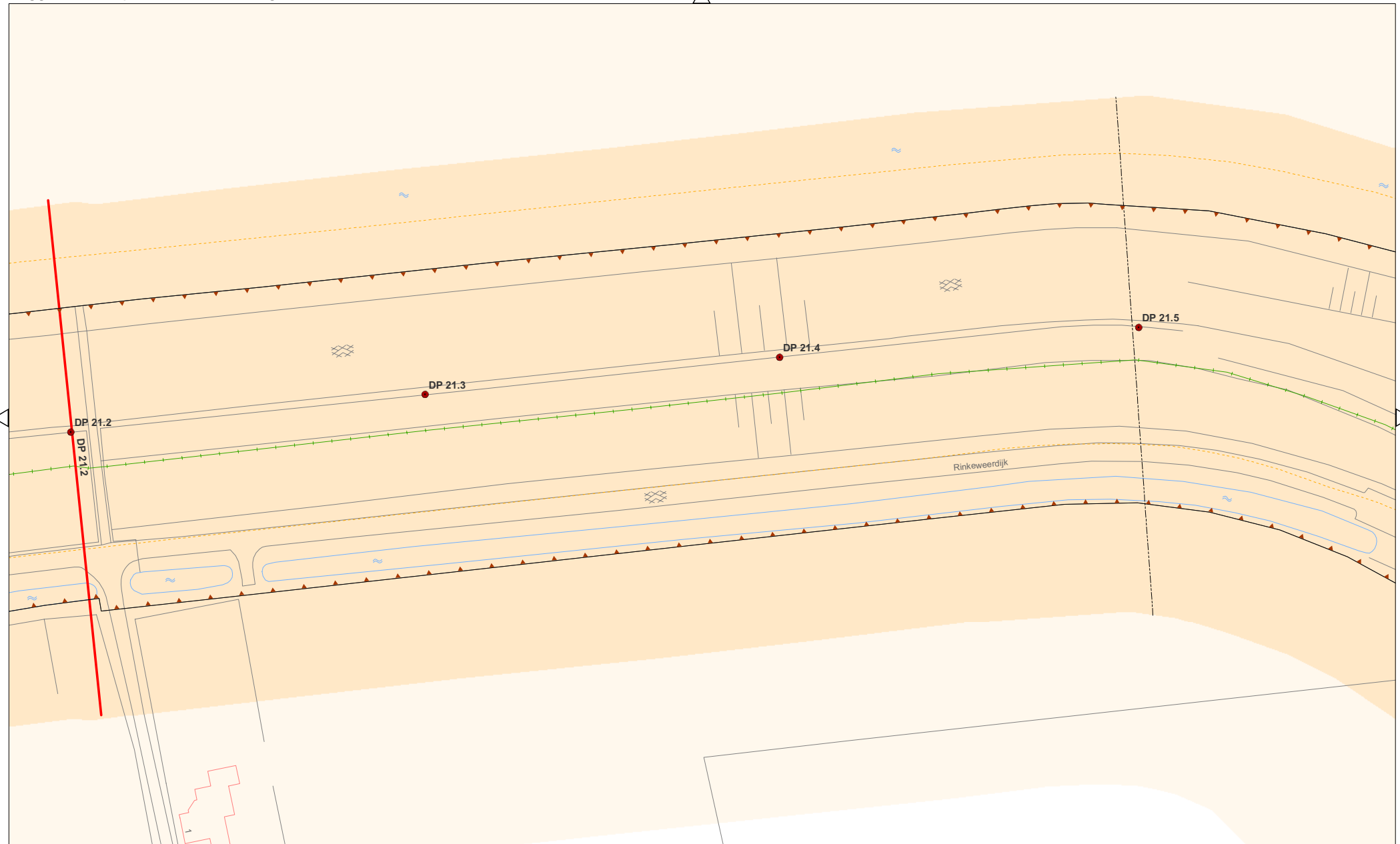
Status: definitief

Registratienummer: 08.24124

Formaat: A3



Schaal: 1:1.000



**Legenda** (Voor topografie zie algemene legenda)

- |  |                 |                            |  |
|--|-----------------|----------------------------|--|
| ● Dijkpaal   | ----- Kernzone  | ----- Overgangsconstructie | ▭ Eigendom HHNK  |
| ● Overige referentiepunten                             | Waterstaatswerk | ▬ Damwand                  | ▨ Onderhoudsplicht derden<br>binnen de eigendomsgrenzen van HHNK |
| ■ Kunstwerk \ Leiding<br>door de prim.kering met KWnr. | Bescheringszone | ▬ Kademuur                 | --- Vakgrens   |
| --- Referentielijn                                     | Keerwand        | ▬ Kwelscherm               | — Maatgevende locatie  |



**Situatiekaart 18, Dijk 90, DP 21.1 - DP 21.5**

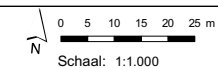
Vastgesteld door het college van hoofdingelanden bij besluit van 8 oktober 2008

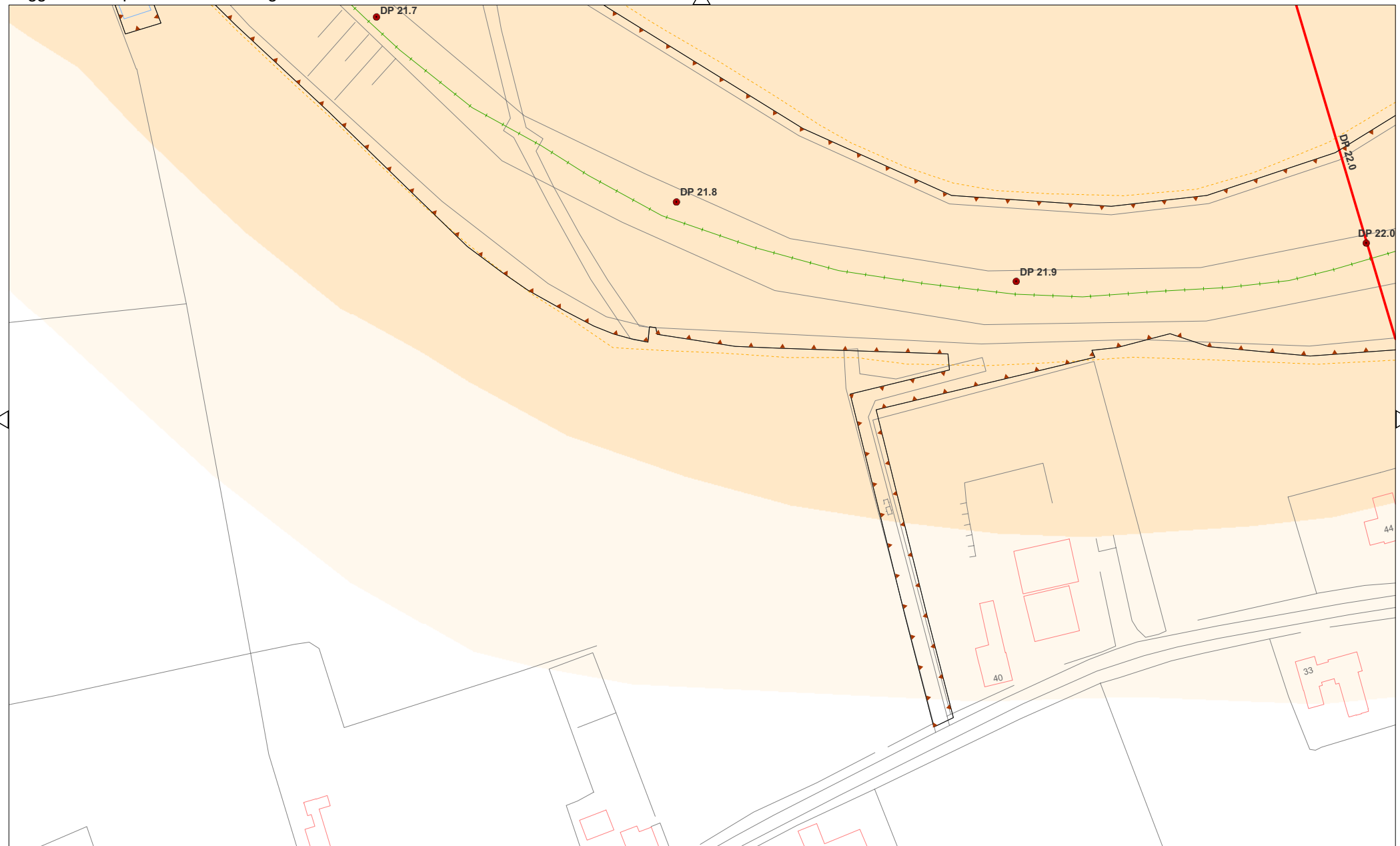
Versie: 1.0

Status: definitief

Registratienummer: 08.24124

Formaat: A3





**Legenda** (Voor topografie zie algemene legenda)

- |  |                    |                          |  |
|--|--------------------|--------------------------|--|
| ● Dijkpaal   | --- Kernzone       | --- Overgangsconstructie | ▭ Eigendom HHNK  |
| ○ Overige referentiepunten                             | ■ Waterstaatswerk  | ■ Damwand                | ⋯ Onderhoudsplicht derden<br>binnen de eigendomsgrenzen van HHNK |
| ■ Kunstwerk \ Leiding<br>door de prim.kering met KWnr. | ■ Beschermingszone | ■ Kademuur               | --- Vakgrens   |
| --- Referentielijn                                     | ■ Keerwand         | ■ Kwelscherm             | — Maatgevende locatie  |



**Situatiekaart 19a, Dijk 90, DP 21.7 - DP 22.0**

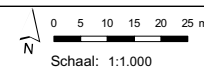
Vastgesteld door het college van hoofdingelanden bij besluit van 8 oktober 2008

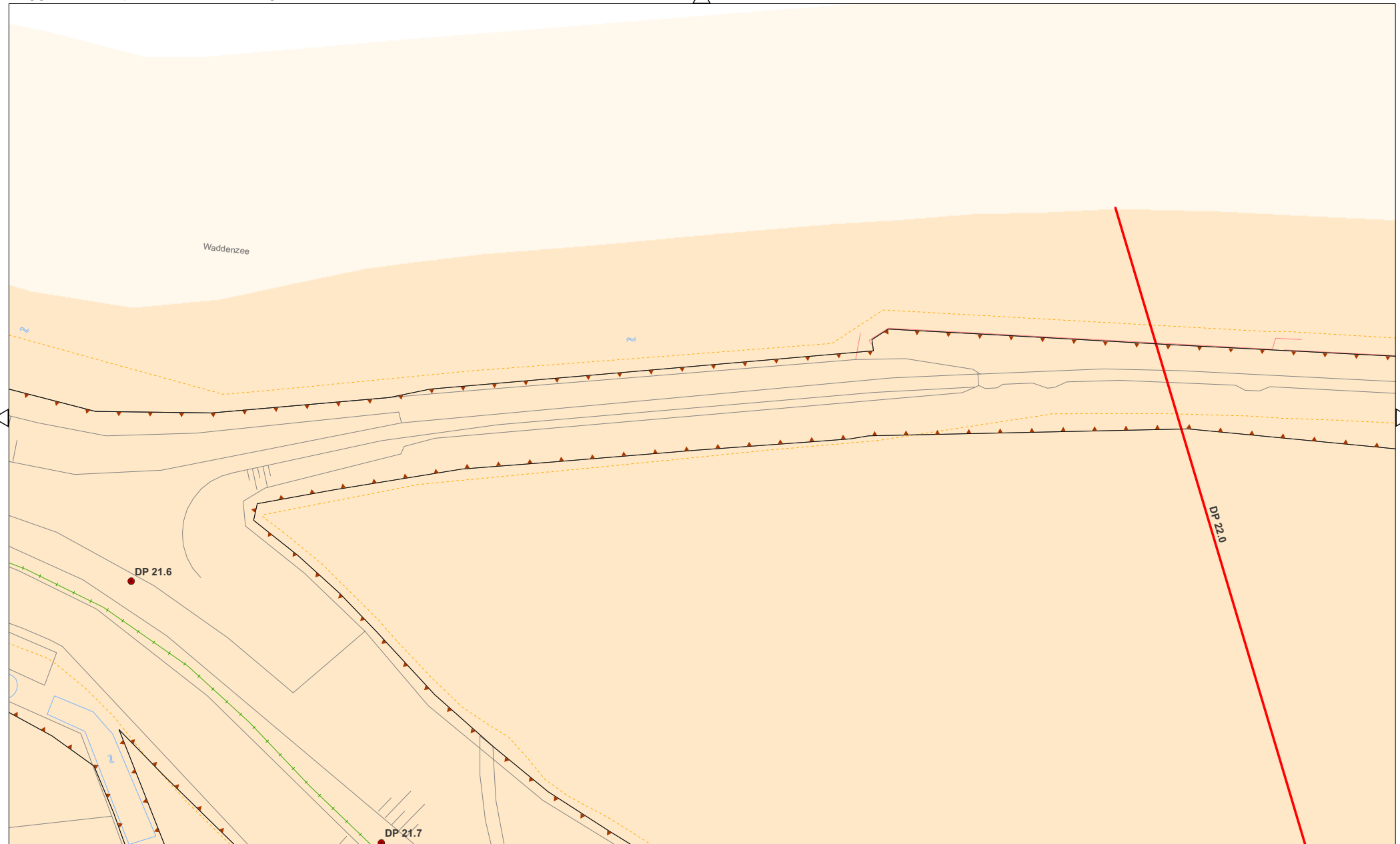
Versie: 1.0

Status: definitief

Registratienummer: 08.24124

Formaat: A3





**Legenda** (Voor topografie zie algemene legenda)

- |  |                  |                        |  |
|--|------------------|------------------------|--|
| ● Dijkpaal   | - - - Kernzone   | — Overgangsconstructie | ▭ Eigendom HHNK  |
| ● Overige referentiepunten                             | Waterstaatswerk  | — Damwand              | ▨ Onderhoudsplicht derden<br>binnen de eigendomsgrenzen van HHNK |
| ■ Kunstwerk \ Leiding<br>door de prim.kering met KWnr. | Beschermingszone | — Kademuur             | - - - Vakgrens   |
| — Referentielijn                                       | Keerwand         | — Kwelscherm           | — Maatgevende locatie  |



**Situatiekaart 19b, Dijk 90, DP 21.6 - DP 21.7**

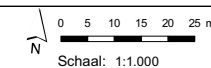
Vastgesteld door het college van hoofdingelanden bij besluit van 8 oktober 2008

Versie: 1.0

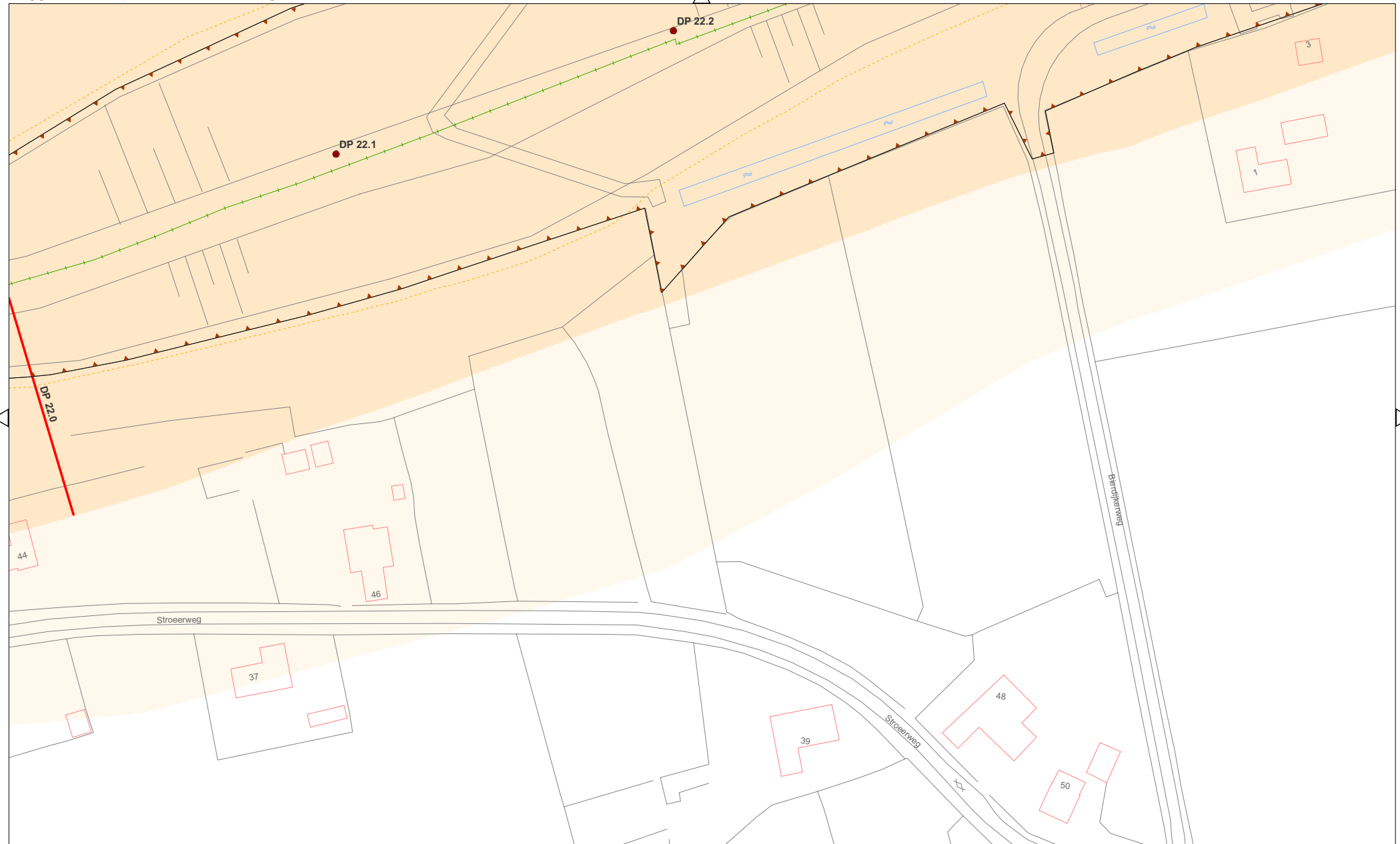
Status: definitief

Registratienummer: 08.24124

Formaat: A3







**Legenda** (Voor topografie zie algemene legenda)

- |  |                    |                          |  |
|--|--------------------|--------------------------|--|
| ● Dijkpaal   | --- Kernzone       | --- Overgangsconstructie | ▭ Eigendom HHNK  |
| ● Overige referentiepunten                             | ■ Waterstaatswerk  | ■ Damwand                | ⋯ Onderhoudsplicht derden<br>binnen de eigendomsgrenzen van HHNK |
| ■ Kunstwerk \ Leiding<br>door de prim.kering met KWnr. | ■ Beschermingszone | ■ Kademuur               | --- Vakgrens   |
| --- Referentielijn                                     | ■ Keerwand         | ■ Kwelscherm             | — Maatgevende locatie  |



**Situatiekaart 20a, Dijk 90, DP 22.1 - DP 22.2**

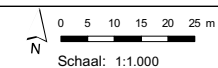
Vastgesteld door het college van hoofdingelanden bij besluit van 8 oktober 2008

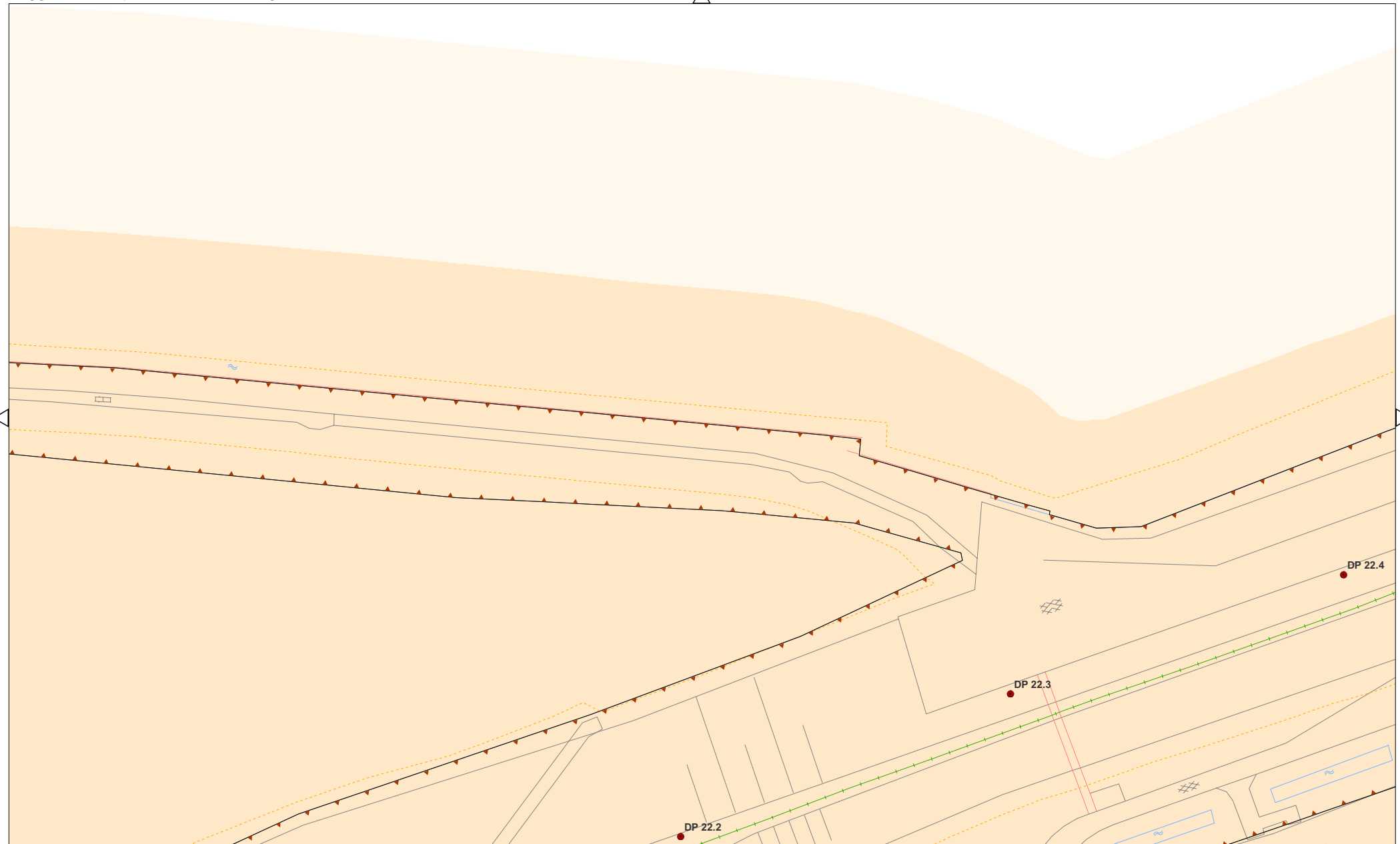
Versie: 1.0

Status: definitief

Registratienummer: 08.24124

Formaat: A3





Legenda (Voor topografie zie algemene legenda)

- |  |                  |                          |  |
|--|------------------|--------------------------|--|
| ● Dijkpaal   | --- Kernzone     | --- Overgangsconstructie | ▭ Eigendom HHNK  |
| ● Overige referentiepunten                             | Waterstaatswerk  | --- Damwand              | ⋯ Onderhoudsplicht derden<br>binnen de eigendomsgrenzen van HHNK |
| ■ Kunstwerk \ Leiding<br>door de prim.kering met KWnr. | Beschermingszone | --- Kademuur             | --- Vakgrens   |
| --- Referentielijn                                     | Keerwand         | --- Kwelscherm           | --- Maatgevende locatie  |



**Situatiekaart 20b, Dijk 90, DP 22.2 - DP 22.4**

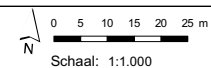
Vastgesteld door het college van hoofdingelanden bij besluit van 8 oktober 2008

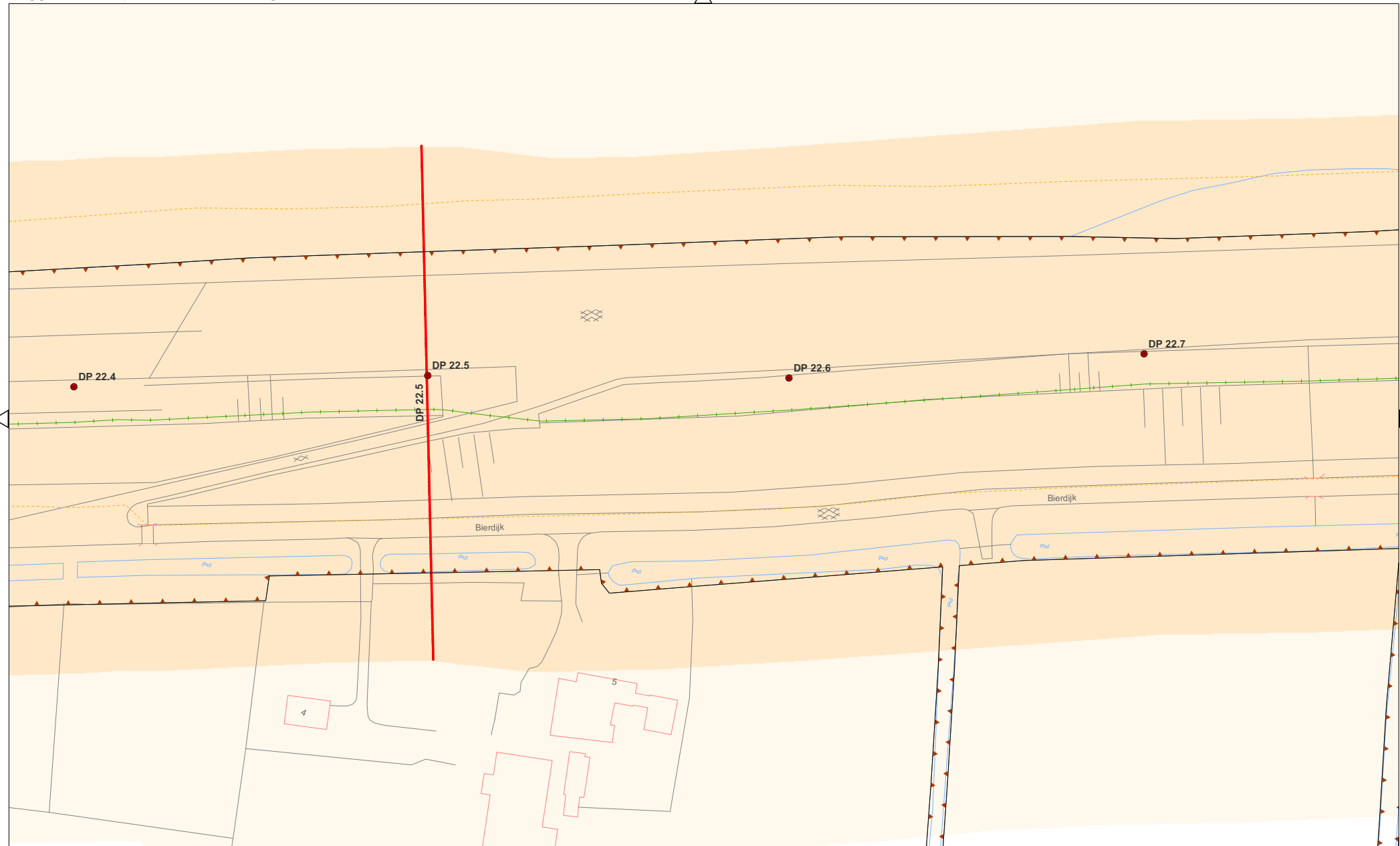
Versie: 1.0

Status: definitief

Registratienummer: 08.24124

Formaat: A3





Legenda (Voor topografie zie algemene legenda)

- |  |                 |                          |  |
|--|-----------------|--------------------------|--|
| ● Dijkpaal   | - - - Kernzone  | --- Overgangsconstructie | ▭ Eigendom HHNK  |
| ● Overige referentiepunten                             | Waterstaatswerk | ▬ Damwand                | ▨ Onderhoudsplicht derden<br>binnen de eigendomsgrenzen van HHNK |
| ■ Kunstwerk \ Leiding<br>door de prim.kering met KWnr. | Bescheringszone | ▬ Kademuur               | - - - Vakgrens   |
| — Referentielijn                                       | Keerwand        | ▬ Kwelscherm             | — Maatgevende locatie  |



**Situatiekaart 21, Dijk 90, DP 22.3 - DP 22.6**

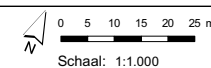
Vastgesteld door het college van hoofdingelanden bij besluit van 8 oktober 2008

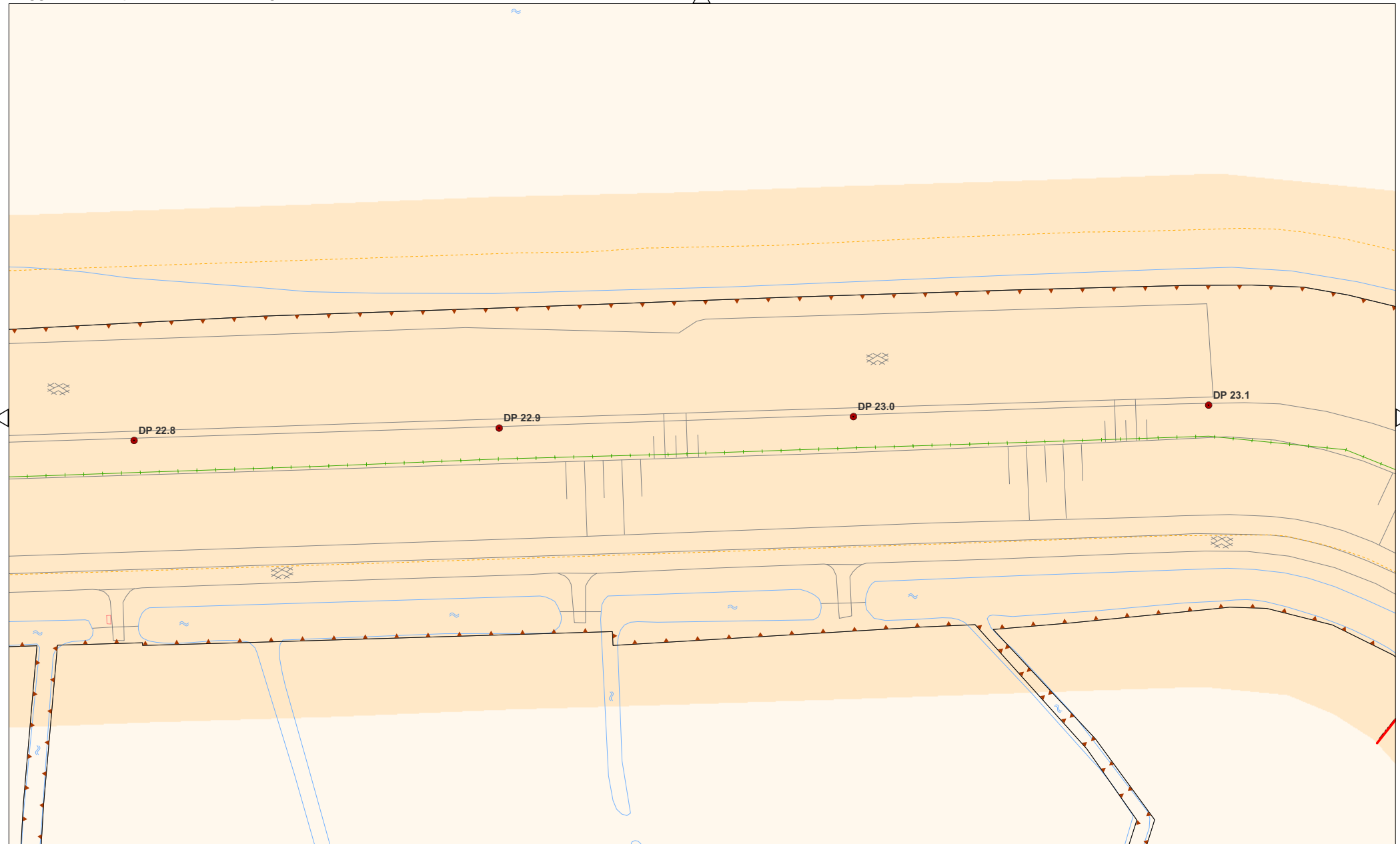
Versie: 1.0

Status: definitief

Registratienummer: 08.24124

Formaat: A3





**Legenda** (Voor topografie zie algemene legenda)

- |  |                  |                        |  |
|--|------------------|------------------------|--|
| ● Dijkpaal   | - - - - Kernzone | — Overgangsconstructie | ▭ Eigendom HHNK  |
| ● Overige referentiepunten                             | Waterstaatswerk  | — Damwand              | ▨ Onderhoudsplicht derden<br>binnen de eigendomsgrenzen van HHNK |
| ■ Kunstwerk \ Leiding<br>door de prim.kering met KWnr. | Beschermingszone | — Kademuur             | - - - - Vakgrens   |
| — Referentielijn                                       | Keerwand         | — Kwelscherm           | — Maatgevende locatie  |



**Situatiekaart 22, Dijk 90, DP 22.7 - DP 23.1**

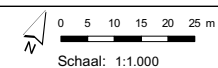
Vastgesteld door het college van hoofdingelanden bij besluit van 8 oktober 2008

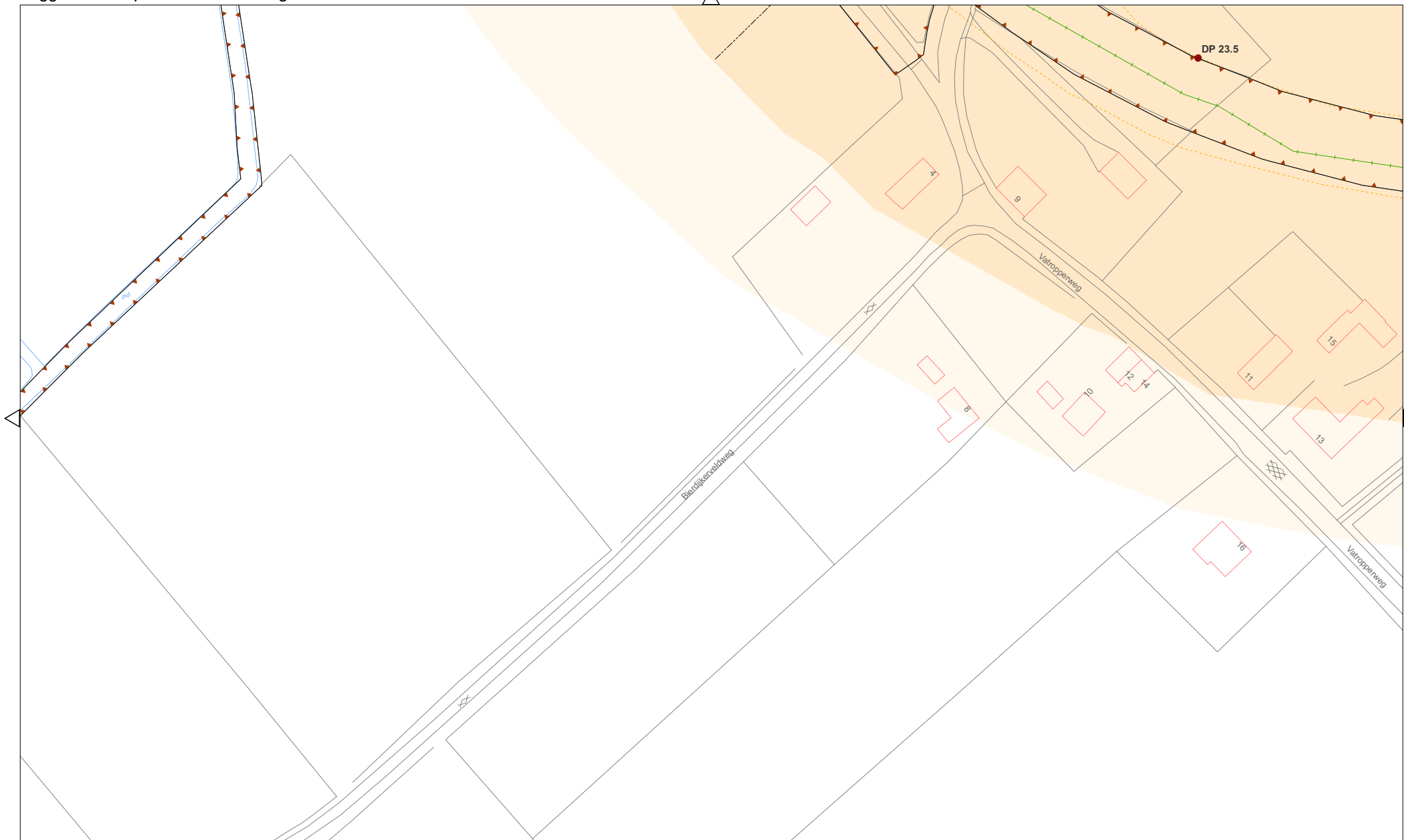
Versie: 1.0

Status: definitief

Registratienummer: 08.24124

Formaat: A3





**Legenda** (Voor topografie zie algemene legenda)

- |  |                  |                      |  |
|--|------------------|----------------------|--|
| Dijkpaal   | Kernzone         | Overgangsconstructie | Eigendom HHNK  |
| Overige referentiepunten                             | Waterstaatswerk  | Damwand              | Onderhoudsplicht derden<br>binnen de eigendomsgrenzen van HHNK |
| Kunstwerk \ Leiding<br>door de prim.kering met KWnr. | Beschermingszone | Kademuur             | Vakgrens   |
| Referentielijn                                       | Keerwand         | Kwelscherm           | Maatgevende locatie  |



**Situatiekaart 23a, Dijk 90, DP 23.1 - DP 23.5 (weg)**

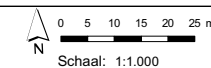
Vastgesteld door het college van hoofdingelanden bij besluit van 8 oktober 2008

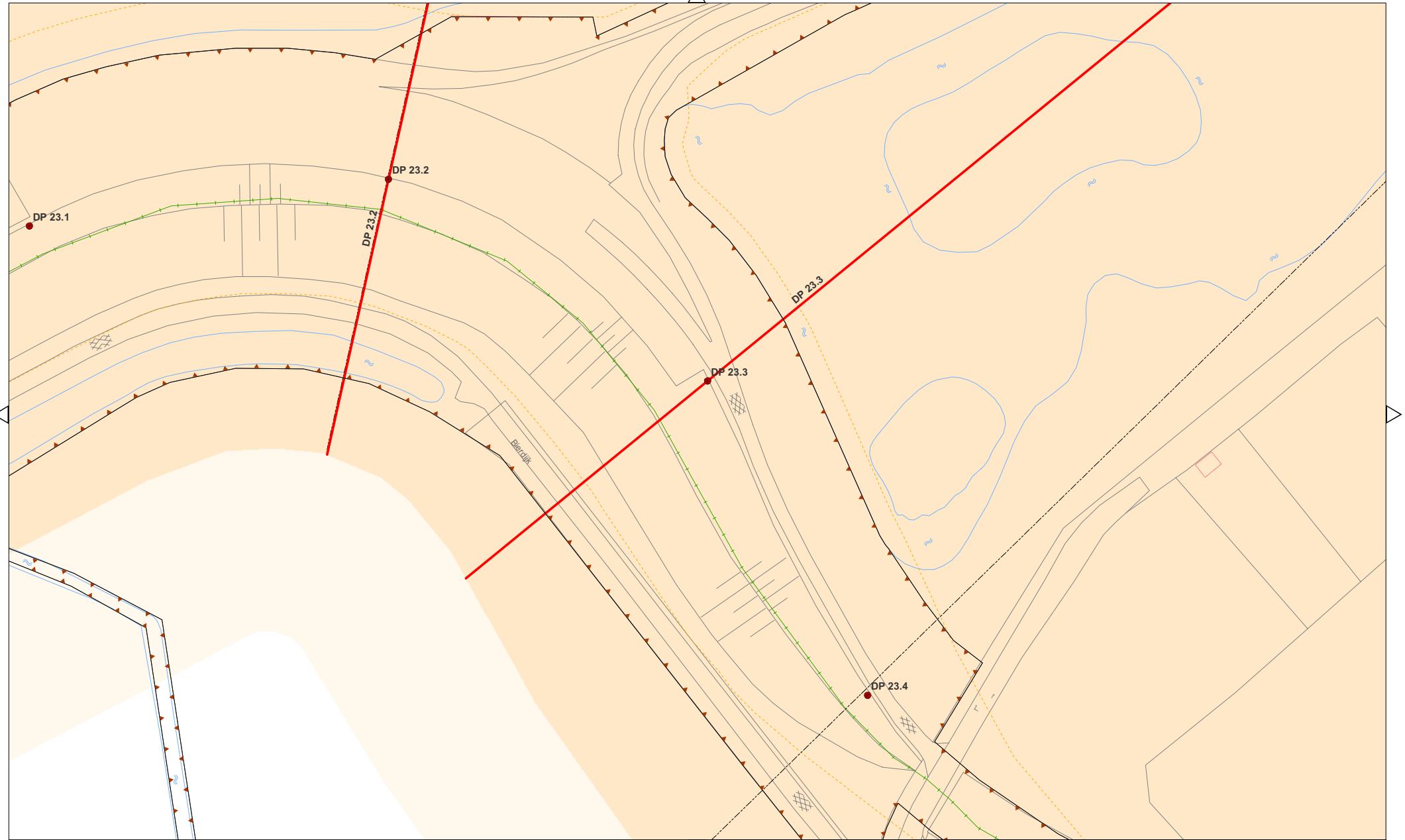
Versie: 1.0

Status: definitief

Registratienummer: 08.24124

Formaat: A3





**Legenda** (Voor topografie zie algemene legenda)

- |  |                    |                          |  |
|--|--------------------|--------------------------|--|
| ● Dijkpaal   | - - - Kernzone     | --- Overgangsconstructie | ▭ Eigendom HHNK  |
| ○ Overige referentiepunten                             | ■ Waterstaatswerk  | ▬ Damwand                | ▨ Onderhoudsplicht derden<br>binnen de eigendomsgrenzen van HHNK |
| ■ Kunstwerk \ Leiding<br>door de prim.kering met KWnr. | ■ Beschermingszone | ▬ Kademuur               | - - - Vakgrens   |
| — Referentielijn                                       | ▬ Keerwand         | ▬ Kwelscherm             | — Maatgevende locatie  |



**Situatiekaart 23b, Dijk 90, DP 23.1- DP 23.5**

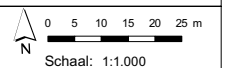
Vastgesteld door het college van hoofdingelanden bij besluit van 8 oktober 2008

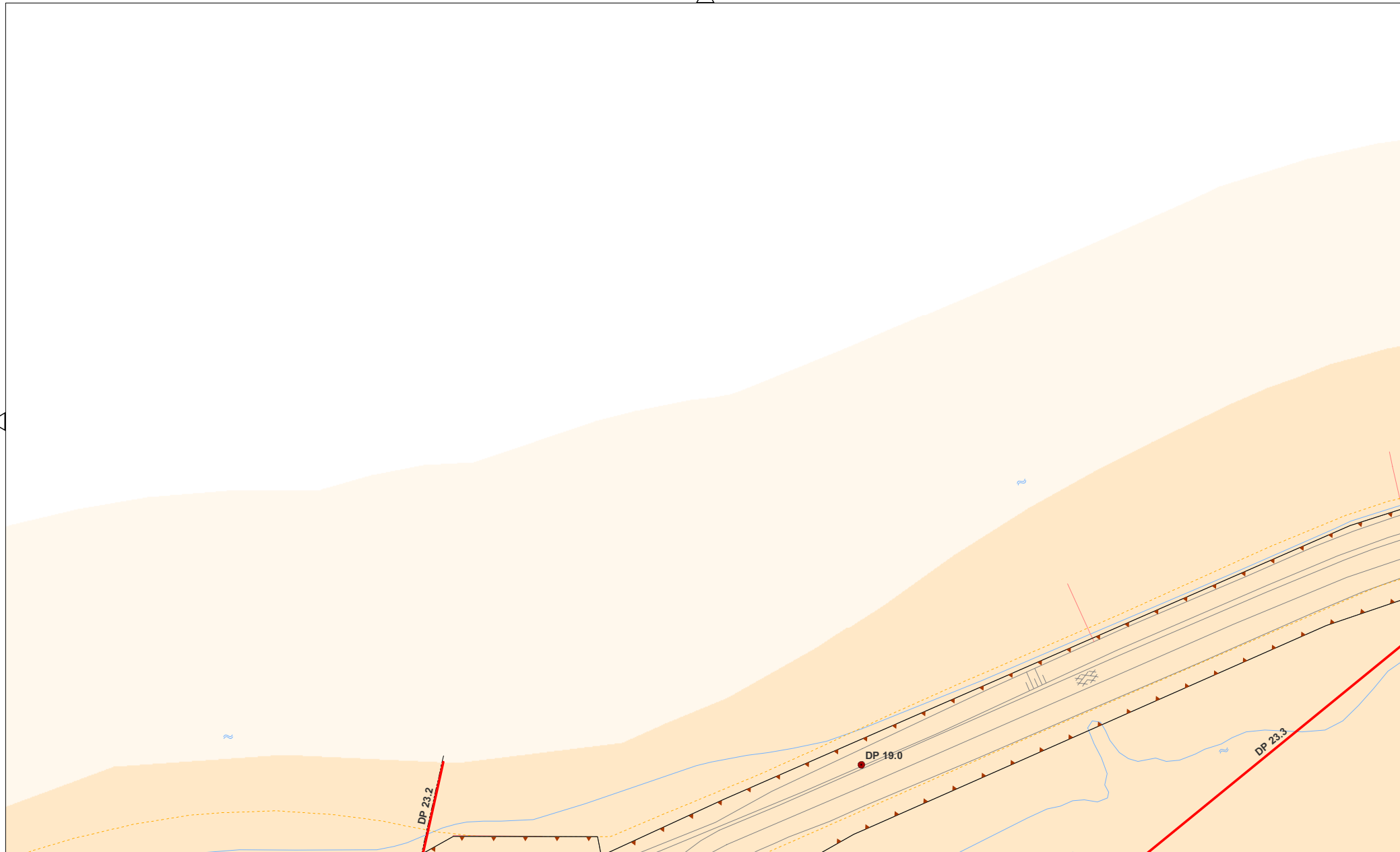
Versie: 1.0

Status: definitief

Registratienummer: 08.24124

Formaat: A3





**Legenda** (Voor topografie zie algemene legenda)

- |  |                    |                          |  |
|--|--------------------|--------------------------|--|
| ● Dijkpaal   | --- Kernzone       | --- Overgangsconstructie | ▭ Eigendom HHNK  |
| ○ Overige referentiepunten                             | ■ Waterstaatswerk  | ▬ Damwand                | ▨ Onderhoudsplicht derden<br>binnen de eigendomsgrenzen van HHNK |
| ■ Kunstwerk \ Leiding<br>door de prim.kering met KWnr. | ■ Beschermingszone | ▬ Kademuur               | --- Vakgrens   |
| — Referentielijn                                       | ▬ Keerwand         | ▬ Kwelscherm             | — Maatgevende locatie  |



**Situatiekaart 23c, Dijk 90, DP 23.1 - DP 23.5**

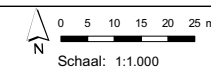
Vastgesteld door het college van hoofdingelanden bij besluit van 8 oktober 2008

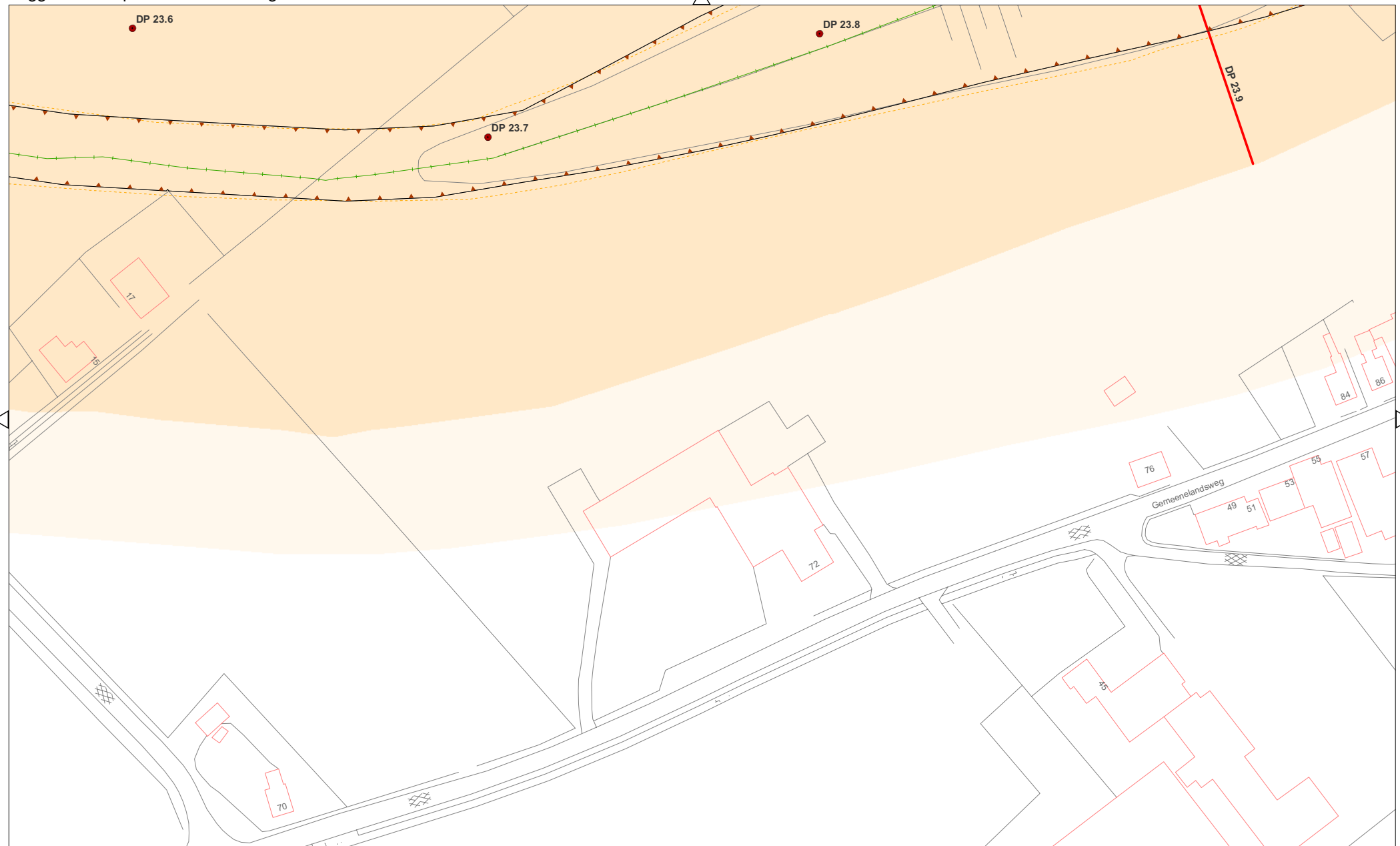
Versie: 1.0

Status: definitief

Registratienummer: 08.24124

Formaat: A3





**Legenda** (Voor topografie zie algemene legenda)

- |  |                    |                          |  |
|--|--------------------|--------------------------|--|
| ● Dijkpaal   | --- Kernzone       | --- Overgangsconstructie | ▭ Eigendom HHNK  |
| ● Overige referentiepunten                             | ■ Waterstaatswerk  | ■ Damwand                | ▨ Onderhoudsplicht derden<br>binnen de eigendomsgrenzen van HHNK |
| ■ Kunstwerk \ Leiding<br>door de prim.kering met KWnr. | ■ Beschermingszone | ■ Kademuur               | --- Vakgrens   |
| --- Referentielijn                                     | ■ Keerwand         | ■ Kwelscherm             | — Maatgevende locatie  |



**Situatiekaart 24a, Dijk 90, DP 23.6 (weg) - DP 23.8 (weg)**

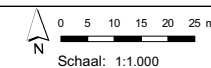
Vastgesteld door het college van hoofdingelanden bij besluit van 8 oktober 2008

Versie: 1.0

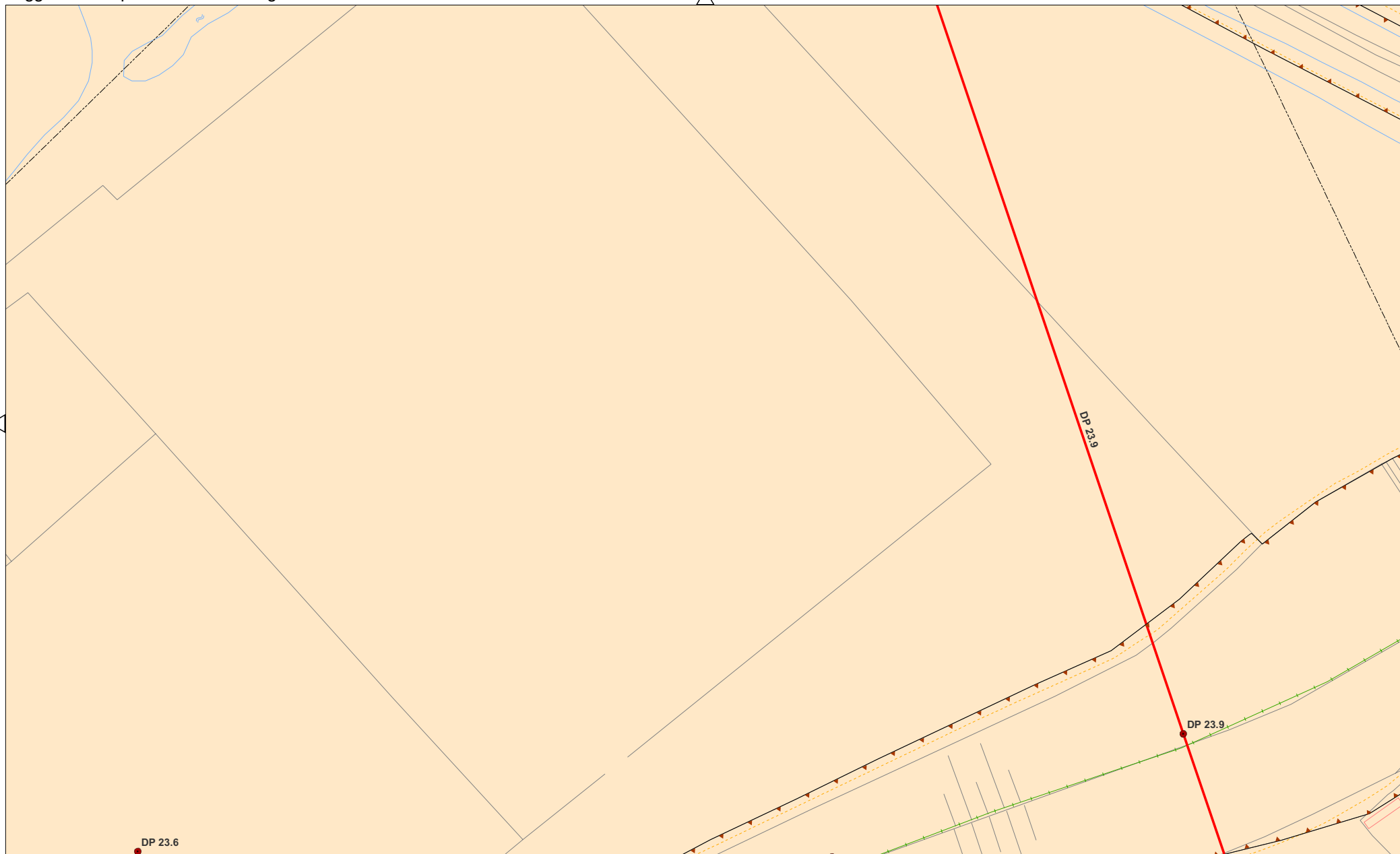
Status: definitief

Registratienummer: 08.24124

Formaat: A3







**Legenda** (Voor topografie zie algemene legenda)

- |  |                 |                          |  |
|--|-----------------|--------------------------|--|
| ● Dijkpaal   | --- Kernzone    | --- Overgangsconstructie | ▨ Eigendom HHNK  |
| ○ Overige referentiepunten                             | Waterstaatswerk | ▲ Damwand                | ⋯ Onderhoudsplicht derden<br>binnen de eigendomsgrenzen van HHNK |
| ■ Kunstwerk \ Leiding<br>door de prim.kering met KWnr. | Bescheringszone | ■ Kademuur               | - - - Vakgrens   |
| —+— Referentielijn                                     | Keerwand        | ● Kwelscherm             | — Maatgevende locatie  |



**Situatiekaart 24b, Dijk 90, DP 23.6 (weg) - DP 23.9 (weg)**

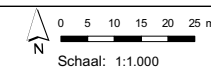
Vastgesteld door het college van hoofdingelanden bij besluit van 8 oktober 2008

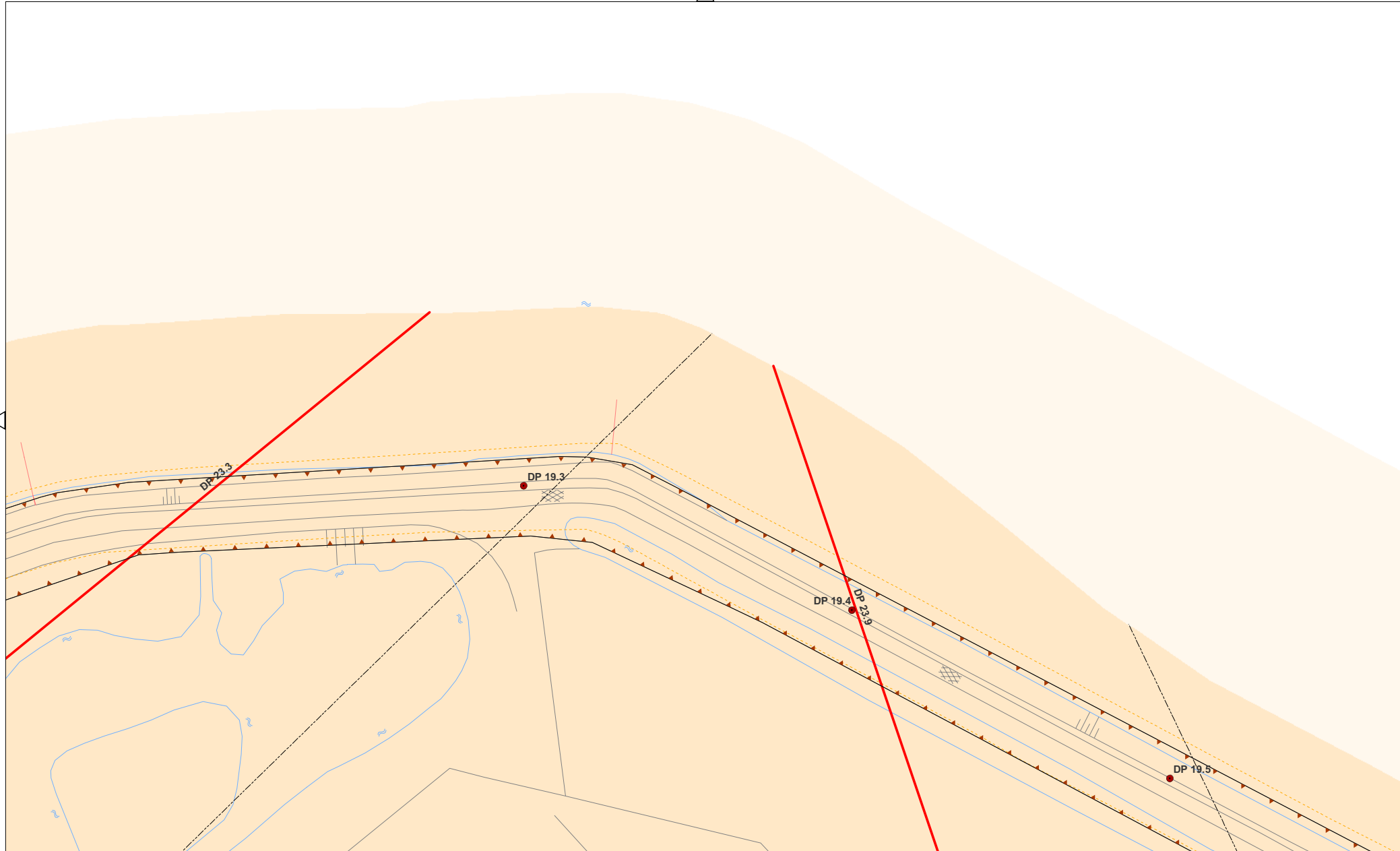
Versie: 1.0

Status: definitief

Registratienummer: 08.24124

Formaat: A3





Legenda (Voor topografie zie algemene legenda)

- |  |                  |                          |  |
|--|------------------|--------------------------|--|
| ● Dijkpaal   | - - - Kernzone   | --- Overgangsconstructie | ▭ Eigendom HHNK  |
| ○ Overige referentiepunten                             | Waterstaatswerk  | ▬ Damwand                | ▨ Onderhoudsplicht derden<br>binnen de eigendomsgrenzen van HHNK |
| ■ Kunstwerk \ Leiding<br>door de prim.kering met KWnr. | Beschermingszone | ▬ Kademuur               | - - - Vakgrens   |
| — Referentielijn                                       | Keerwand         | ◆ Kwelscherm             | — Maatgevende locatie  |



**Situatiekaart 24c, Dijk 90, DP 23.6 (weg) - DP 23.9 (weg)**

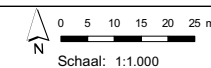
Vastgesteld door het college van hoofdingelanden bij besluit van 8 oktober 2008

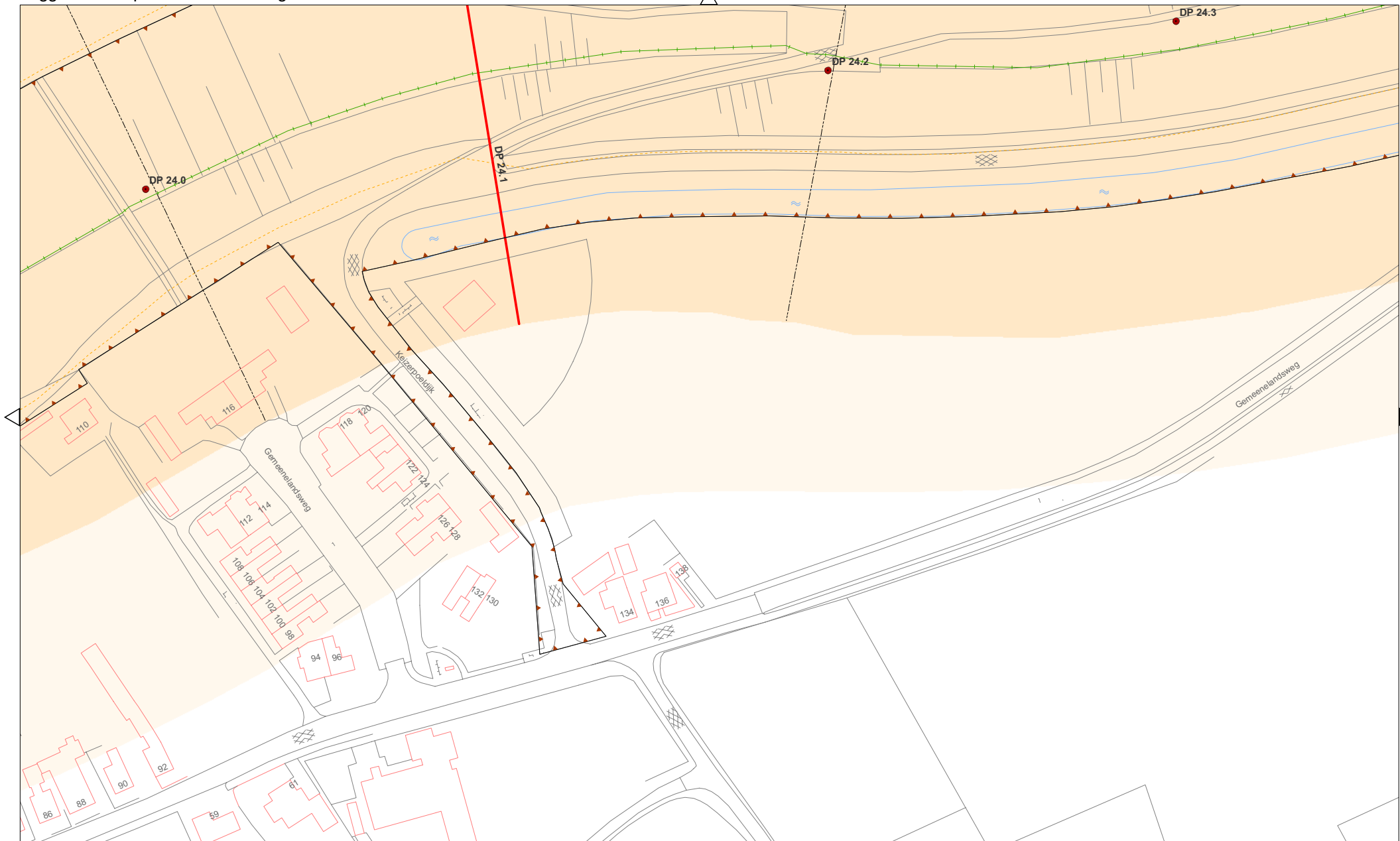
Versie: 1.0

Status: definitief

Registratienummer: 08.24124

Formaat: A3





Legenda (Voor topografie zie algemene legenda)

- |  |                  |                          |  |
|--|------------------|--------------------------|--|
| ● Dijkpaal   | --- Kernzone     | --- Overgangsconstructie | ▭ Eigendom HHNK  |
| ○ Overige referentiepunten                             | Waterstaatswerk  | --- Damwand              | ⋯ Onderhoudsplicht derden<br>binnen de eigendomsgrenzen van HHNK |
| ■ Kunstwerk \ Leiding<br>door de prim.kering met KWnr. | Beschermingszone | --- Kademuur             | --- Vakgrens   |
| --- Referentielijn                                     | Keerwand         | --- Kwelscherm           | --- Maatgevende locatie  |



**Situatiekaart 25a, Dijk 90, DP 24.0 - DP 24.3**

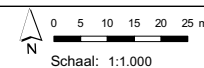
Vastgesteld door het college van hoofdingelanden bij besluit van 8 oktober 2008

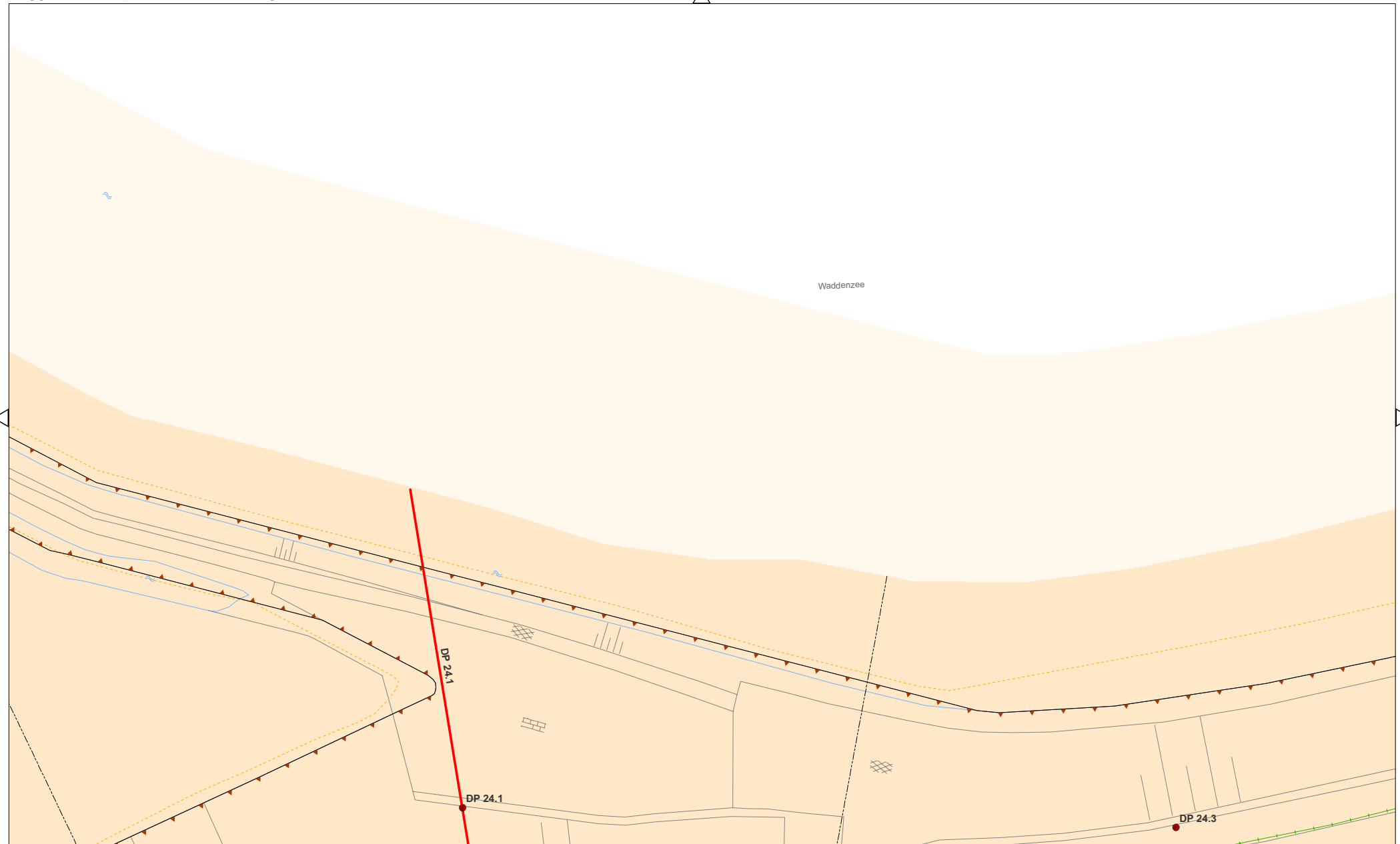
Versie: 1.0

Status: definitief

Registratienummer: 08.24124

Formaat: A3





**Legenda** (Voor topografie zie algemene legenda)

- |  |                  |                          |  |
|--|------------------|--------------------------|--|
| ● Dijkpaal   | - - - Kernzone   | --- Overgangsconstructie | ▭ Eigendom HHNK  |
| ○ Overige referentiepunten                             | Waterstaatswerk  | ▬ Damwand                | ▨ Onderhoudsplicht derden<br>binnen de eigendomsgrenzen van HHNK |
| ■ Kunstwerk \ Leiding<br>door de prim.kering met KWnr. | Beschermingszone | ▬ Kademuur               | - - - Vakgrens   |
| — Referentielijn                                       | Keerwand         | ◆ Kwelscherm             | — Maatgevende locatie  |



**Situatiekaart 25b, Dijk 90, DP 24.1 - DP 24.3**

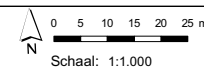
Vastgesteld door het college van hoofdingelanden bij besluit van 8 oktober 2008

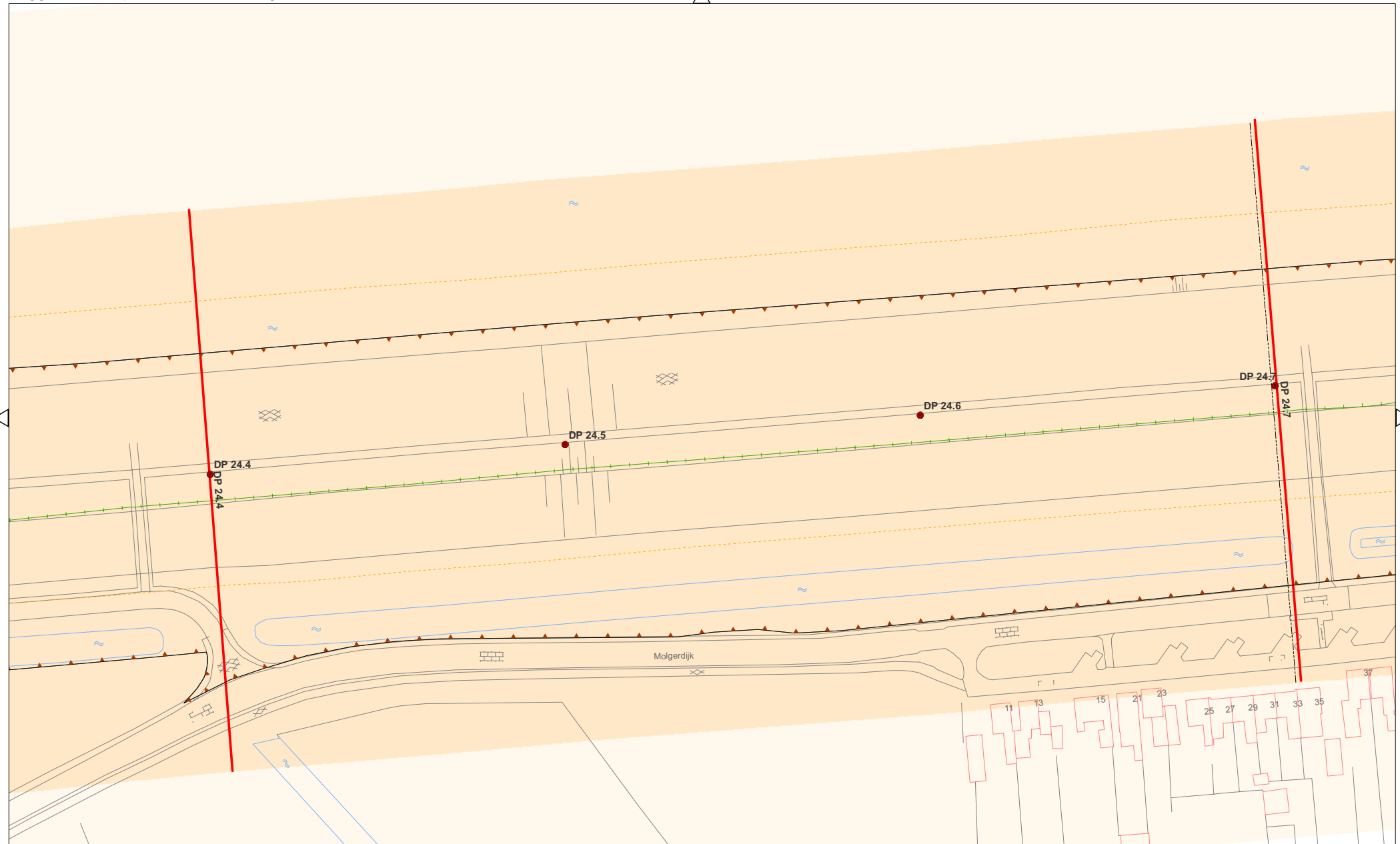
Versie: 1.0

Status: definitief

Registratienummer: 08.24124

Formaat: A3





**Legenda** (Voor topografie zie algemene legenda)

- |  |                  |                        |  |
|--|------------------|------------------------|--|
| ● Dijkpaal   | - - - Kernzone   | — Overgangsconstructie | ▭ Eigendom HHNK  |
| ○ Overige referentiepunten                             | Waterstaatswerk  | — Damwand              | ▨ Onderhoudsplicht derden<br>binnen de eigendomsgrenzen van HHNK |
| ■ Kunstwerk \ Leiding<br>door de prim.kering met KWnr. | Beschermingszone | — Kademuur             | — Vakgrens   |
| — Referentielijn                                       | Keerwand         | — Kwelscherm           | — Maatgevende locatie  |



**Situatiekaart 26, Dijk 90, DP 24.4 - DP 24.7**

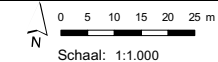
Vastgesteld door het college van hoofdingelanden bij besluit van 8 oktober 2008

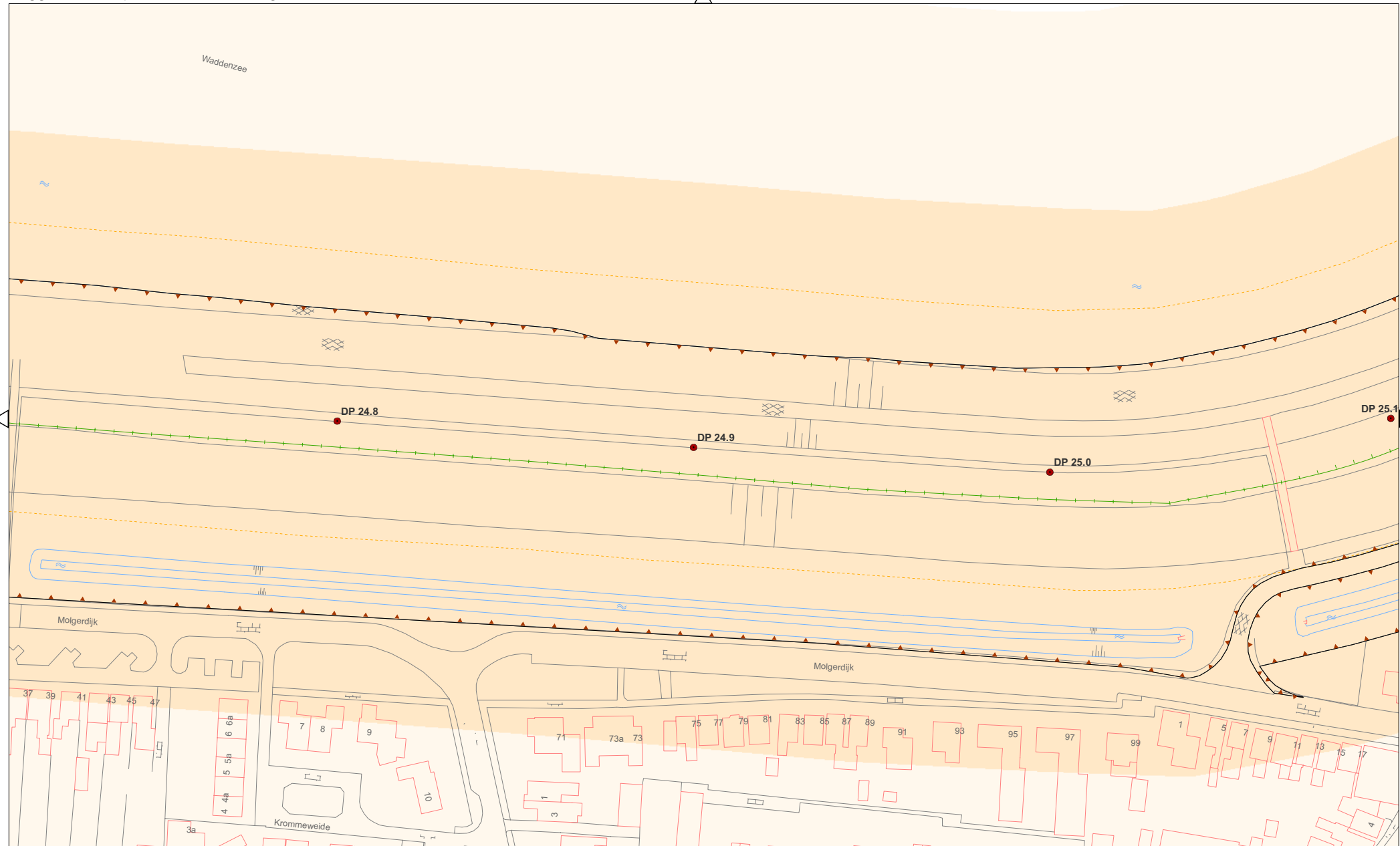
Versie: 1.0

Status: definitief

Registratienummer: 08.24124

Formaat: A3





**Legenda** (Voor topografie zie algemene legenda)

- |  |                    |                          |  |
|--|--------------------|--------------------------|--|
| ● Dijkpaal   | --- Kernzone       | --- Overgangsconstructie | ▭ Eigendom HHNK  |
| ● Overige referentiepunten                             | ■ Waterstaatswerk  | ■ Damwand                | ▨ Onderhoudsplicht derden<br>binnen de eigendomsgrenzen van HHNK |
| ■ Kunstwerk \ Leiding<br>door de prim.kering met KWnr. | ■ Beschermingszone | ■ Kademuur               | --- Vakgrens   |
| --- Referentielijn                                     | ■ Keerwand         | ■ Kwelscherm             | --- Maatgevende locatie  |



**Situatiekaart 27, Dijk 90, DP 24.8 - DP 25.1**

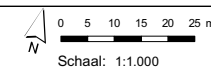
Vastgesteld door het college van hoofdingelanden bij besluit van 8 oktober 2008

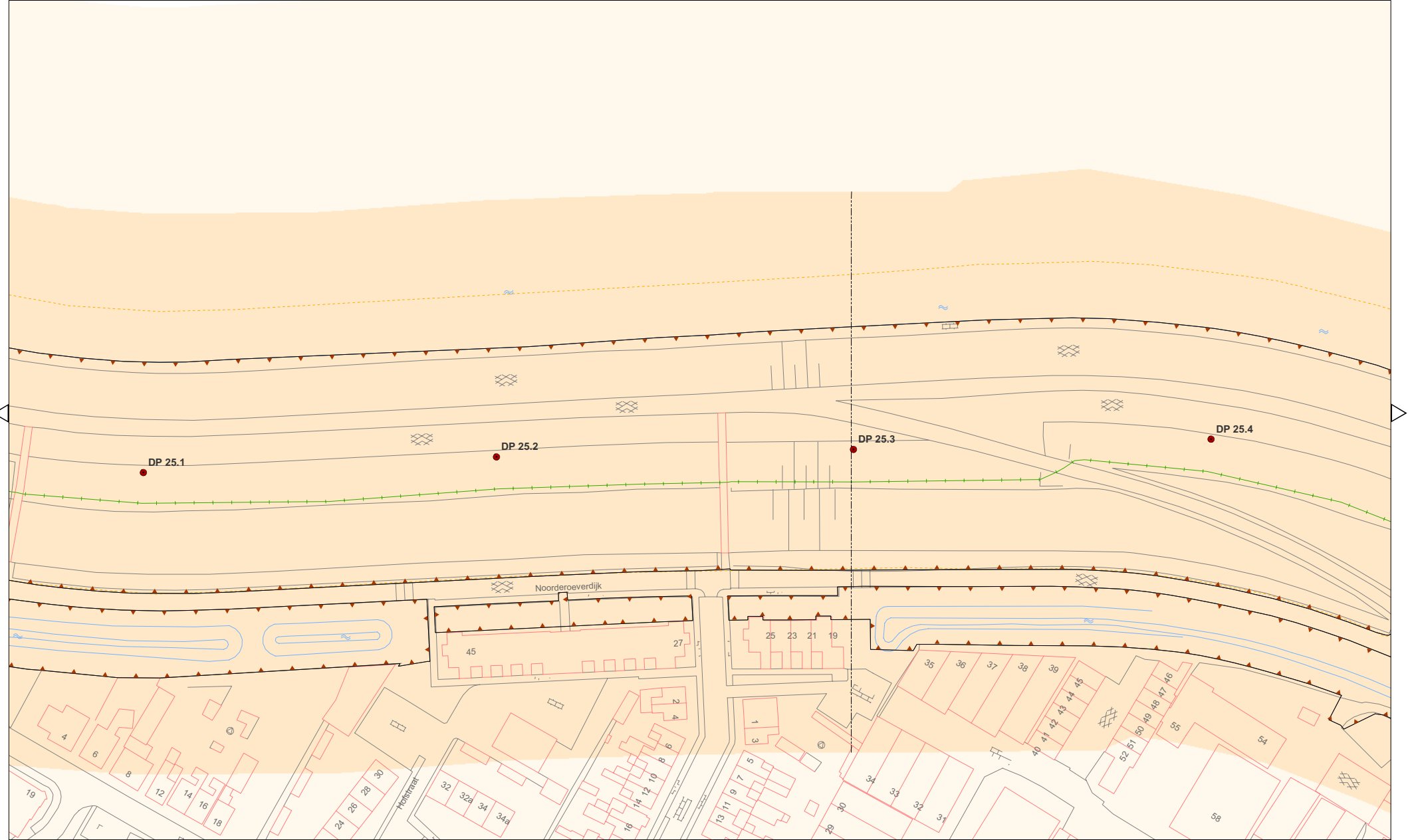
Versie: 1.0

Status: definitief

Registratienummer: 08.24124

Formaat: A3





**Legenda** (Voor topografie zie algemene legenda)

- |  |                  |                      |  |
|--|------------------|----------------------|--|
| Dijkpaal   | Kernzone         | Overgangsconstructie | Eigendom HHNK  |
| Overige referentiepunten                             | Waterstaatswerk  | Damwand              | Onderhoudsplicht derden<br>binnen de eigendomsgrenzen van HHNK |
| Kunstwerk \ Leiding<br>door de prim.kering met KWnr. | Beschermingszone | Kademuur             | Vakgrens   |
| Referentielijn                                       | Keerwand         | Kwelscherm           | Maatgevende locatie  |



**Situatiekaart 28, Dijk 90, DP 25.1 - DP 25.4**


Vastgesteld door het college van hoofdingelanden bij besluit van 8 oktober 2008

Versie: 1.0

Status: definitief

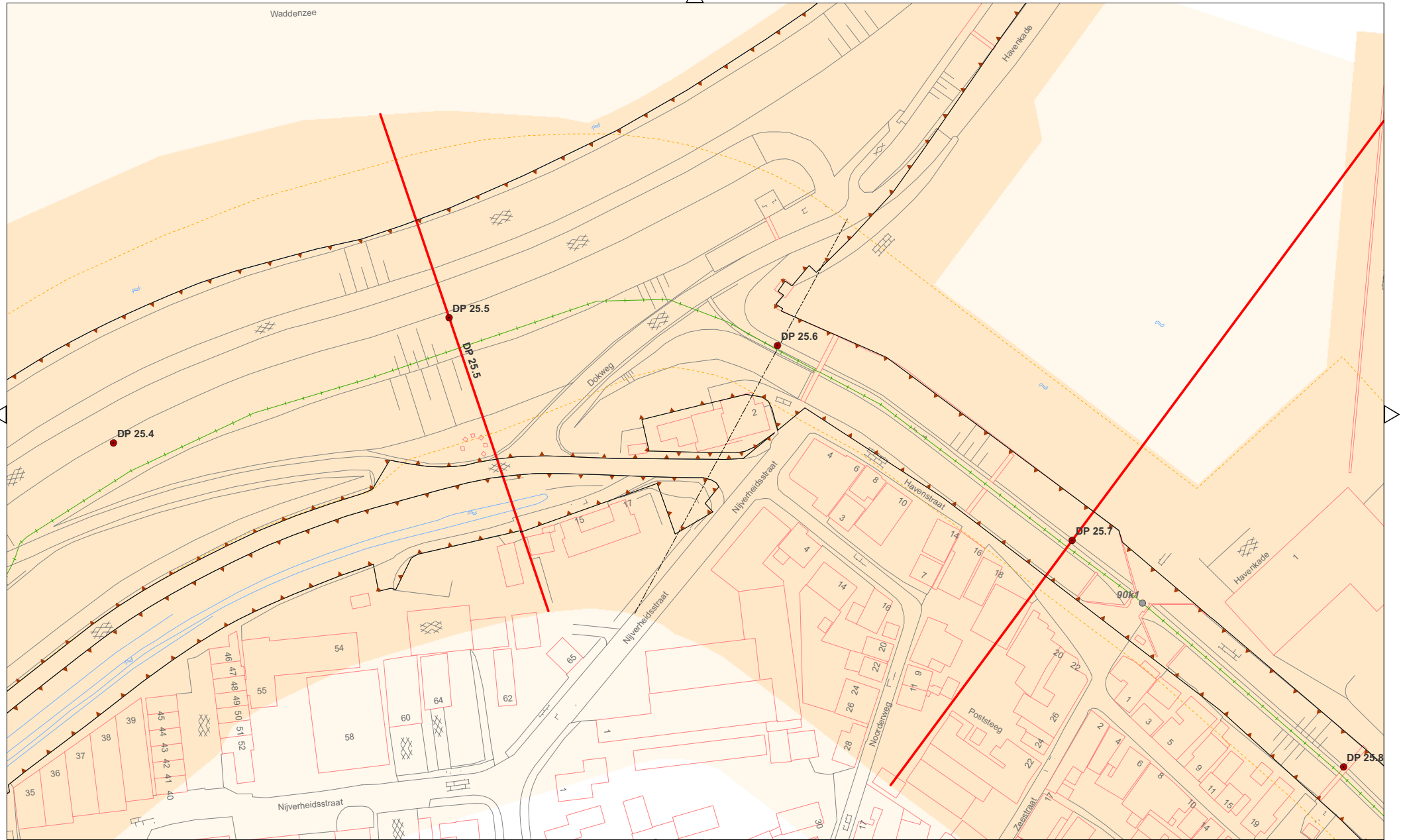
Registratienummer: 08.24124

Formaat: A3



Schaal: 1:1.000





Legenda (Voor topografie zie algemene legenda)

- |  |                    |                          |  |
|--|--------------------|--------------------------|--|
| ● Dijkpaal   | --- Kernzone       | --- Overgangsconstructie | ▭ Eigendom HHNK  |
| ● Overige referentiepunten                             | ■ Waterstaatswerk  | ■ Damwand                | ⋯ Onderhoudsplicht derden<br>binnen de eigendomsgrenzen van HHNK |
| ■ Kunstwerk \ Leiding<br>door de prim.kering met KWnr. | ■ Beschermingszone | ■ Kademuur               | --- Vakgrens   |
| --- Referentielijn                                     | ■ Keerwand         | ■ Kwelscherm             | — Maatgevende locatie  |



**Situatiekaart 29, Dijk 90, DP 25.4 - DP 25.8**

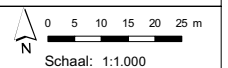
Vastgesteld door het college van hoofdingelanden bij besluit van 8 oktober 2008

Versie: 1.0

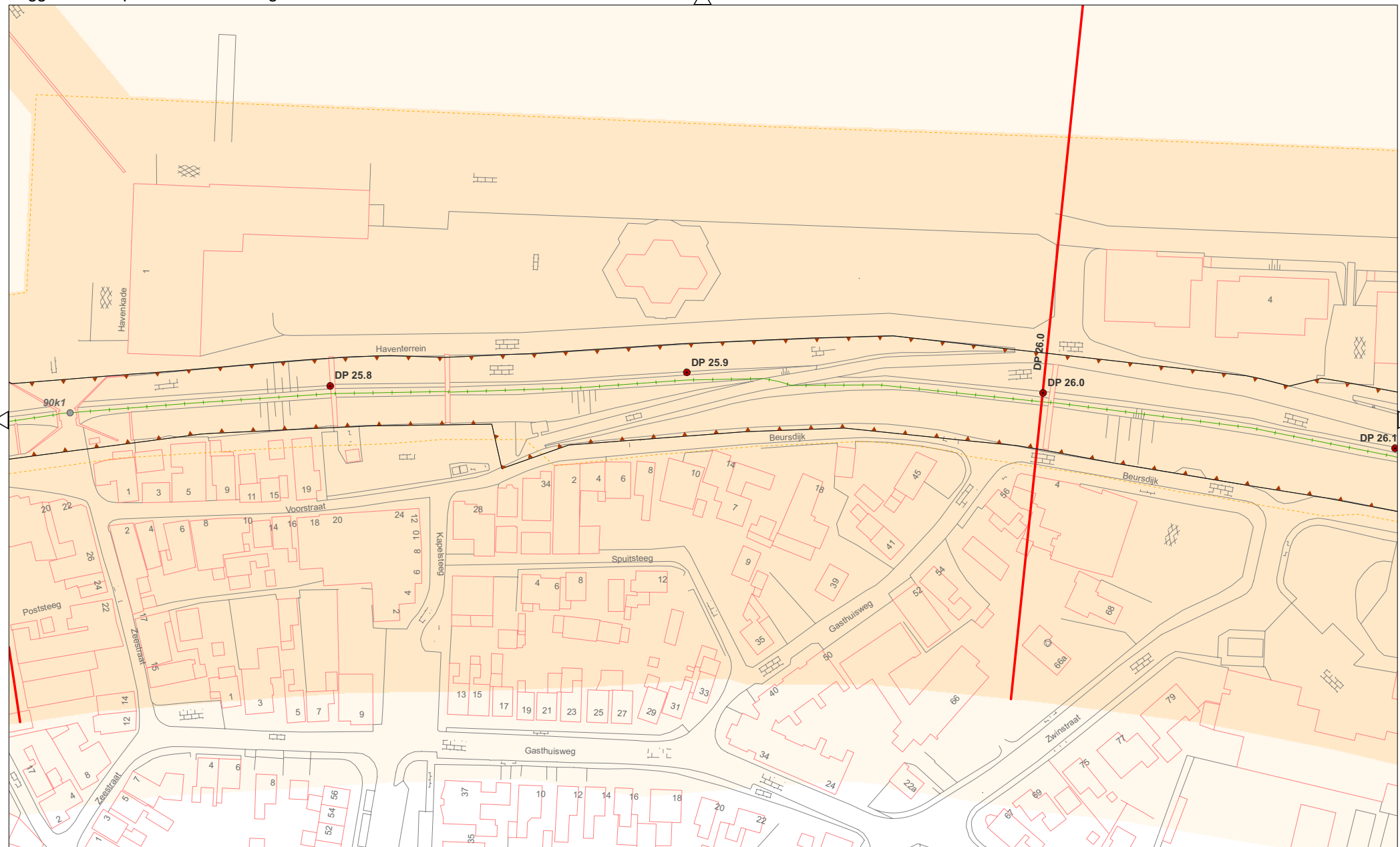
Status: definitief

Registratienummer: 08.24124

Formaat: A3







**Legenda** (Voor topografie zie algemene legenda)

- |  |                    |                          |  |
|--|--------------------|--------------------------|--|
| ● Dijkpaal   | --- Kernzone       | --- Overgangsconstructie | ▭ Eigendom HHNK  |
| ● Overige referentiepunten                             | ■ Waterstaatswerk  | --- Damwand              | ▨ Onderhoudsplicht derden<br>binnen de eigendomsgrenzen van HHNK |
| ■ Kunstwerk \ Leiding<br>door de prim.kering met KWnr. | ■ Beschermingszone | --- Kademuur             | --- Vakgrens   |
| --- Referentielijn                                     | --- Keerwand       | --- Kwelscherm           | --- Maatgevende locatie  |



**Situatiekaart 30, Dijk 90, DP 25.8 - DP 26.1**


Vastgesteld door het college van hoofdingelanden bij besluit van 8 oktober 2008

Versie: 1.0

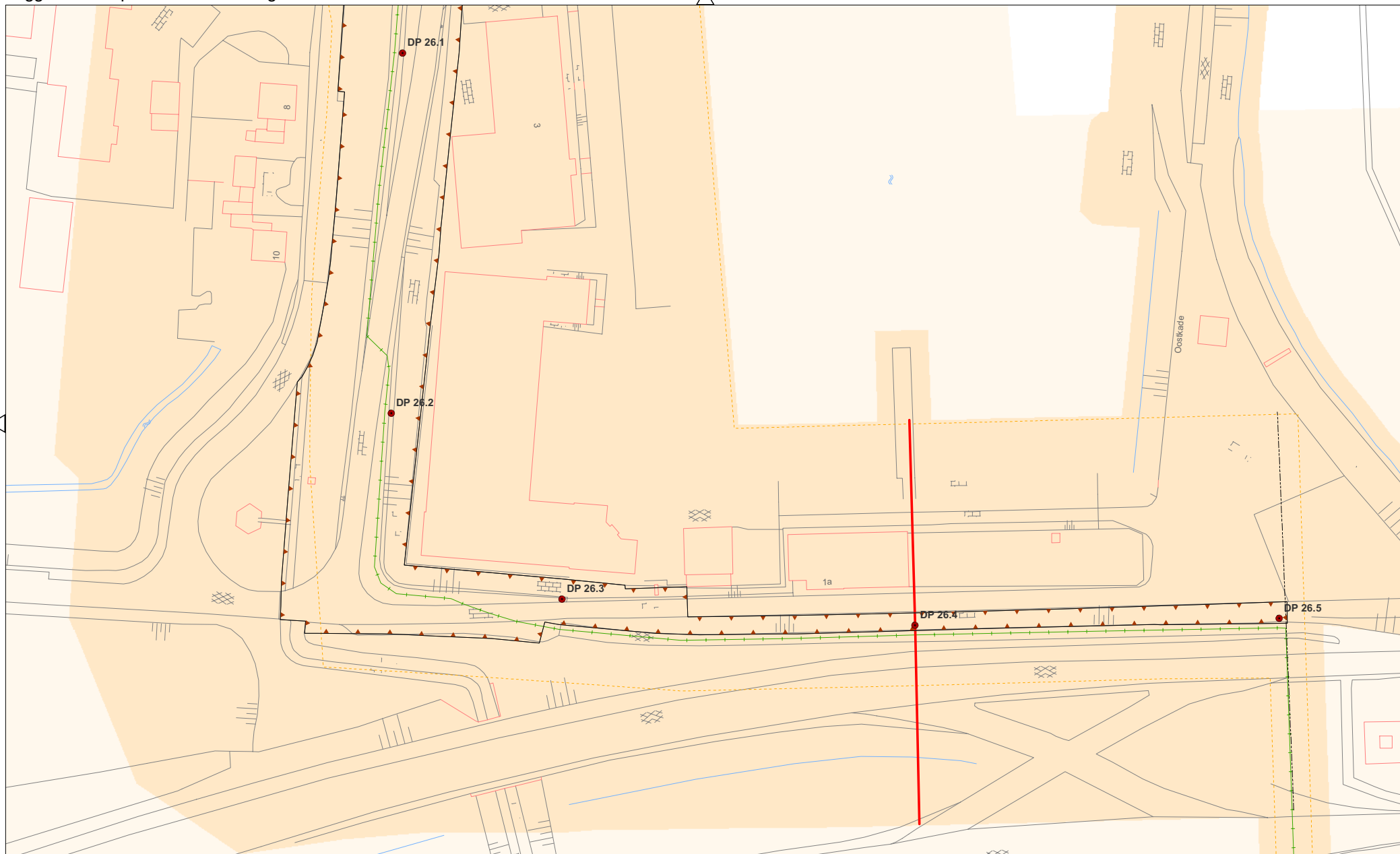
Status: definitief

Registratienummer: 08.24124

Formaat: A3



Schaal: 1:1.000



**Legenda** (Voor topografie zie algemene legenda)

- |  |                    |                          |  |
|--|--------------------|--------------------------|--|
| ● Dijkpaal   | --- Kernzone       | --- Overgangsconstructie | ▭ Eigendom HHNK  |
| ○ Overige referentiepunten                             | ■ Waterstaatswerk  | ▬ Damwand                | ▨ Onderhoudsplicht derden<br>binnen de eigendomsgrenzen van HHNK |
| ■ Kunstwerk \ Leiding<br>door de prim.kering met KWnr. | ■ Beschermingszone | ▬ Kademuur               | --- Vakgrens   |
| --- Referentielijn                                     | ▬ Keerwand         | ▬ Kwelscherm             | — Maatgevende locatie  |



**Situatiekaart 31, Dijk 90, DP 26.1 - DP 26.5 (weg)**

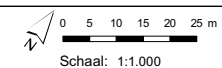
Vastgesteld door het college van hoofdingelanden bij besluit van 8 oktober 2008

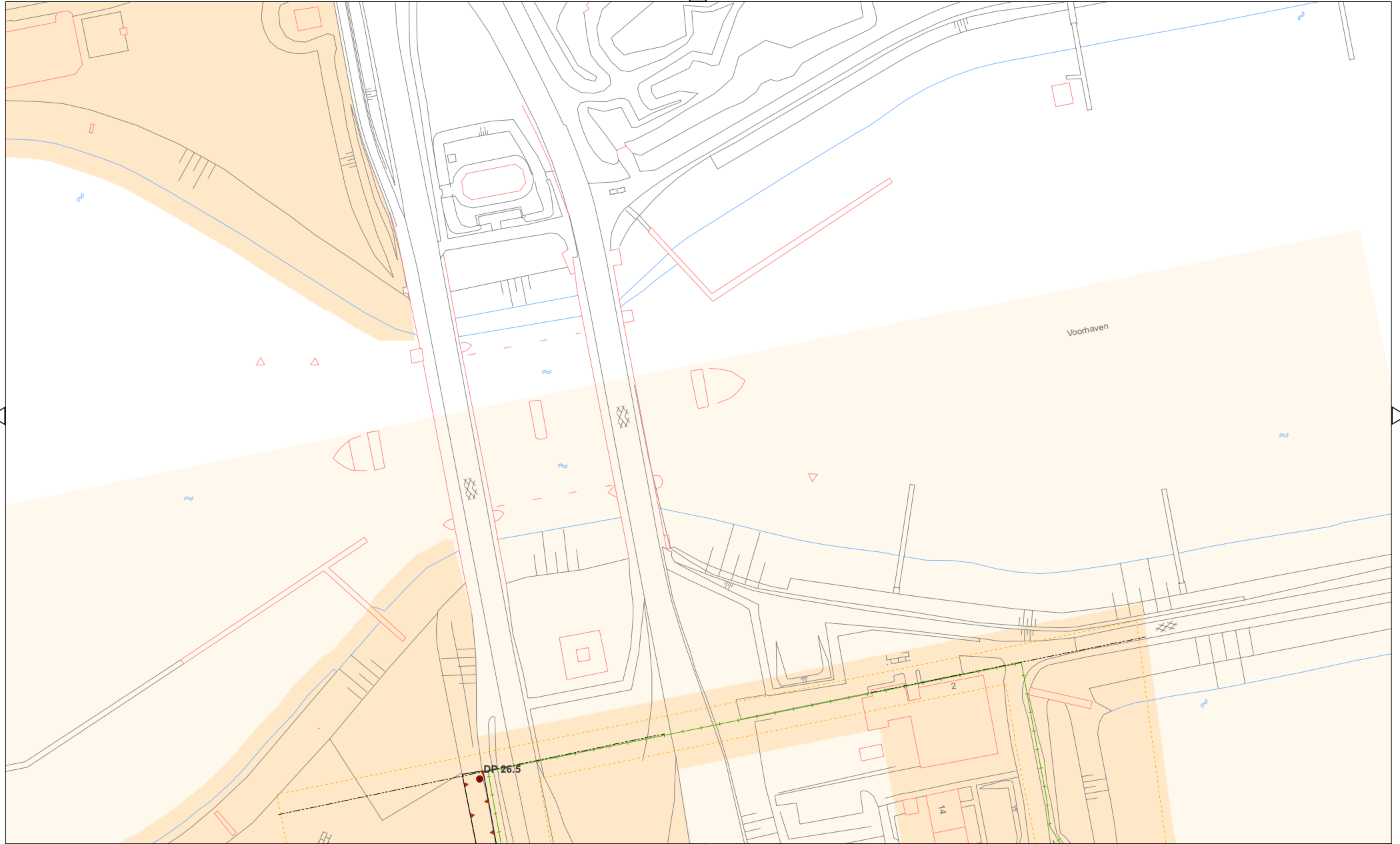
Versie: 1.0

Status: definitief

Registratienummer: 08.24124

Formaat: A3





**Legenda** (Voor topografie zie algemene legenda)

- |  |                    |                          |  |
|--|--------------------|--------------------------|--|
| ● Dijkpaal   | --- Kernzone       | --- Overgangsconstructie | ▭ Eigendom HHNK  |
| ○ Overige referentiepunten                             | ■ Waterstaatswerk  | ▬ Damwand                | ⋯ Onderhoudsplicht derden<br>binnen de eigendomsgrenzen van HHNK |
| ■ Kunstwerk \ Leiding<br>door de prim.kering met KWnr. | ■ Beschermingszone | ▬ Kademuur               | --- Vakgrens   |
| — Referentielijn                                       | ▬ Keerwand         | ▬ Kwelscherm             | — Maatgevende locatie  |



**Situatiekaart 32, Dijk 90, DP 26.5**


Vastgesteld door het college van hoofdingelanden bij besluit van 8 oktober 2008

Versie: 1.0

Status: definitief

Registratienummer: 08.24124

Formaat: A3

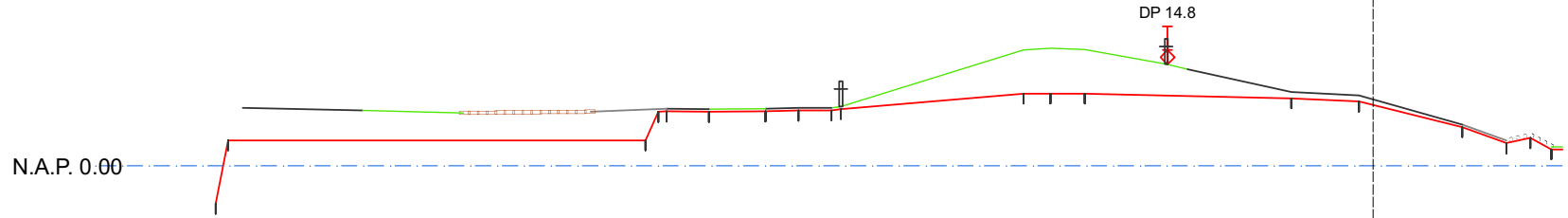


Schaal: 1:1.000

Legger van de primaire waterkeringen 90

**Lijst kunstwerken van de primaire waterkering 90**

<b>Naam kunstwerk</b>		<b>Coupure Zuidoeverdijk Den Oever</b>
<b>Gemeente</b>		Wieringen
<b>Dijkkringsgebied / Dijknr</b>		12
<b>Type kunstwerk</b>		Coupure
<b>Functie kunstwerk</b>		Coupure / Toegang haventerrein
<b>Buitenwater</b>		Waddenzee
<b>Binnenwater</b>		-
<b>Ontwerp buitenwaterstand</b>		
<b>Bouwjaar</b>		1998
<b>Kering (enkel/dubbel)</b>		dubbel
<b>Keermiddelen</b>		houten puntdeuren en dubbele schotbalkkering, vanaf 1998 0,4m verhoging
<b>Afmeting kunstwerk</b>	<b>Breedte</b>	4,00m
	<b>Hoogte</b>	-
	<b>Lengte</b>	7,00m
<b>Open keerhoogte</b>		NAP +2,47m
<b>Breedte doorlaatopening</b>		-
<b>Kerende hoogte in gesloten toestand</b>		NAP +6,00m
<b>Funderingswijze</b>		
<b>INTWIS KWKident</b>		-
<b>VNK/Sluizenschouw KWnr</b>		90K1
<b>x-coördinaat</b>		131143
<b>y-coördinaat</b>		549980



Wieringerzeewering (90)

Hoogte t.o.v. N.A.P.	-3.00	-3.00	4.25	4.24	4.28	4.35	4.46		5.69	5.69	5.69	5.32	5.05	3.05	1.77	2.18	1.28
Afstand t.o.v. nulpunt	-66.00	-66.00	-31.00	-27.00	-22.51	-19.93	-16.56		2.72	0.00	2.72	19.05	24.39	32.56	36.05	37.93	39.61
Afstand tussen punten	1.00	0.00	1.00	3.35	4.48	2.58	0.77		2.72	2.13	2.72	16.33	5.34	8.16	3.50	1.88	1.69



Hoogte t.o.v. N.A.P.	3.05	1.77	2.18	1.28	1.28	1.28
Afstand t.o.v. nulpunt	32.56	36.05	37.93	39.61	42.00	66.00
Afstand tussen punten	8.16	3.50	1.88	1.69	2.38	24.00

<b>Legenda</b>	Basalt	Dijkpaal	Profil v vrije ruimte	Keerwand
Grasland	Stortsteen	Overig referentiepunt	Hek	Kwelscherm
Onder water bodem	Klinkers	Afbreeklijn	Beschoeiing	Wandconstructie damwand
Water	Overige verharding	NAP Lijn	Bebouwing/muur	O.g.constructie
Overig dijkprofiel	Zand			



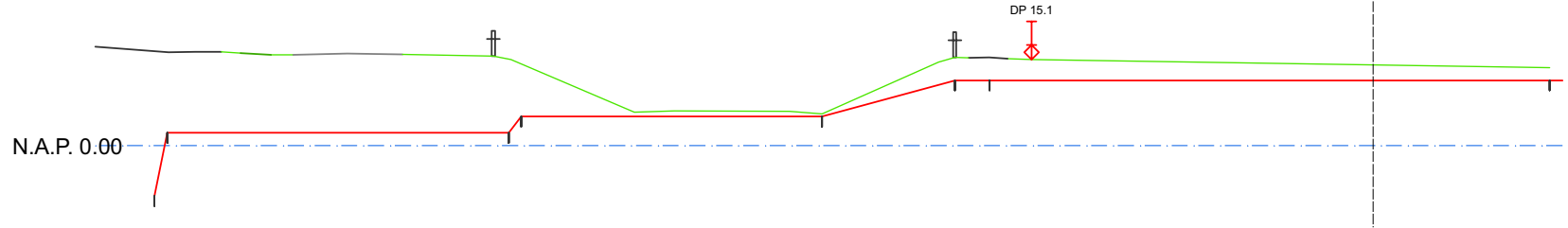
**Leggerdwersprofiel, Dijk 90, DP 14.8**

Vastgesteld door het college van hoofdingelanden bij besluit van 8 oktober 2008

Versie: 1.0 Status: definitief

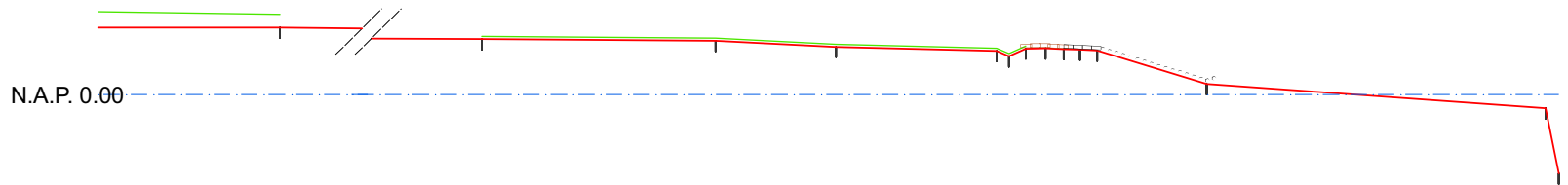
Registratienummer: 08.24124 Formaat: A3

0 4 8 m  
Lengteschaal: 1:400  
Hoogteschaal: 1:400



Wieringerzeewering (90)

Hoogte t.o.v. N.A.P.	-1.00	2.28	2.28	5.15	5.15	5.15
Afstand t.o.v. nulpunt	-65.00	-37.00	-13.24	-2.74	0.00	44.27
Afstand tussen punten	1.00	1.00	23.75	10.51	2.74	44.27



Hoogte t.o.v. N.A.P.	5.15	4.27	4.14	3.69	3.37	2.96	3.57	3.40	0.81	-1.05	-4.05
Afstand t.o.v. nulpunt	44.27	180.22	198.17	207.44	219.75	220.71	223.52	227.48	235.88	261.92	282.92
Afstand tussen punten	44.27	135.95	17.94	9.28	12.31	0.96	1.52	1.31	8.40	26.04	1.00

Legenda

- Leggerdwersprofiel
- Grasland
- Onder water bodem
- Water
- Overig dijkprofiel
- Basalt
- Stortsteen
- Klinkers
- Overige verharding
- Zand
- Dijkpaal
- Overig referentiepunt
- Afbreeklijn
- NAP Lijn
- Profiel v vrije ruimte
- Hek
- Beschoeiing
- Bebouwing/muur
- Keerwand
- Kwelscherm
- Wandconstructie damwand
- O.g.constructie



Leggerdwersprofiel, Dijk 90, DP 15.1

Vastgesteld door het college van hoofdingelanden bij besluit van 8 oktober 2008

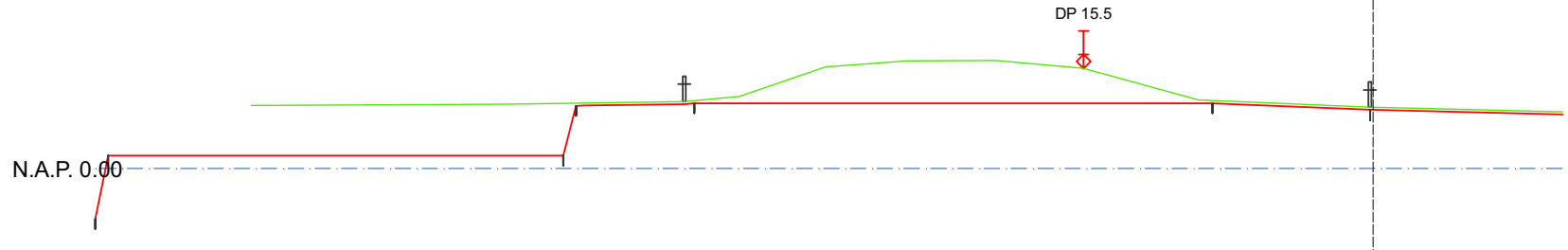
Versie: 1.0

Status: definitief

Registratienummer: 08.24124

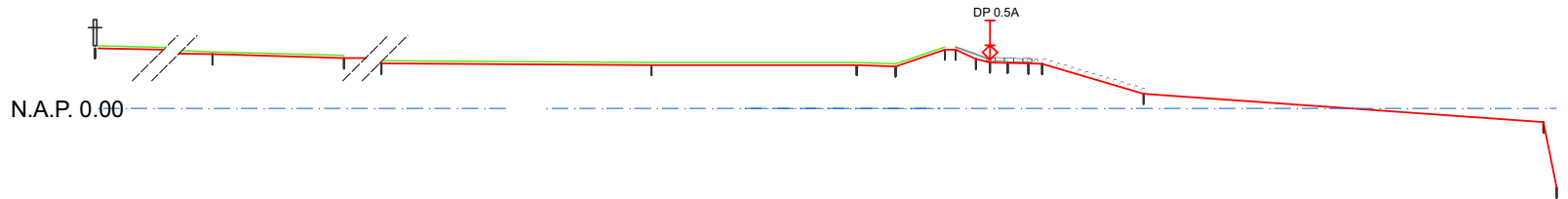
Formaat: A3





Wieringerzeewering (90)

Hoogte t.o.v. N.A.P.	4.00	4.94	5.15		5.15	4.62
Afstand t.o.v. nulpunt	-70.00	-33.00	-23.63	0.00	17.30	29.76
Afstand tussen punten	1.00	1.00	0.80		40.93	12.47



Hoogte t.o.v. N.A.P.	4.62	4.16	3.87	3.45	3.33	3.33	3.23	4.52	3.81	3.54	3.50	3.45	3.41	1.13	-1.06
Afstand t.o.v. nulpunt	29.76	49.99	60.09	154.78	175.72	191.45	194.44	199.58	200.60	201.68	203.05	204.63	205.69	213.46	245.18
Afstand tussen punten	12.47	20.23	10.10	94.69	20.93	15.74	2.99	0.80	0.22	1.09	1.37	1.57	1.07	7.76	1.00

<b>Legenda</b>	Basalt	Dijkpaal	Profiel v vrije ruimte	Keerwand
Grasland	Stortsteen	Overig referentiepunt	Hek	Kwelscherm
Onder water bodem	Klinkers	Afbreeklijn	Beschoeiing	Wandconstructie damwand
Water	Overige verharding	NAP Lijn	Bebouwing/muur	O.g.constructie
Overig dijkprofiel	Zand			



Leggerdwaarsprofiel, Dijk 90, DP 15.5

Vastgesteld door het college van hoofdingelanden bij besluit van 8 oktober 2008

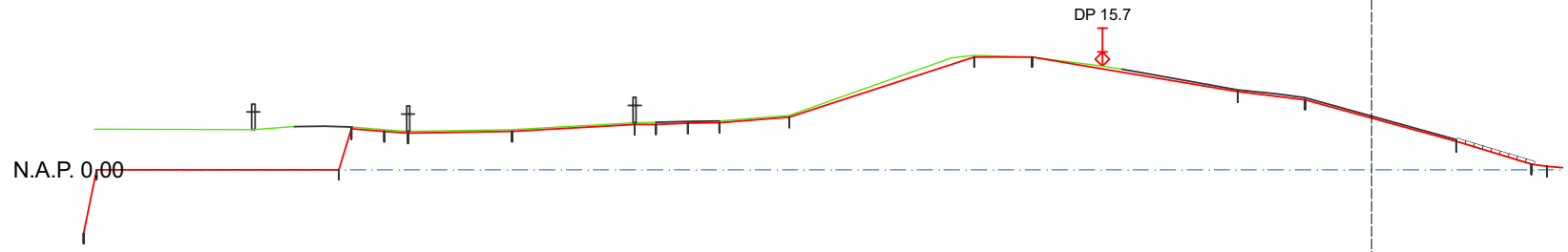
Versie: 1.0

Status: definitief

Registratienummer: 08.24124

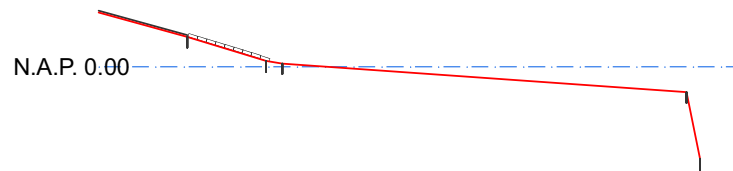
Formaat: A3





Wieringerzeewering (90)

Hoogte t.o.v. N.A.P.	0.00	-5.00	0.00	2.85	2.99	3.00	3.53	3.56	3.63	3.69	4.11	8.84	8.84	6.11	5.49	2.23	0.42	0.24	
Afstand t.o.v. nulpunt	-70.00	-71.00	0.00	-45.56	-47.41	-37.41	-27.79	-26.12	-23.62	-21.14	-15.64	-1.16	0.00	3.40	19.53	24.79	36.64	42.54	43.75
Afstand tussen punten	1.00	0.00	1.00	1.86	2.58	8.15	9.62	1.67	2.50	2.48	5.50	14.48	4.56	16.13	5.26	11.85	5.90	1.21	



Hoogte t.o.v. N.A.P.	2.23	0.24	0.42	-4.92	-1.92
Afstand t.o.v. nulpunt	36.64	43.75	42.54	75.00	74.00
Afstand tussen punten	11.85	1.21	5.90	1.00	30.25

<b>Legenda</b>	Basalt	Dijkpaal	Profiel v vrije ruimte	Keerwand
Grasland	Stortsteen	Overig referentiepunt	Hek	Kwelscherm
Onder water bodem	Klinkers	Afbreeklijn	Beschoeiing	Wandconstructie damwand
Water	Overige verharding	NAP Lijn	Bebouwing/muur	O.g. constructie
Overig dijkprofiel	Zand			



**Leggerdwersprofiel, Dijk 90, DP 15.7**

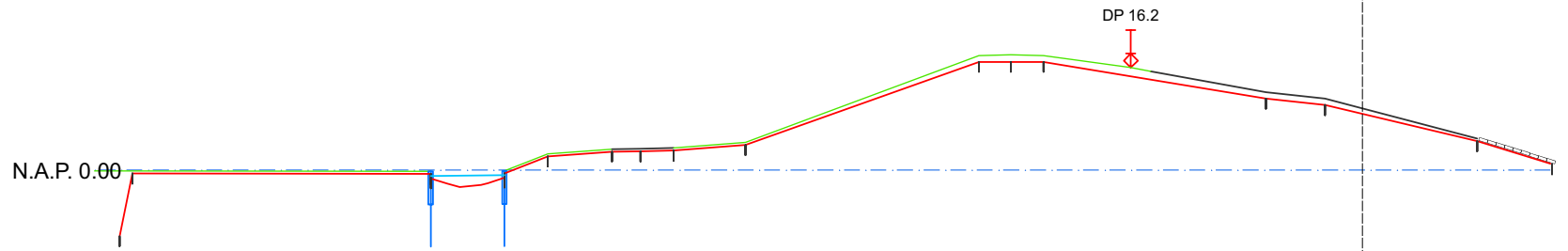
Vastgesteld door het college van hoofdingelanden bij besluit van 8 oktober 2008

Versie: 1.0 Status: definitief

Registratienummer: 08.24124 Formaat: A3

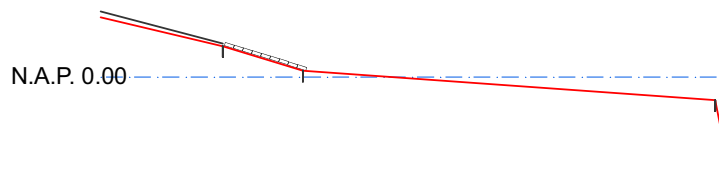
0 4 8 m  
Lengteschaal: 1:400  
Hoogteschaal: 1:400





Wieringerzeewering (90)

Hoogte t.o.v. N.A.P.	-0.28	-0.28	-0.88	-0.88	1.07	1.45	1.48	1.53	1.97	8.60	8.60	8.60	5.68	5.17	2.29
Afstand t.o.v. nulpunt	-70.00	-71.00	-46.22	-40.35	-36.91	-31.76	-29.51	-26.85	-21.13	-2.52	0.00	2.61	20.33	25.03	37.15
Afstand tussen punten	1.00	0.00	23.78	1.31	3.44	5.15	2.26	2.66	5.72	18.61	2.52	2.61	17.72	4.70	12.12



Hoogte t.o.v. N.A.P.	2.29	0.45	-1.76
Afstand t.o.v. nulpunt	37.15	43.13	75.00
Afstand tussen punten	12.12	5.98	30.87

<b>Legenda</b>	Basalt	Dijkpaal	Profiel v vrije ruimte	Keerwand
Grasland	Stortsteen	Overig referentiepunt	Hek	Kwelscherm
Onder water bodem	Klinkers	Afbreeklijn	Beschoeiing	Wandconstructie damwand
Water	Overige verharding	NAP Lijn	Bebouwing/muur	O.g.constructie
Overig dijkprofiel	Zand			



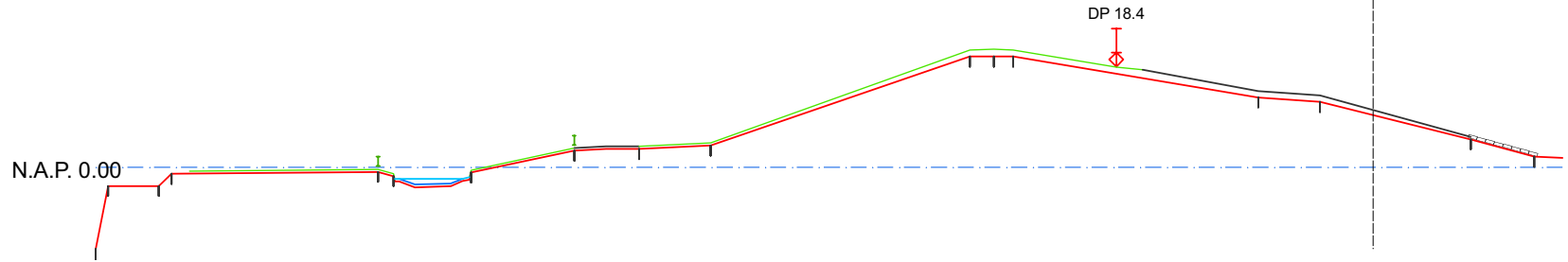
**Leggerdwersprofiel, Dijk 90, DP 16.2**

Vastgesteld door het college van hoofdingelanden bij besluit van 8 oktober 2008

Versie: 1.0 Status: definitief

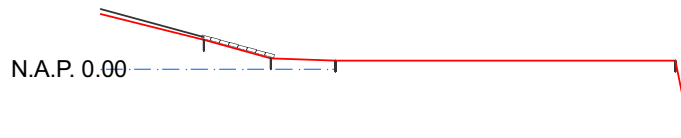
Registratienummer: 08.24124 Formaat: A3

0 4 8 m  
Lengteschaal: 1:400  
Hoogteschaal: 1:400



Wieringerzeewering (90)

Hoogte t.o.v. N.A.P.	-1.50	-0.54	-0.38	-0.72	-0.44	1.30	1.43	1.71	8.76	8.76	5.51	5.17	2.20	0.82
Afstand t.o.v. nulpunt	-70.00	-66.00	-48.67	-47.44	-41.30	-33.17	-28.04	-22.40	0.00	1.52	20.90	25.78	37.7	42.72
Afstand tussen punten	1.00	4.00	16.34	1.23	0.14	8.14	2.61	5.64	1.89	1.52	19.38	4.88	11.91	5.02



Hoogte t.o.v. N.A.P.		2.20	0.82	0.63		
Afstand t.o.v. nulpunt		37.7	42.72	47.56	74.00	75.00
Afstand tussen punten		11.91	5.02	4.84		

<b>Legenda</b>	Leggerdwersprofiel	Basalt	Dijkpaal	Profiel v vrije ruimte	Keerwand
Grasland	Stortsteen	Overig referentiepunt	Hek	Kwelscherm	Wandconstructie damwand
Onder water bodem	Klinkers	Afbreeklijn	Beschoeiing	O.g.constructie	
Water	Overige verharding	NAP Lijn	Bebouwing/muur		
Overig dijkprofiel	Zand				



Leggerdwersprofiel, Dijk 90, DP 18.4

Vastgesteld door het college van hoofdingelanden bij besluit van 8 oktober 2008

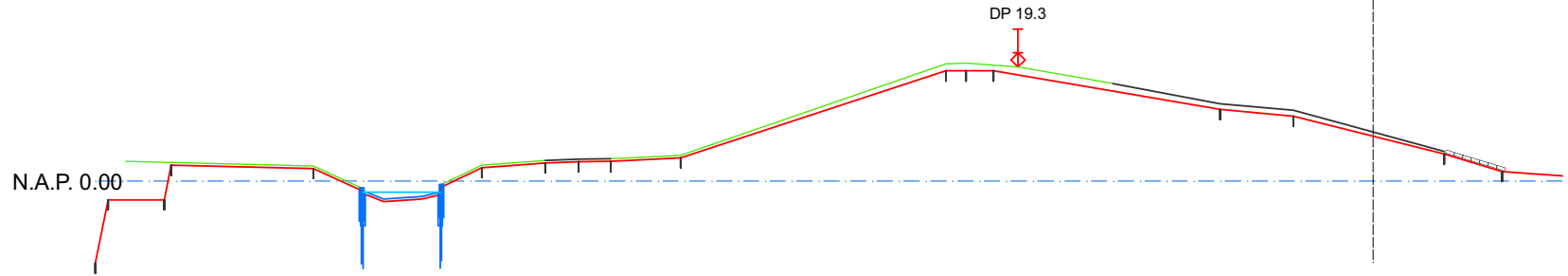
Versie: 1.0

Status: definitief

Registratienummer: 08.24124


Formaat: A3





Wieringerzeewering (90)

Hoogte t.o.v. N.A.P.	-1.50	-1.50	1.24	0.98	-0.75	-0.48	1.05	1.42	1.52	1.53	1.83	8.69	8.69	5.63	5.12	2.11	0.74
Afstand t.o.v. nulpunt	-6.50	-7.00	-65.00	-53.76	-49.97	-43.64	-40.44	-35.43	-32.78	-30.27	-24.75	0.00	-2.19	17.93	23.73	35.65	40.22
Afstand tussen punten	1.00	0.00	0.55	11.24	3.80	0.10	3.20	5.01	2.65	2.51	5.52	2.19	1.57	17.93	5.80	11.92	4.57



Hoogte t.o.v. N.A.P.	2.11	0.74	-1.88	-4.68
Afstand t.o.v. nulpunt	35.65	40.22	74.00	75.00
Afstand tussen punten	11.92	4.57	33.78	1.00

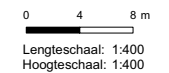
<b>Legenda</b>	Basalt	Dijkpaal	Profiel v vrije ruimte	Keerwand
Leggerdwersprofiel	Stortsteen	Overig referentiepunt	Hek	Kwelscherm
Grasland	Klinkers	Afbreeklijn	Beschoeiing	Wandconstructie damwand
Onder water bodem	Overige verharding	NAP Lijn	Bebouwing/muur	O.g. constructie
Water	Zand			
Overig dijkprofiel				

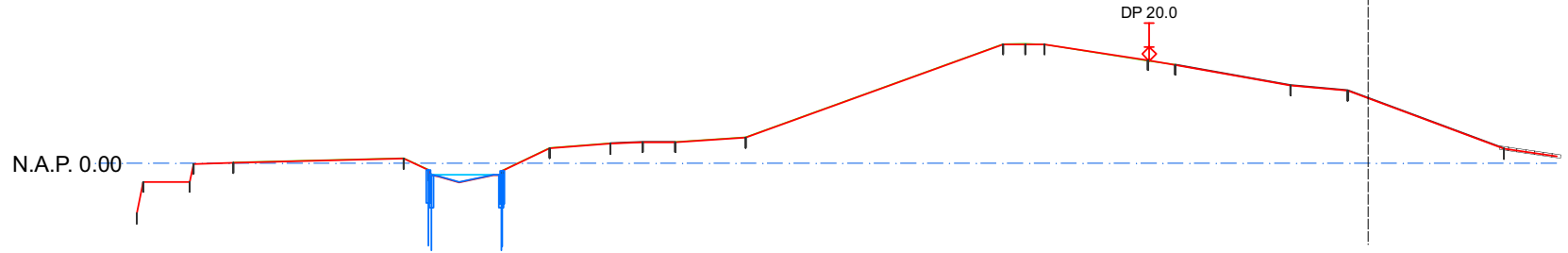


Leggerdwersprofiel, Dijk 90, DP 19.3

Vastgesteld door het college van hoofdingelanden bij besluit van 8 oktober 2008

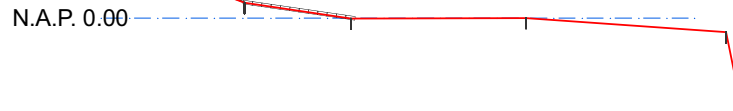
Versie: 1.0 Status: definitief  
 Registratienummer: 08.24124 Formaat: A3





Wieringerzeewering (90)

Hoogte t.o.v. N.A.P.	-4.00	-1.50	-70.00	-66.00	-0.07	0.01	0.35	-0.55	-0.61	1.18	1.54	1.65	1.66	2.02	9.42	9.42	8.16	7.79	6.16	5.74	1.14
Afstand t.o.v. nulpunt	-70.50	-70.00	-66.29	-66.00	-62.83	-49.34	-47.36	-41.51	-37.74	-32.95	-30.35	-27.78	-22.20	-20.42	0.00	1.52	9.71	11.87	21.02	25.56	37.96
Afstand tussen punten	0.00	0.50	3.71	0.29	3.17	13.50	1.97	0.07	3.77	4.79	2.60	2.57	5.58	20.42	1.77	1.52	8.19	2.16	9.15	4.54	12.39



Hoogte t.o.v. N.A.P.		1.14	-0.03	-0.00	-0.07	-1.07
Afstand t.o.v. nulpunt		37.96	45.93	59.02	74.00	75.00
Afstand tussen punten		12.39	7.97	13.09	14.98	1.00

Legenda

- Leggerdwersprofiel
- Grasland
- Onder water bodem
- Water
- Overig dijkprofiel
- Basalt
- Stortsteen
- Klinkers
- Overige verharding
- Zand
- ⊕ Dijkpaal
- ⊕ Overig referentiepunt
- Afbreeklijn
- NAP Lijn
- Profiel v vrije ruimte
- ⊕ Hek
- Beschoeiing
- Bebouwing/muur
- Keerwand
- Kwelscherm
- Wandconstructie damwand
- O.g.constructie



Leggerdwersprofiel, Dijk 90, DP 20.0

Vastgesteld door het college van hoofdingelanden bij besluit van 8 oktober 2008


Versie: 1.0

Status: definitief

Registratienummer: 08.24124

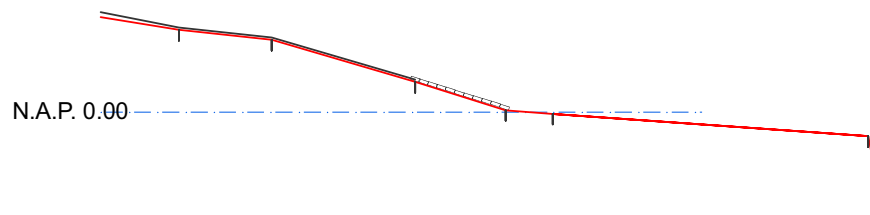
Formaat: A3





Wieringerzeewering (90)

Hoogte t.o.v. N.A.P.	-3.72	1.28		0.22	-0.66	-0.50	1.06	1.34	1.44	1.46	1.82		9.22	9.22	6.17	5.43
Afstand t.o.v. nulpunt	-71.00	-70.00		-46.75	-44.71	-38.91	-35.64	-30.71	-28.20	-25.61	-19.92		0.00	3.96	22.43	29.36
Afstand tussen punten	0.00	1.00		23.09	2.03	0.08	3.26	4.94	2.51	2.59	5.69		1.22	2.75	18.47	6.93



Hoogte t.o.v. N.A.P.		6.17	5.43	2.27	0.16	-0.12	-0.79	-1.79
Afstand t.o.v. nulpunt		22.43	29.36	40.12	46.86	50.40	75.00	74.00
Afstand tussen punten		18.47	6.93	10.75	6.75	3.54	1.00	23.60

<b>Legenda</b>	Basalt	Dijkpaal	Profil v vrije ruimte	Keerwand
Grasland	Stortsteen	Overig referentiepunt	Hek	Kwelscherm
Onder water bodem	Klinkers	Afbreeklijn	Beschoeiing	Wandconstructie damwand
Water	Overige verharding	NAP Lijn	Bebouwing/muur	O.g. constructie
Overig dijkprofiel	Zand			



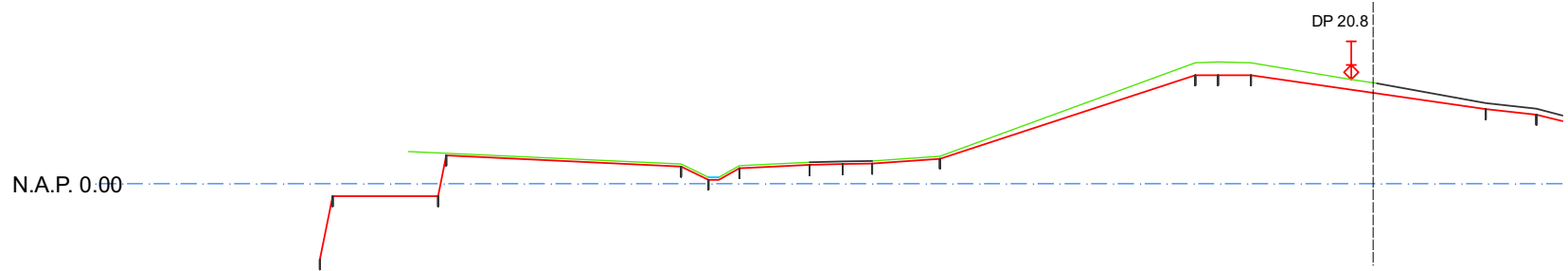
**Leggerdwersprofiel, Dijk 90, DP 20.5**

Vastgesteld door het college van hoofdingelanden bij besluit van 8 oktober 2008

Versie: 1.0      Status: definitief

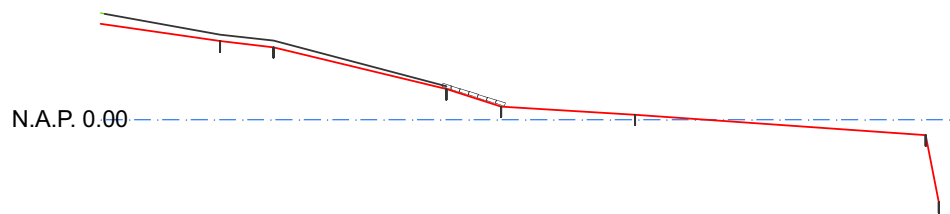
Registratienummer: 08.24124      Formaat: A3

0 4 8 m  
Lengteschaal: 1:400  
Hoogteschaal: 1:400



Wieringerzeewering (90)

Hoogte t.o.v. N.A.P.	-6.00	-1.00	2.21	1.33	0.30	1.22	1.46	1.57	1.55	1.96	8.55	8.55	5.87	5.42
Afstand t.o.v. nulpunt	-70.00	-61.64	-61.00	-42.43	-40.29	-37.84	-32.29	-27.32	-29.66	-21.99	-1.79	0.00	21.19	25.18
Afstand tussen punten	1.00	8.36	0.64	18.57	2.14	1.61	5.56	2.34	2.63	5.33	20.20	2.62	18.57	3.98



Hoogte t.o.v. N.A.P.	5.87	5.42	2.28	0.98	0.38	-1.18	-6.18
Afstand t.o.v. nulpunt	21.19	25.18	38.13	42.22	52.26	74.00	75.00
Afstand tussen punten	18.57	3.98	12.95	4.10	10.04	21.74	1.00

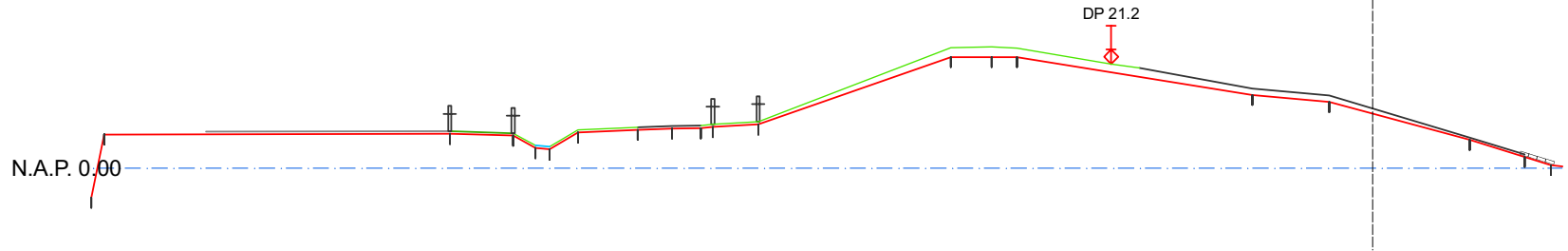
<b>Legenda</b>	Leggerdwersprofiel	Basalt	Dijkpaal	Profiel v vrije ruimte	Keerwand
Grasland	Stortsteen	Overig referentiepunt	Hek	Kwelscherm	Wandconstructie damwand
Onder water bodem	Klinkers	Afbreeklijn	Beschoeiing	O.g.constructie	
Water	Overige verharding	NAP Lijn	Bebouwing/muur		
Overig dijkprofiel	Zand				



Leggerdwersprofiel, Dijk 90, DP 20.8

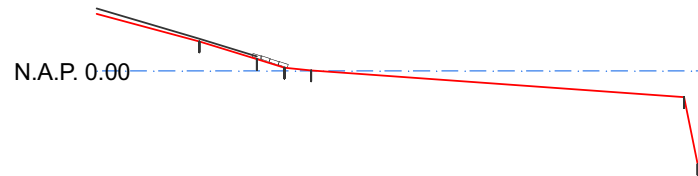
Vastgesteld door het college van hoofdingelanden bij besluit van 8 oktober 2008	
Versie: 1.0	Status: definitief
Registratienummer: 08.24124	Formaat: A3





Wieringerzeewering (90)

Hoogte t.o.v. N.A.P.	-1.00	-6.00	-70.00	-71.00	1.00	0.00	2.69	2.54	1.47	1.58	2.79	3.02	3.11	3.24	3.44	8.74	8.74	5.76	5.20	2.21	0.88	0.23
Afstand t.o.v. nulpunt	-70.00	-71.00	1.00	0.00	18.27	42.73	44.99	46.07	47.87	48.96	52.61	57.91	58.19	59.99	61.41	75.21	75.21	80.97	86.17	93.71	94.59	94.82
Afstand tussen punten																						



Hoogte t.o.v. N.A.P.	2.21	0.88	0.23	0.03	-1.97	-6.97
Afstand t.o.v. nulpunt	37.71	42.03	44.09	46.07	74.00	75.00
Afstand tussen punten	11.08	4.32	2.06	1.98	27.93	1.00

<b>Legenda</b>	Basalt	Dijkpaal	Profiel v vrije ruimte	Keerwand
Grasland	Stortsteen	Overig referentiepunt	Hek	Kwelscherm
Onder water bodem	Klinkers	Afbreeklijn	Beschoeiing	Wandconstructie damwand
Water	Overige verharding	NAP Lijn	Bebouwing/muur	O.g.constructie
Overig dijkprofiel	Zand			



**Leggerdwersprofiel, Dijk 90, DP 21.2**

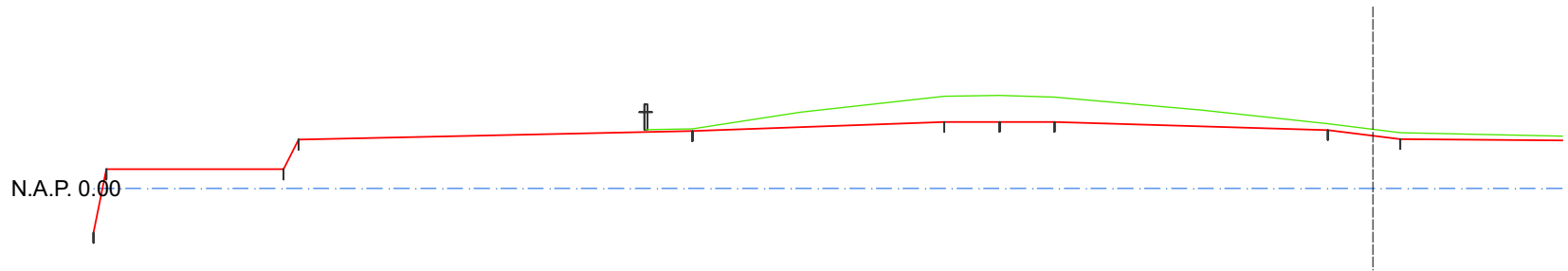
Vastgesteld door het college van hoofdingelanden bij besluit van 8 oktober 2008

Versie: 1.0      Status: definitief

Registratienummer: 08.24124      Formaat: A3

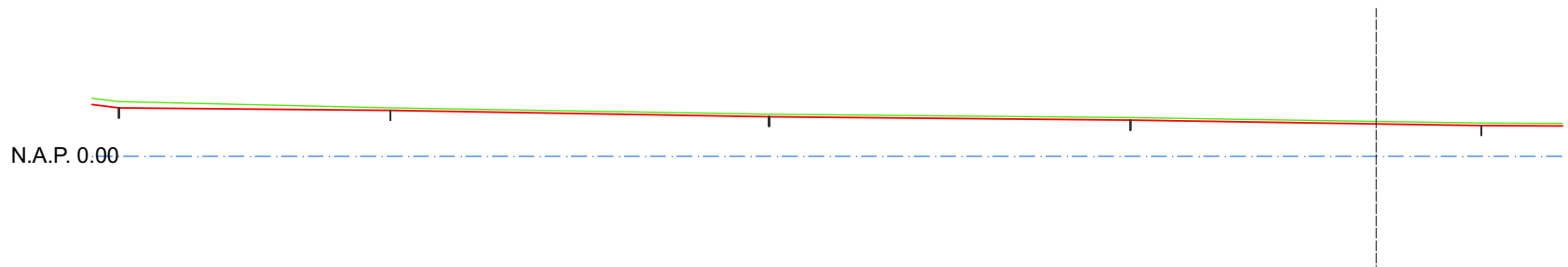
0      4      8 m

Lengteschaal: 1:400  
Hoogteschaal: 1:400



Wieringerzeewering (90)

Hoogte t.o.v. N.A.P.	-0.50	-0.50	4.51	5.25	5.25	5.25	4.61	3.89
Afstand t.o.v. nulpunt	-70.85	-56.00	-24.27	-4.37	0.00	4.32	25.91	31.63
Afstand tussen punten	1.00	1.00	8.27	19.90	4.37	4.32	21.59	5.73



Hoogte t.o.v. N.A.P.	3.89	3.70	3.20	2.91	2.49
Afstand t.o.v. nulpunt	31.63	53.45	83.65	112.89	141.08
Afstand tussen punten	5.73	21.82	30.40	29.04	28.19

<b>Legenda</b> Leggerdwersprofiel Grasland Onder water bodem Water Overig dijkprofiel Basalt Stortsteen Klinkers Overige verharding Zand Dijkpaal Overig referentiepunt Afbreeklijn NAP Lijn	Profiel v vrije ruimte Hek Beschoeiing Bebouwing/muur Keerwand Kwelscherm Wandconstructie damwand O.g.constructie
--	--



Leggerdwersprofiel, Dijk 90, DP 22.0 Deel 1

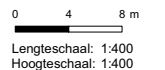
Vastgesteld door het college van hoofdingelanden bij besluit van 8 oktober 2008

Versie: 1.0

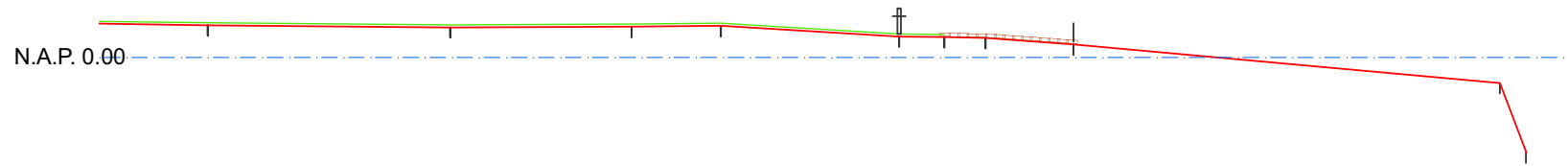
Status: definitief

Registratienummer: 08.24124

Formaat: A3







Wieringerzeewering (90)

Hoogte t.o.v. N.A.P.	2.49	2.33	2.39	2.46	1.62	1.57	1.51	1.01	-2.42	-7.42
Afstand t.o.v. nulpunt	141.08	160.04	174.18	181.16	195.09	198.63	201.82	208.71	256.71	257.71
Afstand tussen punten	28.19	18.96	14.14	6.97	13.94	3.53	3.20	6.89	48.00	1.00

Legenda

Leggerdwarsprofiel	Basalt	Dijkpaal	Profiel v vrije ruimte	Keerwand
Grasland	Stortsteen	Overig referentiepunt	Hek	Kwelscherm
Onder water bodem	Klinkers	Afbreeklijn	Beschoeiing	Wandconstructie damwand
Water	Overige verharding	NAP Lijn	Bebouwing/muur	O.g.constructie
Overig dijkprofiel	Zand			



Leggerdwarsprofiel, Dijk 90, DP 22.0 Deel 2

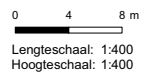
Vastgesteld door het college van hoofdingelanden bij besluit van 8 oktober 2008

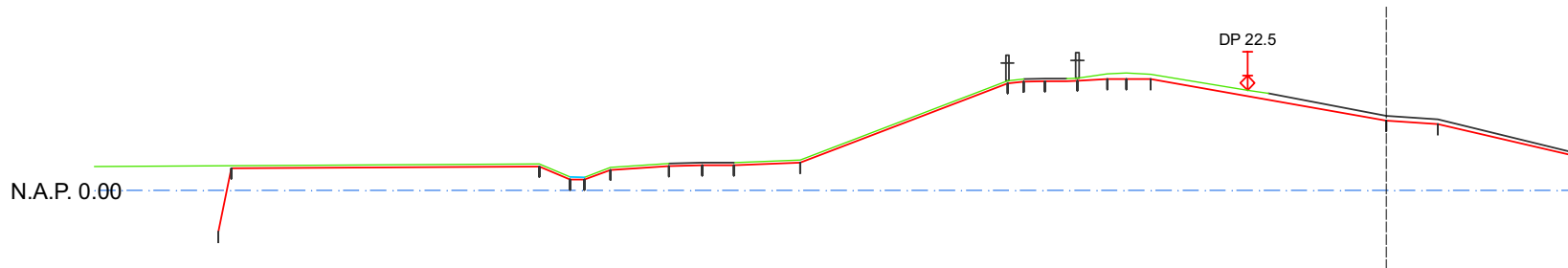
Versie: 1.0

Status: definitief

Registratienummer: 08.24124

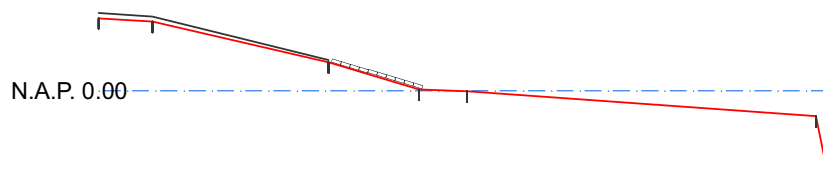
Formaat: A3





Wieringerzeewering (90)

Hoogte t.o.v. N.A.P.	-3.28	-1.72	1.85	0.82	0.82	1.59	1.88	1.95	1.95	2.15	8.36	8.52	8.57	8.68	8.68	5.43	5.16
Afstand t.o.v. nulpunt	-71.00	-70.00	-45.91	-43.52	-42.39	-40.36	-35.78	-33.19	-30.70	-25.50	-9.30	-6.38	-3.84	0.00	1.88	20.31	24.35
Afstand tussen punten	1.00	0.00	24.09	2.40	1.12	2.04	4.58	2.59	2.49	5.20	16.20	1.64	0.82	1.51	1.88	18.43	4.04



Hoogte t.o.v. N.A.P.	5.43	5.16	2.11	0.11	-0.05	-1.92	-4.92
Afstand t.o.v. nulpunt	20.31	24.35	37.52	44.27	47.88	74.00	75.00
Afstand tussen punten	18.43	4.04	13.17	6.76	3.60	26.12	1.00

Legenda

- Leggerdwersprofiel
- Grasland
- Onder water bodem
- Water
- Overig dijkprofiel
- Basalt
- Stortsteen
- Klinkers
- Overige verharding
- Zand
- Dijkpaal
- Overig referentiepunt
- - - Afbreeklijn
- NAP Lijn
- Profiel v vrije ruimte
- Beschoeiing
- Bebouwing/muur
- Keerwand
- Hek
- Kwelscherm
- Wandconstructie damwand
- O.g. constructie



Leggerdwersprofiel, Dijk 90, DP 22.5

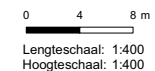
Vastgesteld door het college van hoofdingelanden bij besluit van 8 oktober 2008

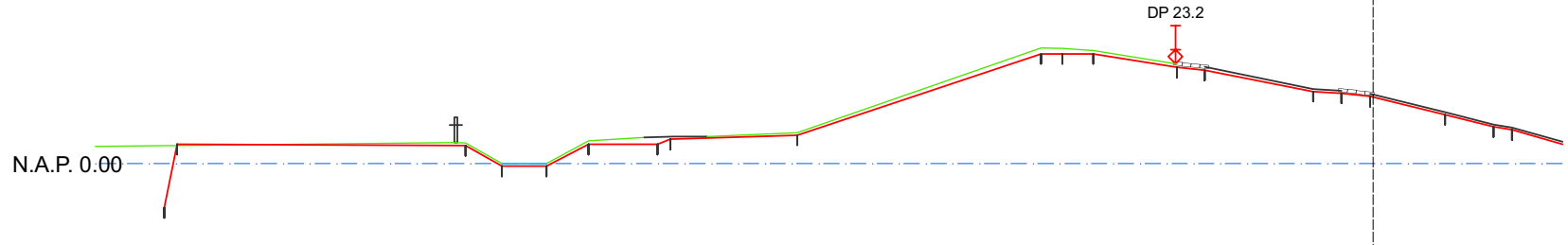
Versie: 1.0

Status: definitief

Registratienummer: 08.24124

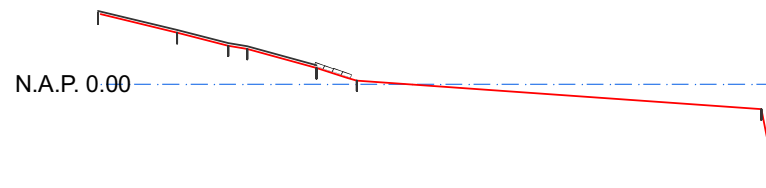
Formaat: A3





Wieringerzeewering (90)

Hoogte t.o.v. N.A.P.	1.50	1.40	-0.22	-0.22	1.50	1.92	1.50	2.24	8.67	8.67	8.67	7.61	7.37	5.55	5.29	3.86	2.88	2.65
Afstand t.o.v. nulpunt	-3.30	-47.20	-44.30	-40.79	-37.47	-32.00	-31.00	-20.97	-1.68	0.00	2.44	9.05	11.26	22.07	24.33	30.25	34.09	35.53
Afstand tussen punten	1.00	22.80	2.90	3.51	3.32	5.47	1.00	10.03	1.68	1.68	2.44	6.61	2.21	2.25	2.26	5.92	3.83	1.44



Hoogte t.o.v. N.A.P.	5.29	3.86	2.65	2.88	1.21	0.28	-1.88	-5.88
Afstand t.o.v. nulpunt	24.33	30.25	35.53	34.09	40.70	43.71	74.00	75.00
Afstand tussen punten	2.26	5.92	1.44	3.83	5.17	0.72	30.29	1.00

<b>Legenda</b>	Basalt	Dijkpaal	Profiel v vrije ruimte	Keerwand
Grasland	Stortsteen	Overig referentiepunt	Hek	Kwelscherm
Onder water bodem	Klinkers	Afbreeklijn	Beschoeiing	Wandconstructie damwand
Water	Overige verharding	NAP Lijn	Bebouwing/muur	O.g. constructie
Overig dijkprofiel	Zand			



**Leggerdwersprofiel, Dijk 90, DP 23.2**

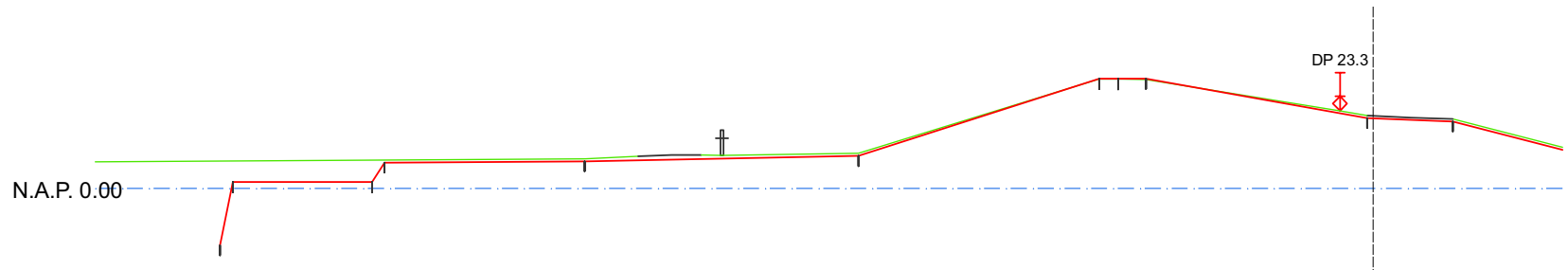
Vastgesteld door het college van hoofdingelanden bij besluit van 8 oktober 2008

Versie: 1.0      Status: definitief

Registratienummer: 08.24124      Formaat: A3

0      4      8 m

Lengteschaal: 1:400  
Hoogteschaal: 1:400



Wieringerzeewering (90)

Hoogte t.o.v. N.A.P.	0.50	2.05	2.15	2.56	8.67	8.67	5.57	5.30
Afstand t.o.v. nulpunt	-70.00	-58.00	-42.18	-20.55	0.00	2.20	19.68	26.46
Afstand tussen punten	1.00	1.00	15.81	21.64	1.50	0.70	17.47	6.79
	-71.00	-59.00			-1.50			



Leggerprofiel tot 47m buiten de voorlandkering

Hoogte t.o.v. N.A.P.	5.30	0.24
Afstand t.o.v. nulpunt	26.46	44.30
Afstand tussen punten	6.79	16.87
		43.33

<b>Legenda</b>	Basalt	Dijkpaal	Profiel v vrije ruimte	Keerwand
Grasland	Stortsteen	Overig referentiepunt	Hek	Kwelscherm
Onder water bodem	Klinkers	Afbreeklijn	Beschoeiing	Wandconstructie damwand
Water	Overige verharding	NAP Lijn	Bebouwing/muur	O.g. constructie
Overig dijkprofiel	Zand			



Leggerdwaarsprofiel, Dijk 90, DP 23.3

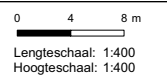
Vastgesteld door het college van hoofdingelanden bij besluit van 8 oktober 2008

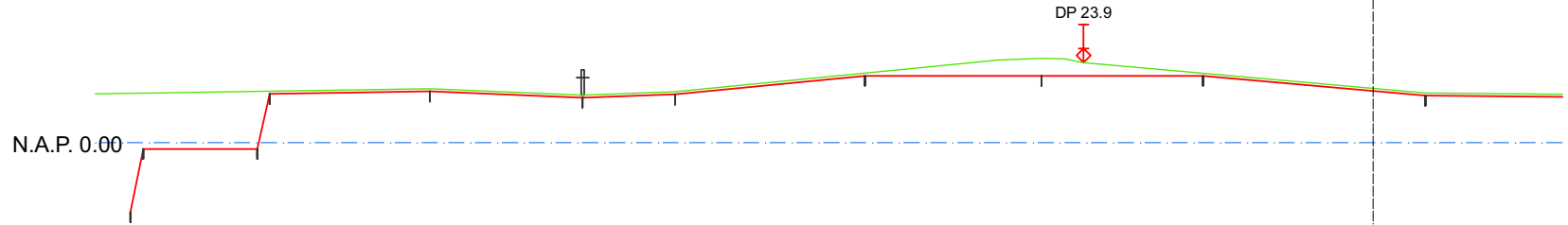
Versie: 1.0

Status: definitief

Registratienummer: 08.24124

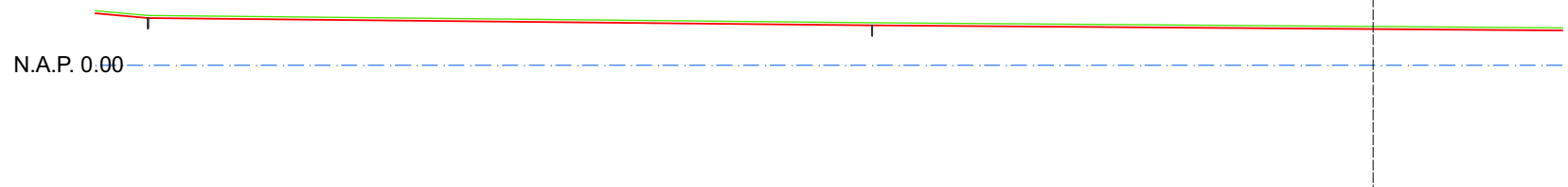
Formaat: A3





Wieringerzeewering (90)

Hoogte t.o.v. N.A.P.	-0.50	3.96	4.05	3.57	3.82	5.30	5.30	5.30	3.72
Afstand t.o.v. nulpunt	-71.00	-61.00	-48.34	-36.26	-28.97	-13.96	0.00	12.77	30.37
Afstand tussen punten	1.00	1.00	12.66	12.08	7.29	15.01	13.96	12.77	17.60



Hoogte t.o.v. N.A.P.	3.72	3.15
Afstand t.o.v. nulpunt	30.37	87.65
Afstand tussen punten	17.60	57.27

<b>Legenda</b>	Basalt	Dijkpaal	Profiel v vrije ruimte	Keerwand
Grasland	Stortsteen	Overig referentiepunt	Hek	Kwelscherm
Onder water bodem	Klinkers	Afbreeklijn	Beschoeiing	Wandconstructie damwand
Water	Overige verharding	NAP Lijn	Bebouwing/muur	O.g. constructie
Overig dijkprofiel	Zand			



Leggerdwarsprofiel, Dijk 90, DP 23.9 Deel 1

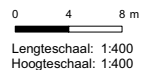
Vastgesteld door het college van hoofdingelanden bij besluit van 8 oktober 2008

Versie: 1.0

Status: definitief

Registratienummer: 08.24124

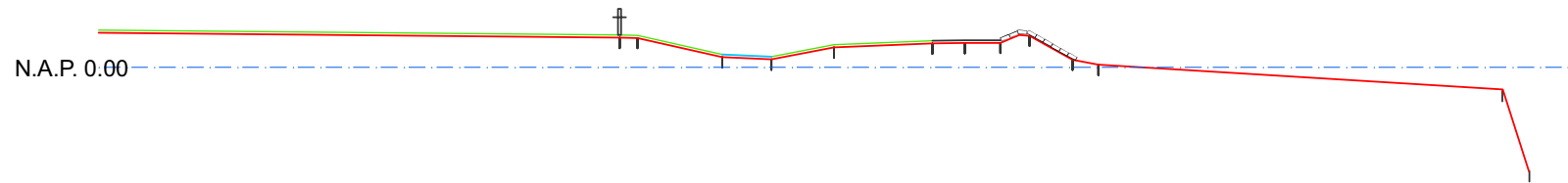
Formaat: A3





Wieringerzeewering (90)

Hoogte t.o.v. N.A.P.	2,88	3,01
Afstand t.o.v. nulpunt	146,27	193,15
Afstand tussen punten	1,72	46,87
	2,59	
	143,30	
	55,66	
	2,74	



Hoogte t.o.v. N.A.P.	2,25	0,78	0,60	1,54	1,84	1,87	1,88	2,43	0,59	0,20	-2,97	-7,97
Afstand t.o.v. nulpunt	269,38	275,83	279,59	284,40	291,92	294,38	297,07	299,31	302,62	304,56	350,55	351,55
Afstand tussen punten	1,38	6,45	3,76	4,81	7,52	2,46	2,70	0,76	3,31	1,94	45,99	1,00
	2,26											

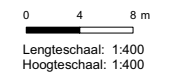
<b>Legenda</b>	Basalt	Dijkpaal	Profiel v vrije ruimte	Keerwand
Grasland	Stortsteen	Overig referentiepunt	Hek	Kwelscherm
Onder water bodem	Klinkers	Afbreeklijn	Beschoeiing	Wandconstructie damwand
Water	Overige verharding	NAP Lijn	Bebouwing/muur	O.g. constructie
Overig dijkprofiel	Zand			

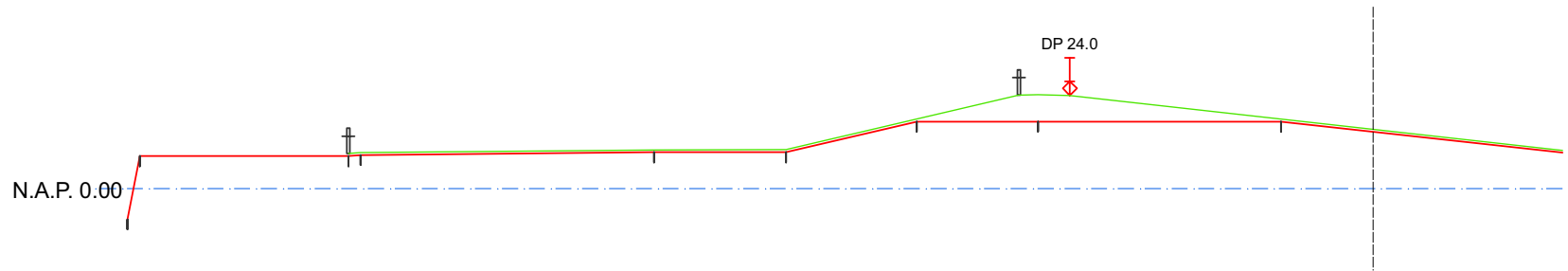


Leggerdwersprofiel, Dijk 90, DP 23.9 Deel 2

Vastgesteld door het college van hoofdingelanden bij besluit van 8 oktober 2008

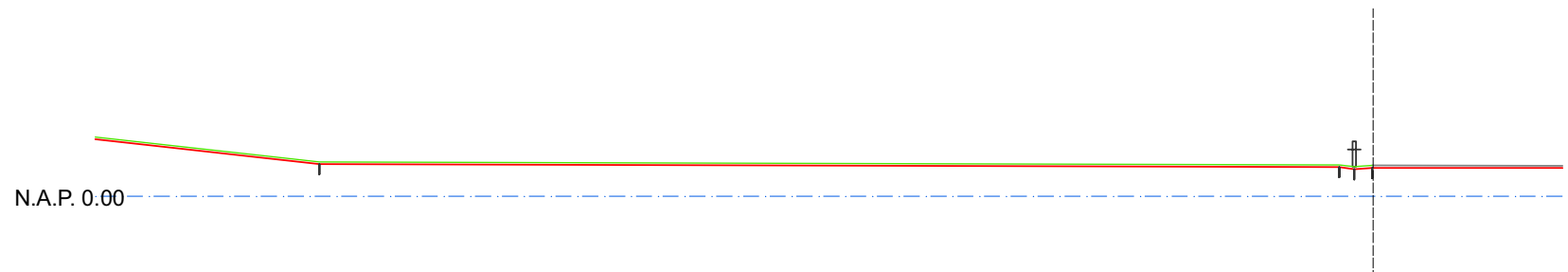
Versie: 1.0 Status: definitief  
 Registratienummer: 08.24124 Formaat: A3





Wieringerzeewering (90)

Hoogte t.o.v. N.A.P.	2.57	2.55	2.86	2.88	5.30	5.30	5.30
Afstand t.o.v. nulpunt	-71.00	-53.59	-30.35	-19.90	-9.58	0.00	19.21
Afstand tussen punten	1.00	10.98	23.21	10.45	10.33	9.57	19.21



Hoogte t.o.v. N.A.P.	2.53	2.24	2.13	2.29
Afstand t.o.v. nulpunt	44.18	127.43	126.00	124.83
Afstand tussen punten	24.97	1.43	1.18	80.65

<b>Legenda</b>	Basalt	Dijkpaal	Profiel v vrije ruimte	Keerwand
Grasland	Stortsteen	Overig referentiepunt	Hek	Kwelscherm
Onder water bodem	Klinkers	Afbreeklijn	Beschoeiing	Wandconstructie damwand
Water	Overige verharding	NAP Lijn	Bebouwing/muur	O.g. constructie
Overig dijkprofiel	Zand			



Leggerdwersprofiel, Dijk 90, DP 24.0 Deel 1

Vastgesteld door het college van hoofdingelanden bij besluit van 8 oktober 2008

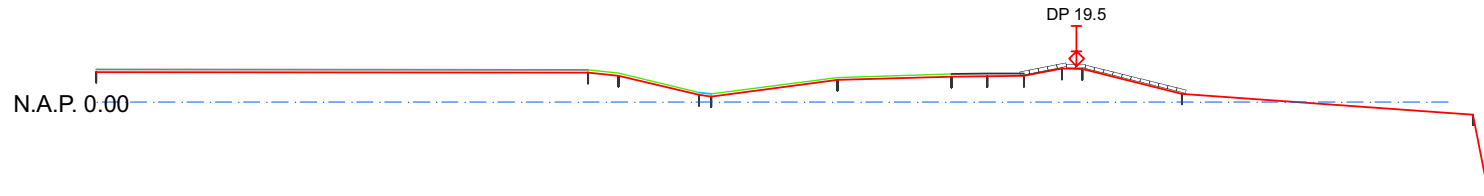
Versie: 1.0

Status: definitief

Registratienummer: 08.24124

Formaat: A3





Wieringerzeewering (90)

Hoogte t.o.v. N.A.P.	2.24	2.20	1.96	0.42	1.64	1.90	1.93	1.95	2.47	0.62	-0.94
Afstand t.o.v. nulpunt	127.43	164.28	166.55	173.47	182.92	191.47	194.13	196.88	201.24	208.73	231.49
Afstand tussen punten	1.43	36.85	2.27	8.88	9.45	8.55	2.66	2.75	1.50	7.48	1.00

Legenda

Leggerdwersprofiel	Basalt	Dijkpaal	Profiel v vrije ruimte	Keerwand
Grasland	Stortsteen	Overig referentiepunt	Hek	Kwelscherm
Onder water bodem	Klinkers	Afbreeklijn	Beschoeiing	Wandconstructie damwand
Water	Overige verharding	NAP Lijn	Bebouwing/muur	O.g. constructie
Overig dijkprofiel	Zand			



Leggerdwersprofiel, Dijk 90, DP 24.0 Deel 2

Vastgesteld door het college van hoofdingelanden bij besluit van 8 oktober 2008

Versie: 1.0

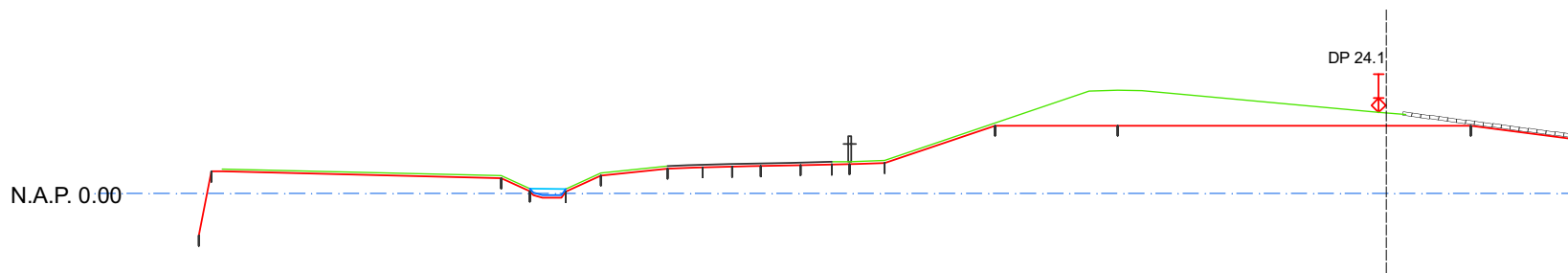
Status: definitief

Registratienummer: 08.24124

Formaat: A3

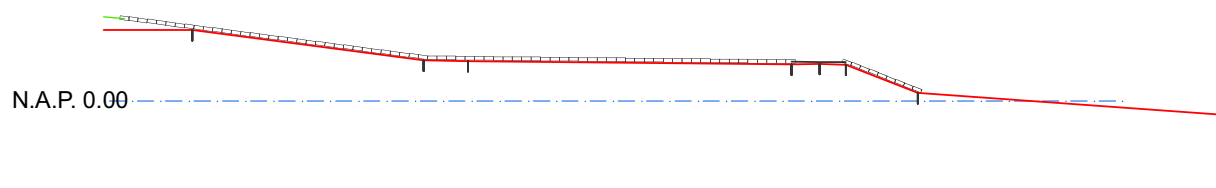
0 4 8 m  
 Lengteschaal: 1:400  
 Hoogteschaal: 1:400





Wieringerzeewering (90)

Hoogte t.o.v. N.A.P.	-3.29	1.71															5.30
Afstand t.o.v. nulpunt	-72.00	-71.00															27.48
Afstand tussen punten	0.00	1.00															27.63



Hoogte t.o.v. N.A.P.	5.30	3.03	2.98															-0.02	-1.02
Afstand t.o.v. nulpunt	27.48	44.79	48.11															105.43	104.43
Afstand tussen punten	27.63	17.31	3.32															1.00	22.62

Legenda

Leggerdwarsprofiel	Basalt	Dijkpaal	Profiel v vrije ruimte	Keerwand
Grasland	Stortsteen	Overig referentiepunt	Hek	Kwelscherm
Onder water bodem	Klinkers	Afbreeklijn	Beschoeiing	Wandconstructie damwand
Water	Overige verharding	NAP Lijn	Bebouwing/muur	O.g.constructie
Overig dijkkprofiel	Zand			



Leggerdwarsprofiel, Dijk 90, DP 24.1

Vastgesteld door het college van hoofdingelanden bij besluit van 8 oktober 2008

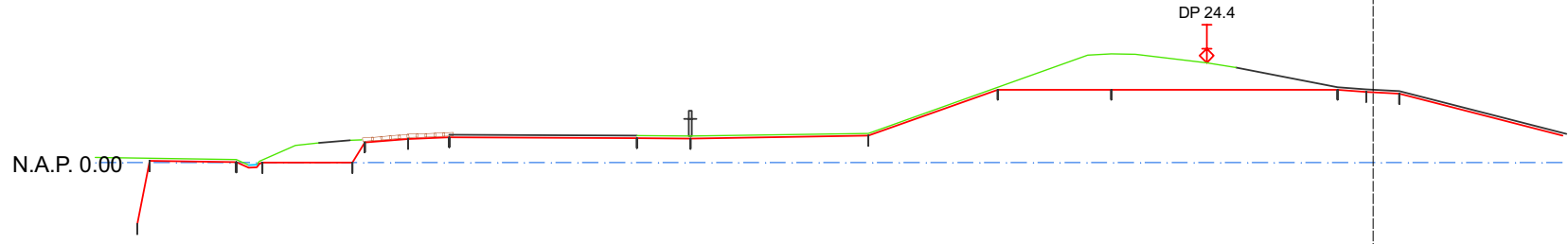
Versie: 1.0

Status: definitief

Registratienummer: 08.24124

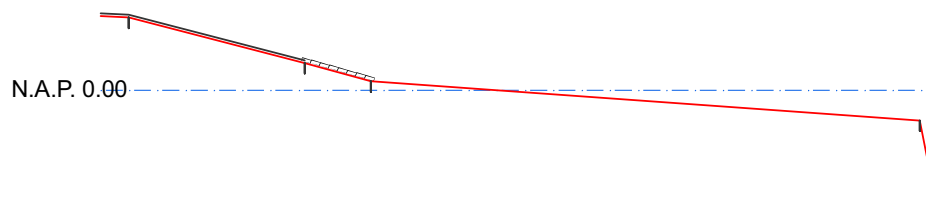
Formaat: A3

0 4 8 m  
 Lengteschaal: 1:400  
 Hoogteschaal: 1:400



Wieringerzeewering (90)

Hoogte t.o.v. N.A.P.	0.13	0.04	0.00	1.60	1.87	2.01	1.94	1.89	2.12	5.77	5.77	5.77	5.60	5.46
Afstand t.o.v. nulpunt	-76.00	-69.18	-67.11	-59.00	-55.57	-52.34	-37.49	-33.27	-19.20	-8.97	0.00	17.90	20.17	22.78
Afstand tussen punten	1.00	0.00	0.22	1.00	3.43	3.23	14.85	4.22	14.07	10.23	8.97	17.90	2.28	2.61



Hoogte t.o.v. N.A.P.	5.46	2.06	0.68	-7.25
Afstand t.o.v. nulpunt	22.78	35.97	40.92	83.00
Afstand tussen punten	2.61	13.19	4.95	1.00

<b>Legenda</b>	Basalt	Dijkpaal	Profiel v vrije ruimte	Keerwand
Grasland	Stortsteen	Overig referentiepunt	Hek	Kwelscherm
Onder water bodem	Klinkers	Afbreeklijn	Beschoeiing	Wandconstructie damwand
Water	Overige verharding	NAP Lijn	Bebouwing/muur	O.g. constructie
Overig dijkprofiel	Zand			



**Leggerdwarsprofiel, Dijk 90, DP 24.4**

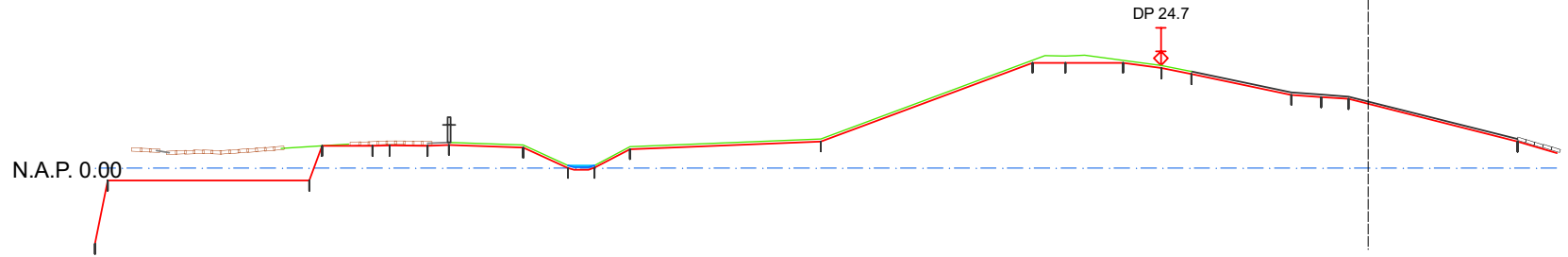
Vastgesteld door het college van hoofdingelanden bij besluit van 8 oktober 2008

Versie: 1.0      Status: definitief

Registratienummer: 08.24124      Formaat: A3


0      4      8 m

Lengteschaal: 1:400  
Hoogteschaal: 1:400



Wieringerzeewering (90)

Hoogte t.o.v. N.A.P.	-1.00	-1.76	1.80	1.76	1.83	1.63	1.50	0.02	0.01	2.11	8.34	8.34	8.34	7.92	7.44	5.47	5.62	5.81	2.10
Afstand t.o.v. nulpunt	-76.00	-59.00	-53.64	-55.00	-48.91	-43.02	-34.55	-37.37	-39.47	-19.41	-2.61	0.00	4.56	7.60	9.97	22.45	20.30	17.92	35.86
Afstand tussen punten	1.00	1.00	1.36	4.00	1.70	5.90	2.82	0.49	3.55	15.14	16.81	2.62	4.55	3.05	2.37	2.15	2.38	7.95	13.41



Hoogte t.o.v. N.A.P.		0.83	-2.15
Afstand t.o.v. nulpunt		40.27	83.00
Afstand tussen punten		4.41	41.73

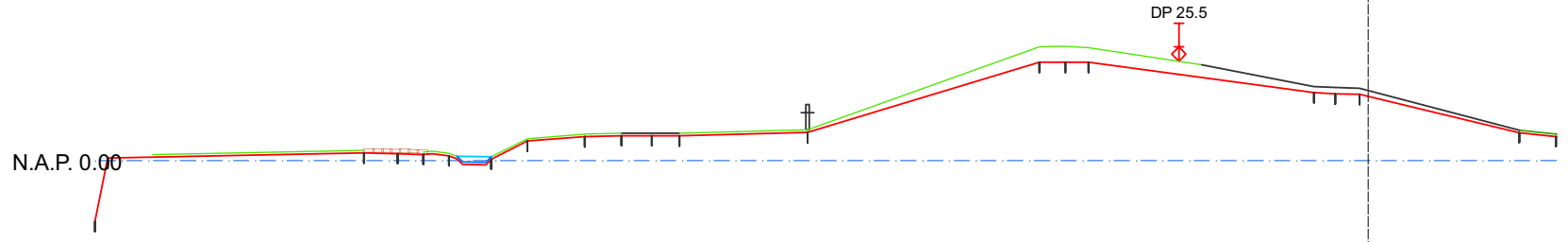
<b>Legenda</b>	Basalt	Dijkpaal	Profiel v vrije ruimte	Keerwand
Grasland	Stortsteen	Overig referentiepunt	Hek	Kwelscherm
Onder water bodem	Klinkers	Afbreeklijn	Beschoeiing	Wandconstructie damwand
Water	Overige verharding	NAP Lijn	Bebouwing/muur	O.g.constructie
Overig dijkprofiel	Zand			



**Leggerdwersprofiel, Dijk 90, DP 24.7**

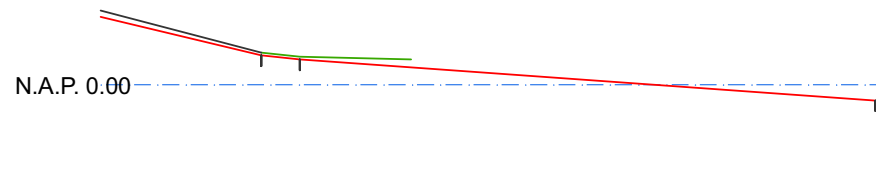
Vastgesteld door het college van hoofdingelanden bij besluit van 8 oktober 2008	
Versie: 1.0	Status: definitief
Registratienummer: 08.24124	Formaat: A3





Wieringerzeewering (90)

Hoogte t.o.v. N.A.P.	-4.81	-4.81	0.60	0.49	0.38	0.11	1.54	1.89	1.97	1.96	2.24	7.79	7.79	5.38	5.24	2.22
Afstand t.o.v. nulpunt	-76.00	-77.00	-55.65	-50.96	-48.92	-45.56	-42.68	-38.16	-35.24	-30.62	-20.47	-2.07	1.82	19.72	23.34	36.02
Afstand tussen punten	1.00	0.00	20.35	2.03	1.33	0.43	2.87	4.52	2.92	2.22	10.16	18.40	1.82	17.90	1.94	12.68



Hoogte t.o.v. N.A.P.		1.91	-6.16
Afstand t.o.v. nulpunt		38.91	83.00
Afstand tussen punten		2.89	43.09

<p>Leggerdwersprofiel</p> <p>Grasland</p> <p>Onder water bodem</p> <p>Water</p> <p>Overig dijkprofiel</p>	<p>Basalt</p> <p>Stortsteen</p> <p>Klinkers</p> <p>Overige verharding</p> <p>Zand</p>	<p>Dijkpaal</p> <p>Overig referentiepunt</p> <p>Afbreeklijn</p> <p>NAP Lijn</p>	<p>Profiel v vrije ruimte</p> <p>Hek</p> <p>Beschoeiing</p> <p>Bebouwing/muur</p>	<p>Keerwand</p> <p>Kwelscherm</p> <p>Wandconstructie damwand</p> <p>O.g.constructie</p>
---	---	---	---	---



Leggerdwersprofiel, Dijk 90, DP 25.5

Vastgesteld door het college van hoofdingelanden bij besluit van 8 oktober 2008

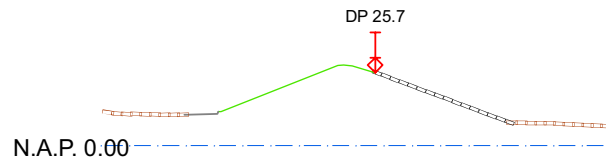
Versie: 1.0

Status: definitief

Registratienummer: 08.24124

Formaat: A3





Wieringerzeewering (90)

Hoogte t.o.v. N.A.P.	
Afstand t.o.v. nulpunt	
Afstand tussen punten	

Dijkversterking gepland 2008 - 2011

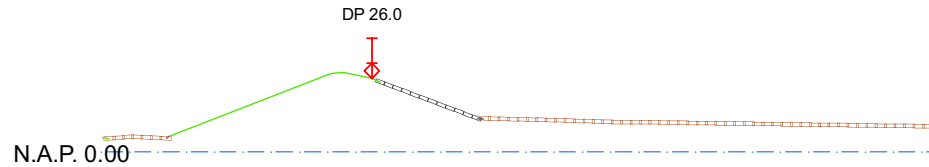
Leggerprofiel wordt na de ontwerpkeuze in 2010 toegevoegd.

Nadere inlichtingen te verkrijgen bij HHNK.

Legenda		
Leggerdwarsprofiel	Basalt	Dijkpaal
Grasland	Stortsteen	Overig referentiepunt
Onder water bodem	Klinkers	Afbreeklijn
Water	Overige verharding	NAP Lijn
Overig dijkprofiel	Zand	Profiel v vrije ruimte
		Hek
		Beschoeiing
		O.g.constructie
		Keerwand
		Kwelscherm
		Wandconstructie damwand



Leggerdwarsprofiel, Dijk 90, DP 25.7		
Vastgesteld door het college van hoofdingelanden bij besluit van 8 oktober 2008		
Versie: 1.0	Status: definitief	<p>Lengteschaal: 1:400 Hoogteschaal: 1:400</p>
Registratienummer: 08.24124	Formaat: A3	



Wieringerzeewering (90)

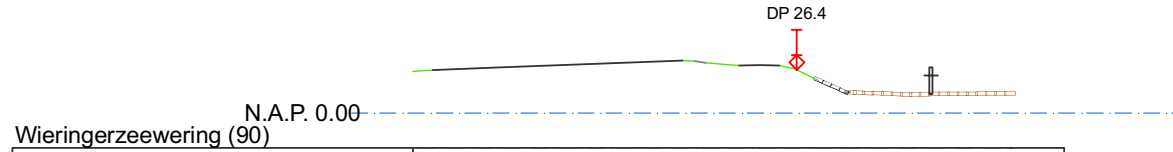
Hoogte t.o.v. N.A.P.	7.79
Afstand t.o.v. nulpunt	44.64
Afstand tussen punten	0.00

Dijkversterking gepland 2008 - 2011  
 Leggerprofiel wordt na de ontwerpkeuze in 2010 toegevoegd.  
 Nadere inlichtingen te verkrijgen bij HHNK.

Legenda		
Leggerdwarsprofiel	Basalt	Dijkpaal
Grasland	Stortsteen	Overig referentiepunt
Onder water bodem	Klinkers	Afbreeklijn
Water	Overige verharding	NAP Lijn
Overig dijkprofiel	Zand	Profiel v vrije ruimte
		Keerwand
		Kwelscherm
		Hek
		Beschoeiing
		Wandconstructie damwand
		O.g.constructie
		Bebouwing/muur



Leggerdwarsprofiel, Dijk 90, DP 26.0		
Vastgesteld door het college van hoofdingelanden bij besluit van 8 oktober 2008		
Versie: 1.0	Status: definitief	Lengteschaal: 1:400 Hoogteschaal: 1:400
Registratienummer: 08.24124	Formaat: A3	



Wieringerzeewering (90)

Hoogte t.o.v. N.A.P.	
Afstand t.o.v. nulpunt	
Afstand tussen punten	

Dijkversterking gepland 2008 - 2011

Leggerprofiel wordt na de ontwerpkeuze in 2010 toegevoegd.

Nadere inlichtingen te verkrijgen bij HHNK.

Legenda	
Leggerdwarsprofiel	Dijkpaal
Grasland	Overig referentiepunt
Onder water bodem	Afbreeklijn
Water	NAP Lijn
Overig dijkprofiel	Basalt
Basalt	Stortsteen
Stortsteen	Klinkers
Klinkers	Overige verharding
Overige verharding	Zand
Profiel v vrije ruimte	Hek
Hek	Beschoeiing
Beschoeiing	Wandconstructie damwand
Wandconstructie damwand	O.g. constructie
Keerwand	Kwelscherm



Leggerdwarsprofiel, Dijk 90, DP 26.4

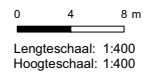
Vastgesteld door het college van hoofdingelanden bij besluit van 8 oktober 2008

Versie: 1.0

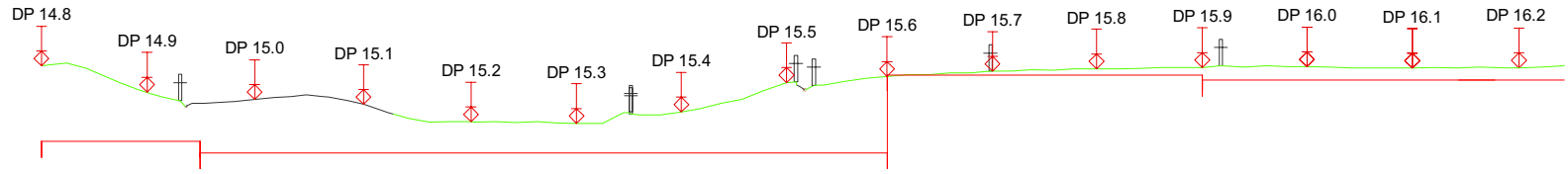
Status: definitief

Registratienummer: 08.24124

Formaat: A3

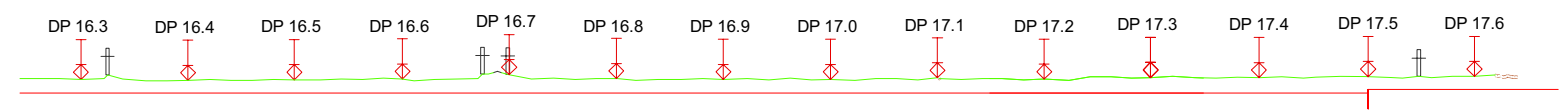


# Legger van de primaire waterkeringen 90



## Wieringer Zeewering (90)

	N.A.P. 0.00			
Hoogte t.o.v. N.A.P.	5.69	5.69	5.15	8.84
Afstand t.o.v. nulpunt	0.00	150.00	799.56	1096.93
Afstand tussen punten	0.00	150.00	649.56	297.37



	N.A.P. 0.00	
Hoogte t.o.v. N.A.P.	8.59	8.76
Afstand t.o.v. nulpunt		2699.04
Afstand tussen punten		1602.11

**Legenda**

Leggerlengteprofiel	Basalt	Zand	Dijkpaal	Hek
Grasland	Stortsteen	Overig dijkprofiel	Overig referentiepunt	Afbreeklijn
Onder water bodem	Klinkers	NAP Lijn		
Water	Overige verharding			



**Leggerlengteprofiel, Dijk 90, DP 14.8 - 17.6**

Vastgesteld door het college van hoofdingelanden bij besluit van 8 oktober 2008

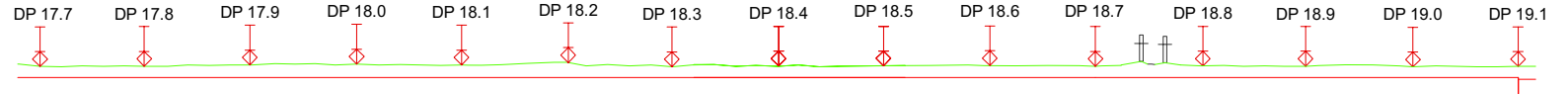
Versie: 1.0      Status: definitief

Registratienummer: 08.24124      Formaat: A3

Lengteschaal: 1:5.000      Hoogteschaal: 1:250



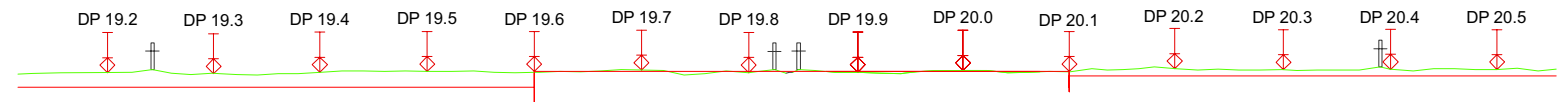
Legger van de primaire waterkeringen 90



Wieringer Zeewering (90)

N.A.P. 0.00

Hoogte t.o.v. N.A.P.	8.76	8.69
Afstand t.o.v. nulpunt		4300.70
Afstand tussen punten		1601.66



N.A.P. 0.00

Hoogte t.o.v. N.A.P.	8.69	9.42	9.22	9.22
Afstand t.o.v. nulpunt		4800.57	5301.26	
Afstand tussen punten		499.88	500.67	

Legenda

- Leggerlengteprofiel
- Grasland
- Onder water bodem
- Water
- Basalt
- Stortsteen
- Klinkers
- Overige verharding
- Zand
- NAP Lijn
- Dijkpaal
- Overig referentiepunt
- Hek
- Afbreeklijn



Leggerlengteprofiel, Dijk 90, DP 17.7 - 20.5

Vastgesteld door het college van hoofdingelanden bij besluit van 8 oktober 2008

Versie: 1.0

Status: definitief

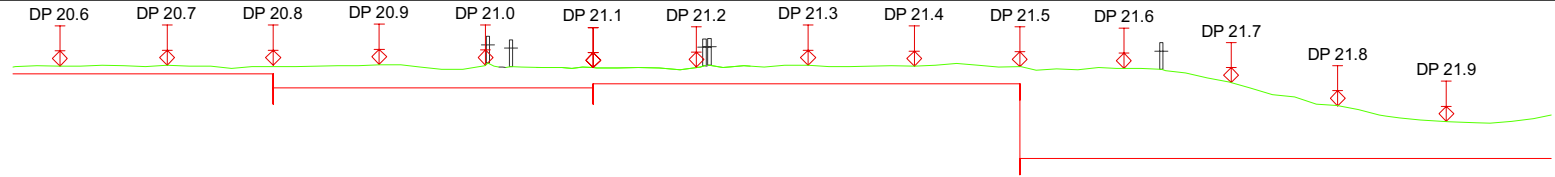


Registratienummer: 08.24124 Formaat: A3

Lengteschaal: 1:5.000

Hoogteschaal: 1:250

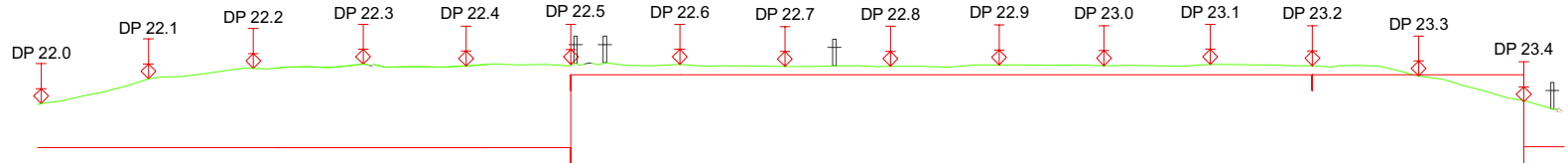
# Legger van de primaire waterkeringen 90



Wieringer Zeewering (90)

N.A.P. 0.00

Hoogte t.o.v. N.A.P.	9.22	8.55	8.74	5.25	5.25
Afstand t.o.v. nulpunt		6000.32	6299.91	6698.67	
Afstand tussen punten		699.07	299.49	398.86	



N.A.P. 0.00

Hoogte t.o.v. N.A.P.	5.25	8.68	8.67	8.67	5.30
Afstand t.o.v. nulpunt		7698.71	8397.59		8596.93
Afstand tussen punten		1000.04	596.31		199.33

## Legenda

Leggerlengteprofiel	Basalt	Zand	Dijkpaal	Hek
Grasland	Stortsteen	Overig dijkprofiel	Overig referentiepunt	Afbreeklijn
Onder water bodem	Klinkers	NAP Lijn		
Water	Overige verharding			



## Leggerlengteprofiel, Dijk 90, DP 20.6 - 23.4

Vastgesteld door het college van hoofdingelanden bij besluit van 8 oktober 2008

Versie: 1.0

Status: definitief

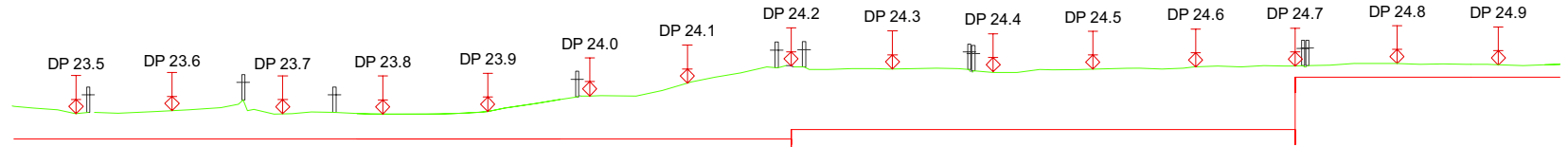


Registratienummer: 08.24124 Formaat: A3

Lengteschaal: 1:5.000

Hoogteschaal: 1:250

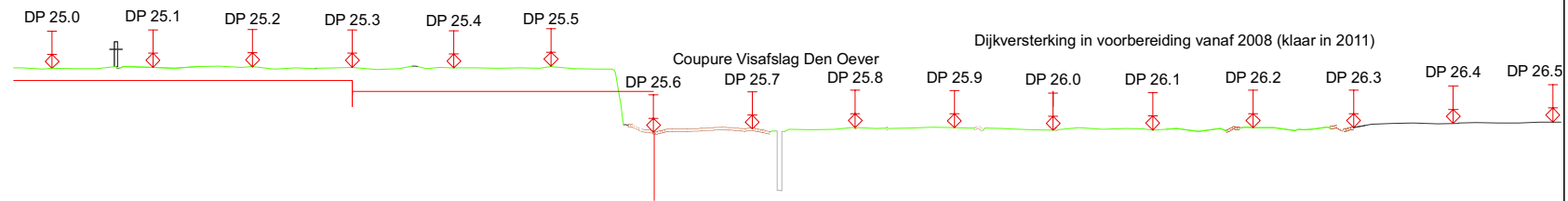
Legger van de primaire waterkeringen 90



Wieringer Zeewering (90)

N.A.P. 0.00

Hoogte t.o.v. N.A.P.	5.30	5.77	8.34	8.34
Afstand t.o.v. nulpunt		9398.94	9901.12	
Afstand tussen punten		807.14	497.05	



N.A.P. 0.00

Hoogte t.o.v. N.A.P.	8.34	7.79	7.79
Afstand t.o.v. nulpunt		10502.93	10805.59
Afstand tussen punten		601.81	302.66

Legenda

- Leggerlengteprofiel
- Grasland
- Onder water bodem
- Water
- Basalt
- Stortsteen
- Klinkers
- Overige verharding
- Zand
- Overig dijkprofiel
- NAP Lijn
- Dijkpaal
- Overig referentiepunt
- Hek
- Afbreeklijn



Leggerlengteprofiel, Dijk 90, DP 23.5 - 26.5

Vastgesteld door het college van hoofdingelanden bij besluit van 8 oktober 2008

Versie: 1.0

Status: definitief

0 50 100 m

0 1 2 3 4 5 m

Registratienummer: 08.24124 Formaat: A3

Lengteschaal: 1:5.000

Hoogteschaal: 1:250

### Referentie

Rijkswaterstaat, RIKZ, DWW en RIZA, (2002), '*Hydraulische Randvoorwaarden 2001 voor het toetsen van primaire waterkeringen*', Ministerie van Verkeer en Waterstaat, Den Haag.

HHNK (2006), '*Keur Hoogheemraadschap Hollands Noorderkwartier 2006*', Edam.

Fugro (2000) '*Keurgrenzenonderzoek fase 10 Wieringerzeewering* (rapport, Opdrachtnummer: U-1030/03, 20 december 2000), Fugro.

### Afkortingen

DWW Dienst Weg- en Waterbouwkunde.

HHNK Hoogheemraadschap Hollands Noorderkwartier.

RIKZ Rijksinstituut voor Kust en Zee.

RIZA Rijksinstituut voor Integraal Zoetwaterbeheer en Afvalwaterbehandeling.

### Colofon

Uitgave van: Hoogheemraadschap Hollands Noorderkwartier  
Schepenmakersdijk 16  
1135 AG Edam