

Legger van de primaire waterkeringen

Inlaagdijk van 1938 (104)

Eijerlandse zeedijk (106)

Zeedijk van de Eendracht (107)

Zeedijk van het Noorden (108)

Oostdijk (109)

Inlaagdijk van 1977 (110)

IJsdijk (112)

Zeedijk van Oudeschild (113)

Rijkszeewering Bolwerk (127)

Westdijk (114)

Zeedijk Prins Hendrikpolder (115)

Inlaagdijk 't Horntje (116)

Legger van de primaire waterkeringen

Inlaagdijk van 1938 (104)

Eijerlandse zeedijk (106)

Zeedijk van de Eendracht (107)

Zeedijk van het Noorden (108)

Oostdijk (109)

Inlaagdijk van 1977 (110)

IJsdijk (112)

Zeedijk van Oudeschild (113)

Rijkszeewering Bolwerk (127)

Westdijk (114)

Zeedijk Prins Hendrikpolder (115)

Inlaagdijk 't Horntje (116)

Vastgesteld door het college van hoofdingelanden van Hoogheemraadschap Hollands Noorderkwartier, bij besluit van 8 oktober 2008, registratienummer 08.24124.
In werking getreden op 1 november 2008

Status: definitief

Versie: 1.0

Legger van de primaire waterkeringen 104 – 116 en 127

	Pagina
Inhoudsopgave	2
Toelichting op de legger van de primaire waterkeringen	3
Algemene legenda	4
Overzichtskaart beheersgebied HHNK	5
Overzichtkaart met uitvergroting van de primaire waterkeringen 104 – 116 en 127	
Lijst van de primaire waterkeringen in beheer van HHNK	6
Overzicht situatiekaarten van de primaire waterkering 104 – 116 en 127	
5 overzichtskaarten	7 - 11
Situatiekaarten van de primaire waterkering 104 – 116 en 127	
83 situatiekaarten	12 - 94
Lijst kunstwerken van de primaire waterkering 104 – 116 en 127	95 - 96
Leggerdwarsprofielen van de primaire waterkering 104 – 116 en 127	
24 kaarten met leggerdwarsprofielen	97 - 120
Lengteprofiel van de primaire waterkering 104 – 116 en 127	121 - 132
12 kaarten met lengteprofielen	
Referenties	133
Afkortingen	133
Colofon	133

Legger van de primaire waterkering 104 - 116 en 127

Toelichting op de legger van de primaire waterkeringen

Categorie c-keringen

Wettelijk kader

Het hoogheemraadschap Hollands Noorderkwartier (HHNK) is wettelijk verplicht een legger vast te stellen. Dit is vastgelegd in de Wet op de waterkering artikel 13:

De beheerder draagt zorg voor de vaststelling van:

- een overzichtskaart waarop de ligging van de primaire waterkering staat aangegeven;*
- een legger waarin is omschreven waaraan die waterkering moet voldoen naar richting, vorm, afmeting en constructie.*

Het vastleggen van de onderhoudsplichten in de legger vloeit voort uit de Waterschapswet, artikel 78.

De legger is nauw verbonden met de Keur op de waterkeringen van HHNK. De legger bepaalt waar de Keur van toepassing is.

De Keur is in werking getreden op 1 september 2006. In de Keur worden de geboden en verboden beschreven, gedifferentieerd naar twee verschillende keurzones. De zone 'waterstaatswerken' kent een uitgebreidere regelgeving dan de verder van de waterkering afliggende 'beschermingszone'. Deze regelgeving is gericht op het waterstaatkundige beheer van de waterkering.

In de Verordening Waterkering West-Nederland (in werking getreden op 1 oktober 2006) zijn nadere eisen gesteld aan de inhoud van de legger.

Primaire waterkeringen HHNK

In het beheergebied van HHNK ligt ruim 300 kilometer aan primaire waterkeringen.

Een primaire waterkering is een waterkering die beveiliging biedt tegen overstroming doordat deze ofwel behoort tot het stelsel dat een dijkkringgebied – al dan niet met hoge gronden – omsluit, ofwel vóór een dijkkringgebied is gelegen. In de Wet op de waterkering is aangegeven waar de primaire waterkeringen in het gebied van HHNK liggen. HHNK heeft de zorg voor alle keringen van dijkkringgebied 5, 12 en 13. HHNK heeft de verantwoordelijkheid om normveiligheid te bieden aan het achterland.

Normering

De norm voor de vereiste veiligheid tegen overstroming door het buitenwater is een gemiddelde kans op overschrijding van een hoge waterstand.

Voor de dijkkringgebieden 5 en 12 geldt een norm van 1:4.000 per jaar en voor dijkkringgebied 13 geldt een norm van 1:10.000 per jaar. Deze normveiligheid is eveneens aangewezen in de Wet op de waterkering en is verder uitgewerkt in het Hydraulisch Randvoorwaardenboek 2001, uitgegeven door Rijkswaterstaat.

Inhoud van de legger

Overzicht beheersgebied HHNK

Op een overzichtskaart is de ligging van de primaire waterkeringen weergegeven die in het beheer zijn van het hoogheemraadschap. Schaal 1:350.000. In een kader op deze kaart is een uitsnede gemaakt van de waterkeringen die in dit leggerboek nader zijn uitgewerkt.

In de lijst achter de overzichtskaart zijnde namen van alle primaire waterkeringen in het beheer van het hoogheemraadschap opgenomen met de bijbehorende dijknummers en lengtes.

Overzicht situatiekaarten

Op gedetailleerde overzichtskaarten is de indeling van de situatiekaarten in het leggerboek weergegeven. Schaal 1:15.000.

Situatiekaarten

Op topografische kaarten (situatiekaarten) is vastgelegd waar de begrenzingen van het waterstaatswerk, de beschermingszone en de onderhoudsplichten van derden liggen. Schaal 1:1.000.

Waterstaatswerk

Het waterstaatswerk wordt normaal gesproken en in ieder geval bij de categorie-a-keringen afgeleid uit de vorm, constructie, opbouw en stabiliteit van het aanwezige dijklichaam zoals beschreven in het keurgrensonderzoek. Bij onderhavig leggerboek is er sprake van categorie-c-keringen. Keurgrensonderzoeken zijn voornamelijk hiervan afwezig. Het waterstaatswerk is hierom bepaald aan de hand van de algemene regels uit bijlage 1 van de Keur.

Het is verboden in, op, onder of boven waterstaatswerken:

- werkzaamheden te verrichten;
- werken of opgaande houtbeplantingen aan te brengen of te hebben;
- stoffen, voorwerpen of dieren te brengen of te hebben op andere dan daarvoor bestemde plaatsen;
- activiteiten te houden op andere dan daarvoor aangewezen plaatsen;

- zich anders dan als rechthebbende te bevinden indien dat vanwege het dagelijks bestuur op kenbare wijze is aangegeven;
- buiten verharde wegen met rij- of voertuigen dan wel lastdieren te rijden of vee te drijven;
- op andere wijze bemesting toe te passen dan door het dagelijks bestuur is bepaald.

Onderdeel van het waterstaatswerk is de kernzone. De kernzone omvat het fysieke dijklichaam met een ruimte van 5meter eromheen. Bij de kernzone horen ook de havenhoofden en voorlanddijken.

Beschermingszone

In de beschermingszone is het verboden die handelingen te verrichten die een bedreiging kunnen vormen voor de stabiliteit van het waterstaatswerk.

Het is verboden in een beschermingszone:

- afgravingen en seismische onderzoeken te verrichten;
- werken met een overdruk van 10 bar of meer te brengen en te hebben;
- explosiegevaarlijk materiaal of explosiegevaarlijke inrichtingen te hebben.

Onderhoudsplicht

In het algemeen geldt dat eigenaren van gronden in de keurzones tevens de onderhoudsplichtigen zijn van die gronden voor het gewoon onderhoud, zoals omschreven in de keur. Voor het buitengewoon onderhoud geldt het beleidsuitgangspunt dat HHNK verantwoordelijk is.

In veel gevallen is HHNK zowel eigenaar als onderhoudsplichtige. In de legger zijn de eigendoms grenzen van HHNK weergegeven. Voor eigendommen van HHNK die worden verpacht blijft HHNK onderhoudsplichtig, echter er zijn veelal afspraken gemaakt met pachters dat het gewone onderhoud door de pachters wordt uitgevoerd. Dit is in de legger niet nader aangegeven.

Indien met ontheffing werken zijn uitgevoerd, zoals verharding, op- en afritten, geldt dat de rechthebbende of ontheffinghouder van deze voorziening onderhoudsplichtig is. Dit is in de legger aangegeven met een aparte legenda-eenheid, aangeduid als "Onderhoudsplicht derden", binnen de grenzen van het eigendom van HHNK.

Indien derden eigenaar zijn van de waterkering zijn deze volgens de keur tevens onderhoudsplichtig voor het gewoon of dagelijks onderhoud. In sommige gevallen voert het hoogheemraadschap het onderhoud uit. Dit is in de legger niet nader aangegeven.

Kunstwerken

De kunstwerken die onderdeel uitmaken van de primaire kering zijn in de situatiekaarten weergegeven als lijn -waar het een constructie betreft die bijdraagt aan de stabiliteit van de kering (damwand, keermuur

e.d.)- of als punten -daar waar het kunstwerk de primaire kering kruist (keersluis, uitstroomkoker van een gemaal, gasleiding e.d.)-. De kunstwerk-punten zijn gelabeld met een code gelijk aan die in de lijst met kunstwerken (zie onder).

Kaarten met leggerdwarsprofielen

In de legger zijn kaarten met dwarsprofielen opgenomen. Op de kaarten is zowel het leggerdwarsprofiel als het dwarsprofiel met de actuele hoogte weergegeven. Het leggerprofiel is het minimumprofiel waaraan de waterkering moet voldoen. Voor de benodigde kruinhoogte in dit profiel is uitgegaan van de Wet op de Waterkering die stelt dat de benodigde kruinhoogte minstens gelijk moet zijn aan die tijdens het in werking treden van de wet in 1996.

Eveneens is op de kaarten met dwarsprofielen aangegeven tot waar het profiel van vrije ruimte zich uitstrekt. Deze omvat de buitenste grenzen van de binnendijkse en de buitendijkse vrijwaringzones en staat voor de ruimte die gereserveerd dient te worden voor eventuele dijkversterkingen in de toekomst. Een dwarsprofiel is representatief voor een bepaalde dijkstrekking. Op de situatiekaarten is aangegeven voor welke strekking een dwarsprofiel geldig is. Deze is afgeleid uit de expertise van HHNK-objectbeheerders.

Hoogte- en lengteschaal 1:400.

Kaarten met lengteprofielen

In de legger zijn kaarten met lengteprofielen opgenomen. Op de kaarten is zowel het theoretische lengteprofiel als het lengteprofiel met de actuele hoogte weergegeven. Het theoretische lengteprofiel geeft de minimaal benodigde kruinhoogte weer voor een traject in de lengterichting van de waterkering. Lengteschaal 1:5.000 en hoogteschaal 1:250.

Lijst met kunstwerken

In de legger is een lijst opgenomen met kunstwerken die de primaire kering kruisen.

Referenties

Achterin het leggerboek zijn verwijzingen opgenomen naar de Keur van het Hoogheemraadschap en naar het Hydraulische Randvoorwaardenboek 2001 van Rijkswaterstaat, met betrekking tot de maatgevende omstandigheden bij de betreffende dijken. Deze documenten lenen zich in dit kader niet voor duplicering, doch zijn desgewenst uiteraard wel in te zien.

Edam, 1 november 2008

Overzichtskaart van de primaire waterkeringen in beheer van HHNK

Waterkeringstype	Topografie
Dijk	Gemeentegrens
Duin	Overige topografie
Hoge gronden	Boezemwater
	Bebouwde kom
	Ondergrond

Overzicht situatiekaarten van de primaire waterkering

	Primaire waterkering
	Situatiekaart
	Bebouwing
	Water
	Sloot / Greppel

Leggerprofielen van de primaire waterkeringen

Algemeen

Geldend voor Leggerlengteprofielen en Leggerdwarsprofielen:

	Dijkpaal
	Overig referentiepunt (ontbrekende dijkpaal)
	Afbreeklijn
	Leggerlengte- en leggerdwarsprofiel
	NAP-Lijn

Komt alleen bij Leggerdwarsprofielen voor:

	Profiel van vrije ruimte
	Beschoeiing
	Bebouwing/muur
	Keerwand of Kademuur
	Kwelscherm
	Damwand
	Overgangsconstructie

Actueel profielijn

Geldend voor Leggerlengteprofielen en Leggerdwarsprofielen:

	Grasland
	Onder water bodem
	Water
	Zand
	Asfalt
	Basalt
	Stortsteen
	Klinkers
	Overige verharding
	Overig dijkprofiel
	Hek

Situatiekaarten van de primaire waterkeringen

Algemeen

	Dijkpaal
	Overig referentiepunt (ontbrekende dijkpaal)
	Referentielijn

Zonering

	Kernzone
	Waterstaatswerk
	Beschermszone

Kunstwerken en constructies

	Kunstwerk / leiding (door de primaire waterkering)
	Keerwand
	Kwelscherm
	Damwand
	Kademuur
	Overgangsconstructie

Eigendom en onderhoud

	Eigendom HHNK
	Onderhoudsplicht derden (Onderhoudsplicht derden binnen de eigendomsgrenzen van HHNK)

Maatgeving en strekking

	Vakgrens
	Maatgevende lokatie

Overig

	Zinkstuk (komen alleen voor de kust van Dijk 85 voor)
--	--

Topografie GBKN

	Water
	Gesloten verharding
	Open verharding
	Talud
	Gebouwen
	Bebouwing
	Kunstwerk
	Spoorweg
	Water
	Overig lijnstuk

Algemene legenda

Vastgesteld door het college hoofdingelanden bij besluit van 8 oktober 2008.

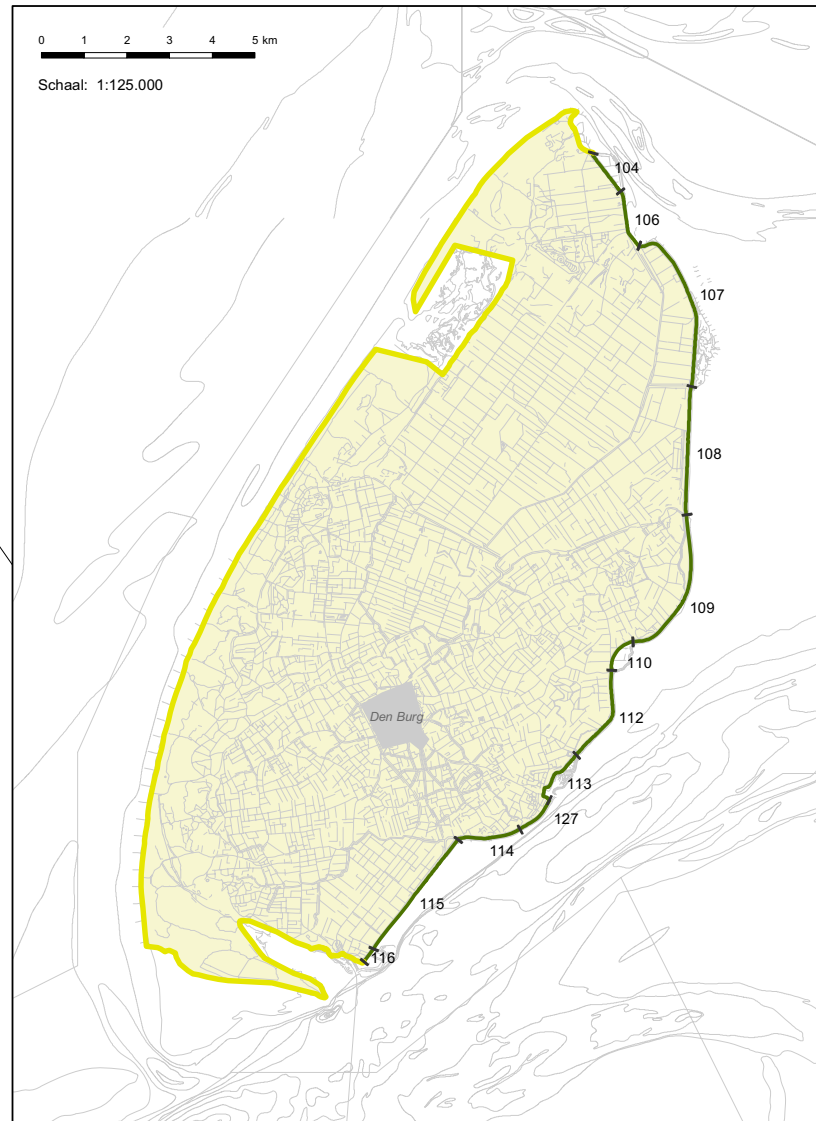
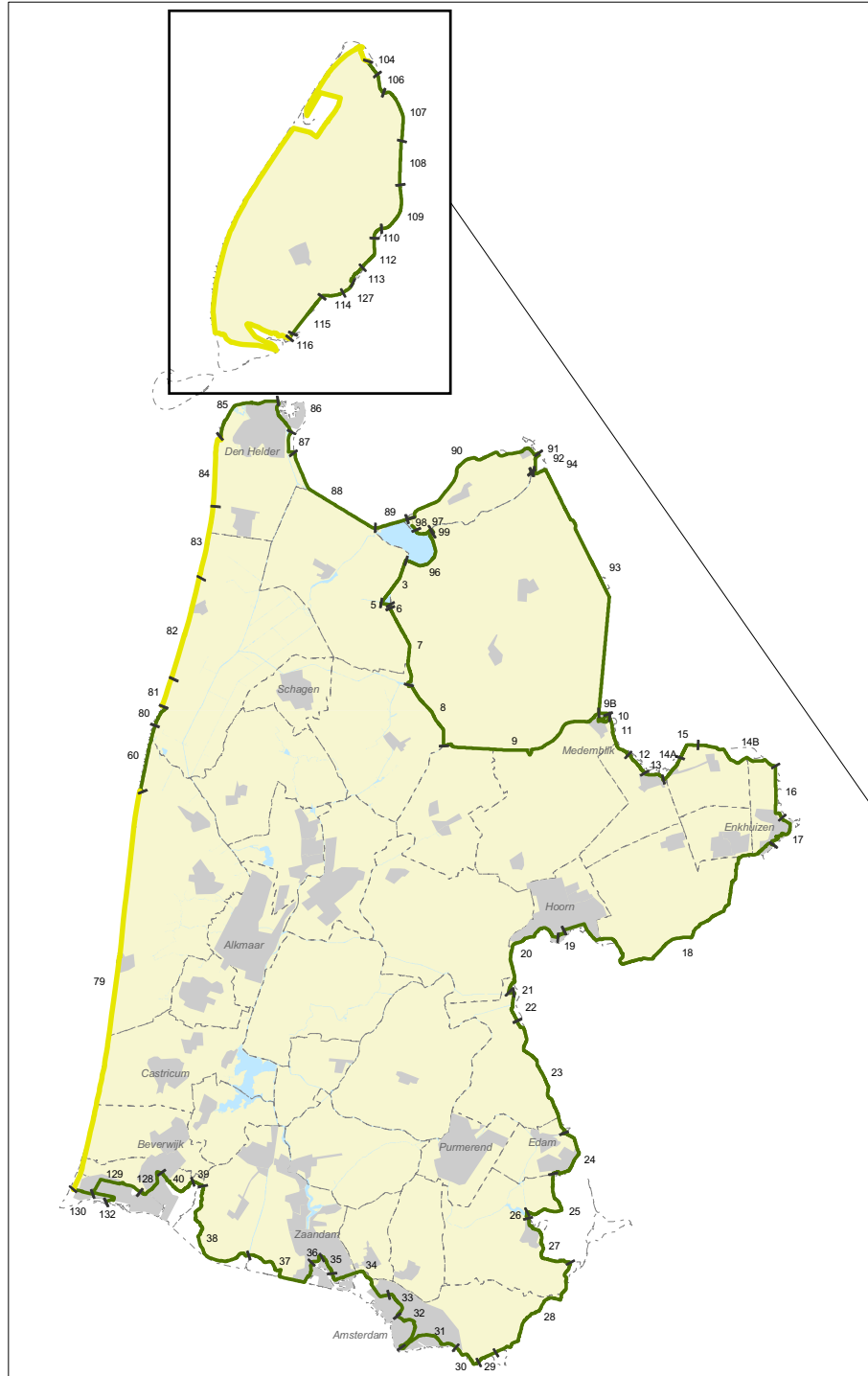
Versie: 1.0

Status: definitief

Registratienummer: 08.24124

Formaat: A3





Legenda

Waterkeringtype

- Dijk
- Duin
- Hoge gronden

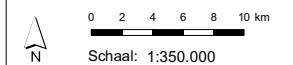
Voor topografie, zie algemene legenda.

- Inlaagdijk van 1938 (104)
- Eijerlandse zeedijk (106)
- Zeedijk van de Eendracht (107)
- Zeedijk van het Noorden (108)
- Oostdijk (109)
- Inlaagdijk van 1977 (110)
- IJsdijk (112)
- Zeedijk van Oudeschild (113)
- Rijkszeewering Bolwerk (127)
- Westdijk (114)
- Zeedijk Prins Hendrikpolder (115)
- Inlaagdijk 't Horntje (116)

Overzichtskaart van de primaire waterkeringen in beheer van HHNK

Vastgesteld door het college van hoofdingelanden bij besluit van 8 oktober 2008

Versie: 1.0
 Status: definitief
 Registratienummer: 08.24124
 Formaat: A3



Lijst primaire waterkeringen in beheer van HHNK

Categorie a

primaire waterkeringen die behoren tot stelsels die dijkkringgebieden - al dan niet met hoge gronden - omsluiten en direct buitenwater keren

9B	Westerdijk van de Vier Noorder Koggen	0,6 km			
10	Waterkering Medemblik	2,2 km	83	Strand / duin km 6.0 - 11.0	5,0 km
11	Oosterdijk van de Vier Noorder Koggen	3,1 km	84	Strand / duin km 1.2 - 6.0	5,0 km
12	Nespolderdijk	1,8 km	85	Helderse zeewering	5,4 km
13	Kagerdijk	1,5 km	86	Havendijk	2,6 km
14A	Noorderdijk van Drechterland west	1,9 km	87	Koegraszeedijk	1,9 km
14B	Noorderdijk van Drechterland oost	6,1 km	88	Balgzanddijk	8,0 km
15	Proefpolderdijk	1,7 km	89	Amsteldiepdiijk	2,3 km
16	Oosterdijk van Drechterland	3,9 km	90	Wieringer zeewering	11,7 km
17	Waterkering Enkhuzen	2,7 km	91	Omgelegde Stonteldijk	1,3 km
18	Zuiderdijk van Drechterland	22,2 km	92	Stonteldijk	0,3 km
19	Waterkering Hoorn	0,8 km	93	Wieringermeerdijk	19,0 km
20	Westerdijk van Drechterland	7,4 km	94	Voormalige Zeedijk Waard-Nieuwland	0,1 km
21	Klamdijk	0,4 km	98	Hoge gronden van Westerland	0,6 km
22	Schardam en Keukendijk	2,1 km	104	Inlaagdijk van 1938	1,1 km
23	Zeevangszeedijk	9,1 km	106	Eijerlandse zeedijk	1,4 km
24	Zuidpolderzeedijk	4,6 km	107	Zeedijk van de Eendracht	4,0 km
25	Katwouderzeedijk	5,3 km	108	Zeedijk van het Noorden	3,0 km
26	Nieuwendam	0,5 km	109	Oostdijk	3,6 km
27	Waterlandse zeedijk	5,4 km	110	Inlaagdijk van 1977	0,4 km
28	Uitdammerdijk	9,4 km	112	IJsdijk	2,3 km
29	Durgerdammerdijk	1,5 km	113	Zeedijk van Oudeschild	1,5 km
30	Schellingwouderdijk	2,1 km	114	Westdijk	1,5 km
60	Hondsbosche zeewering	4,8 km	115	Zeedijk Prins Hendrikpolder	3,2 km
79	Strand / duin km 26.0 - 55.0	27,7 km	116	Inlaagdijk 't Horntje	0,4 km
80	Pettemer zeewering	1,8 km	127	Rijkszeewering Bolwerk	1,0 km
81	Strand / duin km 18.0 - 20.0	2,0 km	130	Zeewering Corus-terrein	1,4 km
82	Strand / duin km 11.0 - 18.0	7,2 km	131	Duinen Texel	30,3 km

Categorie b

*primaire waterkeringen die vóór dijkkringgebieden zijn gelegen en buitenwater keren**

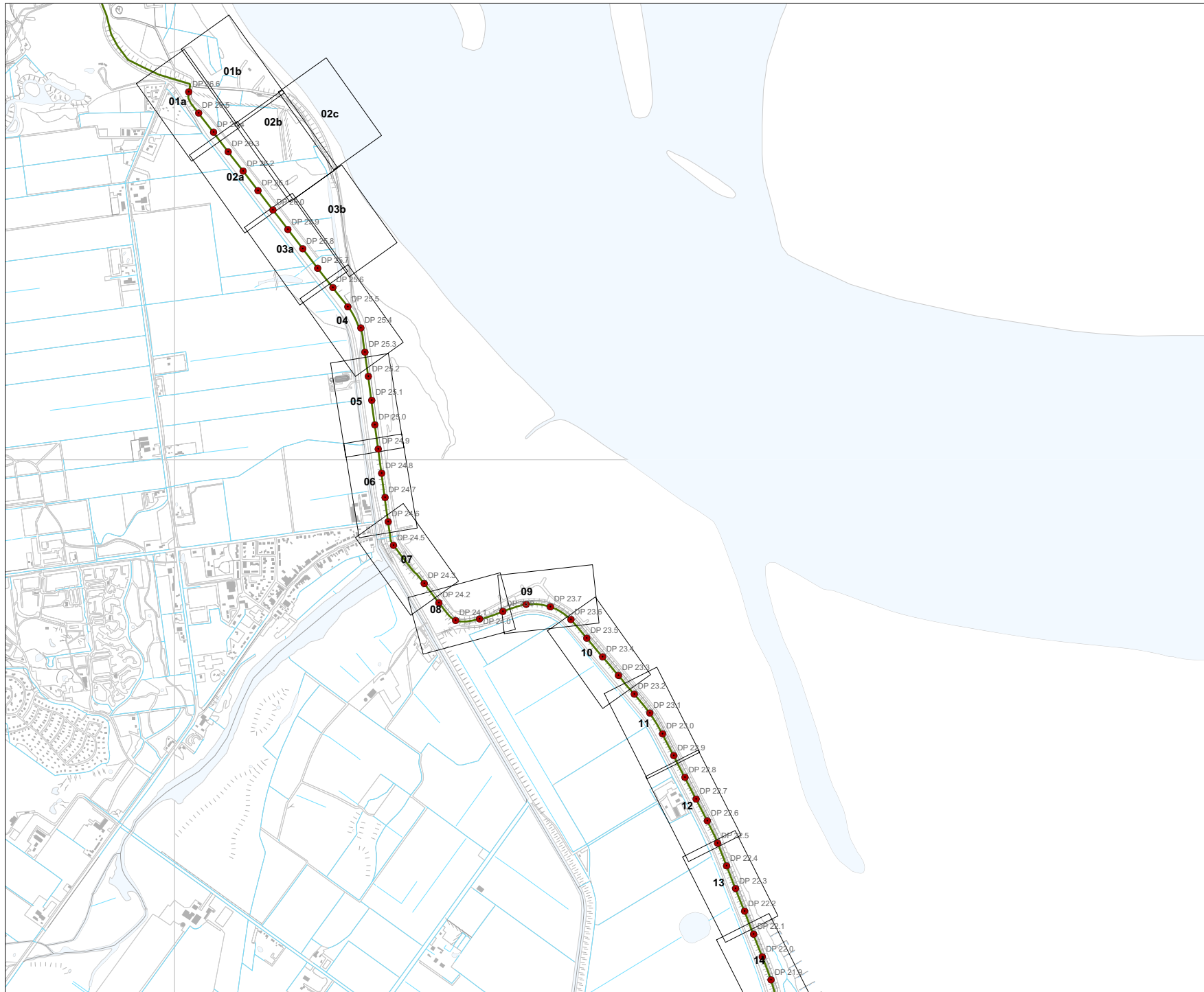
132	Waterkering sluis IJmuiden	2,3 km
-----	----------------------------	--------

Categorie c

*primaire waterkeringen, niet bestemd tot directe kering van buitenwater**

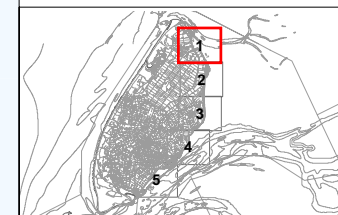
3	Oostdijk van de Anna Paulownapolder	3,4 km
5	Noorderdijk van de Wieringerwaard	0,6 km
6	Oosterdijk van de Wieringerwaard	0,2 km
7	Waardpolderdijk	5,8 km
8	Groetpolderdijk	5,1 km
9A	Westerdijk van de Vier Noorder Koggen	12,4 km
96	Amstelmeerdijk	3,9 km
97	Westerlanderdijk	1,7 km
99	Haukesdijk	0,5 km
31	Nieuwendammerdijk	4,7 km
32	Buiksloterdijk	3,8 km
33	Kadoelendijk	2,1 km
34	Oostzanerdijk	5,4 km
35	Zuidijk	1,4 km
36	Hogendijk	1,1 km
37	Westzanerdijk	6,6 km
38	Assendelverzeedijk	8,9 km
39	Nieuwe Overdijking	0,8 km
40	Sint Aagtendijk	3,2 km
128	Waterkering in gemeente Beverwijk	2,7 km
129	Waterkering Corus-terrein	4,1 km

* Definitie uit Voorschrift Toetsen op Veiligheid (2004)



- Legenda**
- Dijkpaal
 - Overig referentiepunt
 - Primaire waterkering
 - x Situatiekaart

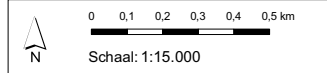
Voor topografie, zie algemene legenda.

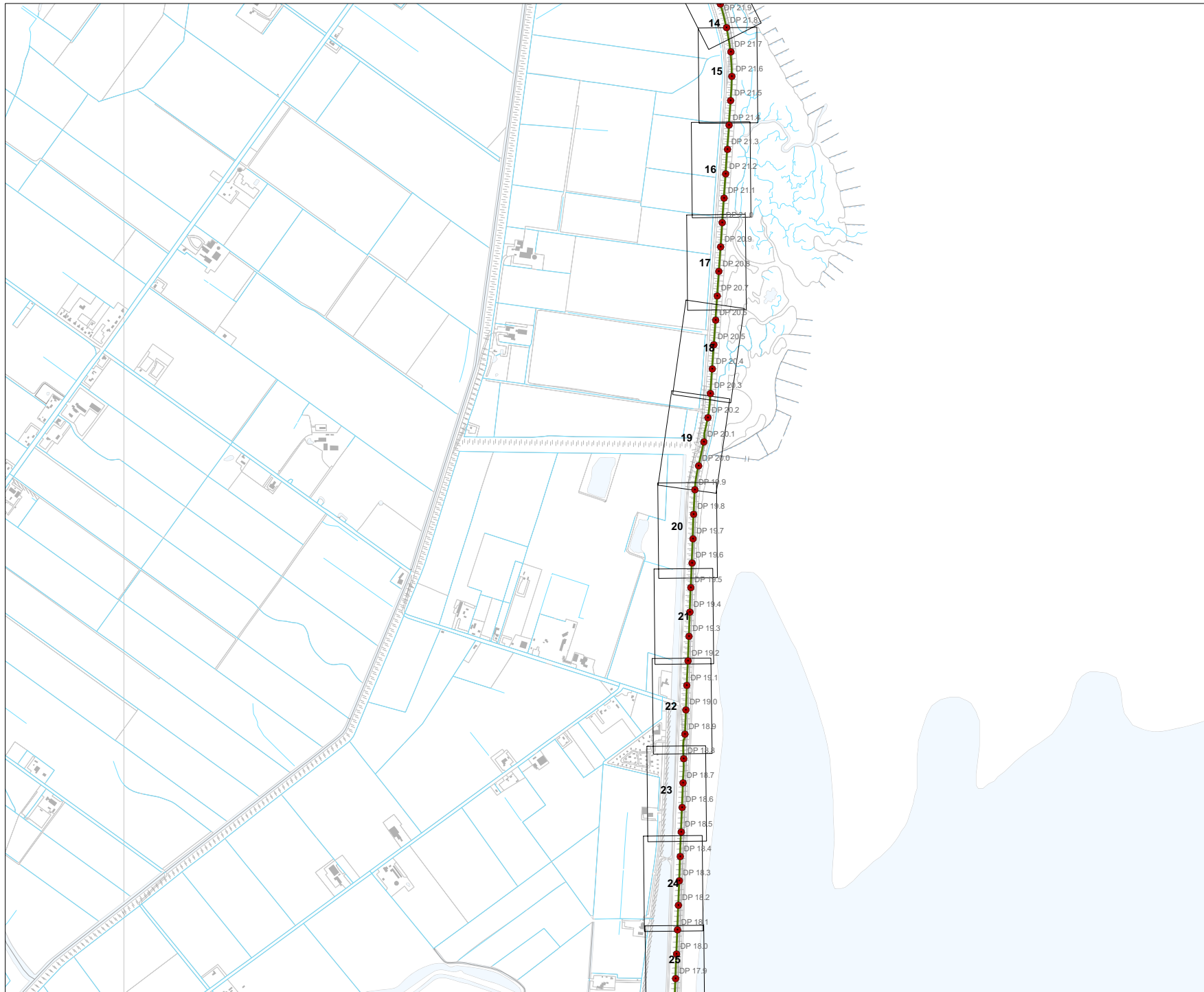


**Situatiekaarten 01 t/m 14
Dijk 104, 106 en 107
DP 26.6 t/m DP 21.7**

Vastgesteld door het college van
hoofdingelanden bij besluit van
8 oktober 2008

Versie: 1.0
Status: definitief
Registratienummer: 08.24124
Formaat: A3





- Legenda**
- Dijkpaal
 - Overig referentiepunt
 - Primaire waterkering
 - x Situatiekaart

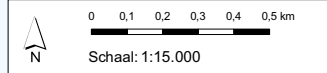
Voor topografie, zie algemene legenda.

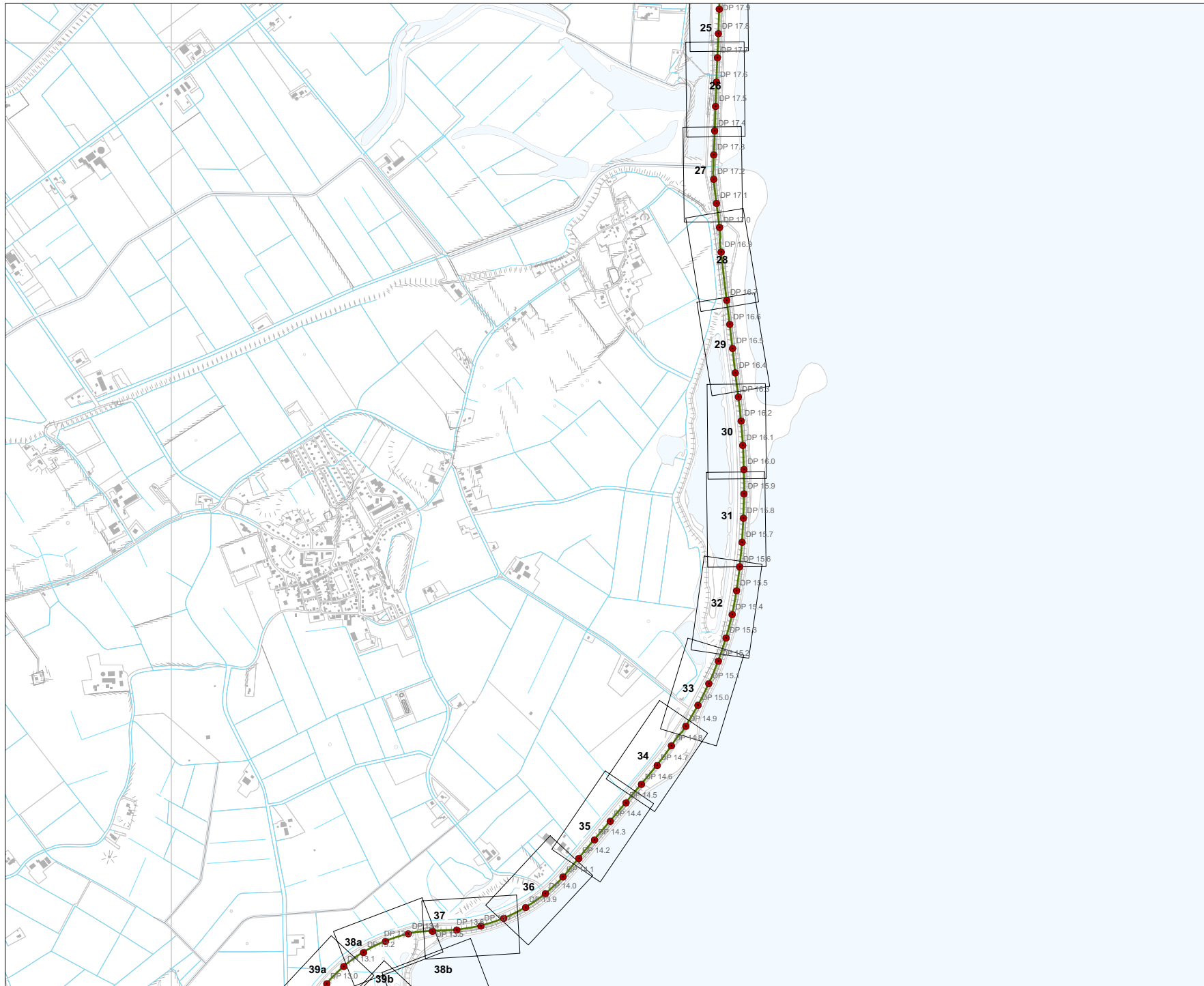


**Situatiekaarten 15 t/m 25
Dijk 107 en 108
DP 21.6 t/m DP 17.8**

Vastgesteld door het college van hoofdingelanden bij besluit van 8 oktober 2008

Versie: 1.0
Status: definitief
Registratienummer: 08.24124
Formaat: A3





- Legenda**
- Dijkpaal
 - Overig referentiepunt
 - Primaire waterkering
 - x Situatiekaart

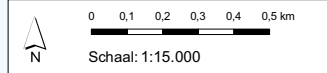
Voor topografie, zie algemene legenda.

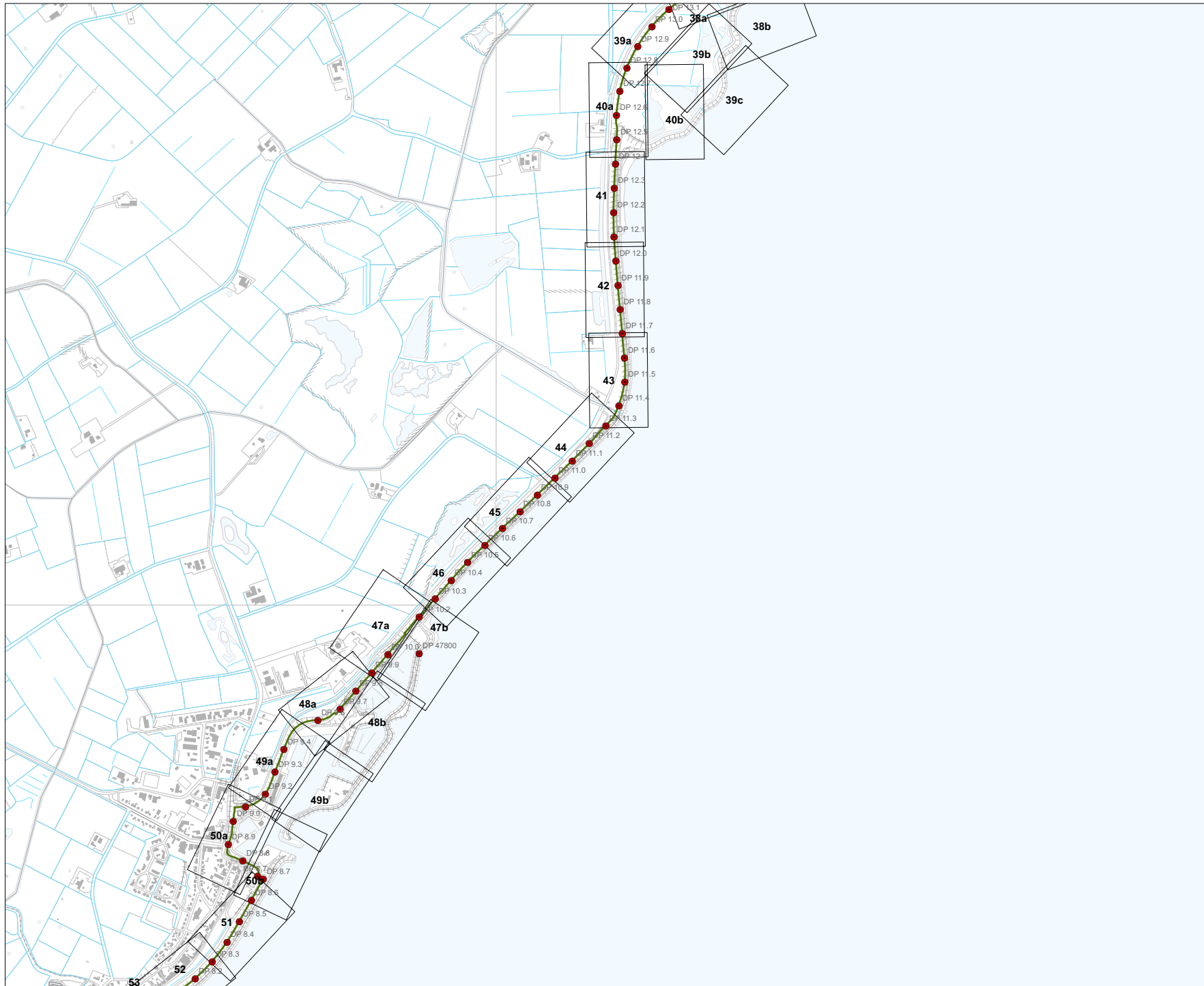


Situatiekaarten 26 t/m 39
Dijk 108, 109 en 110
DP 17.8 t/m DP 13.0

Vastgesteld door het college van
 hoofdingelanden bij besluit van
 8 oktober 2008

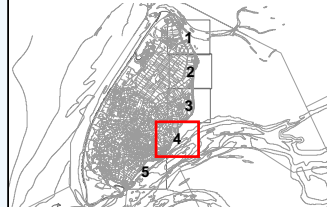
Versie: 1.0
 Status: definitief
 Registratienummer: 08.24124
 Formaat: A3





- Legenda**
- Dijkpaal
 - Overig referentiepunt
 - Primaire waterkering
 - x Situatiekaart

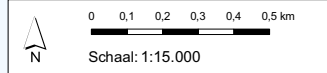
Voor topografie, zie algemene legenda.



**Situatiekaarten 39 t/m 52
Dijk 110, 112, 113 en 127
DP 13.0 t/m DP 8.1**

Vastgesteld door het college van
hoofdingelanden bij besluit van
8 oktober 2008

Versie: 1.0
Status: definitief
Registratienummer: 08.24124
Formaat: A3





- Legenda**
- Dijkpaal
 - Overig referentiepunt
 - Primaire waterkering
 - x Situatiekaart

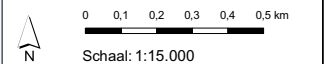
Voor topografie, zie algemene legenda.

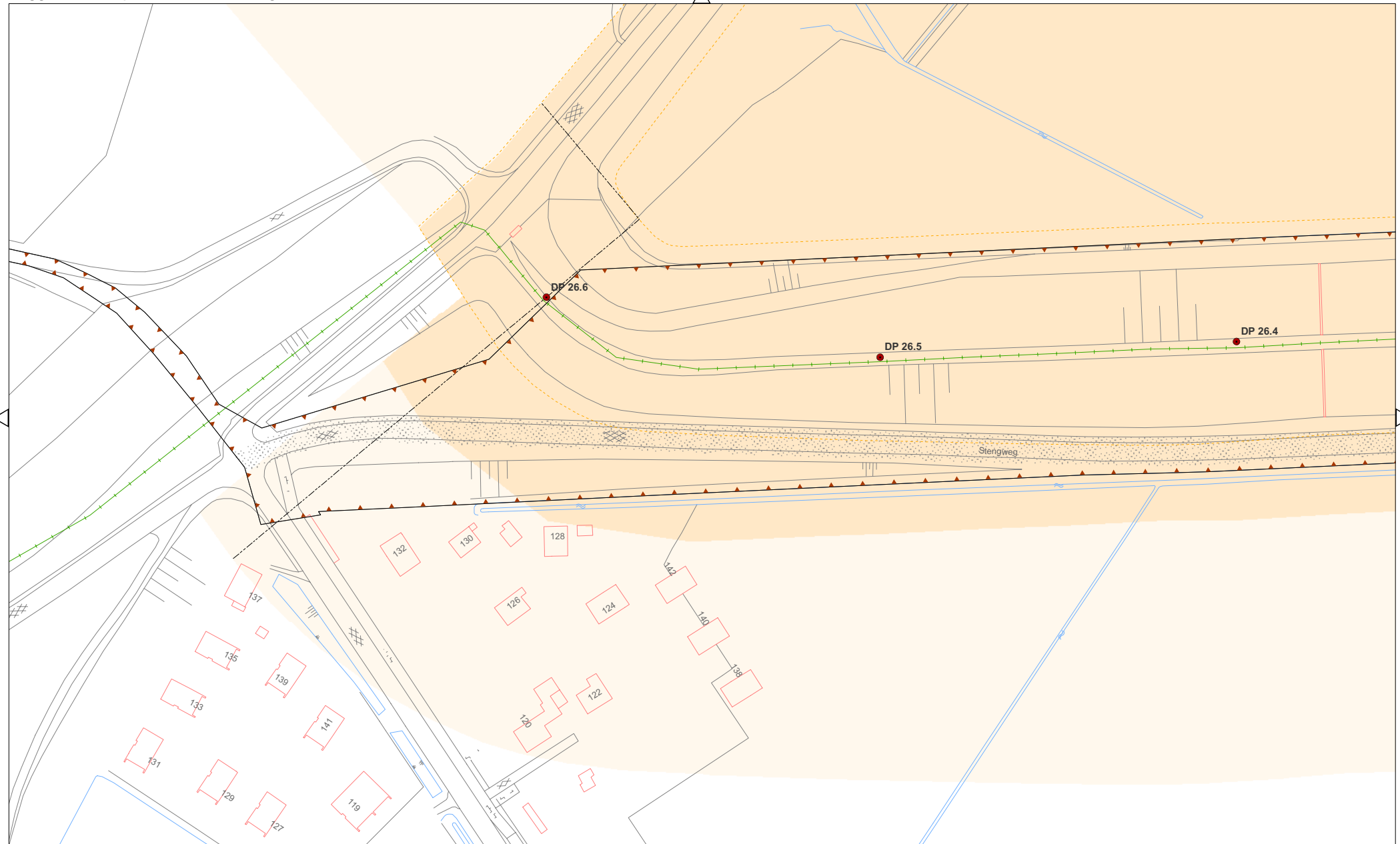


Situatiekaarten 52 t/m 67
Dijk 127, 114, 115 en 116
DP 8.4 t/m DP 2.6

Vastgesteld door het college van
 hoofdingelanden bij besluit van
 8 oktober 2008

Versie: 1.0
 Status: definitief
 Registratienummer: 08.24124
 Formaat: A3





Legenda (Voor topografie zie algemene legenda)

- | | | | |
|--|-------------------|--------------------------|--|
| ● Dijkpaal | --- Kernzone | --- Overgangsconstructie | ▭ Eigendom HHNK |
| ● Overige referentiepunten | ■ Waterstaatswerk | ■ Damwand | ▨ Onderhoudsplicht derden
binnen de eigendomsgrenzen van HHNK |
| ■ Kunstwerk \ Leiding
door de prim.kering met KWnr. | ■ Bescheringszone | ■ Kademuur | --- Vakgrens |
| --- Referentielijn | ■ Keerwand | ■ Kwelscherm | — Maatgevende locatie |



Situatiekaart 01a, Dijk 104, DP 26.6- DP 26.4

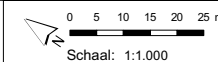
Vastgesteld door het college van hoofdingelanden bij besluit van 8 oktober 2008

Versie: 1.0

Status: definitief

Registratienummer: 08.24124

Formaat: A3





Legenda (Voor topografie zie algemene legenda)

- | | | | |
|--|--------------------|--------------------------|--|
| ● Dijkpaal | --- Kernzone | --- Overgangsconstructie | ▭ Eigendom HHNK |
| ○ Overige referentiepunten | ■ Waterstaatswerk | ■ Damwand | ⋯ Onderhoudsplicht derden
binnen de eigendomsgrenzen van HHNK |
| ■ Kunstwerk \ Leiding
door de prim.kering met KWnr. | ■ Beschermingszone | ■ Kademuur | --- Vakgrens |
| --- Referentielijn | ■ Keerwand | ■ Kwelscherm | — Maatgevende locatie |



Situatiekaart 01b, Dijk 104, DP 26.6- DP 26.4

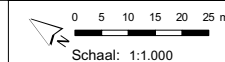
Vastgesteld door het college van hoofdingelanden bij besluit van 8 oktober 2008

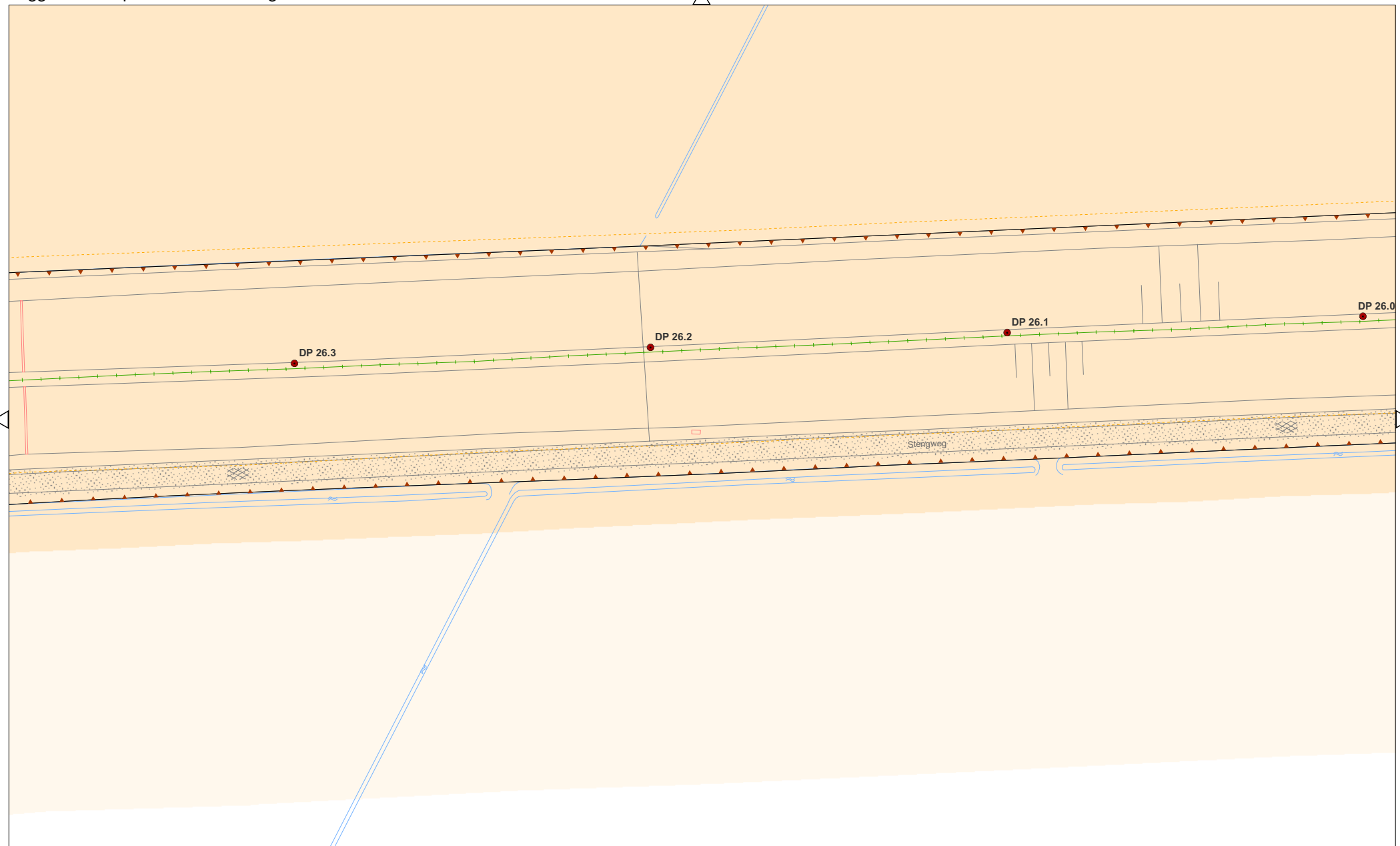
Versie: 1.0

Status: definitief

Registratienummer: 08.24124

Formaat: A3





Legenda (Voor topografie zie algemene legenda)

- | | | | |
|--|------------------|--------------------------|--|
| ● Dijkpaal | - - - Kernzone | --- Overgangsconstructie | ▭ Eigendom HHNK |
| ○ Overige referentiepunten | Waterstaatswerk | ▲ Damwand | ▨ Onderhoudsplicht derden
binnen de eigendomsgrenzen van HHNK |
| ■ Kunstwerk \ Leiding
door de prim.kering met KWnr. | Beschermingszone | — Kademuur | - - - Vakgrens |
| — Referentielijn | Keerwand | ◆ Kwelscherm | — Maatgevende locatie |



Situatiekaart 02a, Dijk 104, DP 26.3 - DP 26.0

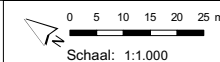
Vastgesteld door het college van hoofdingelanden bij besluit van 8 oktober 2008

Versie: 1.0

Status: definitief

Registratienummer: 08.24124

Formaat: A3





Legenda (Voor topografie zie algemene legenda)

- | | | | |
|--|--------------------|--------------------------|--|
| ● Dijkpaal | --- Kernzone | --- Overgangsconstructie | ▭ Eigendom HHNK |
| ○ Overige referentiepunten | ■ Waterstaatswerk | ■ Damwand | ▨ Onderhoudsplicht derden
binnen de eigendomsgrenzen van HHNK |
| ■ Kunstwerk \ Leiding
door de prim.kering met KWnr. | ■ Beschermingszone | ■ Kademuur | --- Vakgrens |
| — Referentielijn | ■ Keerwand | ■ Kwelscherm | — Maatgevende locatie |



Situatiekaart 02b, Dijk 104, DP 26.3 - DP 26.0

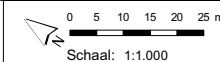
Vastgesteld door het college van hoofdingelanden bij besluit van 8 oktober 2008


Versie: 1.0

Status: definitief

Registratienummer: 08.24124

Formaat: A3





Legenda (Voor topografie zie algemene legenda)

- | | | | |
|--|-----------------|--------------------------|--|
| ● Dijkpaal | --- Kernzone | --- Overgangsconstructie | ▭ Eigendom HHNK |
| ○ Overige referentiepunten | Waterstaatswerk | --- Damwand | ⋯ Onderhoudsplicht derden
binnen de eigendomsgrenzen van HHNK |
| ■ Kunstwerk \ Leiding
door de prim.kering met KWnr. | Bescheringszone | --- Kademuur | --- Vakgrens |
| --- Referentielijn | --- Keerwand | --- Kwelscherm | --- Maatgevende locatie |



Situatiekaart 02c, Dijk 104, DP 26.3 - DP 26.0

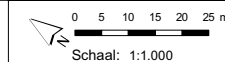
Vastgesteld door het college van hoofdingelanden bij besluit van 8 oktober 2008

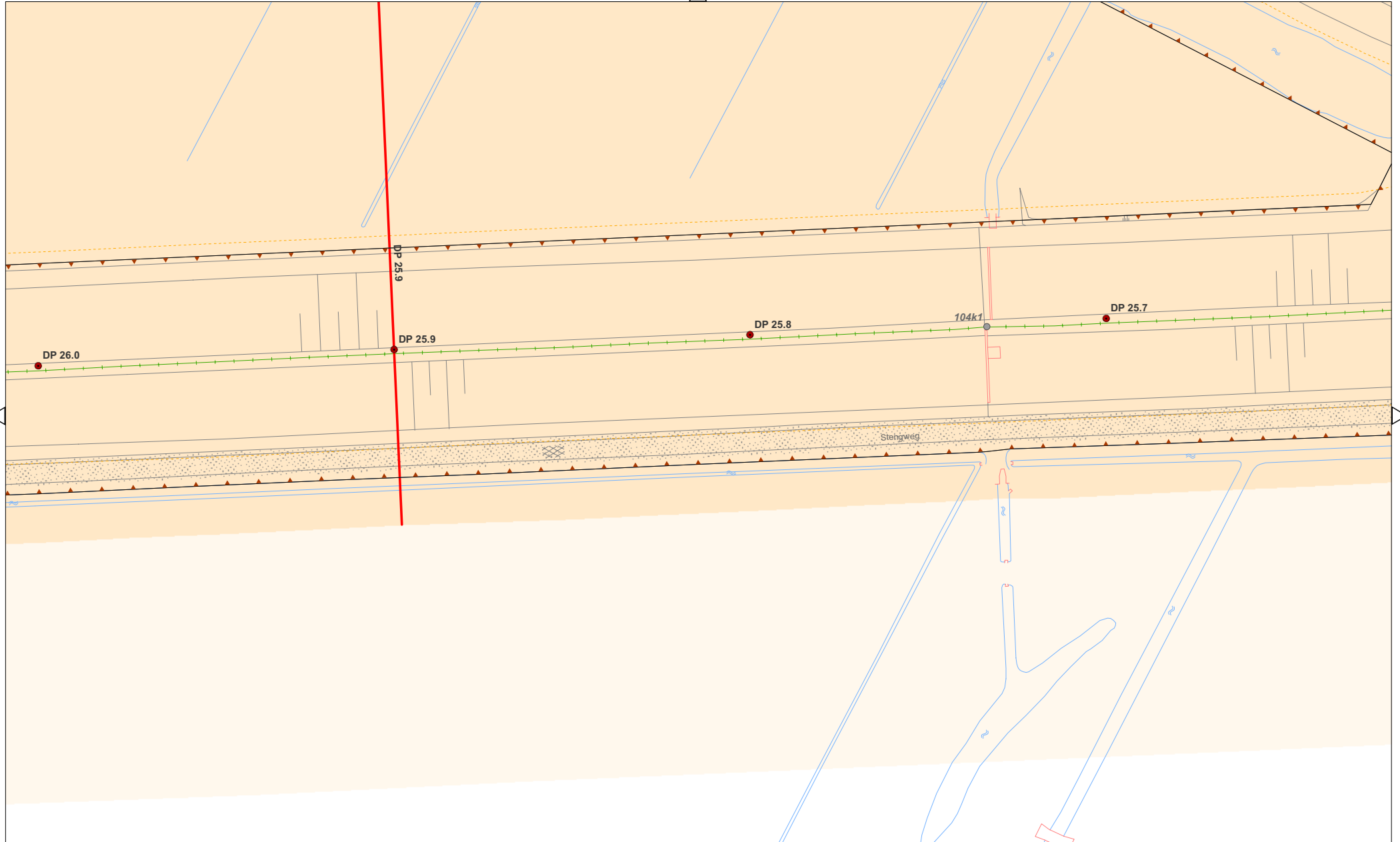
Versie: 1.0

Status: definitief

Registratienummer: 08.24124

Formaat: A3





Legenda (Voor topografie zie algemene legenda)

- | | | | |
|--|-----------------|--------------------------|--|
| ● Dijkpaal | - - - Kernzone | --- Overgangsconstructie | ▭ Eigendom HHNK |
| ○ Overige referentiepunten | Waterstaatswerk | ▬ Damwand | ▨ Onderhoudsplicht derden
binnen de eigendomsgrenzen van HHNK |
| ■ Kunstwerk \ Leiding
door de prim.kering met KWnr. | Bescheringszone | ▬ Kademuur | - - - Vakgrens |
| — Referentielijn | Keerwand | ▬ Kwelscherm | — Maatgevende locatie |



Situatiekaart 03a, Dijk 104, DP 26.0 - DP 25.7

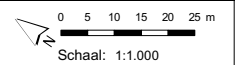
Vastgesteld door het college van hoofdingelanden bij besluit van 8 oktober 2008

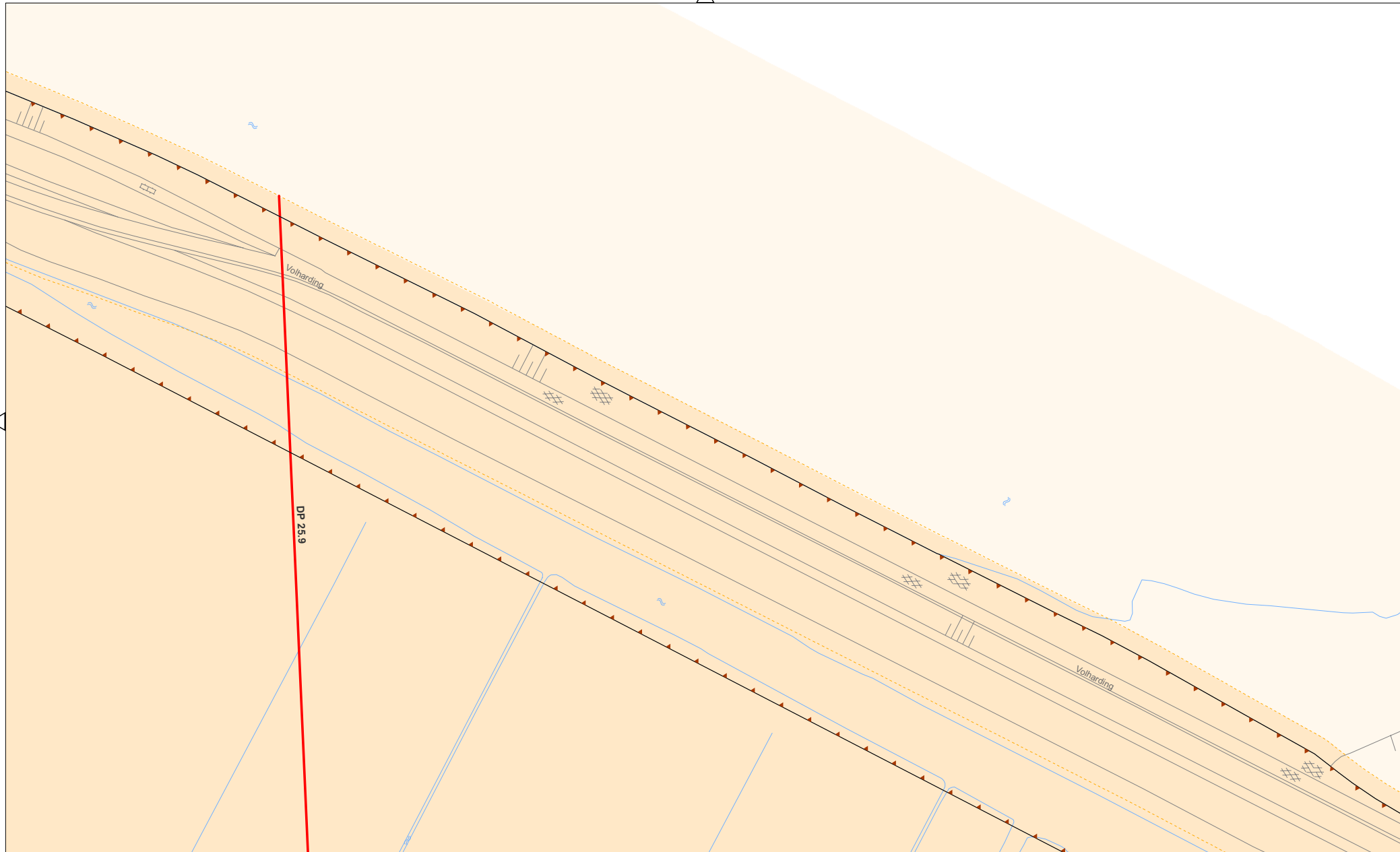
Versie: 1.0

Status: definitief

Registratienummer: 08.24124

Formaat: A3





Legenda (Voor topografie zie algemene legenda)

- | | | | |
|--|------------------|--------------------------|--|
| ● Dijkpaal | --- Kernzone | --- Overgangsconstructie | ▭ Eigendom HHNK |
| ○ Overige referentiepunten | Waterstaatswerk | ▬ Damwand | ▨ Onderhoudsplicht derden
binnen de eigendomsgrenzen van HHNK |
| ■ Kunstwerk \ Leiding
door de prim.kering met KWnr. | Beschermingszone | ▬ Kademuur | --- Vakgrens |
| — Referentielijn | Keerwand | ▬ Kwelscherm | — Maatgevende locatie |



Situatiekaart 03b, Dijk 104, DP 26.0 - DP 25.7

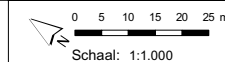
Vastgesteld door het college van hoofdingelanden bij besluit van 8 oktober 2008

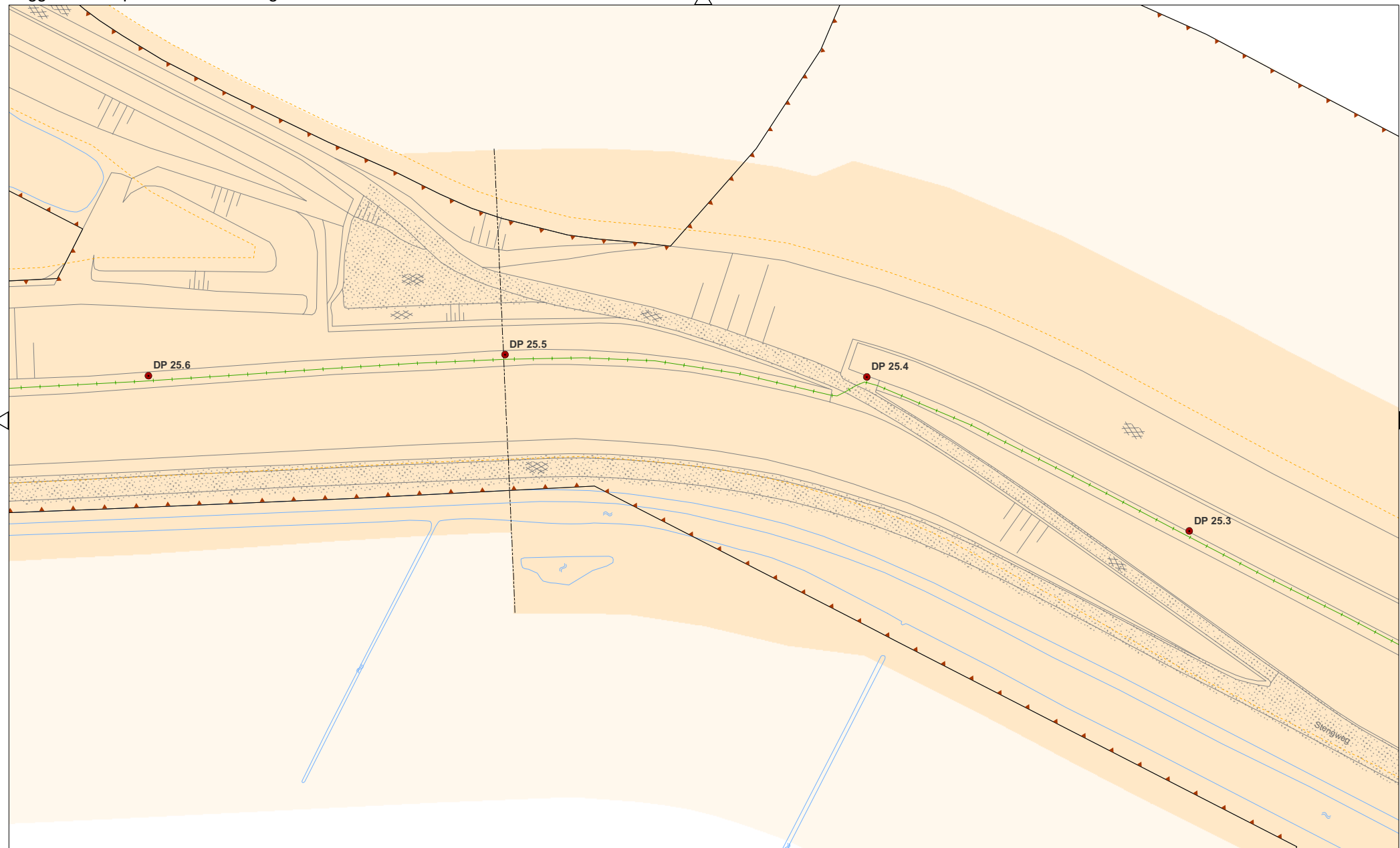
Versie: 1.0

Status: definitief

Registratienummer: 08.24124

Formaat: A3





Legenda (Voor topografie zie algemene legenda)

- | | | | |
|--|--------------------|--------------------------|--|
| ● Dijkpaal | --- Kernzone | --- Overgangsconstructie | ▭ Eigendom HHNK |
| ● Overige referentiepunten | ■ Waterstaatswerk | ■ Damwand | ▨ Onderhoudsplicht derden
binnen de eigendomsgrenzen van HHNK |
| ■ Kunstwerk \ Leiding
door de prim.kering met KWnr. | ■ Beschermingszone | ■ Kademuur | --- Vakgrens |
| --- Referentielijn | ■ Keerwand | ■ Kwelscherm | — Maatgevende locatie |



Situatiekaart 04, Dijk 104 / 106, DP 25.6 - DP 25.3

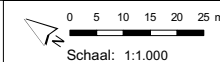
Vastgesteld door het college van hoofdingelanden bij besluit van 8 oktober 2008

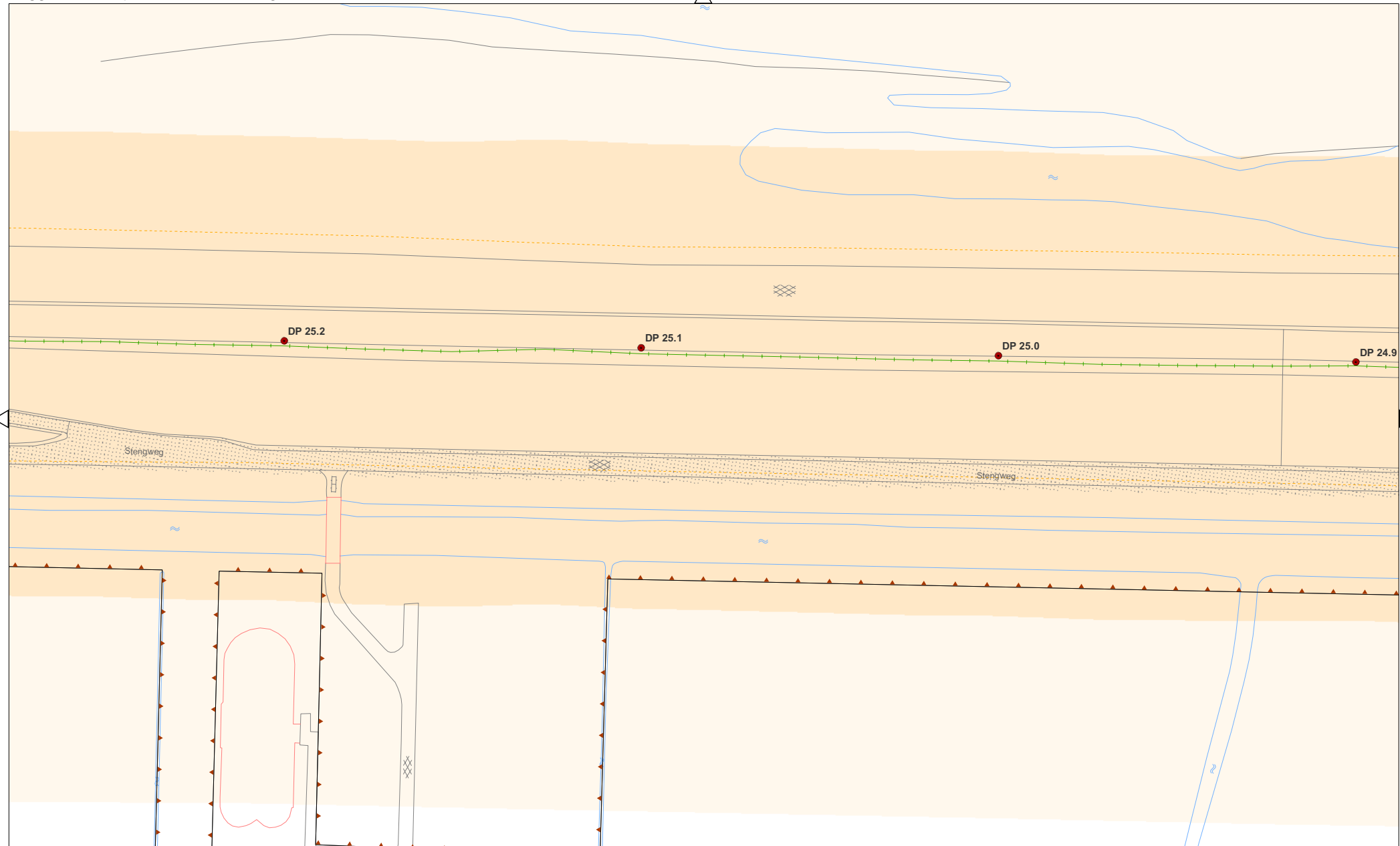
Versie: 1.0

Status: definitief

Registratienummer: 08.24124

Formaat: A3





Legenda (Voor topografie zie algemene legenda)

- | | | | |
|--|-----------------|--------------------------|--|
| ● Dijkpaal | - - - Kernzone | --- Overgangsconstructie | ▭ Eigendom HHNK |
| ○ Overige referentiepunten | Waterstaatswerk | --- Damwand | ▨ Onderhoudsplicht derden
binnen de eigendomsgrenzen van HHNK |
| ■ Kunstwerk \ Leiding
door de prim.kering met KWnr. | Bescheringszone | --- Kademuur | --- Vakgrens |
| --- Referentielijn | Keerwand | --- Kwelscherm | — Maatgevende locatie |



Situatiekaart 05, Dijk 106, DP 25.2 - DP 24.9

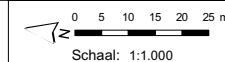
Vastgesteld door het college van hoofdingelanden bij besluit van 8 oktober 2008

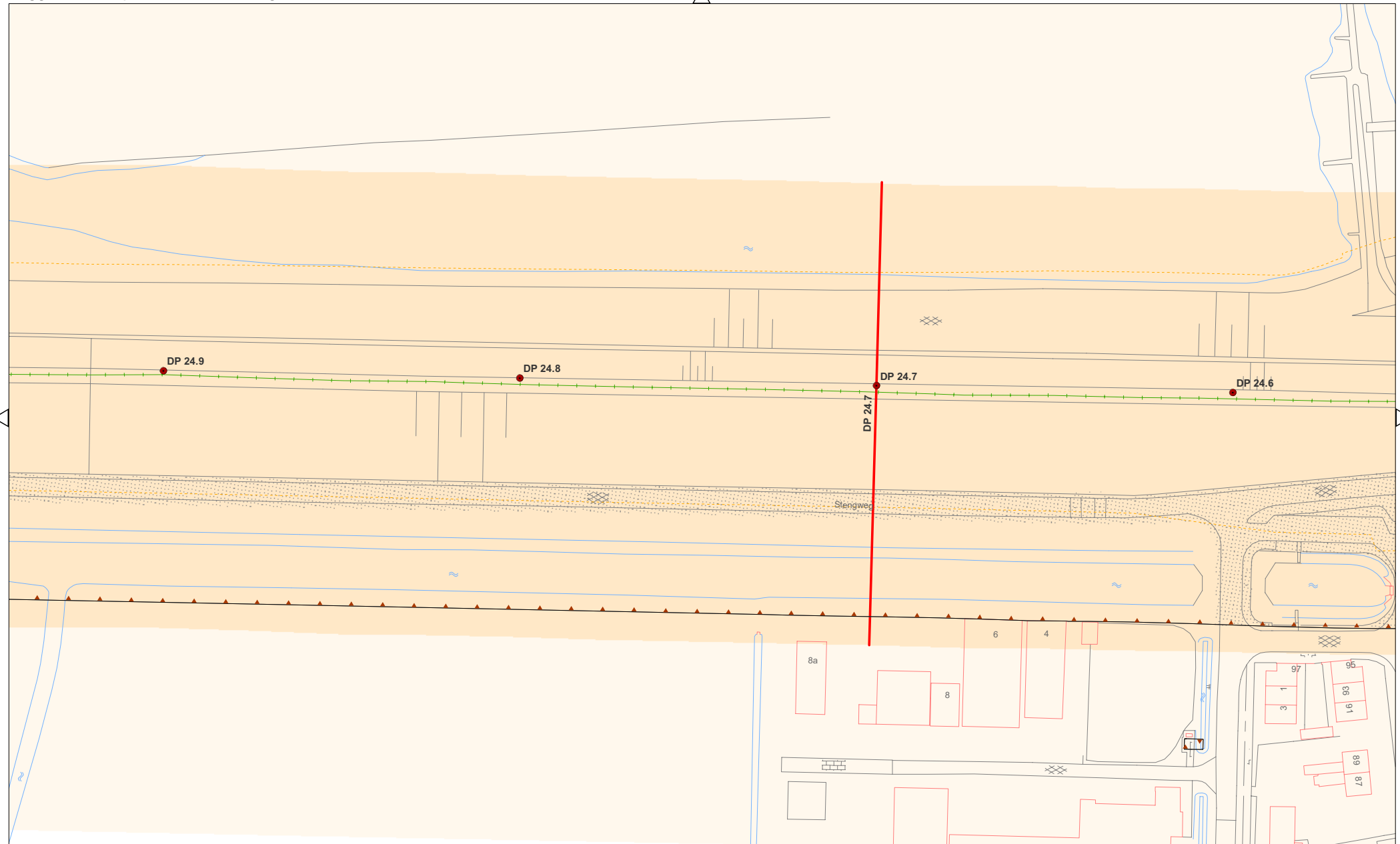
Versie: 1.0

Status: definitief

Registratienummer: 08.24124

Formaat: A3





Legenda (Voor topografie zie algemene legenda)

- | | | | |
|--|------------------|--------------------------|--|
| ● Dijkpaal | - - - Kernzone | --- Overgangsconstructie | ▭ Eigendom HHNK |
| ● Overige referentiepunten | Waterstaatswerk | ▬ Damwand | ▨ Onderhoudsplicht derden
binnen de eigendomsgrenzen van HHNK |
| ■ Kunstwerk \ Leiding
door de prim.kering met KWnr. | Beschermingszone | ▬ Kademuur | - - - Vakgrens |
| — Referentielijn | Keerwand | ▬ Kwelscherm | — Maatgevende locatie |



Situatiekaart 06, Dijk 106, DP 24.9 - DP 24.6

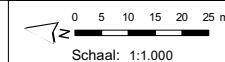
Vastgesteld door het college van hoofdingelanden bij besluit van 8 oktober 2008

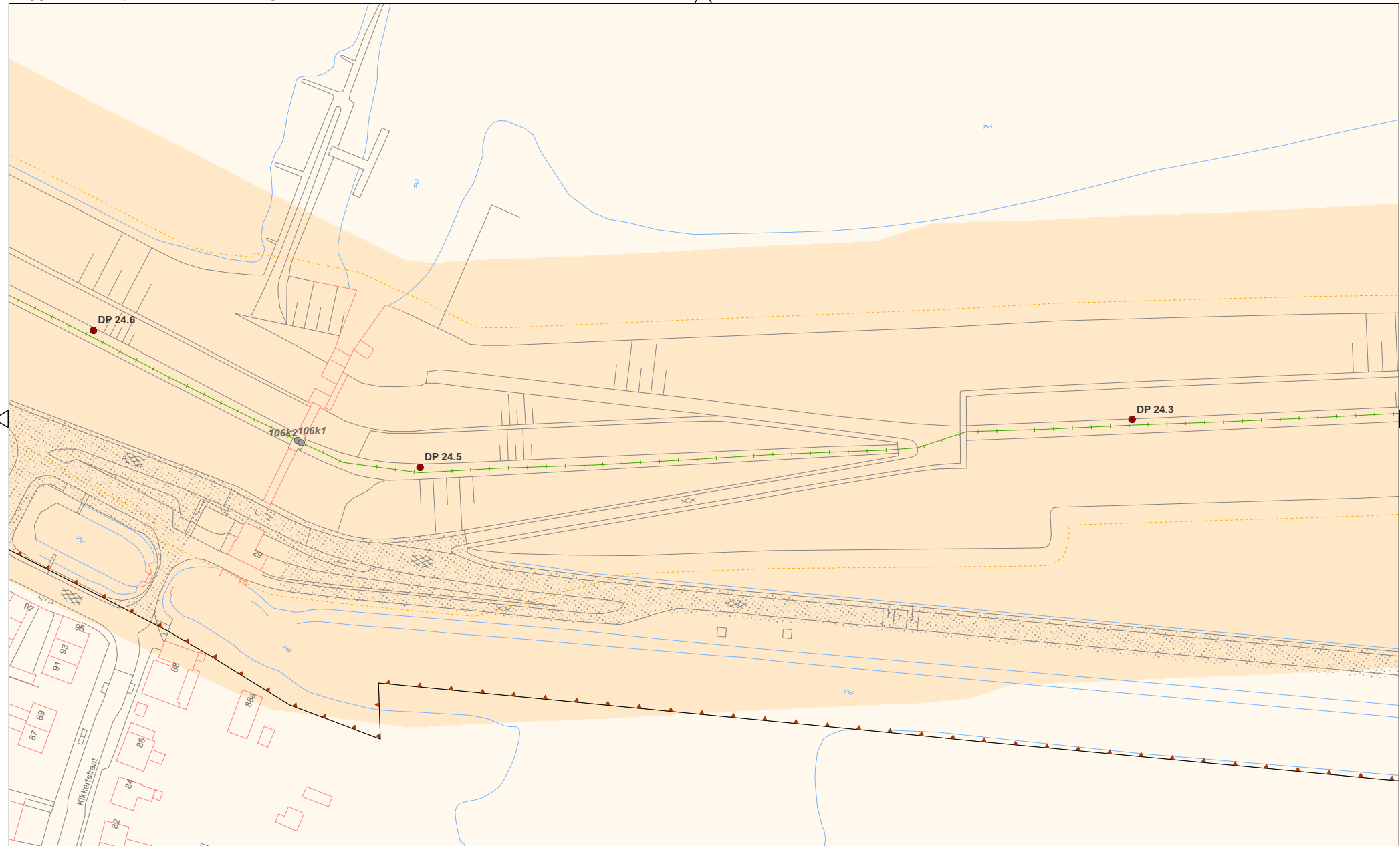
Versie: 1.0

Status: definitief

Registratienummer: 08.24124

Formaat: A3





Legenda (Voor topografie zie algemene legenda)

- | | | | |
|--|------------------|----------------------------|--|
| ● Dijkpaal | ----- Kernzone | ----- Overgangsconstructie | ▭ Eigendom HHNK |
| ● Overige referentiepunten | Waterstaatswerk | ▬ Damwand | ▨ Onderhoudsplicht derden
binnen de eigendomsgrenzen van HHNK |
| ■ Kunstwerk \ Leiding
door de prim.kering met KWnr. | Beschermingszone | ▬ Kademuur | --- Vakgrens |
| --- Referentielijn | Keerwand | ▬ Kwelscherm | ▬ Maatgevende locatie |



Situatiekaart 07, Dijk 106, DP 24.6 - DP 24.3

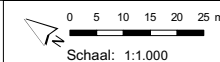
Vastgesteld door het college van hoofdingelanden bij besluit van 8 oktober 2008

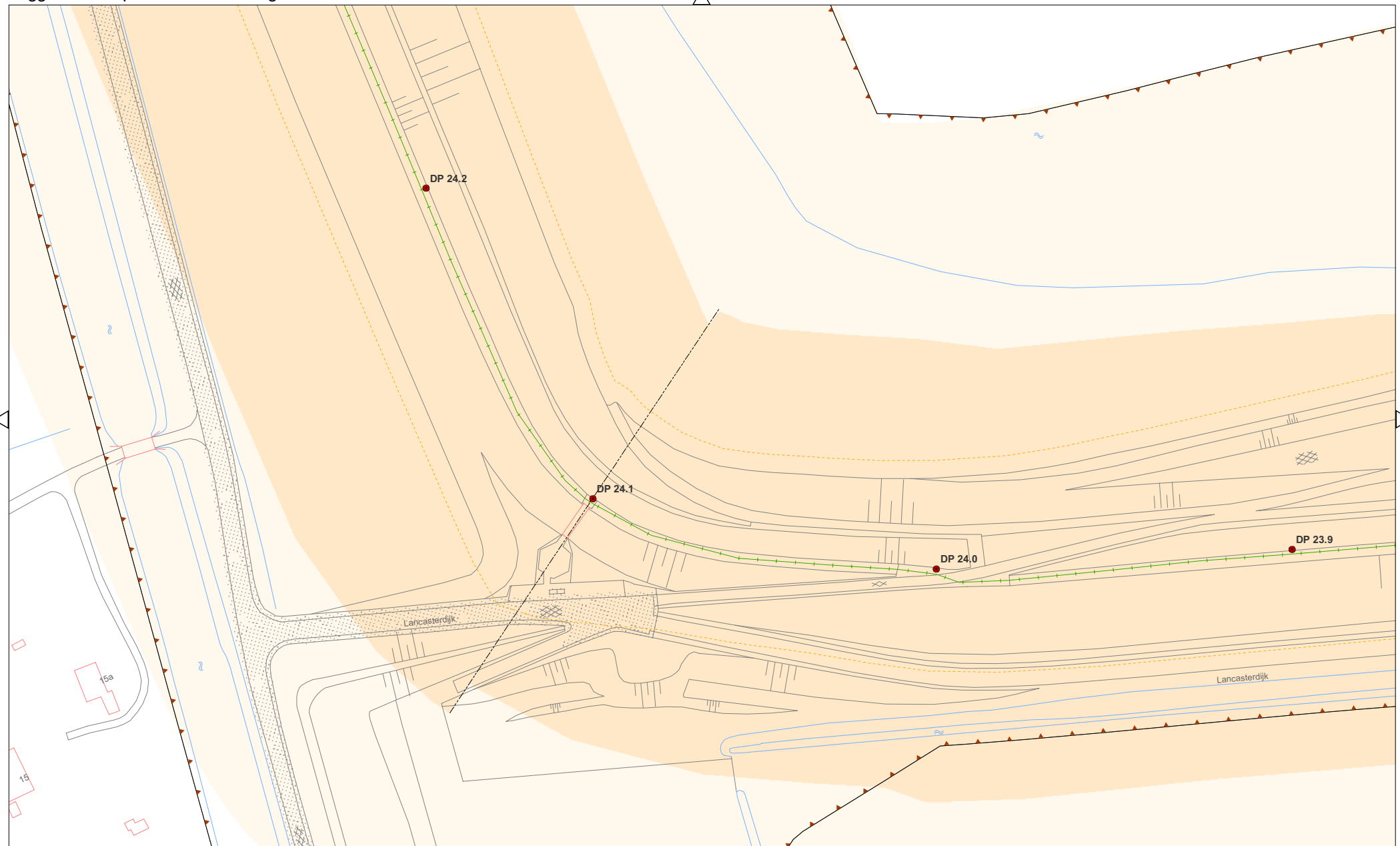
Versie: 1.0

Status: definitief

Registratienummer: 08.24124

Formaat: A3





Legenda (Voor topografie zie algemene legenda)

- | | | | |
|--|--------------------|--------------------------|--|
| ● Dijkpaal | --- Kernzone | --- Overgangskonstructie | ▭ Eigendom HHNK |
| ● Overige referentiepunten | ■ Waterstaatswerk | --- Damwand | ▨ Onderhoudsplicht derden
binnen de eigendomsgrenzen van HHNK |
| ■ Kunstwerk \ Leiding
door de prim.kering met KWnr. | ■ Beschermingszone | --- Kademuur | --- Vakgrens |
| --- Referentielijn | --- Keerwand | --- Kwelscherm | --- Maatgevende locatie |

Topografische ondergrond (c) Stichting GBKN Noord-Holland



Situatiekaart 08, Dijk 106 / 107, DP 24.2 - DP 23.9

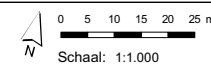
Vastgesteld door het college van hoofdingelanden bij besluit van 8 oktober 2008

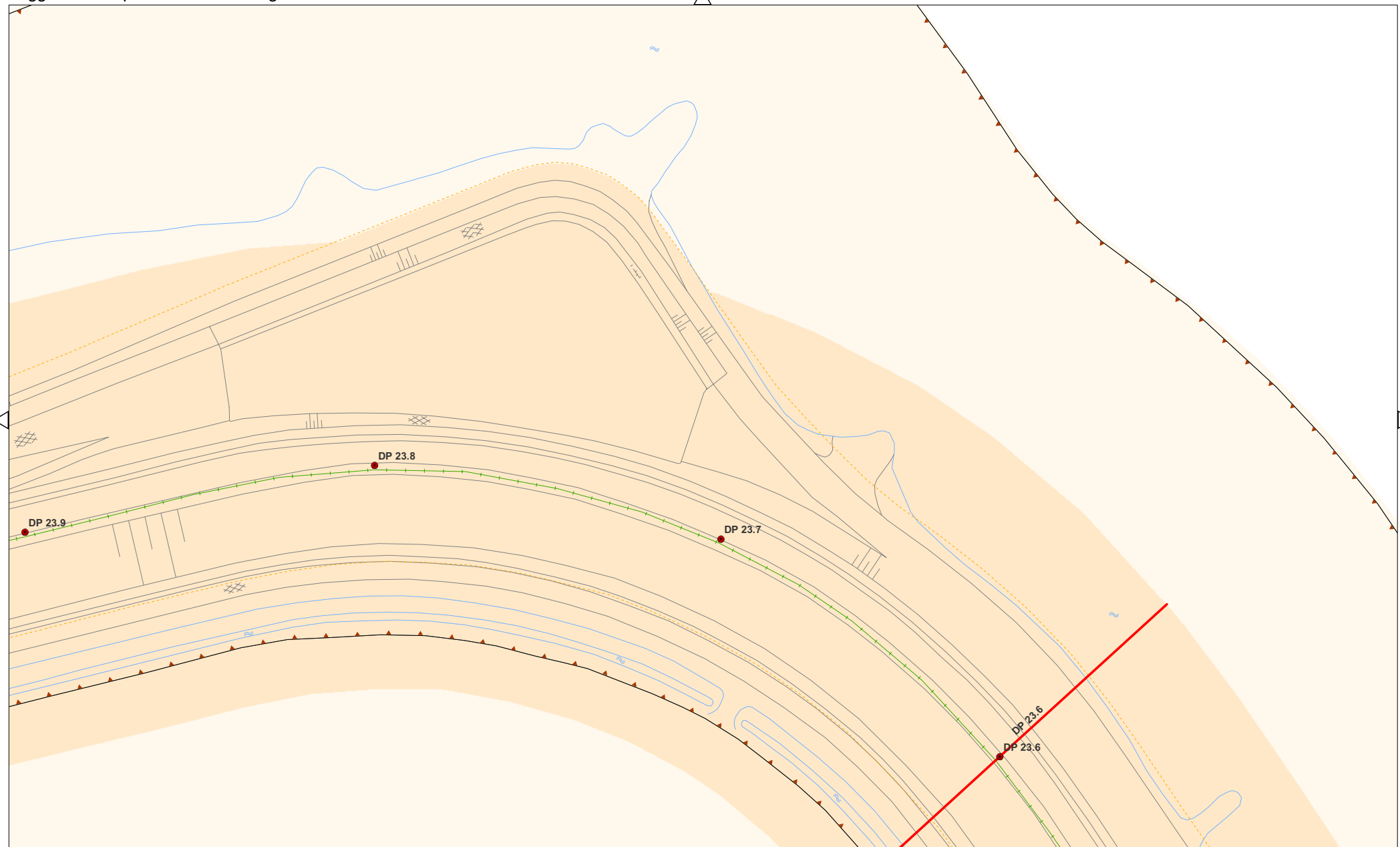
Versie: 1.0

Status: definitief

Registratienummer: 08.24124

Formaat: A3





Legenda (Voor topografie zie algemene legenda)

- | | | | |
|--|------------------|--------------------------|--|
| ● Dijkpaal | - - - Kernzone | --- Overgangsconstructie | ▭ Eigendom HHNK |
| ○ Overige referentiepunten | Waterstaatswerk | ▬ Damwand | ⋯ Onderhoudsplicht derden
binnen de eigendomsgrenzen van HHNK |
| ■ Kunstwerk \ Leiding
door de prim.kering met KWnr. | Beschermingszone | ▬ Kademuur | - - - Vakgrens |
| — Referentielijn | Keerwand | ▬ Kwelscherm | — Maatgevende locatie |



Situatiekaart 09, Dijk 107, DP 23.9 - DP 23.6

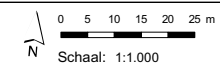
Vastgesteld door het college van hoofdingelanden bij besluit van 8 oktober 2008

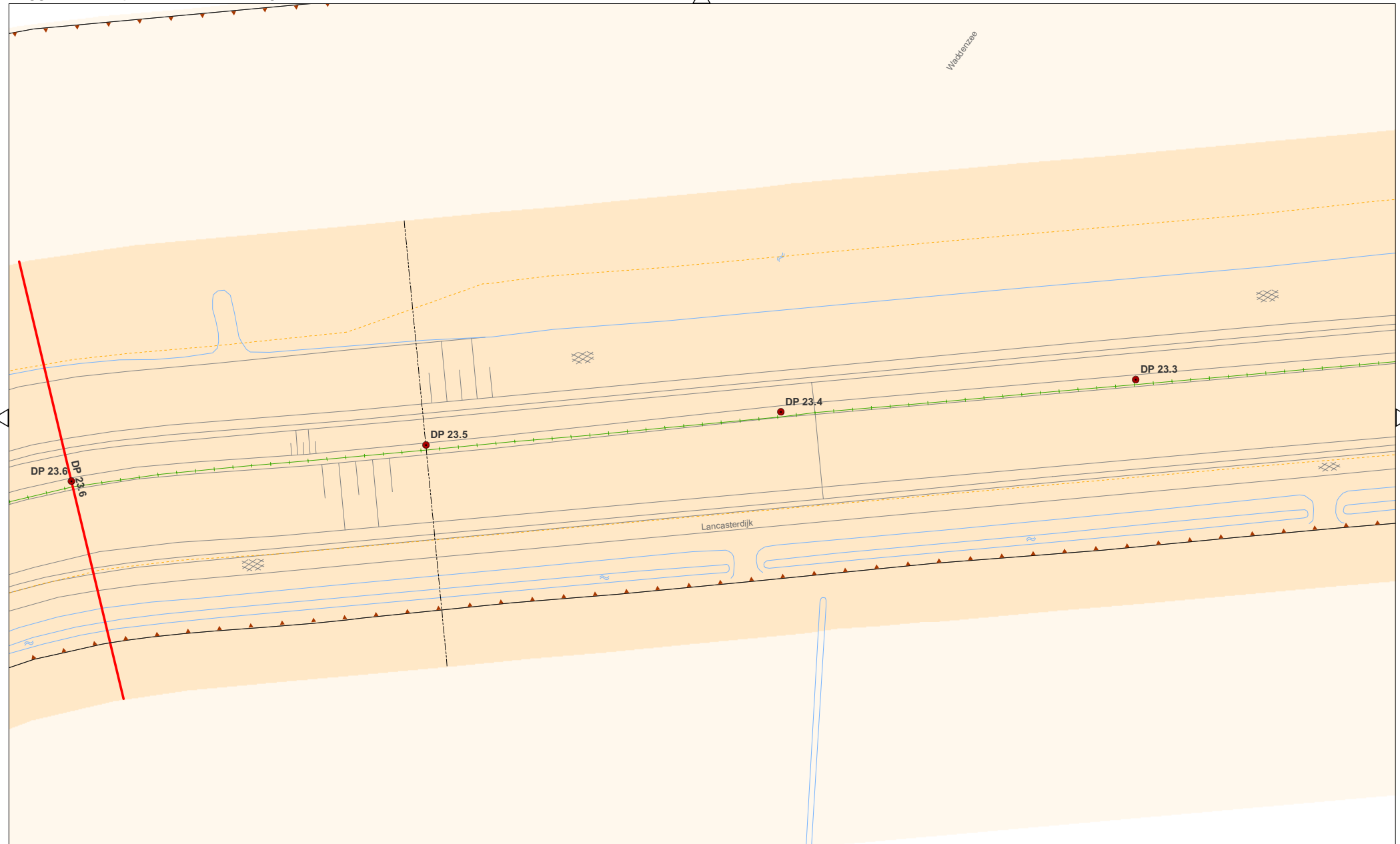
Versie: 1.0

Status: definitief

Registratienummer: 08.24124

Formaat: A3





Legenda (Voor topografie zie algemene legenda)

- | | | | |
|--|------------------|--------------------------|--|
| ● Dijkpaal | - - - Kernzone | --- Overgangsconstructie | ▭ Eigendom HHNK |
| ● Overige referentiepunten | Waterstaatswerk | ▬ Damwand | ▨ Onderhoudsplicht derden
binnen de eigendomsgrenzen van HHNK |
| ■ Kunstwerk \ Leiding
door de prim.kering met KWnr. | Beschermingszone | ▬ Kademuur | - - - Vakgrens |
| --- Referentielijn | Keerwand | ▬ Kwelscherm | — Maatgevende locatie |



Situatiekaart 10, Dijk 107, DP 23.6 - DP 23.3

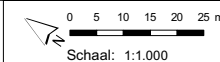
Vastgesteld door het college van hoofdingelanden bij besluit van 8 oktober 2008


Versie: 1.0

Status: definitief

Registratienummer: 08.24124

Formaat: A3





Legenda (Voor topografie zie algemene legenda)

- | | | | |
|--|------------------|--------------------------|--|
| ● Dijkpaal | - - - Kernzone | --- Overgangsconstructie | ▭ Eigendom HHNK |
| ○ Overige referentiepunten | Waterstaatswerk | ▬ Damwand | ⋯ Onderhoudsplicht derden
binnen de eigendomsgrenzen van HHNK |
| ■ Kunstwerk \ Leiding
door de prim.kering met KWnr. | Beschermingszone | ▬ Kademuur | - - - Vakgrens |
| — Referentielijn | Keerwand | ▬ Kwelscherm | — Maatgevende locatie |



Situatiekaart 11, Dijk 107, DP 23.2 - DP 22.9

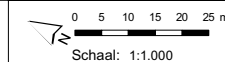
Vastgesteld door het college van hoofdingelanden bij besluit van 8 oktober 2008

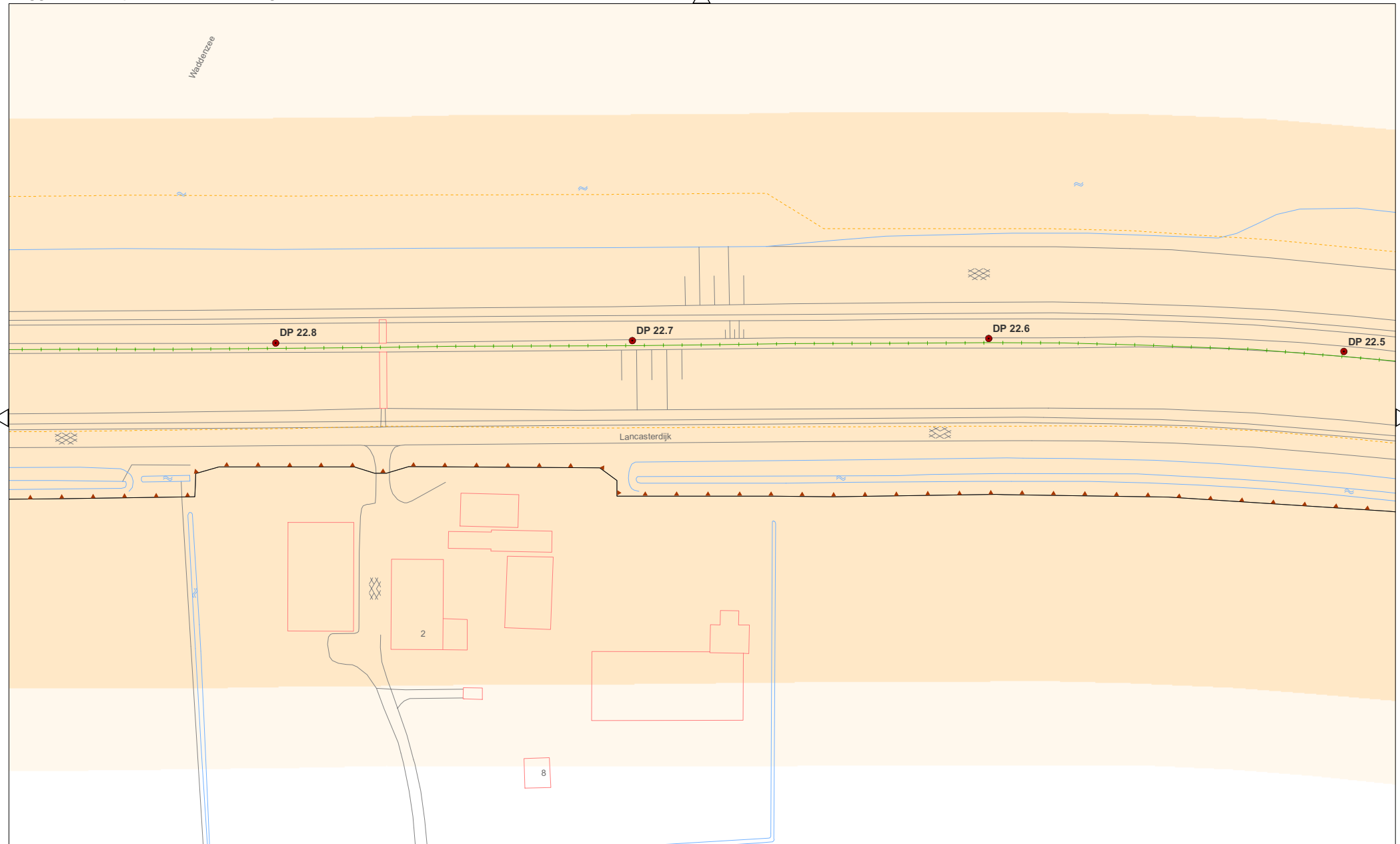
Versie: 1.0

Status: definitief

Registratienummer: 08.24124

Formaat: A3





Legenda (Voor topografie zie algemene legenda)

- | | | | |
|--|--------------------|------------------------|--|
| ● Dijkpaal | - - - Kernzone | — Overgangsconstructie | ▭ Eigendom HHNK |
| ○ Overige referentiepunten | ■ Waterstaatswerk | — Damwand | ▨ Onderhoudsplicht derden
binnen de eigendomsgrenzen van HHNK |
| ■ Kunstwerk \ Leiding
door de prim.kering met KWnr. | ■ Beschermingszone | — Kademuur | — Vakgrens |
| — Referentielijn | — Keerwand | — Kwelscherm | — Maatgevende locatie |



Situatiekaart 12, Dijk 107, DP 22.8 - DP 22.5

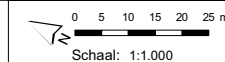
Vastgesteld door het college van hoofdingelanden bij besluit van 8 oktober 2008

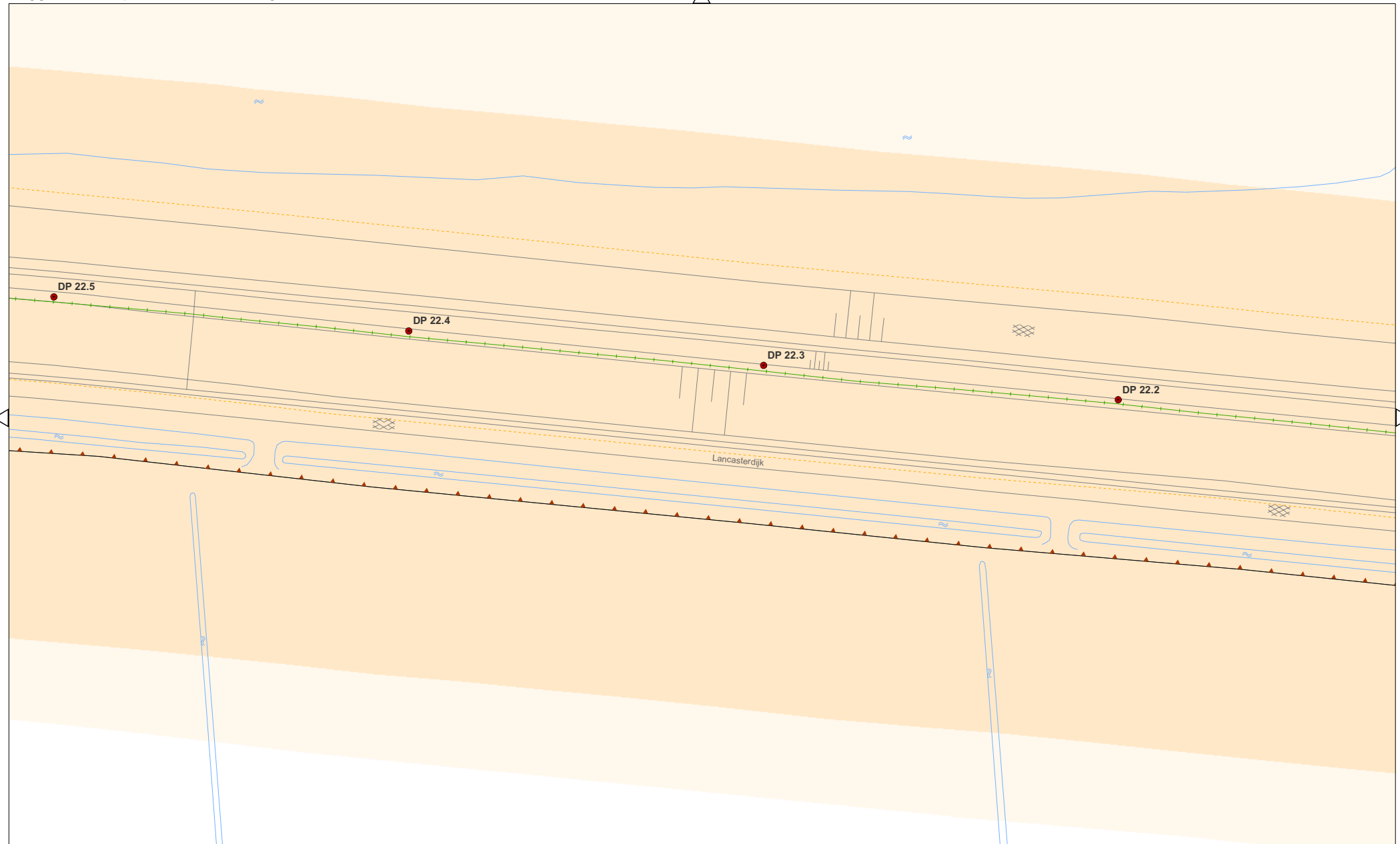
Versie: 1.0

Status: definitief

Registratienummer: 08.24124

Formaat: A3





Legenda (Voor topografie zie algemene legenda)

- | | | | |
|--|-----------------|--------------------------|---|
| ● Dijkpaal | - - - Kernzone | --- Overgangsconstructie | ▭ Eigendom HNK |
| ○ Overige referentiepunten | Waterstaatswerk | ▲ Damwand | ⋯ Onderhoudsplicht derden
binnen de eigendomsgrenzen van HNK |
| ■ Kunstwerk \ Leiding
door de prim.kering met KWnr. | Bescheringszone | — Kademuur | - - - Vakgrens |
| — Referentielijn | Keerwand | ◆ Kwelscherm | — Maatgevende locatie |



Situatiekaart 13, Dijk 107, DP 22.5 - DP 22.2

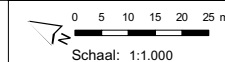
Vastgesteld door het college van hoofdingelanden bij besluit van 8 oktober 2008

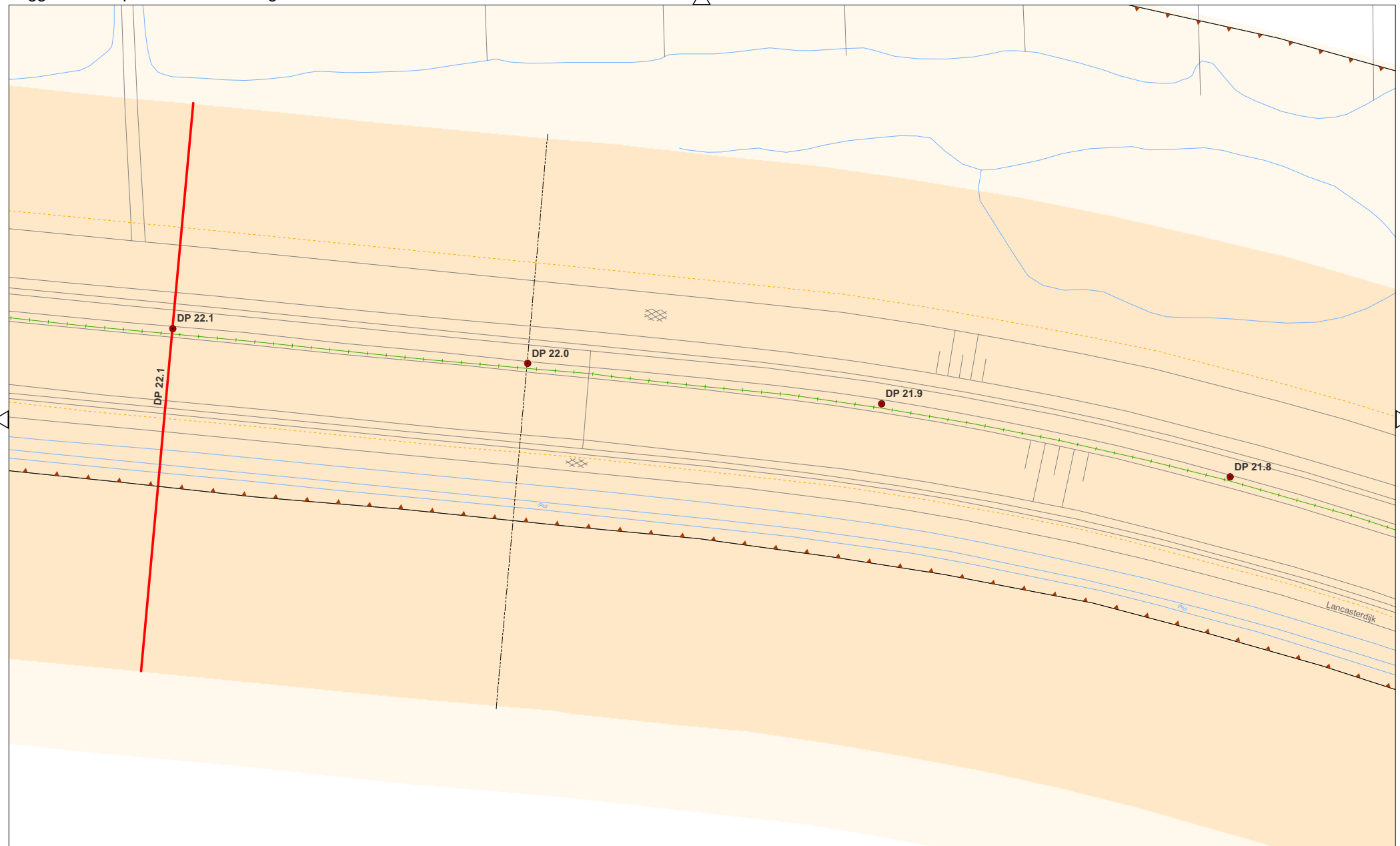
Versie: 1.0

Status: definitief

Registratienummer: 08.24124

Formaat: A3





Legenda (Voor topografie zie algemene legenda)

- | | | | |
|--|--------------------|--------------------------|--|
| ● Dijkpaal | --- Kernzone | --- Overgangsconstructie | ▭ Eigendom HHNK |
| ○ Overige referentiepunten | ■ Waterstaatswerk | ■ Damwand | ▨ Onderhoudsplicht derden
binnen de eigendomsgrenzen van HHNK |
| ■ Kunstwerk \ Leiding
door de prim.kering met KWnr. | ■ Beschermingszone | ■ Kademuur | --- Vakgrens |
| --- Referentielijn | ■ Keerwand | ■ Kwelscherm | — Maatgevende locatie |



Situatiekaart 14, Dijk 107, DP 22.1 - DP 21.8

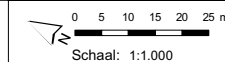
Vastgesteld door het college van hoofdingelanden bij besluit van 8 oktober 2008

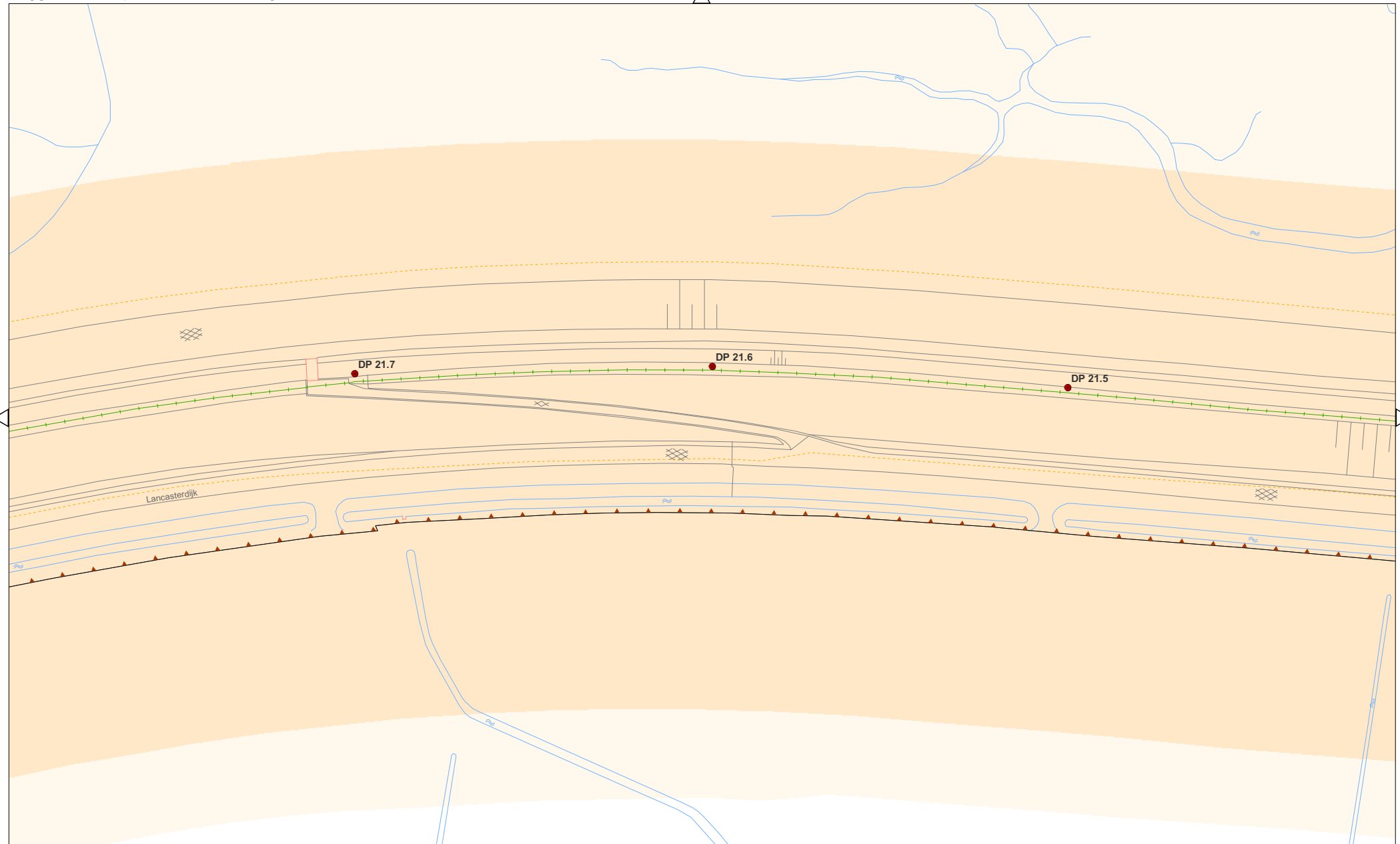
Versie: 1.0

Status: definitief

Registratienummer: 08.24124

Formaat: A3





Legenda (Voor topografie zie algemene legenda)

- | | | | |
|--|-------------------|------------------------|--|
| ● Dijkpaal | - - - Kernzone | — Overgangsconstructie | ▭ Eigendom HHNK |
| ○ Overige referentiepunten | ■ Waterstaatswerk | ▲ Damwand | ⋯ Onderhoudsplicht derden
binnen de eigendomsgrenzen van HHNK |
| ■ Kunstwerk \ Leiding
door de prim.kering met KWnr. | □ Bescheringszone | — Kademuur | - - - Vakgrens |
| — Referentielijn | — Keerwand | — Kwelscherm | — Maatgevende locatie |



Situatiekaart 15, Dijk 107, DP 21.5 - DP 21.7

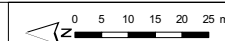
Vastgesteld door het college van hoofdingelanden bij besluit van 8 oktober 2008

Versie: 1.0

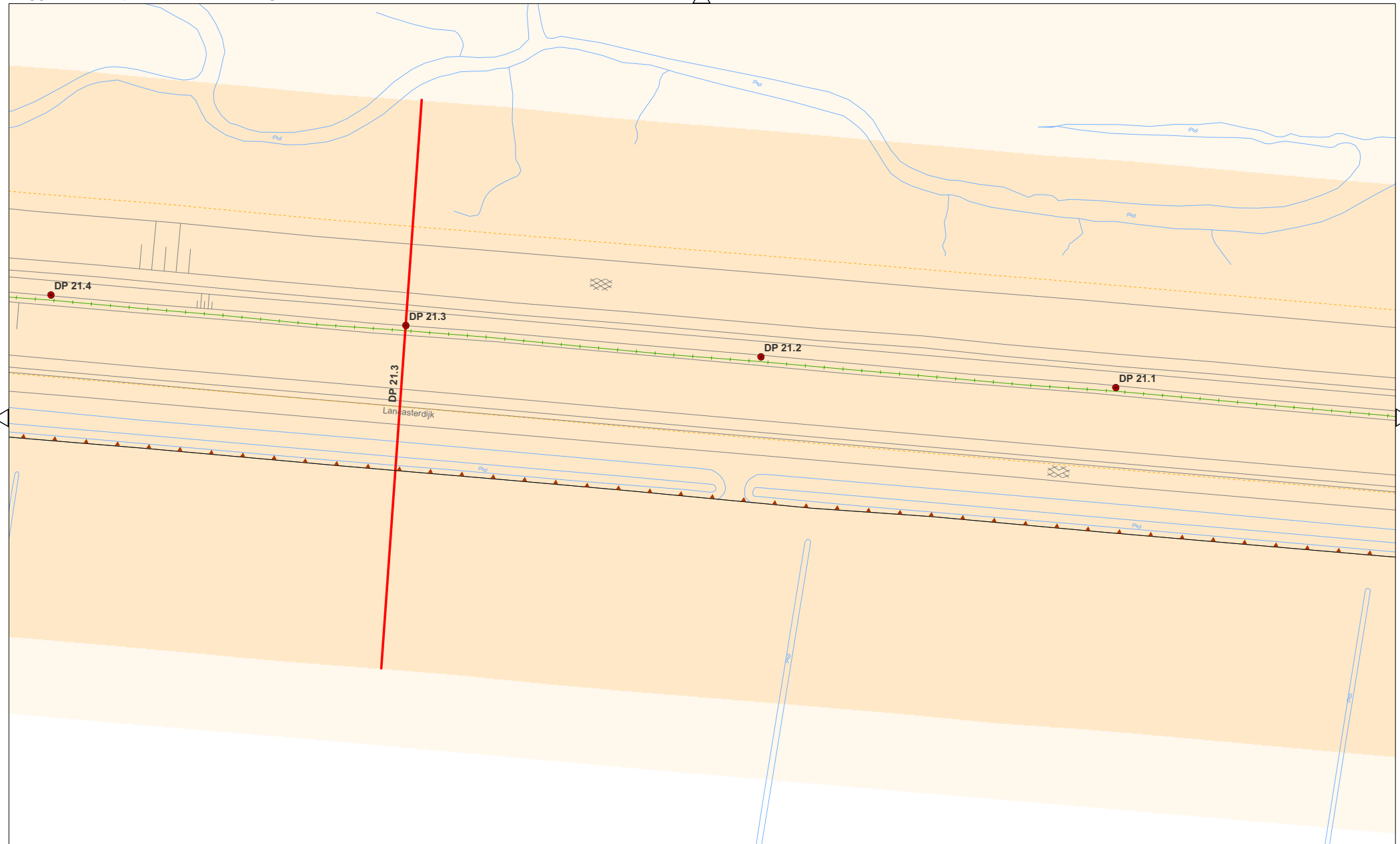
Status: definitief

Registratienummer: 08.24124

Formaat: A3



Schaal: 1:1.000



Legenda (Voor topografie zie algemene legenda)

- | | | | |
|--|--------------------|--------------------------|--|
| ● Dijkpaal | --- Kernzone | --- Overgangsconstructie | ▭ Eigendom HHNK |
| ○ Overige referentiepunten | ■ Waterstaatswerk | ■ Damwand | ▨ Onderhoudsplicht derden
binnen de eigendomsgrenzen van HHNK |
| ■ Kunstwerk \ Leiding
door de prim.kering met KWnr. | ■ Beschermingszone | ■ Kademuur | --- Vakgrens |
| --- Referentielijn | ■ Keerwand | ■ Kwelscherm | — Maatgevende locatie |



Situatiekaart 16, Dijk 107, DP 21.1 - DP 21.4

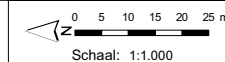
Vastgesteld door het college van hoofdingelanden bij besluit van 8 oktober 2008

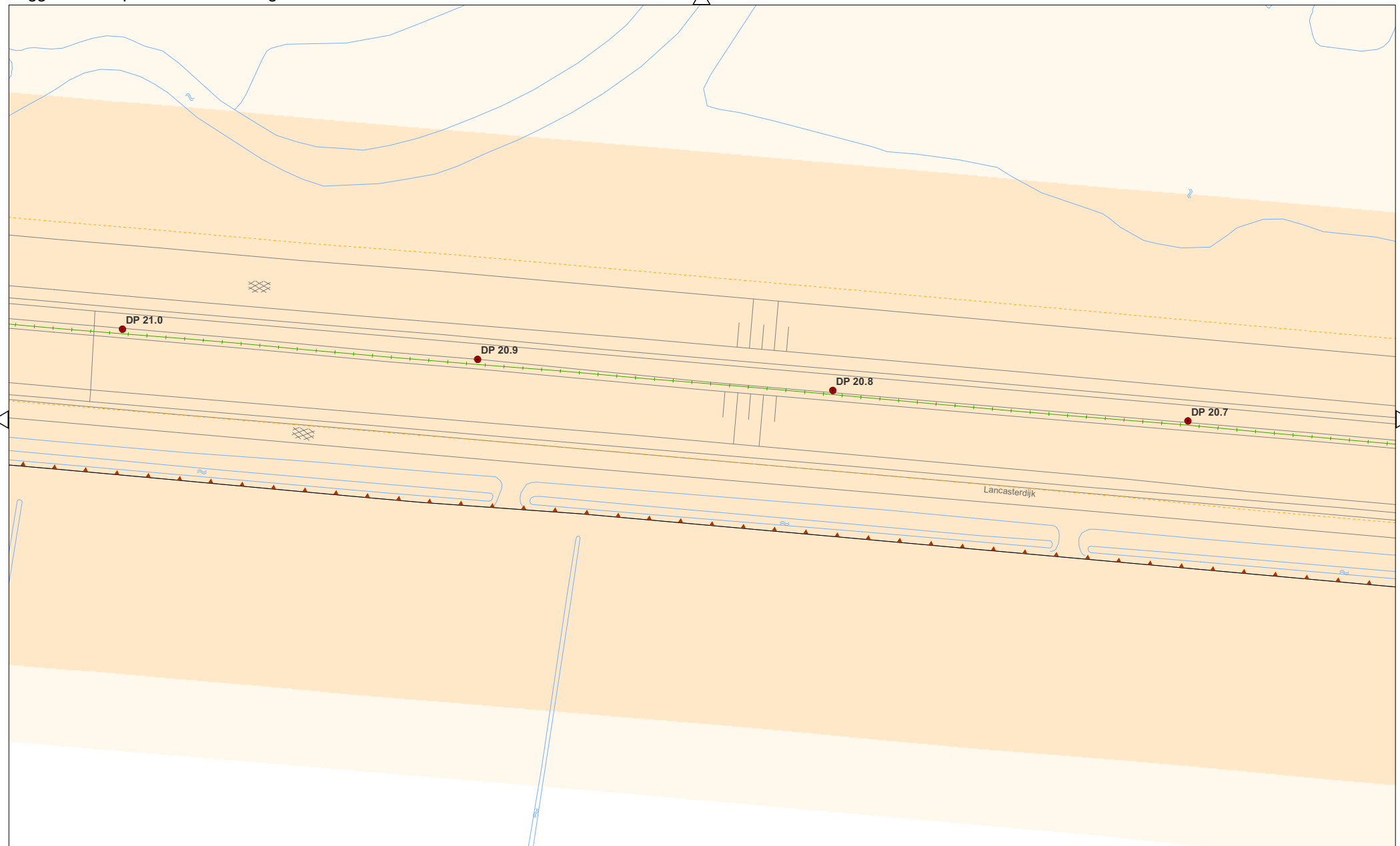
Versie: 1.0

Status: definitief

Registratienummer: 08.24124

Formaat: A3





Legenda (Voor topografie zie algemene legenda)

- | | | | |
|--|-----------------|--------------------------|--|
| ● Dijkpaal | - - - Kernzone | --- Overgangsconstructie | ▭ Eigendom HHNK |
| ○ Overige referentiepunten | Waterstaatswerk | ▬ Damwand | ▨ Onderhoudsplicht derden
binnen de eigendomsgrenzen van HHNK |
| ■ Kunstwerk \ Leiding
door de prim.kering met KWnr. | Bescheringszone | ▬ Kademuur | - - - Vakgrens |
| — Referentielijn | Keerwand | ▬ Kwelscherm | — Maatgevende locatie |



Situatiekaart 17, Dijk 107, DP 20.7 - DP 21.0

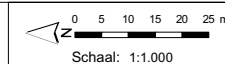
Vastgesteld door het college van hoofdingelanden bij besluit van 8 oktober 2008

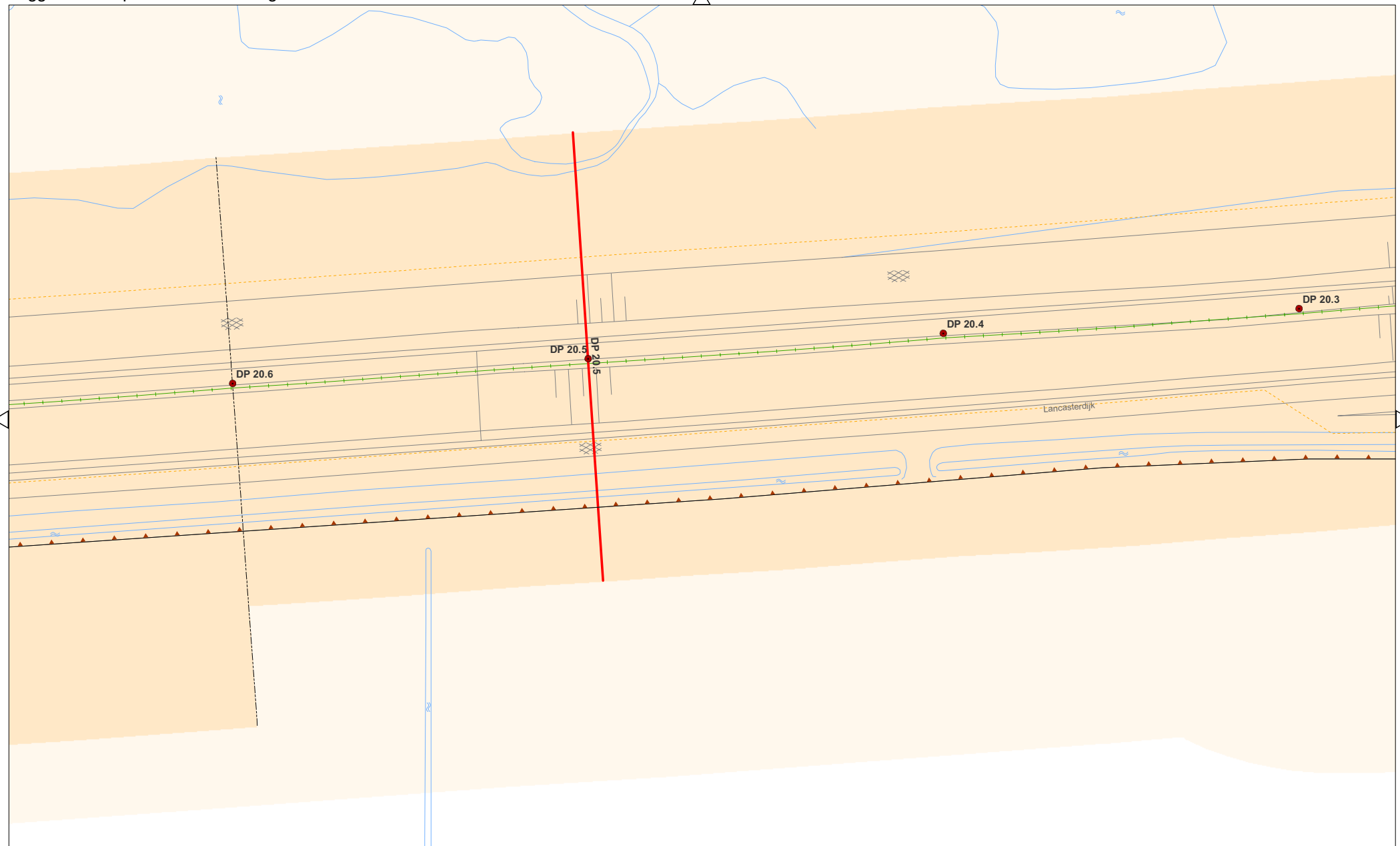
Versie: 1.0

Status: definitief

Registratienummer: 08.24124

Formaat: A3





Legenda (Voor topografie zie algemene legenda)

- | | | | |
|--|------------------|--------------------------|--|
| ● Dijkpaal | - - - Kernzone | --- Overgangsconstructie | ▭ Eigendom HHNK |
| ○ Overige referentiepunten | Waterstaatswerk | ▬ Damwand | ▨ Onderhoudsplicht derden
binnen de eigendomsgrenzen van HHNK |
| ■ Kunstwerk \ Leiding
door de prim.kering met KWnr. | Beschermingszone | ▬ Kademuur | - - - Vakgrens |
| — Referentielijn | Keerwand | ▬ Kwelscherm | — Maatgevende locatie |

Topografische ondergrond (c) Stichting GBKN Noord-Holland



Situatiekaart 18, Dijk 107, DP 20.3 - DP 20.6

Vastgesteld door het college van hoofdingelanden bij besluit van 8 oktober 2008

Versie: 1.0

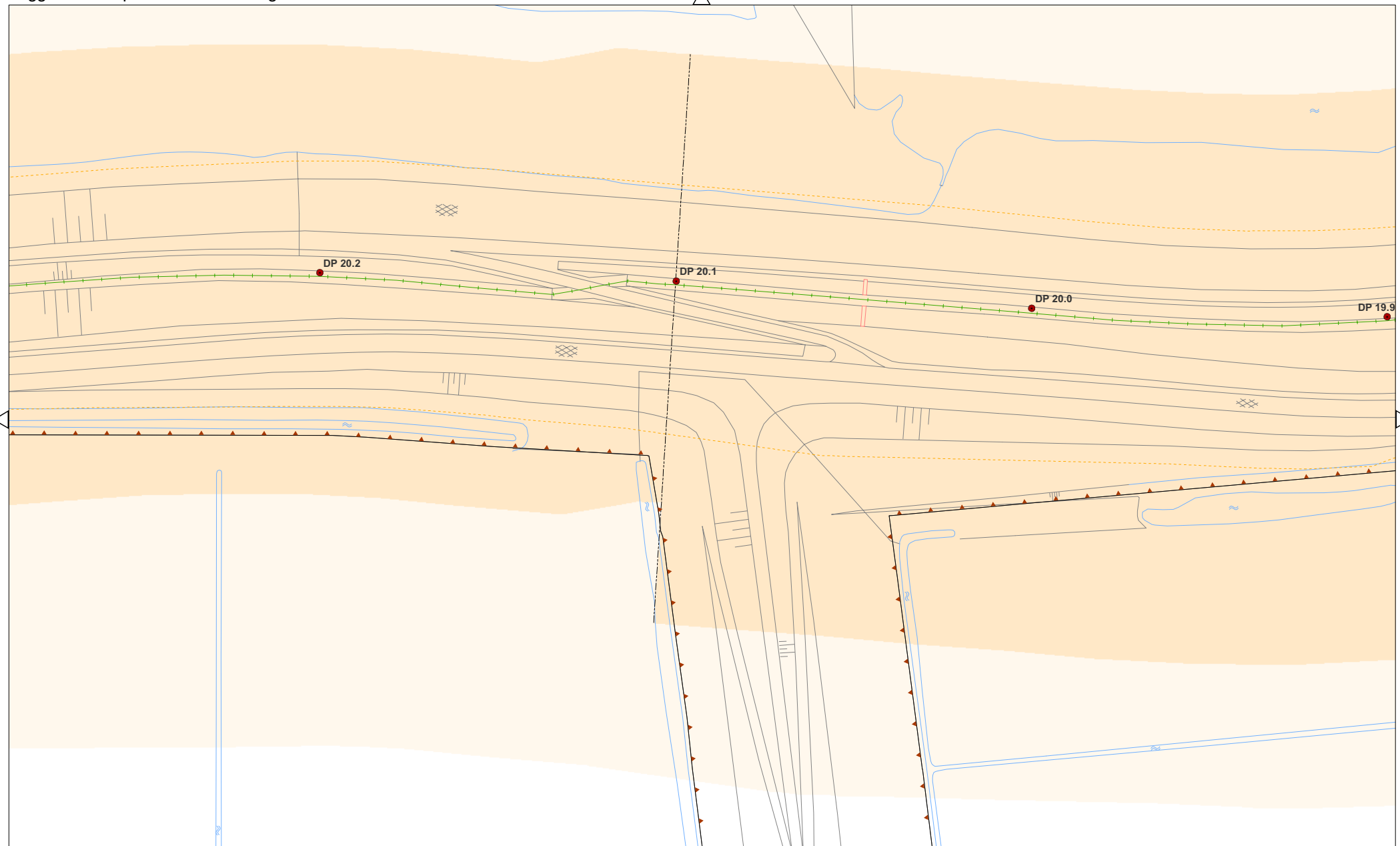
Status: definitief

Registratienummer: 08.24124

Formaat: A3



Schaal: 1:1.000



Legenda (Voor topografie zie algemene legenda)

- | | | | |
|--|-----------------|--------------------------|--|
| ● Dijkpaal | --- Kernzone | --- Overgangsconstructie | ▭ Eigendom HHNK |
| ○ Overige referentiepunten | Waterstaatswerk | --- Damwand | ⋯ Onderhoudsplicht derden
binnen de eigendomsgrenzen van HHNK |
| ■ Kunstwerk \ Leiding
door de prim.kering met KWnr. | Bescheringszone | --- Kademuur | --- Vakgrens |
| --- Referentielijn | --- Keerwand | --- Kwelscherm | --- Maatgevende locatie |



Situatiekaart 19, Dijk 107 / 108, DP 19.9 - DP 20.2


Vastgesteld door het college van hoofdingelanden bij besluit van 8 oktober 2008

Versie: 1.0

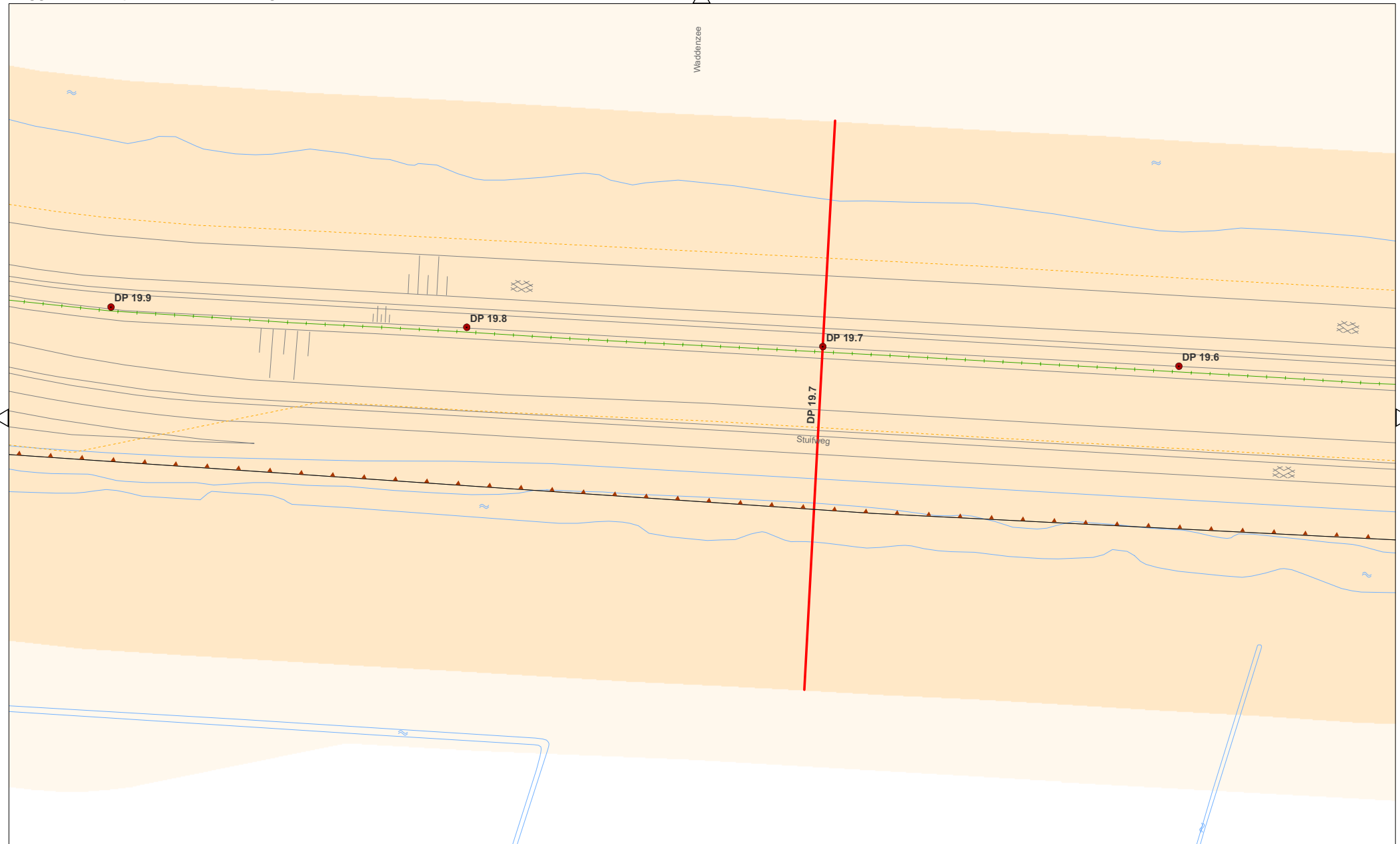
Status: definitief

Registratienummer: 08.24124

Formaat: A3



Schaal: 1:1.000



Legenda (Voor topografie zie algemene legenda)

- | | | | |
|--|--------------------|--------------------------|--|
| ● Dijkpaal | - - - Kernzone | --- Overgangsconstructie | ▭ Eigendom HHNK |
| ○ Overige referentiepunten | ■ Waterstaatswerk | ▲ Damwand | ▨ Onderhoudsplicht derden
binnen de eigendomsgrenzen van HHNK |
| ■ Kunstwerk \ Leiding
door de prim.kering met KWnr. | ■ Beschermingszone | — Kademuur | - - - Vakgrens |
| — Referentielijn | — Keerwand | ◆ Kwelscherm | — Maatgevende locatie |

Topografische ondergrond (c) Stichting GBKN Noord-Holland



Situatiekaart 20, Dijk 108, DP 19.6 - DP 19.9

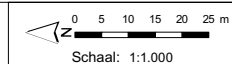
Vastgesteld door het college van hoofdingelanden bij besluit van 8 oktober 2008


Versie: 1.0

Status: definitief

Registratienummer: 08.24124

Formaat: A3





Legenda (Voor topografie zie algemene legenda)

- | | | | |
|--|-------------------|------------------------|--|
| ● Dijkpaal | - - - Kernzone | — Overgangsconstructie | ▭ Eigendom HHNK |
| ○ Overige referentiepunten | ■ Waterstaatswerk | ▲ Damwand | ▨ Onderhoudsplicht derden
binnen de eigendomsgrenzen van HHNK |
| ■ Kunstwerk \ Leiding
door de prim.kering met KWnr. | ■ Bescheringszone | — Kademuur | — Vakgrens |
| — Referentielijn | — Keerwand | — Kwelscherm | — Maatgevende locatie |



Situatiekaart 21, Dijk 108, DP 19.2 - DP 19.5

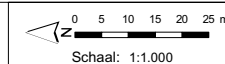
Vastgesteld door het college van hoofdingelanden bij besluit van 8 oktober 2008

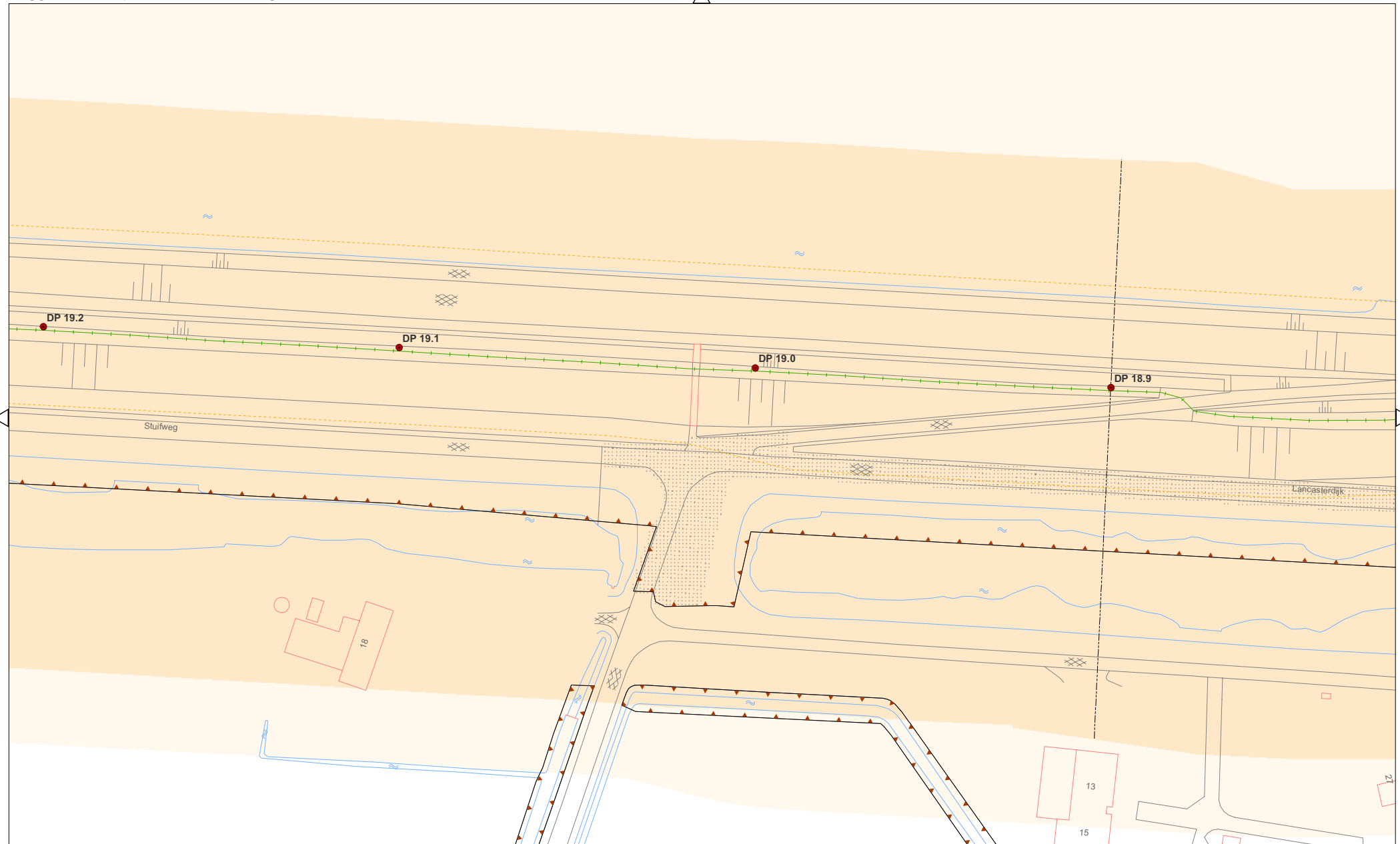
Versie: 1.0

Status: definitief

Registratienummer: 08.24124

Formaat: A3





Legenda (Voor topografie zie algemene legenda)

- | | | | |
|--|--------------------|--------------------------|--|
| ● Dijkpaal | --- Kernzone | --- Overgangsconstructie | ▭ Eigendom HHNK |
| ○ Overige referentiepunten | ■ Waterstaatswerk | ■ Damwand | ▨ Onderhoudsplicht derden
binnen de eigendomsgrenzen van HHNK |
| ■ Kunstwerk \ Leiding
door de prim.kering met KWnr. | ■ Beschermingszone | ■ Kademuur | --- Vakgrens |
| --- Referentielijn | ■ Keerwand | ■ Kwelscherm | — Maatgevende locatie |



Situatiekaart 22, Dijk 108, DP 18.9 - DP 19.2


Vastgesteld door het college van hoofdingelanden bij besluit van 8 oktober 2008

Versie: 1.0

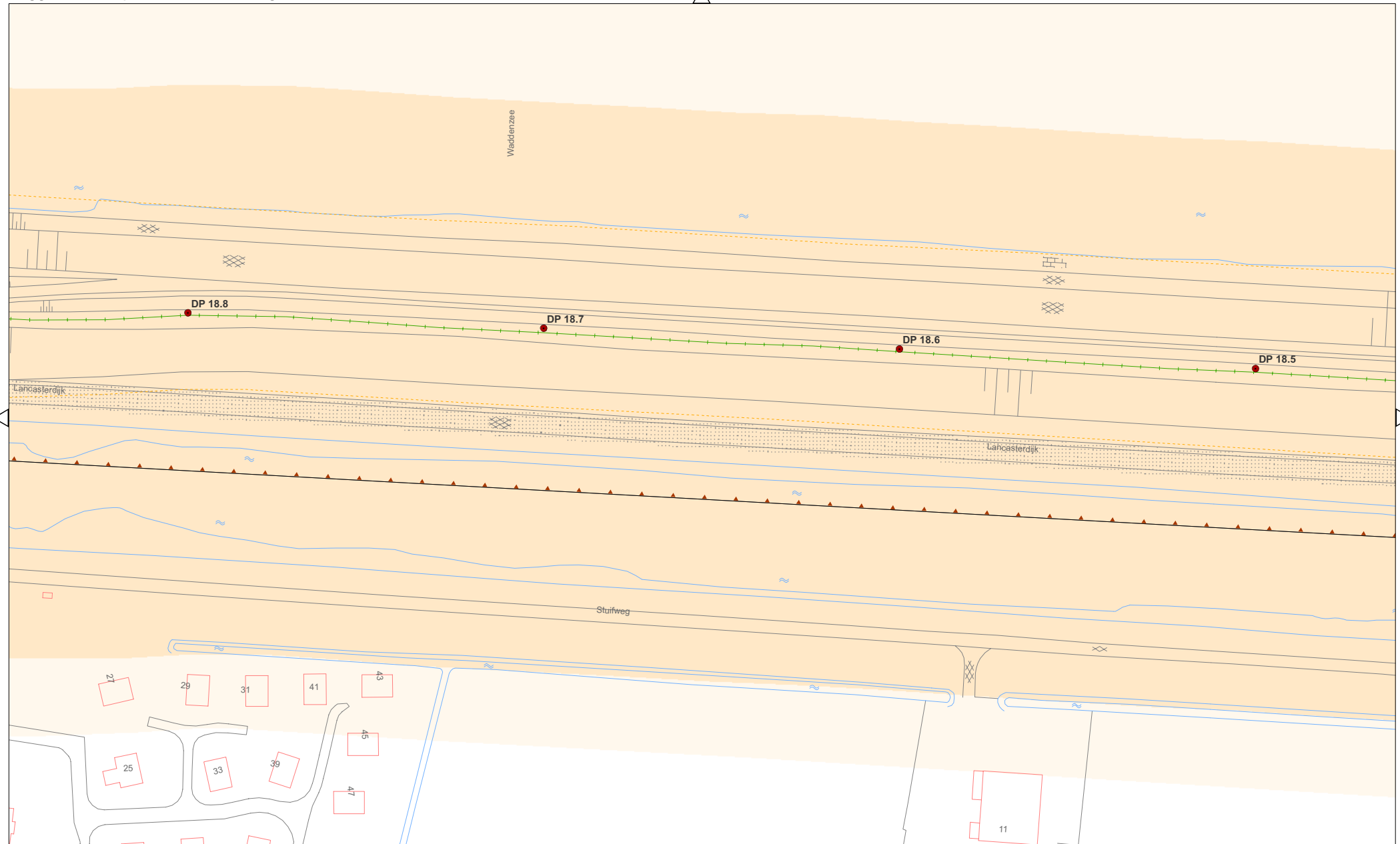
Status: definitief

Registratienummer: 08.24124

Formaat: A3



Schaal: 1:1.000



Legenda (Voor topografie zie algemene legenda)

- | | | | |
|--|--------------------|--------------------------|--|
| ● Dijkpaal | --- Kernzone | --- Overgangsconstructie | ▭ Eigendom HHNK |
| ● Overige referentiepunten | ■ Waterstaatswerk | ■ Damwand | ▨ Onderhoudsplicht derden
binnen de eigendomsgrenzen van HHNK |
| ■ Kunstwerk \ Leiding
door de prim.kering met KWnr. | ■ Beschermingszone | ■ Kademuur | --- Vakgrens |
| --- Referentielijn | ■ Keerwand | ■ Kwelscherm | — Maatgevende locatie |



Situatiekaart 23, Dijk 108, DP 18.5 - DP 18.8


Vastgesteld door het college van hoofdingelanden bij besluit van 8 oktober 2008

Versie: 1.0

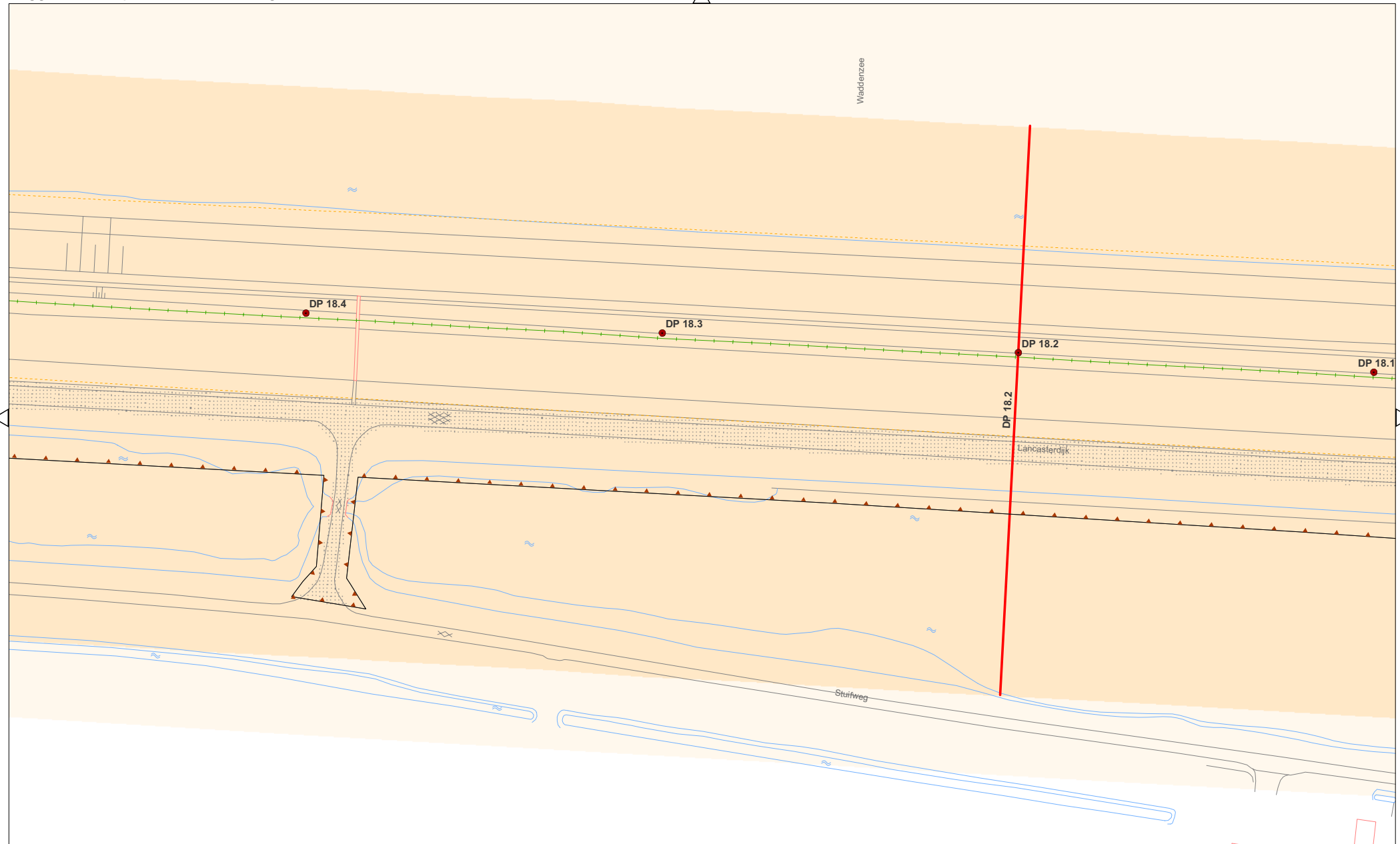
Status: definitief

Registratienummer: 08.24124

Formaat: A3



Schaal: 1:1.000



Legenda (Voor topografie zie algemene legenda)

- | | | | |
|--|------------------|------------------------|--|
| ● Dijkpaal | - - - Kernzone | — Overgangsconstructie | ▭ Eigendom HHNK |
| ○ Overige referentiepunten | Waterstaatswerk | — Damwand | ▨ Onderhoudsplicht derden
binnen de eigendomsgrenzen van HHNK |
| ■ Kunstwerk \ Leiding
door de prim.kering met KWnr. | Beschermingszone | — Kademuur | - - - Vakgrens |
| — Referentielijn | Keerwand | — Kwelscherm | — Maatgevende locatie |

Topografische ondergrond (c) Stichting GBKN Noord-Holland



Situatiekaart 24, Dijk 108, DP 18.1 - DP 18.4


Vastgesteld door het college van hoofdingelanden bij besluit van 8 oktober 2008

Versie: 1.0

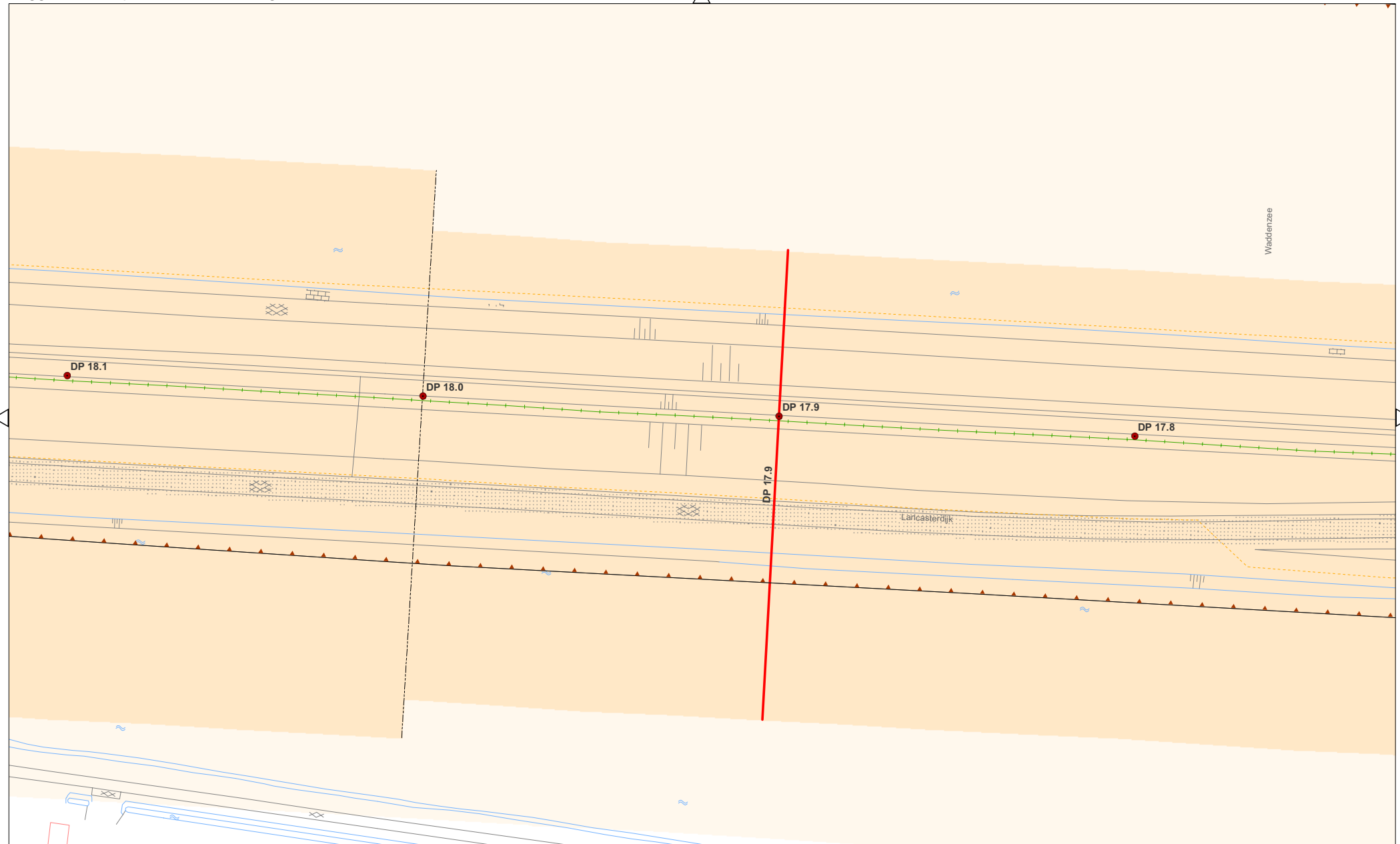
Status: definitief

Registratienummer: 08.24124

Formaat: A3



Schaal: 1:1.000



Legenda (Voor topografie zie algemene legenda)

- | | | | |
|--|-----------------|----------------------------|--|
| ● Dijkpaal | - - - Kernzone | - - - Overgangsconstructie | ▭ Eigendom HHNK |
| ○ Overige referentiepunten | Waterstaatswerk | ▲ Damwand | ⋯ Onderhoudsplicht derden
binnen de eigendomsgrenzen van HHNK |
| ■ Kunstwerk \ Leiding
door de prim.kering met KWnr. | Bescheringszone | — Kademuur | - - - Vakgrens |
| — Referentielijn | Keerwand | ◆ Kwelscherm | — Maatgevende locatie |



Situatiekaart 25, Dijk 108, DP 17.8 - DP 18.1

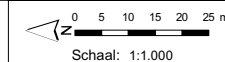
Vastgesteld door het college van hoofdingelanden bij besluit van 8 oktober 2008

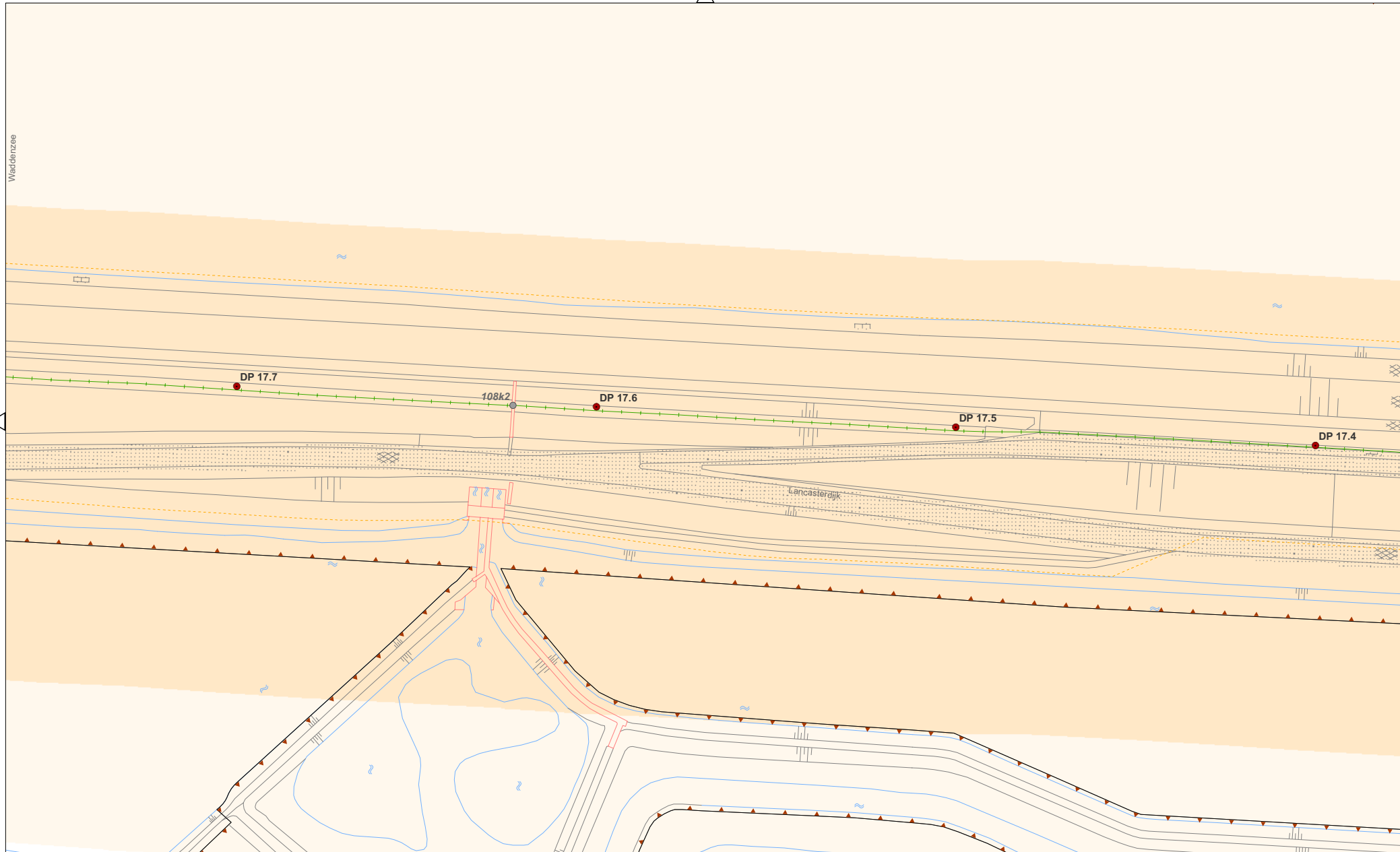
Versie: 1.0

Status: definitief

Registratienummer: 08.24124

Formaat: A3





Legenda (Voor topografie zie algemene legenda)

- | | | | |
|--|-----------------|--------------------------|--|
| ● Dijkpaal | --- Kernzone | --- Overgangsconstructie | ▭ Eigendom HHNK |
| ○ Overige referentiepunten | Waterstaatswerk | ◆ Damwand | ⋯ Onderhoudsplicht derden
binnen de eigendomsgrenzen van HHNK |
| ■ Kunstwerk \ Leiding
door de prim.kering met KWnr. | Bescheringszone | ■ Kademuur | - - - Vakgrens |
| — Referentielijn | Keerwand | ○ Kwadscherm | — Maatgevende locatie |



Situatiekaart 26, Dijk 108, DP 17.4 - DP 17.7


Vastgesteld door het college van hoofdingelanden bij besluit van 8 oktober 2008

Versie: 1.0

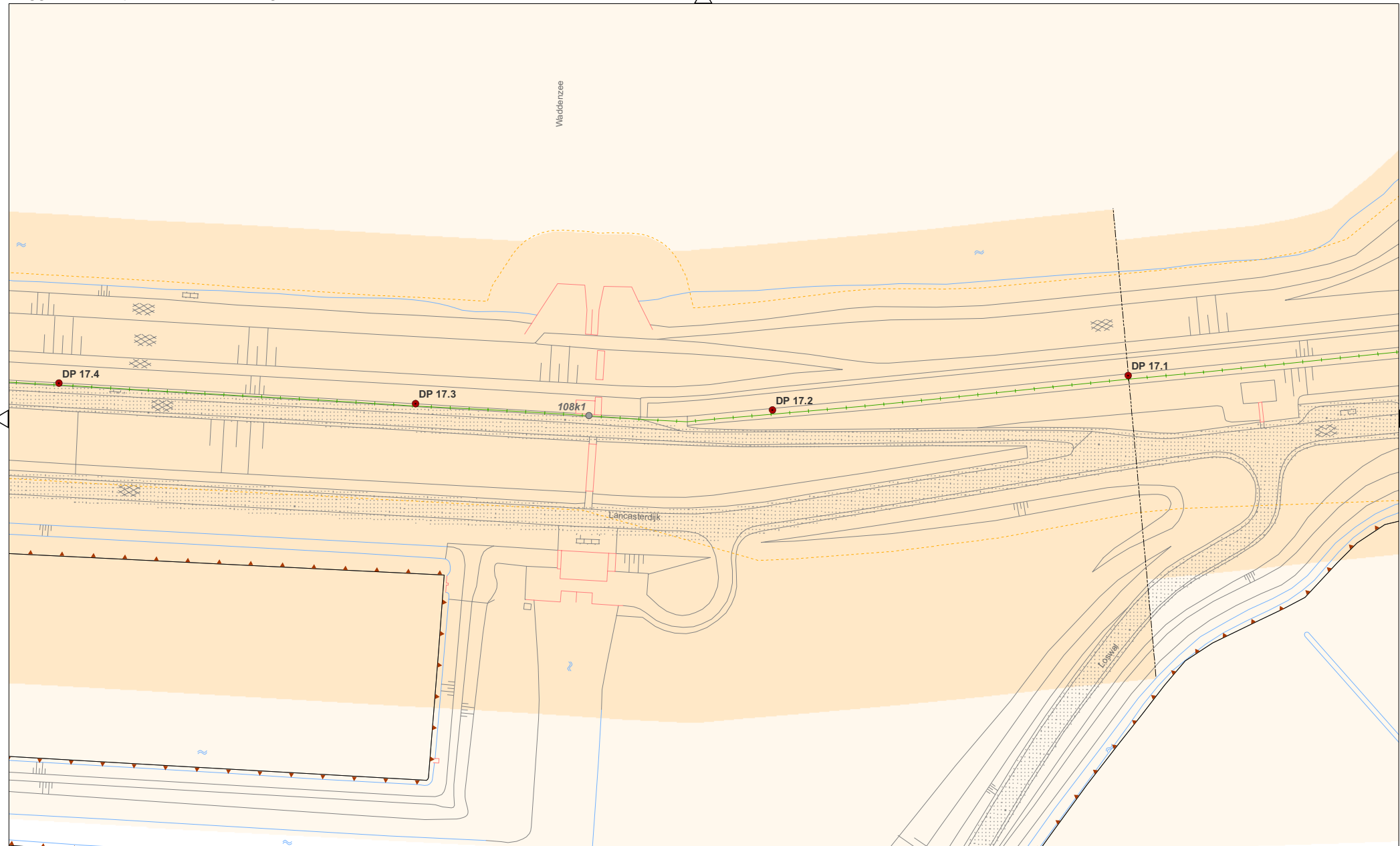
Status: definitief

Registratienummer: 08.24124

Formaat: A3



Schaal: 1:1.000



Legenda (Voor topografie zie algemene legenda)

- | | | | |
|--|--------------------|--------------------------|--|
| ● Dijkpaal | --- Kernzone | --- Overgangsconstructie | ▭ Eigendom HHNK |
| ● Overige referentiepunten | ■ Waterstaatswerk | ■ Damwand | ▨ Onderhoudsplicht derden
binnen de eigendomsgrenzen van HHNK |
| ■ Kunstwerk \ Leiding
door de prim.kering met KWnr. | ■ Beschermingszone | ■ Kademuur | --- Vakgrens |
| --- Referentielijn | ■ Keerwand | ■ Kwelscherm | --- Maatgevende locatie |



Situatiekaart 27, Dijk 108, DP 17.1 - DP 17.4


Vastgesteld door het college van hoofdingelanden bij besluit van 8 oktober 2008

Versie: 1.0

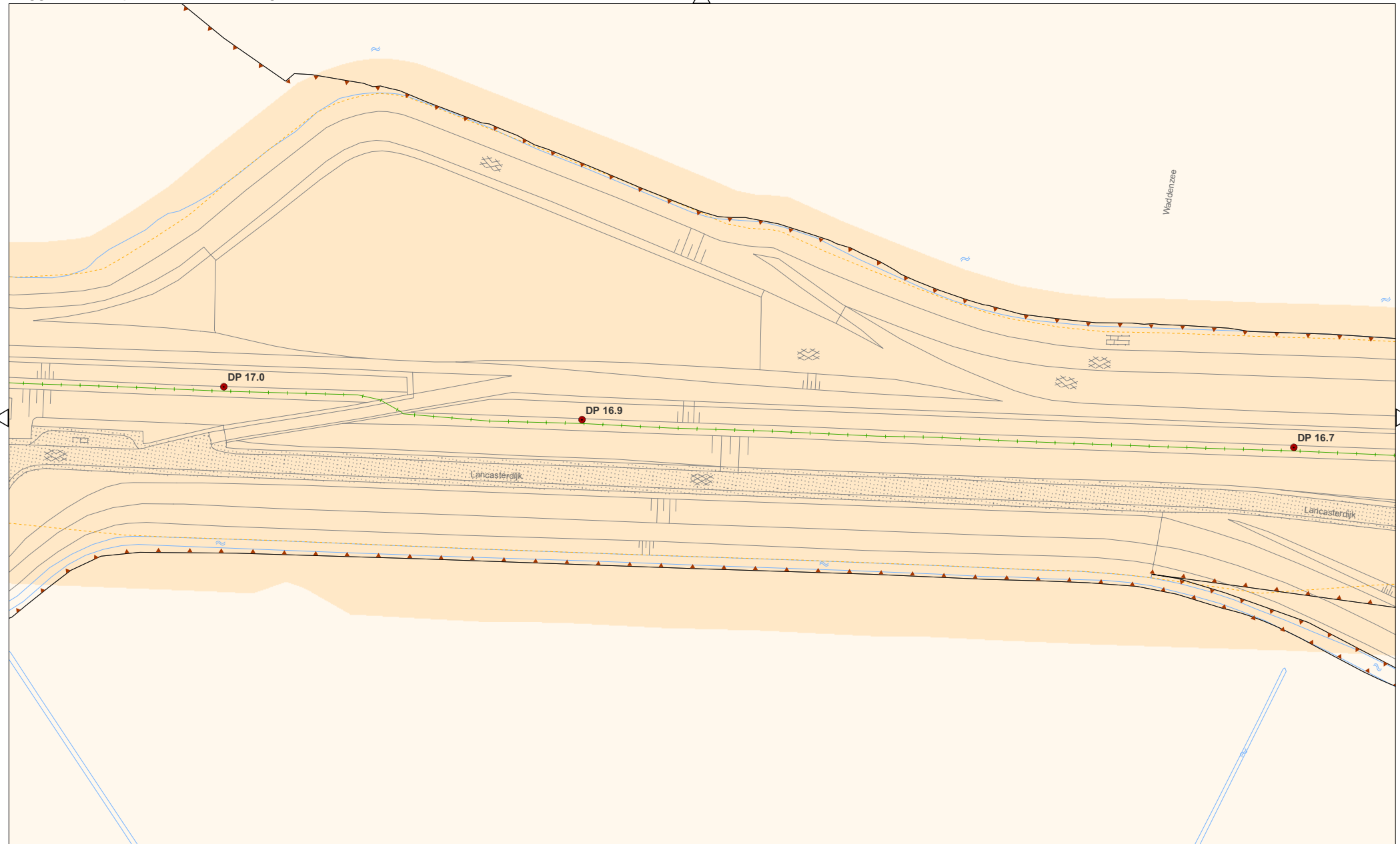
Status: definitief

Registratienummer: 08.24124

Formaat: A3



Schaal: 1:1.000



Legenda (Voor topografie zie algemene legenda)

- | | | | |
|--|-----------------|--------------------------|--|
| ● Dijkpaal | - - - Kernzone | --- Overgangsconstructie | ▭ Eigendom HHNK |
| ○ Overige referentiepunten | Waterstaatswerk | ▬ Damwand | ▨ Onderhoudsplicht derden
binnen de eigendomsgrenzen van HHNK |
| ■ Kunstwerk \ Leiding
door de prim.kering met KWnr. | Bescheringszone | ▬ Kademuur | - - - Vakgrens |
| — Referentielijn | Keerwand | ▬ Kwelscherm | — Maatgevende locatie |

Topografische ondergrond (c) Stichting GBKN Noord-Holland



Situatiekaart 28, Dijk 109, DP 16.7 - DP 17.0

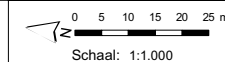
Vastgesteld door het college van hoofdingelanden bij besluit van 8 oktober 2008

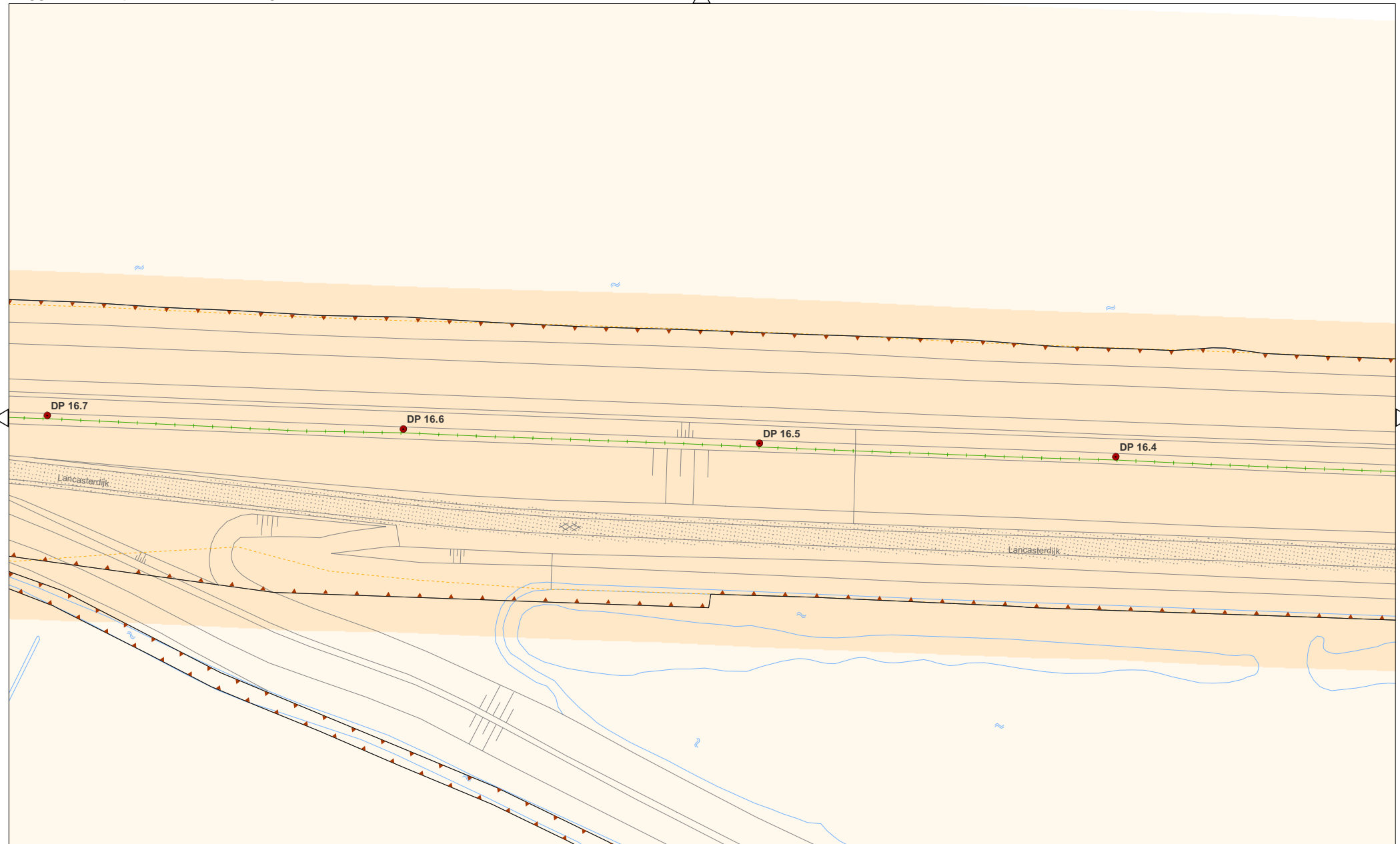
Versie: 1.0

Status: definitief

Registratienummer: 08.24124

Formaat: A3





Legenda (Voor topografie zie algemene legenda)

- | | | | |
|--|-----------------|--------------------------|--|
| ● Dijkpaal | --- Kernzone | --- Overgangskonstructie | ▭ Eigendom HHNK |
| ● Overige referentiepunten | Waterstaatswerk | --- Damwand | ▭ Onderhoudsplicht derden
binnen de eigendomsgrenzen van HHNK |
| ■ Kunstwerk \ Leiding
door de prim.kering met KWnr. | Bescheringszone | --- Kademuur | --- Vakgrens |
| --- Referentielijn | Keerwand | --- Kwelscherm | --- Maatgevende locatie |



Situatiekaart 29, Dijk 109, DP 16.4 - DP 16.7

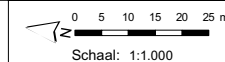
Vastgesteld door het college van hoofdingelanden bij besluit van 8 oktober 2008

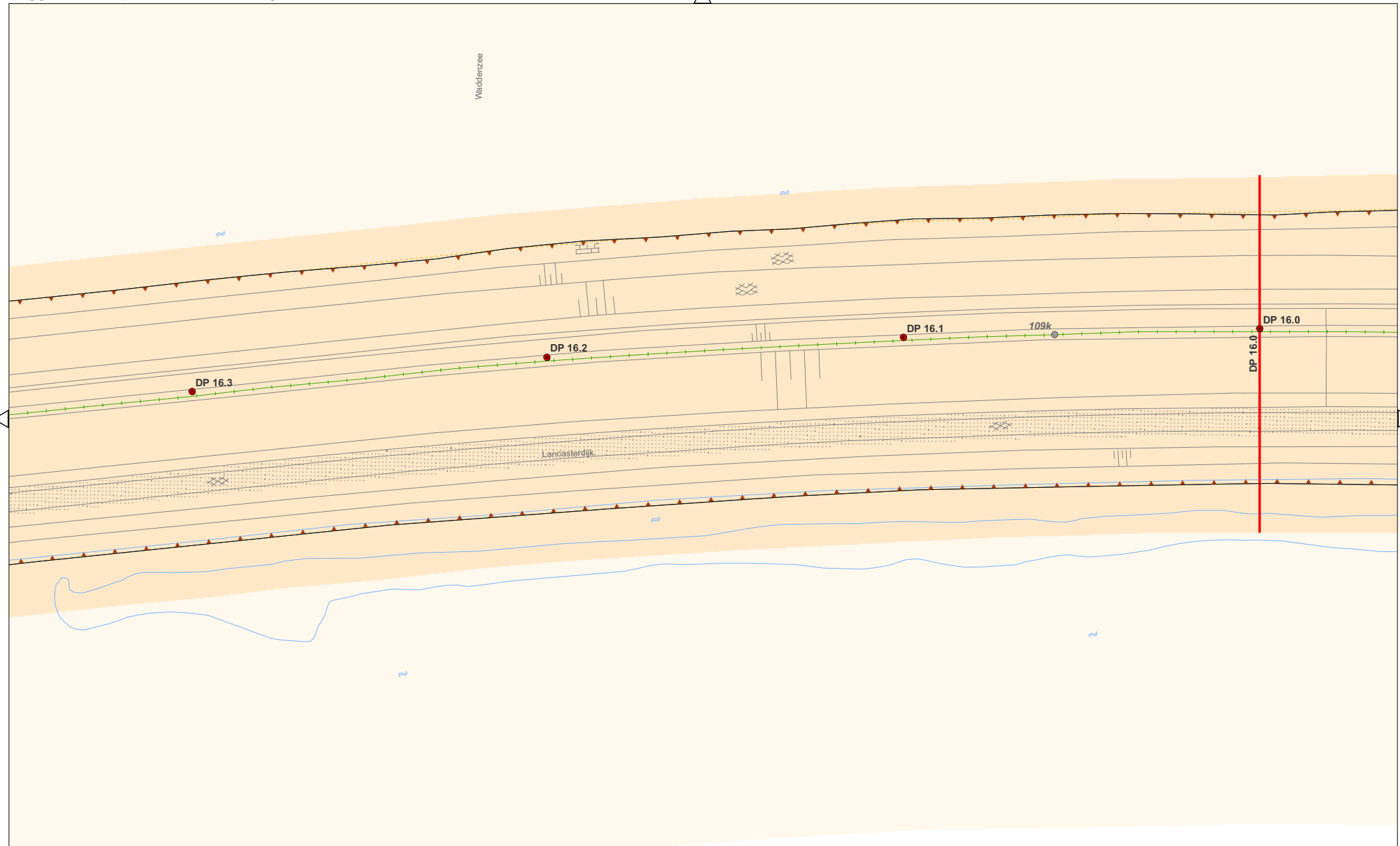
Versie: 1.0

Status: definitief

Registratienummer: 08.24124

Formaat: A3





Legenda (Voor topografie zie algemene legenda)

- | | | | |
|--|-----------------|--------------------------|--|
| ● Dijkpaal | - - - Kernzone | --- Overgangsconstructie | ▭ Eigendom HHNK |
| ○ Overige referentiepunten | Waterstaatswerk | ▬ Damwand | ▨ Onderhoudsplicht derden
binnen de eigendomsgrenzen van HHNK |
| ■ Kunstwerk \ Leiding
door de prim.kering met KWnr. | Bescheringszone | ▬ Kademuur | --- Vakgrens |
| — Referentielijn | Keerwand | ▬ Kwelscherm | — Maatgevende locatie |



Situatiekaart 30, Dijk 109, DP 16.0 - DP 16.3


Vastgesteld door het college van hoofdingelanden bij besluit van 8 oktober 2008

Versie: 1.0

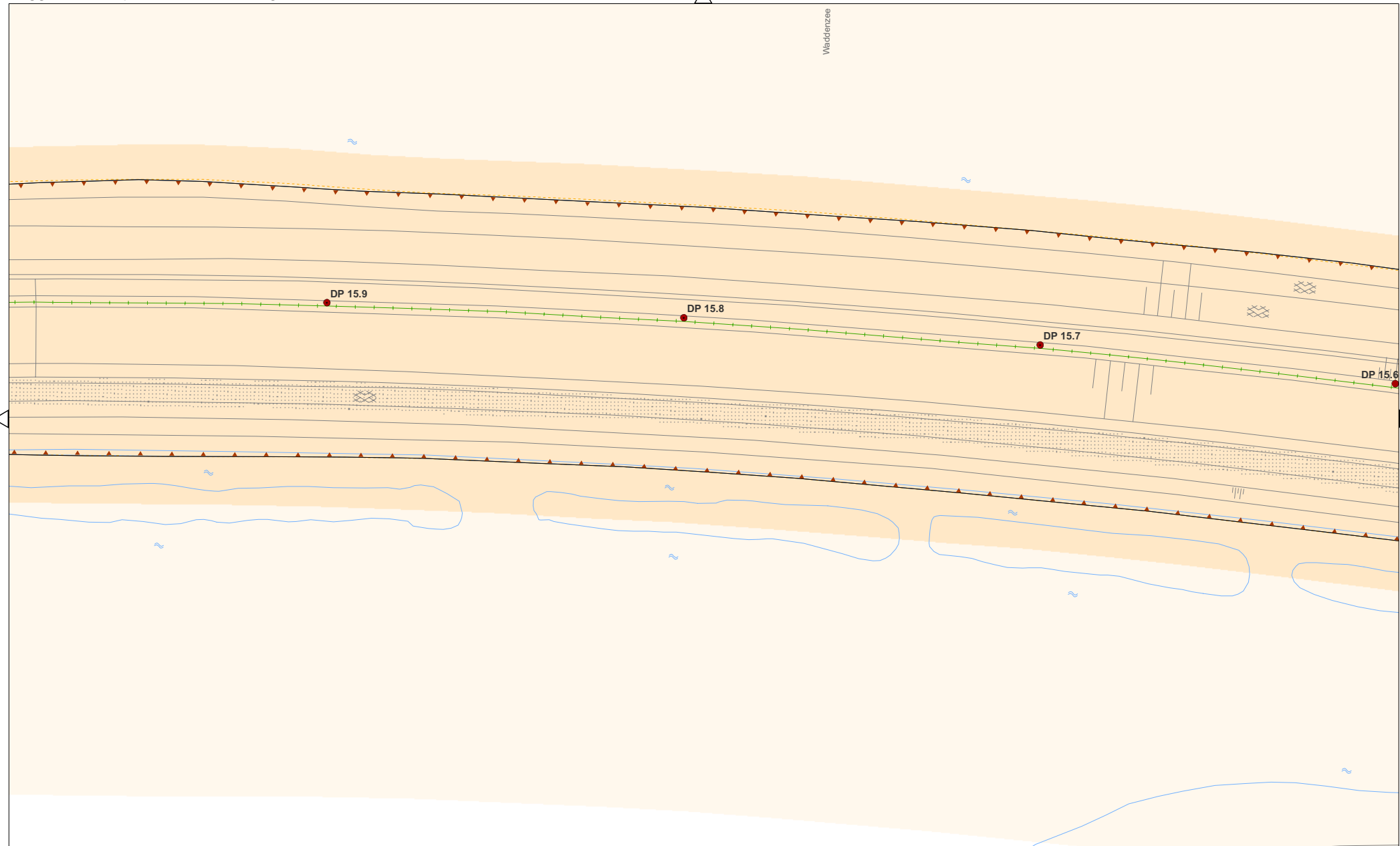
Status: definitief

Registratienummer: 08.24124

Formaat: A3



Schaal: 1:1.000



Legenda (Voor topografie zie algemene legenda)

- | | | | |
|--|-----------------|----------------------|--|
| Dijkpaal | Kernzone | Overgangsconstructie | Eigendom HHNK |
| Overige referentiepunten | Waterstaatswerk | Damwand | Onderhoudsplicht derden
binnen de eigendomsgrenzen van HHNK |
| Kunstwerk \ Leiding
door de prim.kering met KWnr. | Bescheringszone | Kademuur | Vakgrens |
| Referentielijn | Keerwand | Kwelscherm | Maatgevende locatie |



Situatiekaart 31, Dijk 109, DP 15.6 - DP 15.9

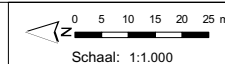
Vastgesteld door het college van hoofdingelanden bij besluit van 8 oktober 2008

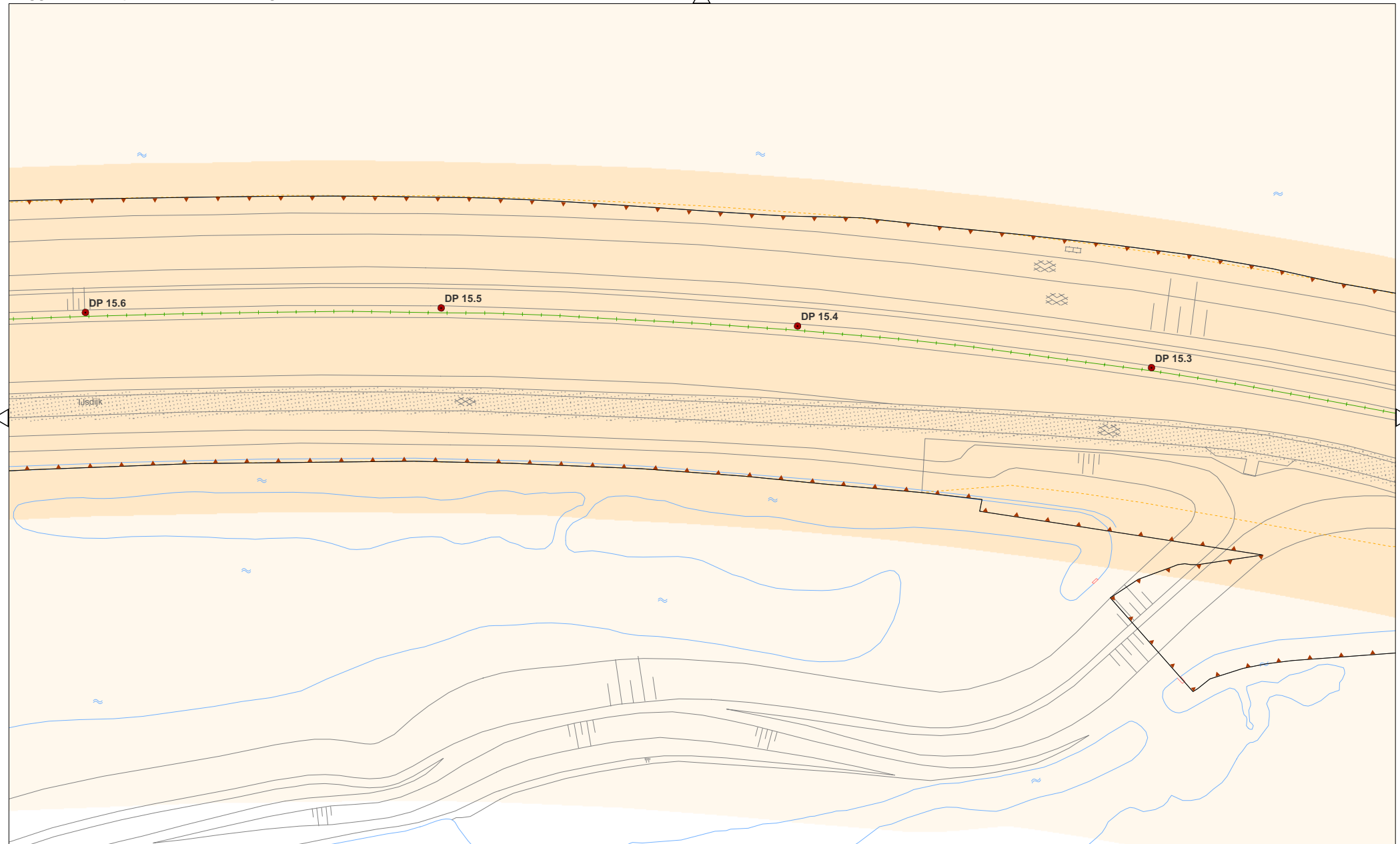
Versie: 1.0

Status: definitief

Registratienummer: 08.24124

Formaat: A3





Legenda (Voor topografie zie algemene legenda)

- | | | | |
|--|-----------------|--------------------------|--|
| ● Dijkpaal | --- Kernzone | --- Overgangsconstructie | ▭ Eigendom HHNK |
| ● Overige referentiepunten | Waterstaatswerk | --- Damwand | ▨ Onderhoudsplicht derden
binnen de eigendomsgrenzen van HHNK |
| ■ Kunstwerk \ Leiding
door de prim.kering met KWnr. | Bescheringszone | --- Kademuur | --- Vakgrens |
| --- Referentielijn | --- Keerwand | --- Kwelscherm | --- Maatgevende locatie |



Situatiekaart 32, Dijk 109, DP 15.3 - DP 15.6


Vastgesteld door het college van hoofdingelanden bij besluit van 8 oktober 2008

Versie: 1.0

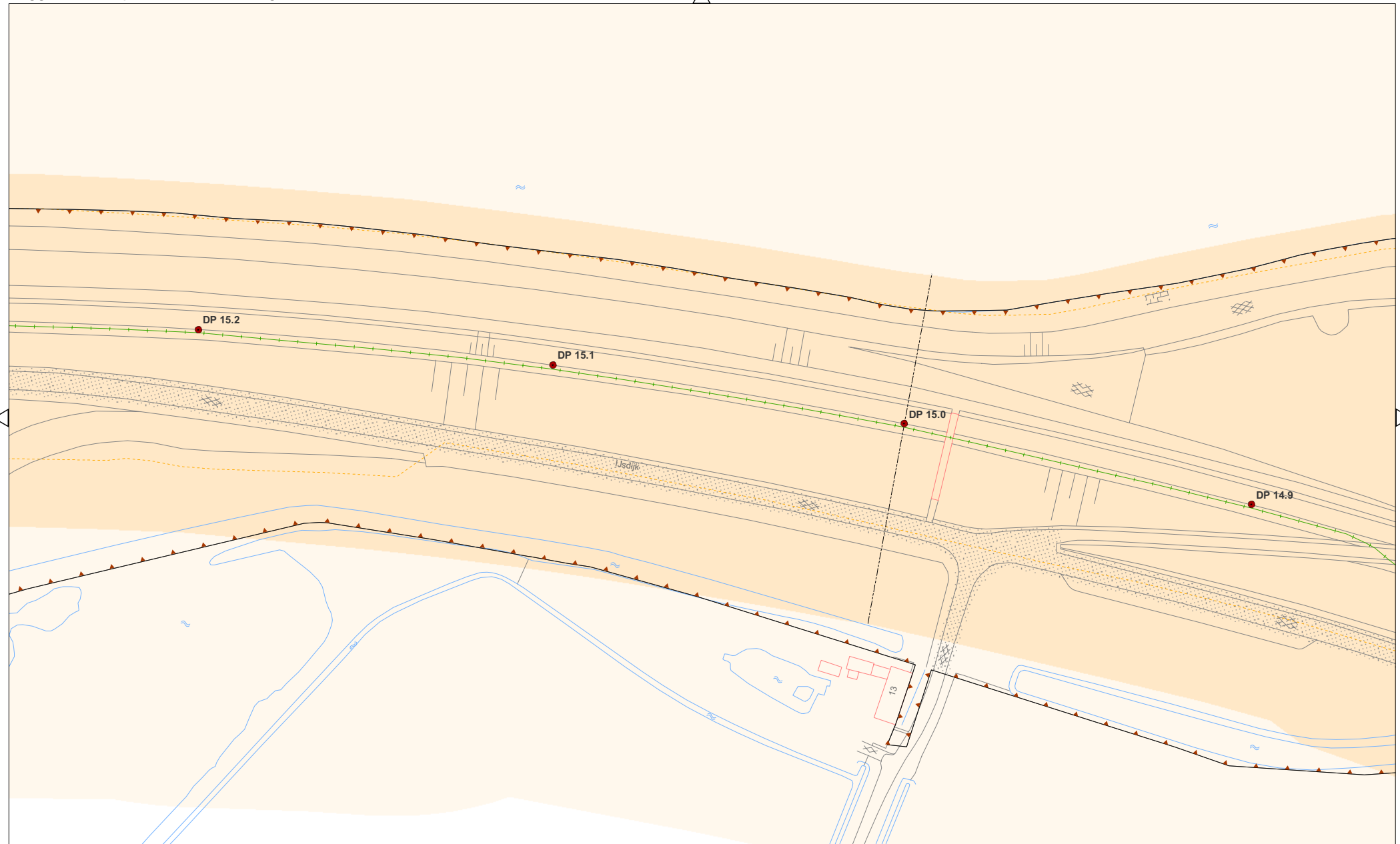
Status: definitief

Registratienummer: 08.24124

Formaat: A3



Schaal: 1:1.000



Legenda (Voor topografie zie algemene legenda)

- | | | | |
|--|------------------|----------------------|--|
| Dijkpaal | Kernzone | Overgangsconstructie | Eigendom HHNK |
| Overige referentiepunten | Waterstaatswerk | Damwand | Onderhoudsplicht derden
binnen de eigendomsgrenzen van HHNK |
| Kunstwerk \ Leiding
door de prim.kering met KWnr. | Beschermingszone | Kademuur | Vakgrens |
| Referentielijn | Keerwand | Kwelscherm | Maatgevende locatie |



Situatiekaart 33, Dijk 109, DP 14.9 - DP 15.2


Vastgesteld door het college van hoofdingelanden bij besluit van 8 oktober 2008

Versie: 1.0

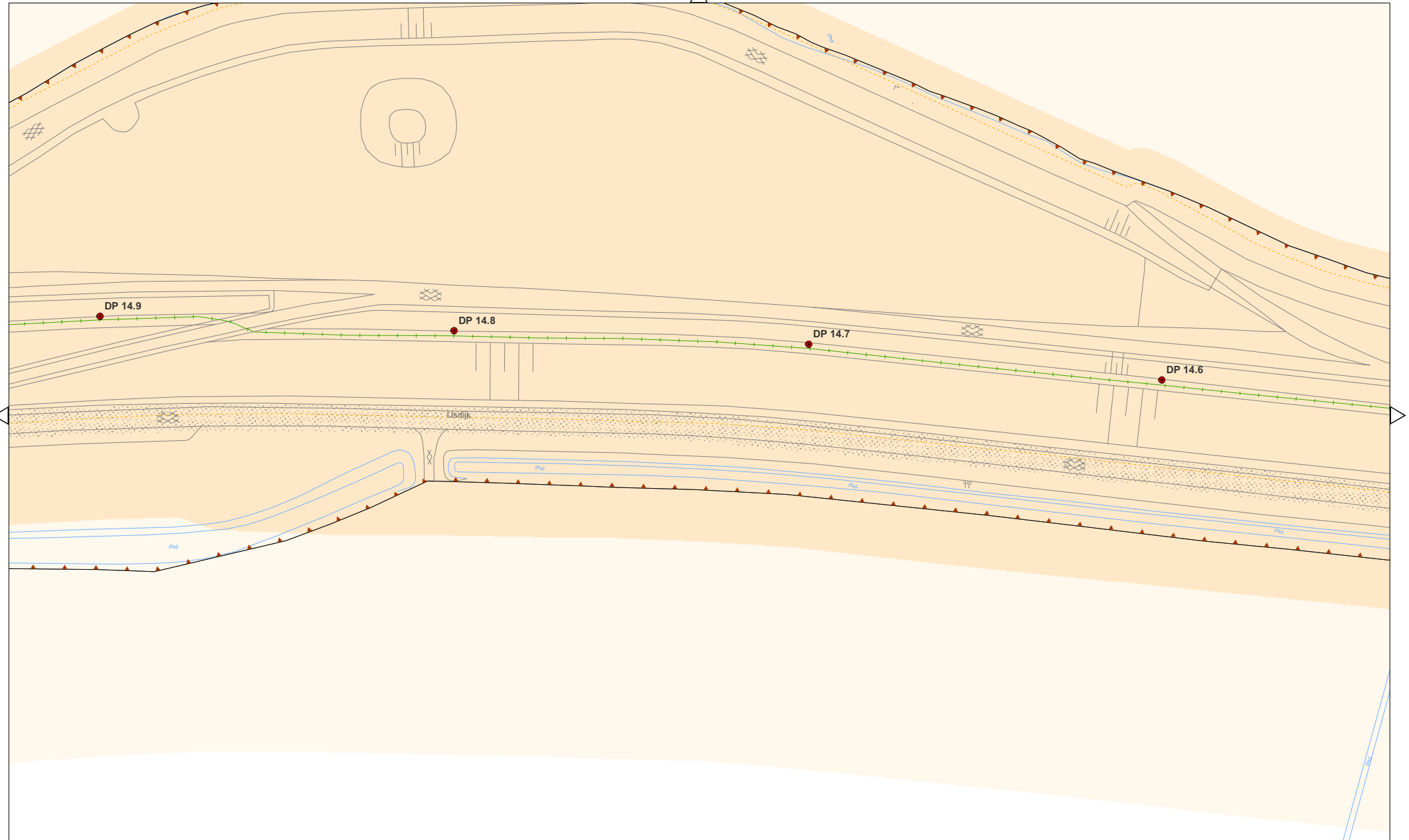
Status: definitief

Registratienummer: 08.24124

Formaat: A3



Schaal: 1:1.000



Legenda (Voor topografie zie algemene legenda)

- | | | | |
|--|------------------|--------------------------|--|
| ● Dijkpaal | - - - - Kernzone | --- Overgangsconstructie | ▭ Eigendom HHNK |
| ○ Overige referentiepunten | Waterstaatswerk | ▬ Damwand | ▨ Onderhoudsplicht derden
binnen de eigendomsgrenzen van HHNK |
| ■ Kunstwerk \ Leiding
door de prim.kering met KWnr. | Bescheringszone | ▬ Kademuur | - - - Vakgrens |
| — Referentielijn | Keerwand | ▬ Kwelscherm | — Maatgevende locatie |



Situatiekaart 34, Dijk 109, DP 14.6 - DP 14.9


Vastgesteld door het college van hoofdingelanden bij besluit van 8 oktober 2008

Versie: 1.0

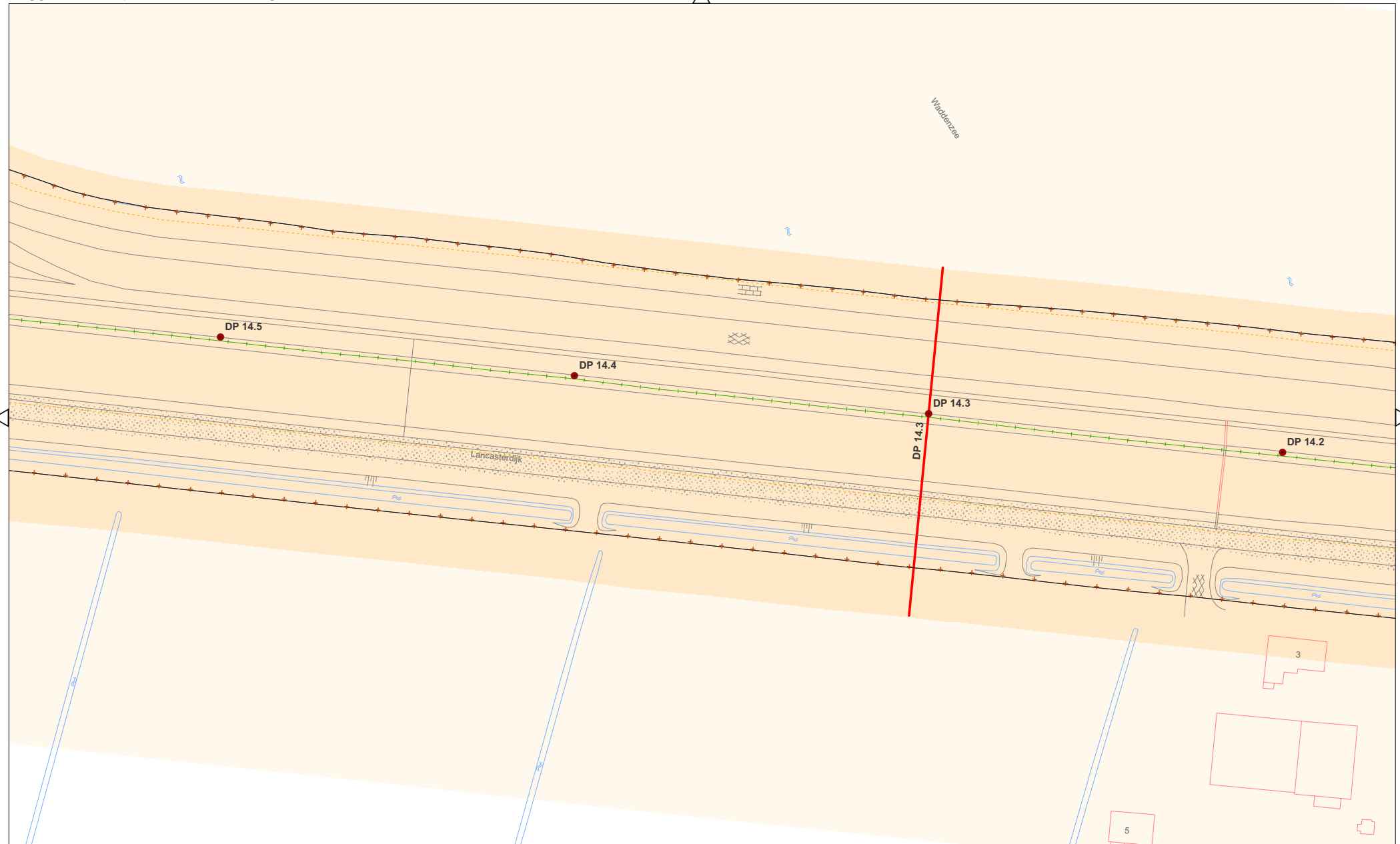
Status: definitief

Registratienummer: 08.24124

Formaat: A3



Schaal: 1:1.000



Legenda (Voor topografie zie algemene legenda)

- | | | | |
|--|------------------|--------------------------|--|
| ● Dijkpaal | - - - Kernzone | --- Overgangsconstructie | ▭ Eigendom HHNK |
| ● Overige referentiepunten | Waterstaatswerk | 4444 Damwand | ▨ Onderhoudsplicht derden
binnen de eigendomsgrenzen van HHNK |
| ■ Kunstwerk \ Leiding
door de prim.kering met KWnr. | Beschermingszone | — Kademuur | - - - Vakgrens |
| — Referentielijn | Keerwand | ● Kwelscherm | — Maatgevende locatie |

Topografische ondergrond (c) Stichting GBKN Noord-Holland



Situatiekaart 35, Dijk 109, DP 14.2 - DP 14.5


Vastgesteld door het college van hoofdingelanden bij besluit van 8 oktober 2008

Versie: 1.0

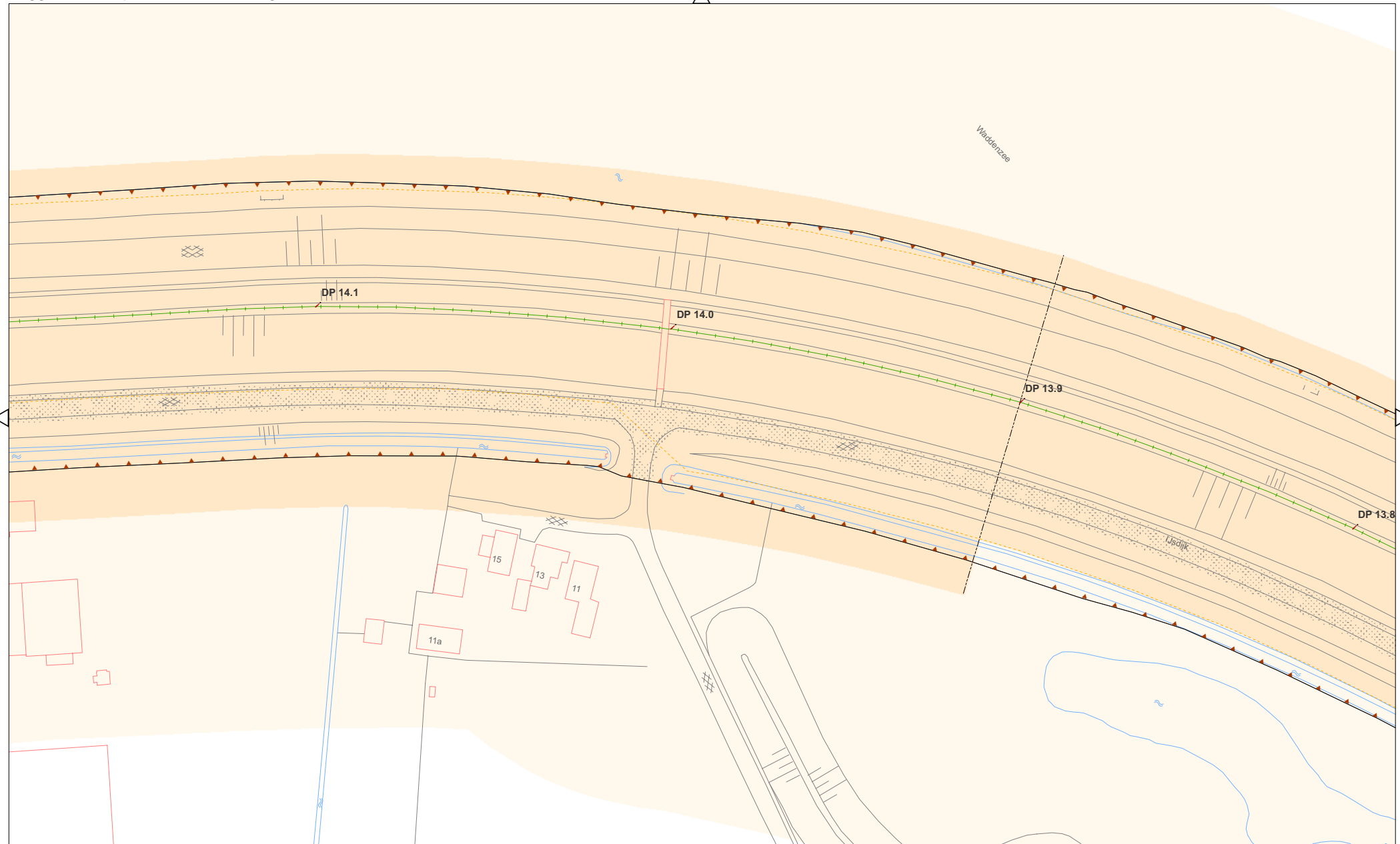
Status: definitief

Registratienummer: 08.24124

Formaat: A3



Schaal: 1:1.000



Legenda (Voor topografie zie algemene legenda)

- | | | | |
|--|-----------------|--------------------------|--|
| ! Dijkpaal | --- Kernzone | --- Overgangsconstructie | ▭ Eigendom HHNK |
| ! Overige referentiepunten | Waterstaatswerk | --- Damwand | ⋯ Onderhoudsplicht derden
binnen de eigendomsgrenzen van HHNK |
| ⋯ Kunstwerk \ Leiding
door de prim.kering met KWnr. | Bescheringszone | --- Kademuur | --- Vakgrens |
| --- Referentielijn | Keerwand | --- Kwelscherm | --- Maatgevende locatie |



Situatiekaart 36, Dijk 109, DP 13.8 - DP 14.1

Vastgesteld door het college van hoofdingelanden bij besluit van 8 oktober 2008

Versie: 1.0

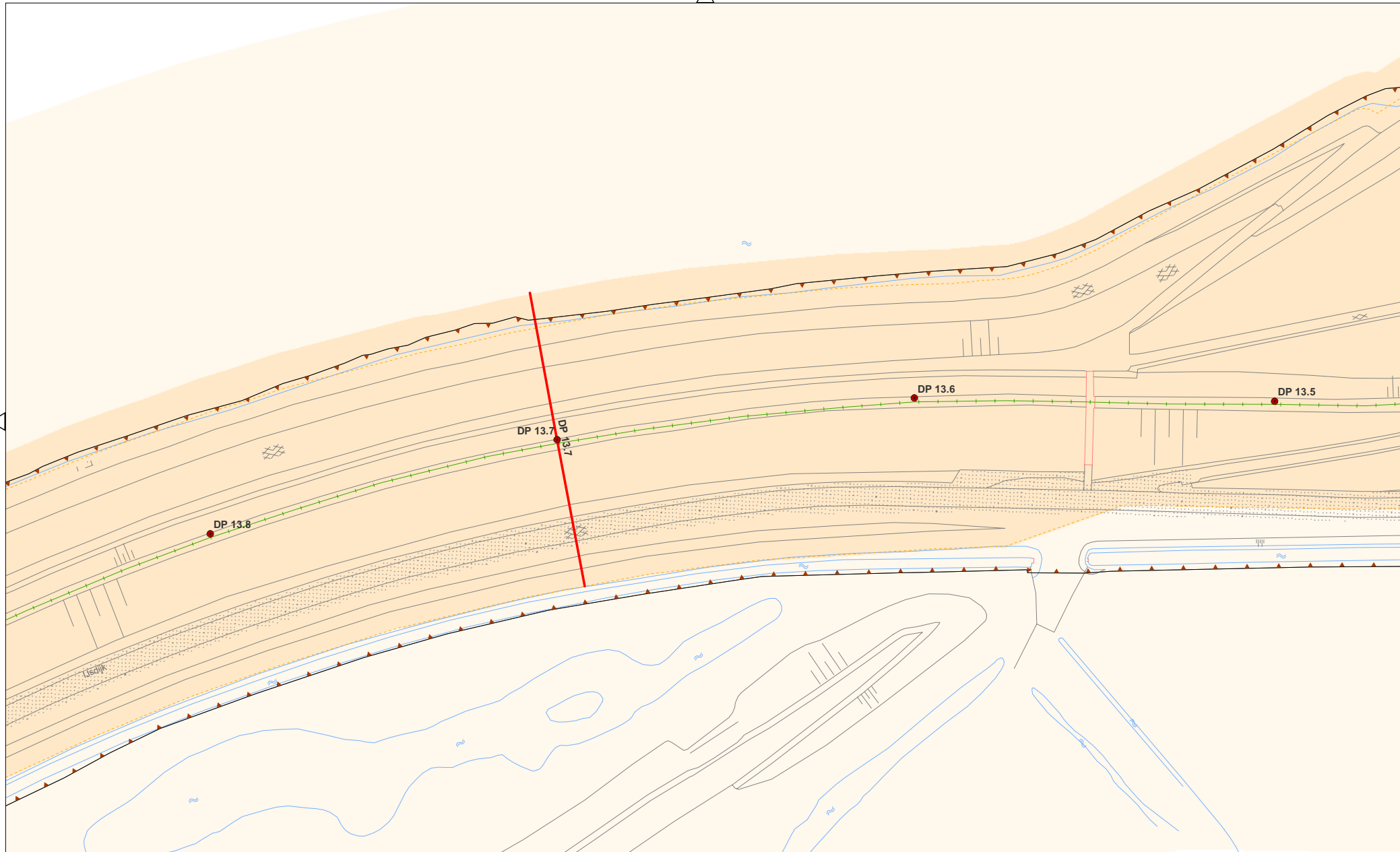
Status: definitief

Registratienummer: 08.24124

Formaat: A3



Schaal: 1:1.000



Legenda (Voor topografie zie algemene legenda)

- | | | | |
|--|--------------------|--------------------------|--|
| ● Dijkpaal | - - - Kernzone | --- Overgangsconstructie | ▭ Eigendom HHNK |
| ○ Overige referentiepunten | ■ Waterstaatswerk | ▬ Damwand | ▨ Onderhoudsplicht derden
binnen de eigendomsgrenzen van HHNK |
| ■ Kunstwerk \ Leiding
door de prim.kering met KWnr. | ■ Beschermingszone | ▬ Kademuur | --- Vakgrens |
| — Referentielijn | ▬ Keerwand | ▬ Kwelscherm | — Maatgevende locatie |

Topografische ondergrond (c) Stichting GBKN Noord-Holland



Situatiekaart 37, Dijk 109, DP 13.5 - DP 13.8

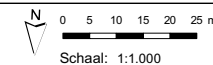
Vastgesteld door het college van hoofdingelanden bij besluit van 8 oktober 2008

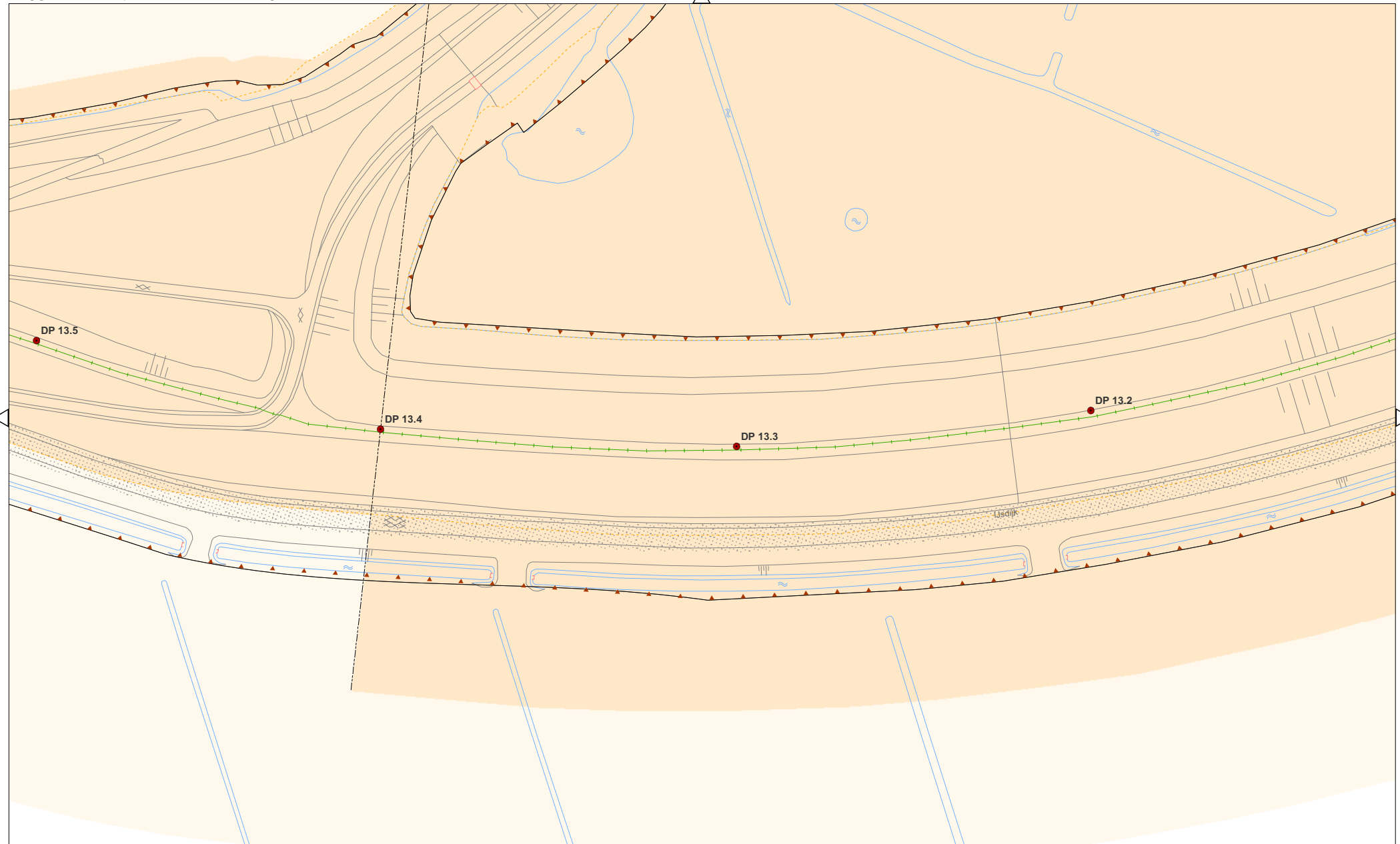
Versie: 1.0

Status: definitief

Registratienummer: 08.24124

Formaat: A3





Legenda (Voor topografie zie algemene legenda)

- | | | | |
|--|-------------------|--------------------------|--|
| ● Dijkpaal | --- Kernzone | --- Overgangsconstructie | ▭ Eigendom HHNK |
| ● Overige referentiepunten | ■ Waterstaatswerk | ■ Damwand | ▨ Onderhoudsplicht derden
binnen de eigendomsgrenzen van HHNK |
| ■ Kunstwerk \ Leiding
door de prim.kering met KWnr. | ■ Bescheringszone | ■ Kademuur | --- Vakgrens |
| --- Referentielijn | ■ Keerwand | ■ Kwelscherm | — Maatgevende locatie |



Situatiekaart 38a, Dijk 110, DP 13.5 - DP 13.2

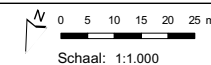
Vastgesteld door het college van hoofdingelanden bij besluit van 8 oktober 2008


Versie: 1.0

Status: definitief

Registratienummer: 08.24124

Formaat: A3





Legenda (Voor topografie zie algemene legenda)

- | | | | |
|--|--------------------|--------------------------|--|
| ● Dijkpaal | --- Kernzone | --- Overgangsconstructie | ▭ Eigendom HHNK |
| ○ Overige referentiepunten | ■ Waterstaatswerk | ■ Damwand | ▨ Onderhoudsplicht derden
binnen de eigendomsgrenzen van HHNK |
| ■ Kunstwerk \ Leiding
door de prim.kering met KWnr. | ■ Beschermingszone | ■ Kademuur | --- Vakgrens |
| --- Referentielijn | ■ Keerwand | ■ Kwelscherm | — Maatgevende locatie |



Situatiekaart 38b, Dijk 110, DP 13.5 - DP 13.2

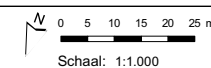
Vastgesteld door het college van hoofdingelanden bij besluit van 8 oktober 2008

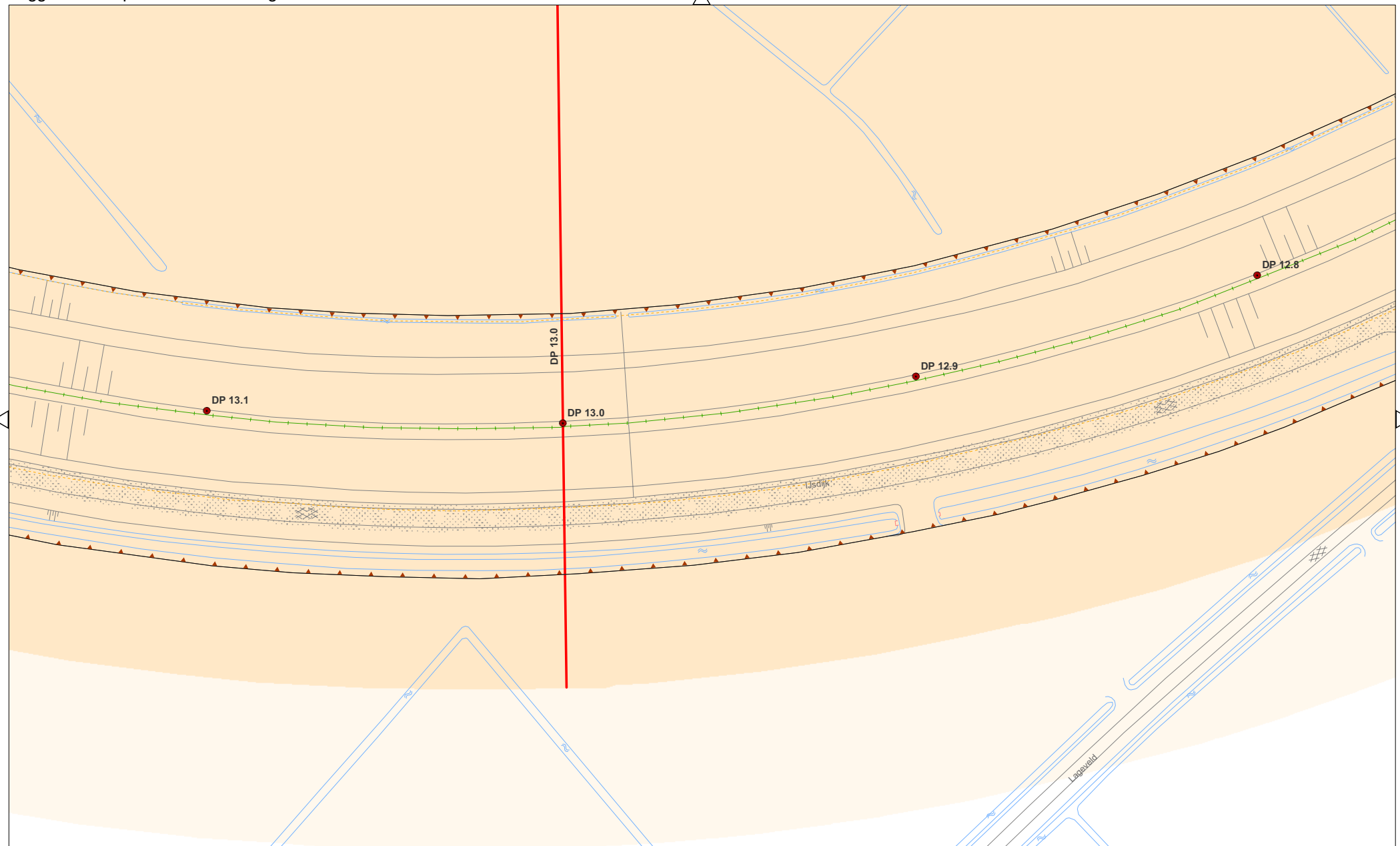
Versie: 1.0

Status: definitief

Registratienummer: 08.24124

Formaat: A3





Legenda (Voor topografie zie algemene legenda)

- | | | | |
|--|--------------------|--------------------------|--|
| ● Dijkpaal | --- Kernzone | --- Overgangsconstructie | ▭ Eigendom HHNK |
| ○ Overige referentiepunten | ■ Waterstaatswerk | ■ Damwand | ▨ Onderhoudsplicht derden
binnen de eigendomsgrenzen van HHNK |
| ■ Kunstwerk \ Leiding
door de prim.kering met KWnr. | ■ Beschermingszone | ■ Kademuur | --- Vakgrens |
| --- Referentielijn | ■ Keerwand | ■ Kwelscherm | — Maatgevende locatie |



Situatiekaart 39a, Dijk 110, DP 12.8 - DP 13.1

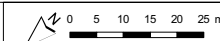
Vastgesteld door het college van hoofdingelanden bij besluit van 8 oktober 2008

Versie: 1.0

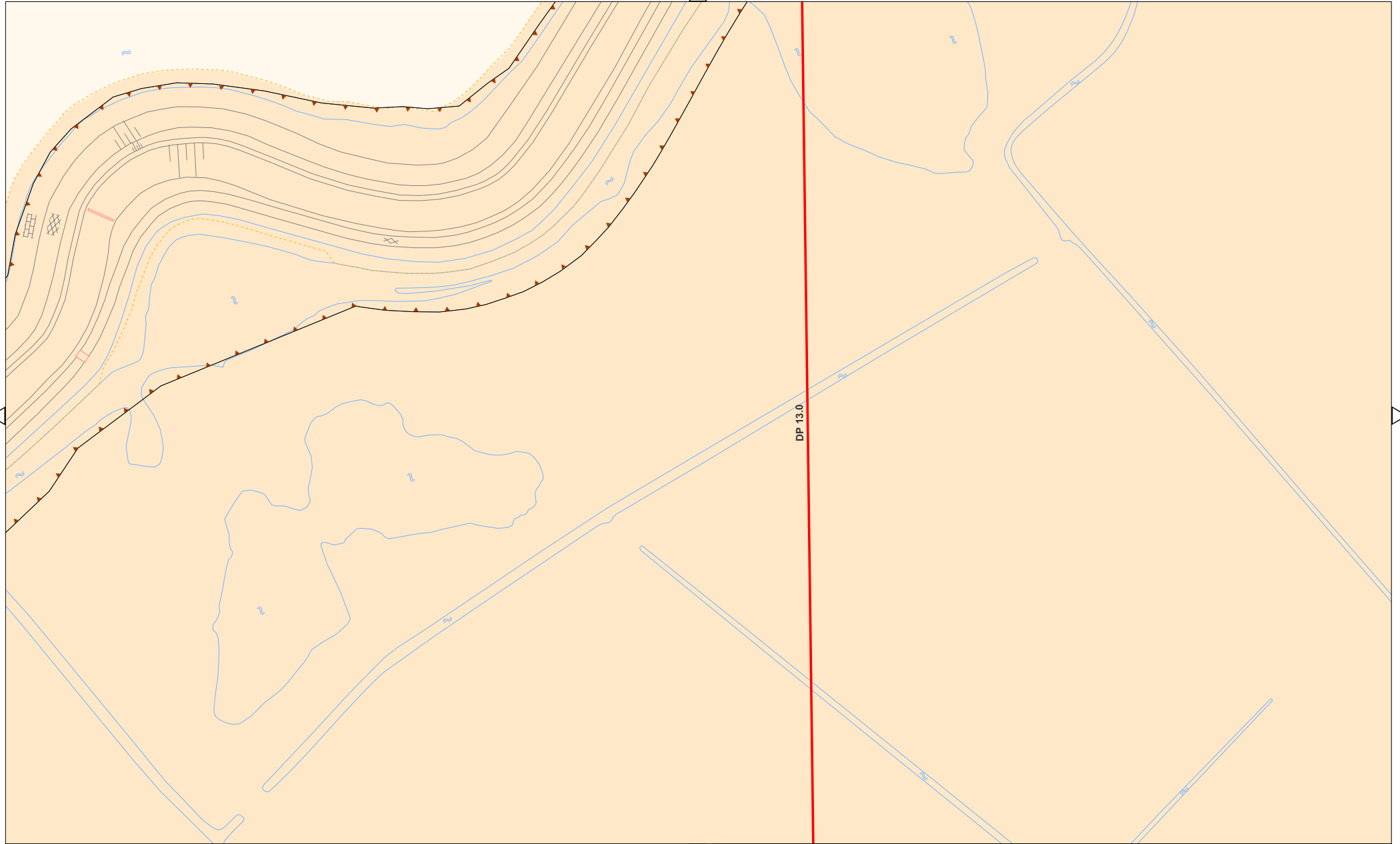
Status: definitief

Registratienummer: 08.24124

Formaat: A3



Schaal: 1:1.000



Legenda (Voor topografie zie algemene legenda)

- | | | | |
|--|------------------|--------------------------|--|
| ● Dijkpaal | - - - - Kernzone | --- Overgangsconstructie | ▭ Eigendom HHNK |
| ○ Overige referentiepunten | Waterstaatswerk | ▬ Damwand | ⋯ Onderhoudsplicht derden
binnen de eigendomsgrenzen van HHNK |
| ■ Kunstwerk \ Leiding
door de prim.kering met KWnr. | Beschermingszone | ▬ Kademuur | - - - Vakgrens |
| — Referentielijn | Keerwand | ◆ Kwelscherm | — Maatgevende locatie |

Topografische ondergrond (c) Stichting GBKN Noord-Holland



Situatiekaart 39b, Dijk 110, DP 12.8 - DP 13.1


Vastgesteld door het college van hoofdingelanden bij besluit van 8 oktober 2008

Versie: 1.0


Status: definitief

Registratienummer: 08.24124

Formaat: A3



Schaal: 1:1.000



Legenda (Voor topografie zie algemene legenda)

- | | | | |
|--|------------------|--------------------------|--|
| ● Dijkpaal | - - - - Kernzone | --- Overgangsconstructie | ▭ Eigendom HHNK |
| ○ Overige referentiepunten | Waterstaatswerk | ▬ Damwand | ⋯ Onderhoudsplicht derden
binnen de eigendomsgrenzen van HHNK |
| ■ Kunstwerk \ Leiding
door de prim.kering met KWnr. | Beschermingszone | ▬ Kademuur | - - - Vakgrens |
| — Referentielijn | Keerwand | ◆ Kwelscherm | — Maatgevende locatie |



Situatiekaart 39c, Dijk 110, DP 12.8 - DP 13.1


Vastgesteld door het college van hoofdingelanden bij besluit van 8 oktober 2008

Versie: 1.0

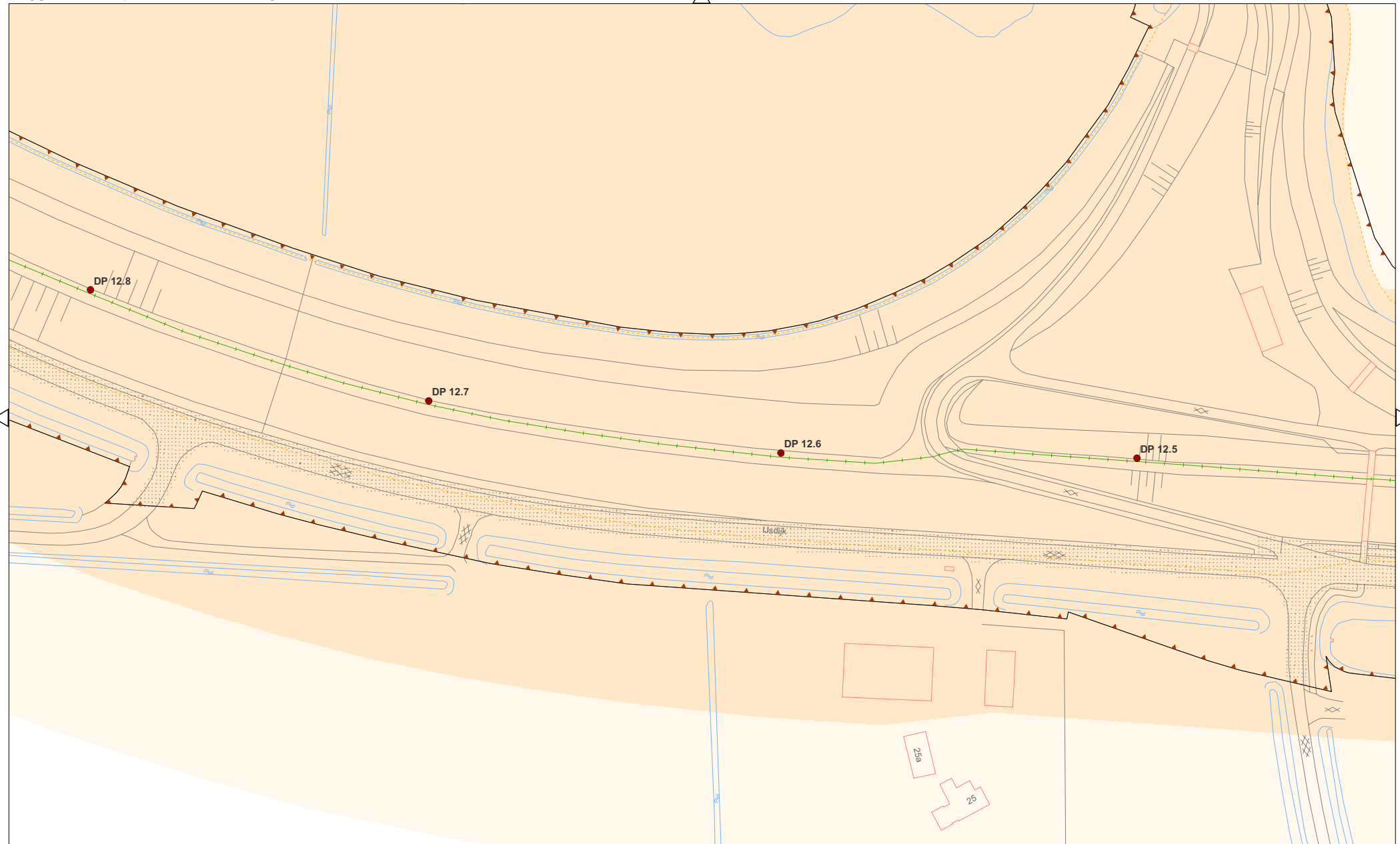
Status: definitief

Registratienummer: 08.24124

Formaat: A3



Schaal: 1:1.000



Legenda (Voor topografie zie algemene legenda)

- | | | | |
|--|--------------------|--------------------------|--|
| ● Dijkpaal | --- Kernzone | --- Overgangsconstructie | ▭ Eigendom HHNK |
| ○ Overige referentiepunten | ■ Waterstaatswerk | ■ Damwand | ▨ Onderhoudsplicht derden
binnen de eigendomsgrenzen van HHNK |
| ■ Kunstwerk \ Leiding
door de prim.kering met KWnr. | ■ Beschermingszone | ■ Kademuur | --- Vakgrens |
| --- Referentielijn | ■ Keerwand | ■ Kwelscherm | — Maatgevende locatie |



Situatiekaart 40a, Dijk 110, DP 12.5 - DP 12.8


Vastgesteld door het college van hoofdingelanden bij besluit van 8 oktober 2008

Versie: 1.0

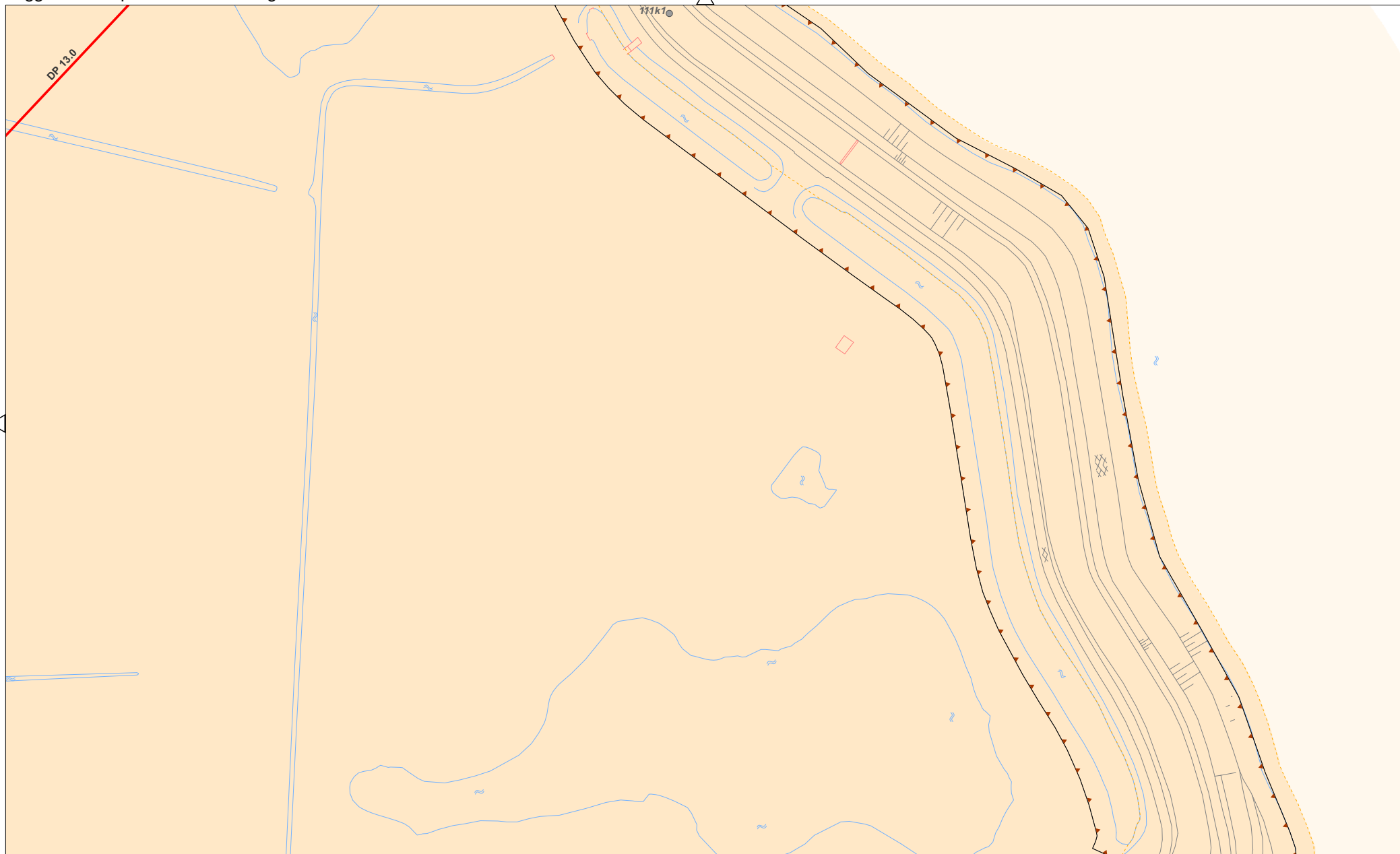
Status: definitief

Registratienummer: 08.24124

Formaat: A3



Schaal: 1:1.000



Legenda (Voor topografie zie algemene legenda)

- | | | | |
|--|------------------|------------------------|--|
| ● Dijkpaal | - - - - Kernzone | — Overgangsconstructie | ▭ Eigendom HHNK |
| ○ Overige referentiepunten | Waterstaatswerk | — Damwand | ⋯ Onderhoudsplicht derden
binnen de eigendomsgrenzen van HHNK |
| ■ Kunstwerk \ Leiding
door de prim.kering met KWnr. | Beschermingszone | — Kademuur | - - - Vakgrens |
| — Referentielijn | Keerwand | — Kwelscherm | — Maatgevende locatie |



Situatiekaart 40b, Dijk 110, DP 12.5 - DP 12.8


Vastgesteld door het college van hoofdingelanden bij besluit van 8 oktober 2008

Versie: 1.0

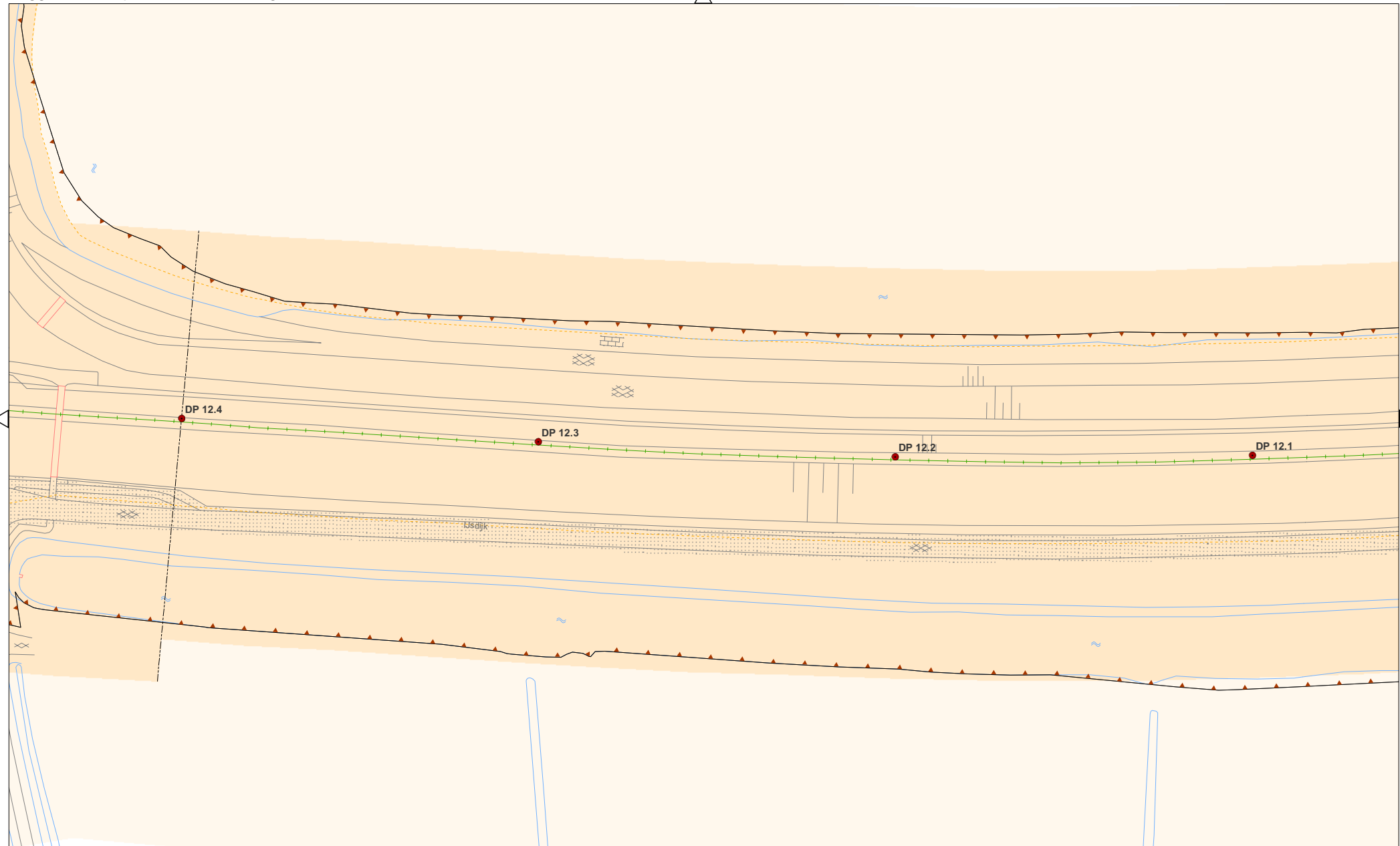
Status: definitief

Registratienummer: 08.24124

Formaat: A3



Schaal: 1:1.000



Legenda (Voor topografie zie algemene legenda)

- | | | | |
|--|------------------|--------------------------|--|
| ● Dijkpaal | --- Kernzone | --- Overgangsconstructie | ▭ Eigendom HHNK |
| ● Overige referentiepunten | Waterstaatswerk | --- Damwand | ▨ Onderhoudsplicht derden
binnen de eigendomsgrenzen van HHNK |
| ■ Kunstwerk \ Leiding
door de prim.kering met KWnr. | Beschermingszone | --- Kademuur | --- Vakgrens |
| --- Referentielijn | Keerwand | --- Kwelscherm | --- Maatgevende locatie |



Situatiekaart 41, Dijk 112, DP 12.1 - DP 12.4

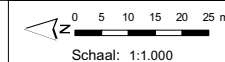
Vastgesteld door het college van hoofdingelanden bij besluit van 8 oktober 2008

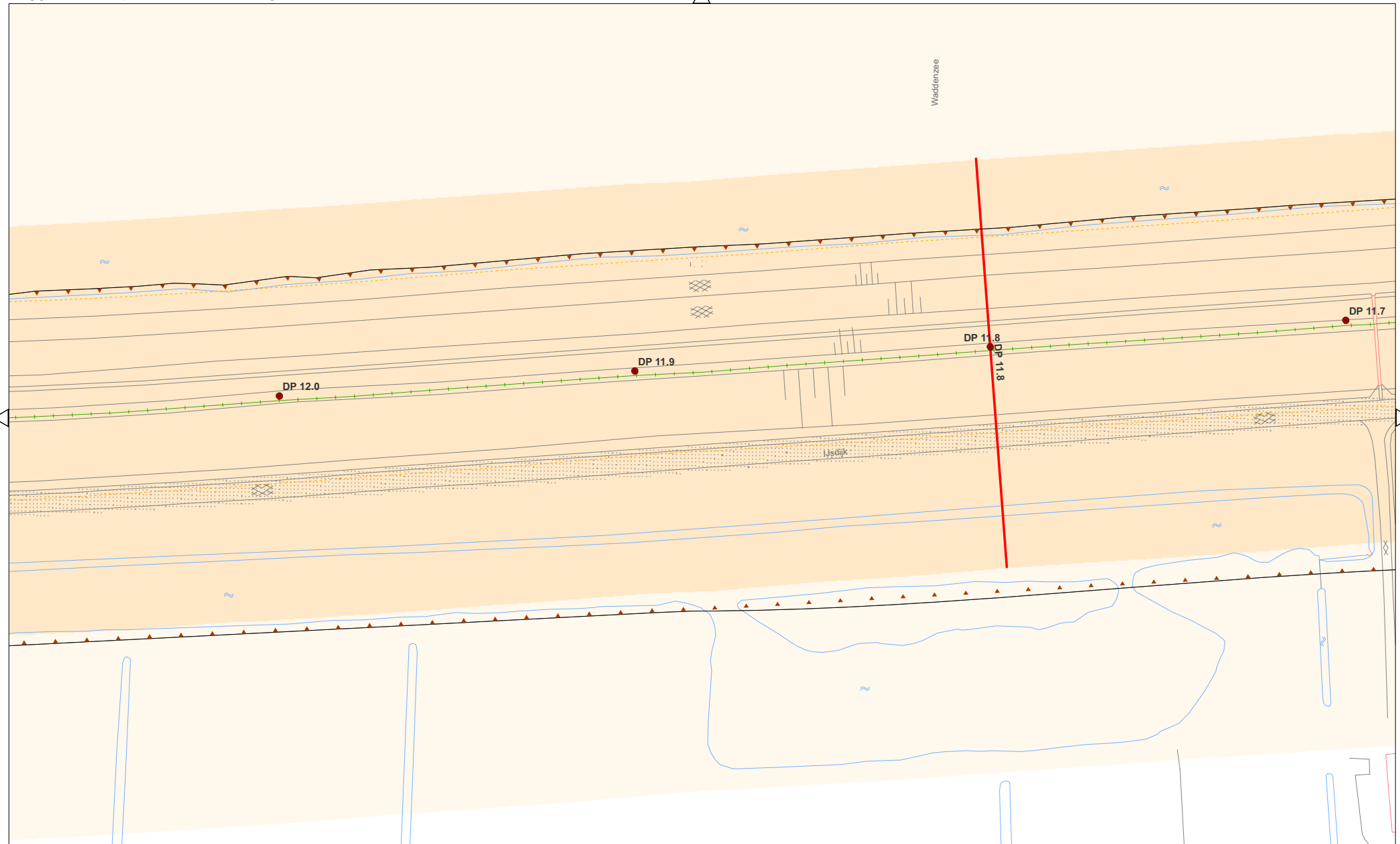
Versie: 1.0

Status: definitief

Registratienummer: 08.24124

Formaat: A3





Legenda (Voor topografie zie algemene legenda)

- | | | | |
|--|-----------------|--------------------------|--|
| ● Dijkpaal | - - - Kernzone | --- Overgangsconstructie | ▭ Eigendom HHNK |
| ○ Overige referentiepunten | Waterstaatswerk | ▲ Damwand | ▨ Onderhoudsplicht derden
binnen de eigendomsgrenzen van HHNK |
| ■ Kunstwerk \ Leiding
door de prim.kering met KWnr. | Bescheringszone | — Kademuur | - - - Vakgrens |
| — Referentielijn | Keerwand | ◆ Kwelscherm | — Maatgevende locatie |



Situatiekaart 42, Dijk 112, DP 11.7 - DP 12.0

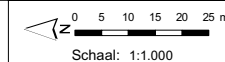
Vastgesteld door het college van hoofdingelanden bij besluit van 8 oktober 2008

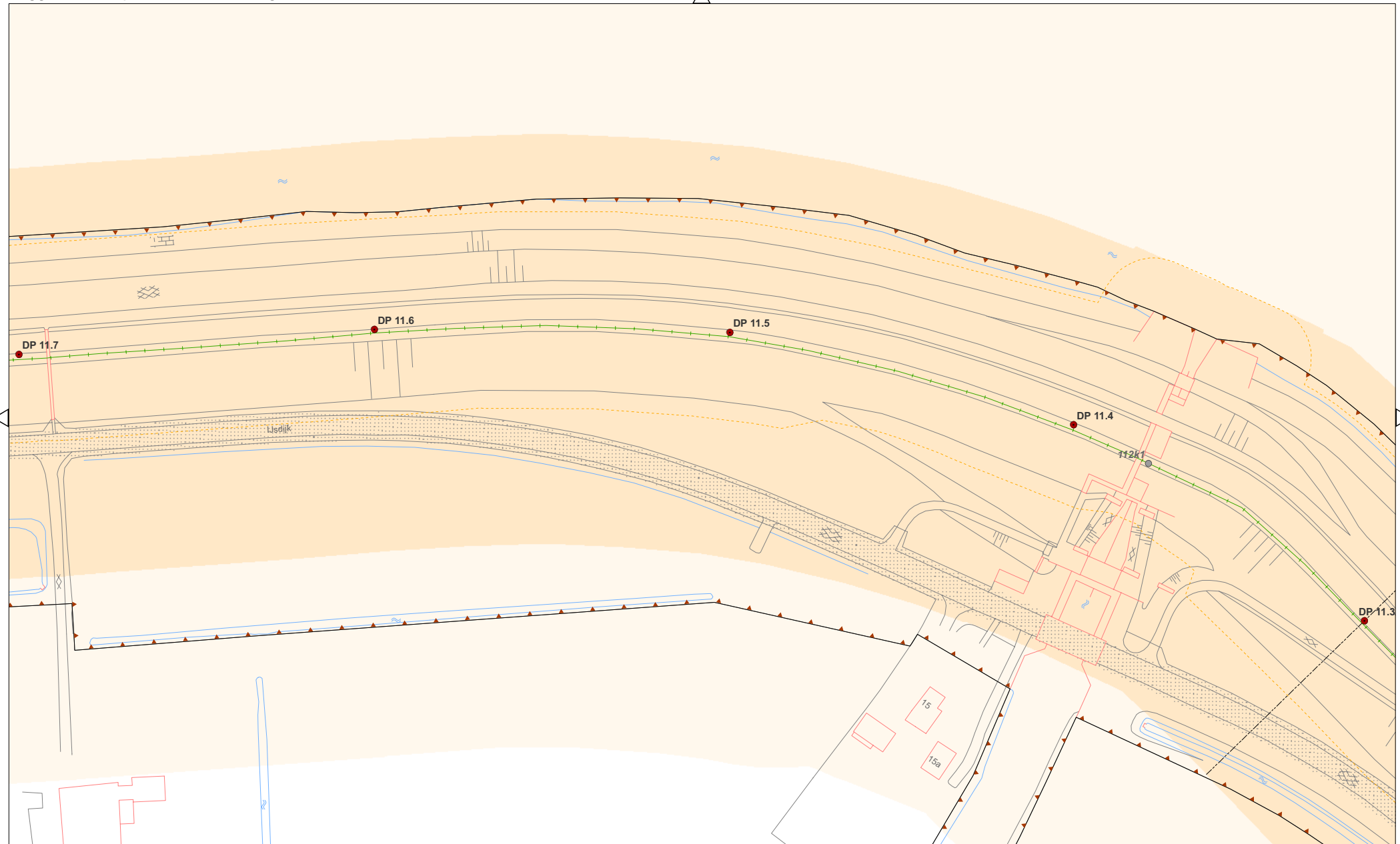
Versie: 1.0

Status: definitief

Registratienummer: 08.24124

Formaat: A3





Legenda (Voor topografie zie algemene legenda)

- | | | | |
|--|------------------|------------------------|--|
| ● Dijkpaal | - - - Kernzone | — Overgangsconstructie | ▭ Eigendom HHNK |
| ● Overige referentiepunten | Waterstaatswerk | — Damwand | ▨ Onderhoudsplicht derden
binnen de eigendomsgrenzen van HHNK |
| ■ Kunstwerk \ Leiding
door de prim.kering met KWnr. | Beschermingszone | — Kademuur | - - - Vakgrens |
| — Referentielijn | Keerwand | — Kwelscherm | — Maatgevende locatie |



Situatiekaart 43, Dijk 112, DP 11.3 - DP 11.7

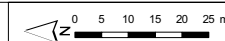
Vastgesteld door het college van hoofdingelanden bij besluit van 8 oktober 2008

Versie: 1.0

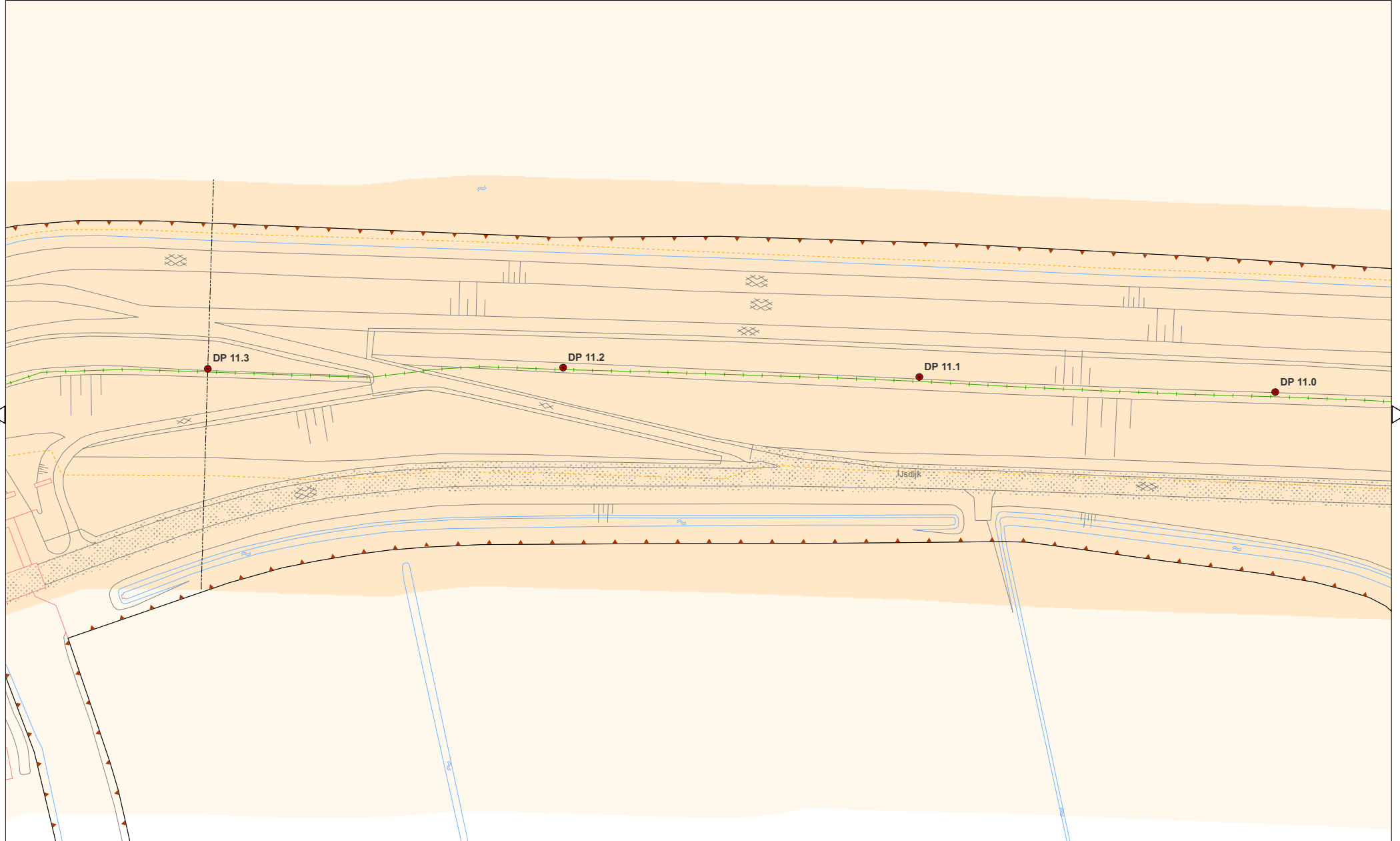
Status: definitief

Registratienummer: 08.24124

Formaat: A3



Schaal: 1:1.000



Legenda (Voor topografie zie algemene legenda)

- | | | | |
|--|--------------------|--------------------------|--|
| ● Dijkpaal | --- Kernzone | --- Overgangsconstructie | ▭ Eigendom HHNK |
| ● Overige referentiepunten | ■ Waterstaatswerk | ■ Damwand | ▨ Onderhoudsplicht derden
binnen de eigendomsgrenzen van HHNK |
| ■ Kunstwerk \ Leiding
door de prim.kering met KWnr. | ■ Beschermingszone | ■ Kademuur | --- Vakgrens |
| --- Referentielijn | ■ Keerwand | ■ Kwelscherm | — Maatgevende locatie |



Situatiekaart 44, Dijk 112, DP 11.0 - DP 11.3


Vastgesteld door het college van hoofdingelanden bij besluit van 8 oktober 2008

Versie: 1.0

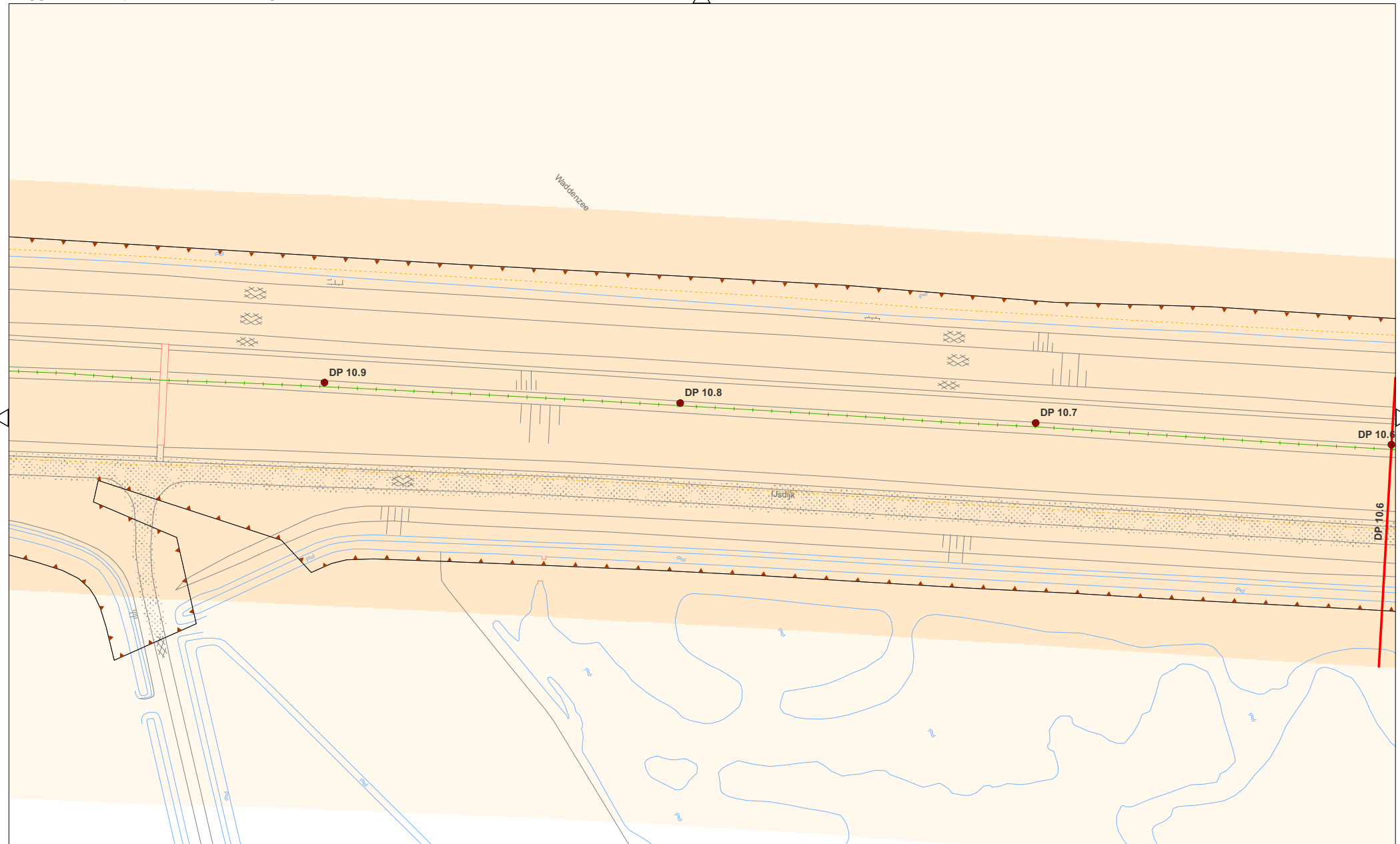
Status: definitief

Registratienummer: 08.24124

Formaat: A3



Schaal: 1:1.000



Legenda (Voor topografie zie algemene legenda)

- | | | | |
|--|-------------------|--------------------------|--|
| ● Dijkpaal | --- Kernzone | --- Overgangsconstructie | ▭ Eigendom HHNK |
| ● Overige referentiepunten | ■ Waterstaatswerk | ■ Damwand | ▨ Onderhoudsplicht derden
binnen de eigendomsgrenzen van HHNK |
| ■ Kunstwerk \ Leiding
door de prim.kering met KWnr. | ■ Bescheringszone | ■ Kademuur | --- Vakgrens |
| --- Referentielijn | ■ Keerwand | ■ Kwelscherm | — Maatgevende locatie |

Topografische ondergrond (c) Stichting GBKN Noord-Holland



Situatiekaart 45, Dijk 112, DP 10.9 - DP 10.6


Vastgesteld door het college van hoofdingelanden bij besluit van 8 oktober 2008

Versie: 1.0

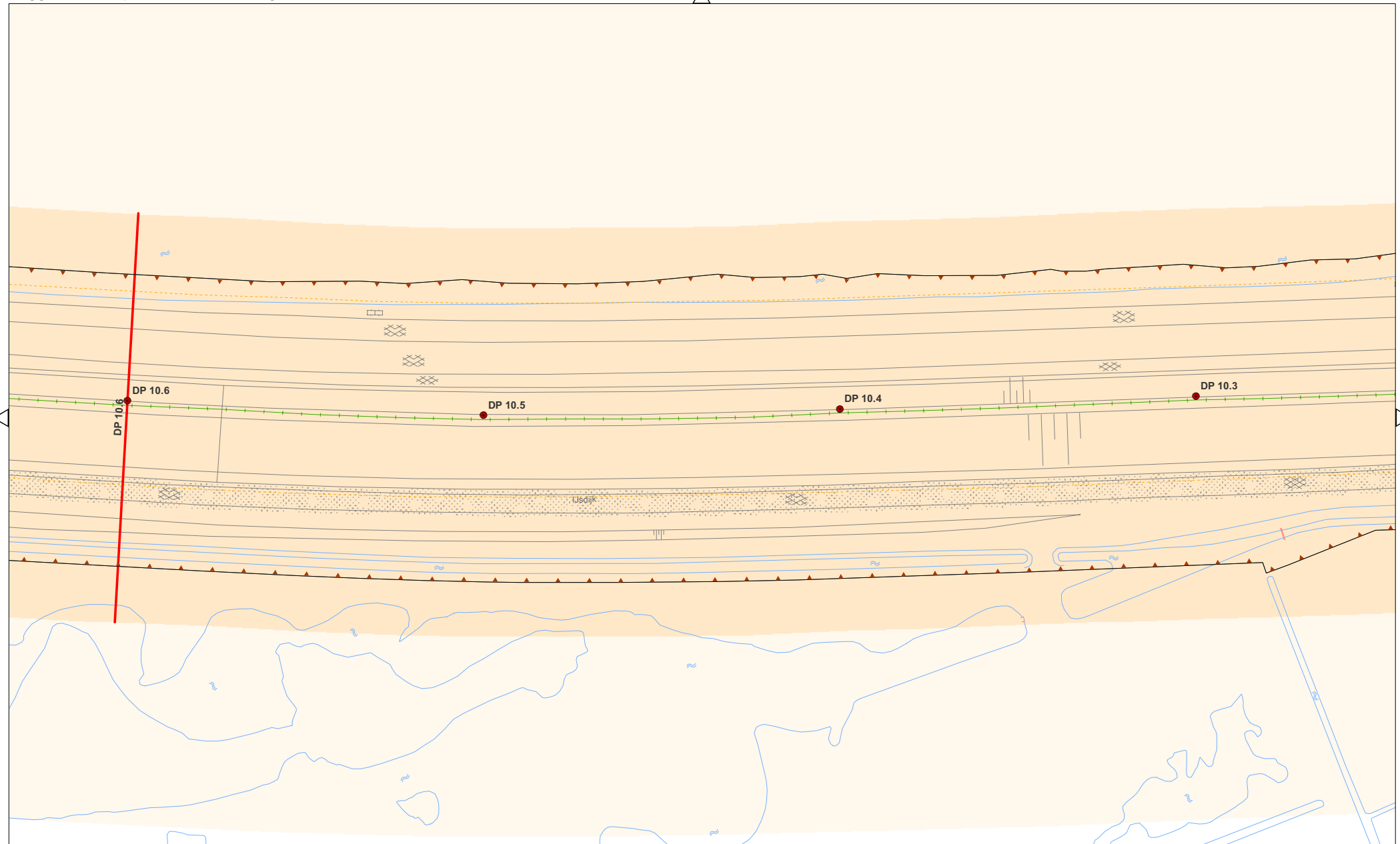
Status: definitief

Registratienummer: 08.24124

Formaat: A3



Schaal: 1:1.000



Legenda (Voor topografie zie algemene legenda)

- | | | | |
|--|-----------------|--------------------------|--|
| ● Dijkpaal | - - - Kernzone | --- Overgangsconstructie | ▭ Eigendom HHNK |
| ○ Overige referentiepunten | Waterstaatswerk | ▲ Damwand | ⋯ Onderhoudsplicht derden
binnen de eigendomsgrenzen van HHNK |
| ■ Kunstwerk \ Leiding
door de prim.kering met KWnr. | Bescheringszone | — Kademuur | - - - Vakgrens |
| — Referentielijn | Keerwand | ◆ Kwelscher | — Maatgevende locatie |



Situatiekaart 46, Dijk 112, DP 10.3 - DP 10.6

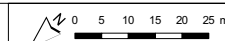
Vastgesteld door het college van hoofdingelanden bij besluit van 8 oktober 2008

Versie: 1.0

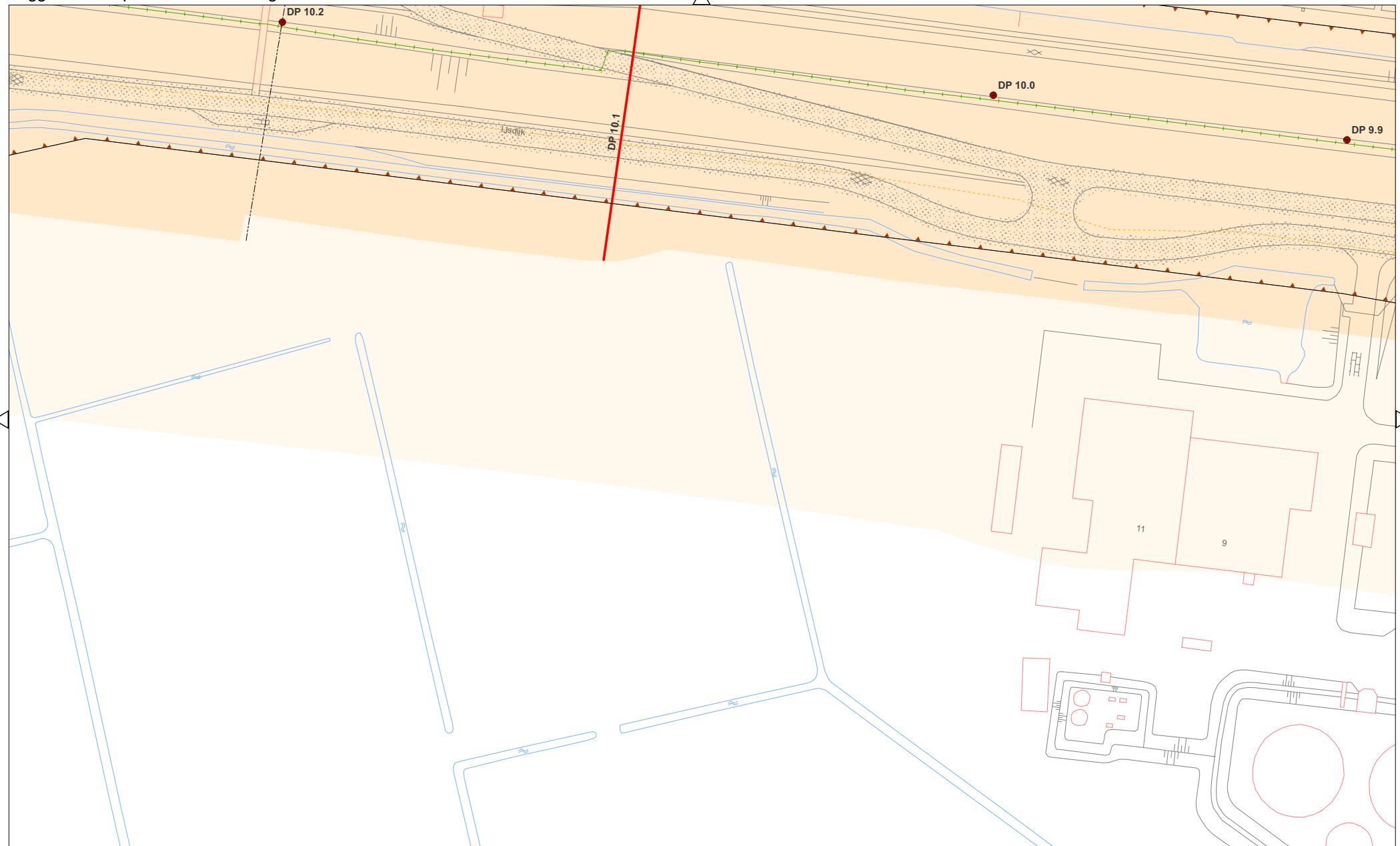
Status: definitief

Registratienummer: 08.24124

Formaat: A3



Schaal: 1:1.000



Legenda (Voor topografie zie algemene legenda)

- | | | | |
|--|--------------------|--------------------------|--|
| ● Dijkpaal | --- Kernzone | --- Overgangsconstructie | ▭ Eigendom HHNK |
| ○ Overige referentiepunten | ■ Waterstaatswerk | ■ Damwand | ▨ Onderhoudsplicht derden
binnen de eigendomsgrenzen van HHNK |
| ■ Kunstwerk \ Leiding
door de prim.kering met KWnr. | ■ Beschermingszone | ■ Kademuur | --- Vakgrens |
| --- Referentielijn | ■ Keerwand | ■ Kwelscherm | — Maatgevende locatie |



Situatiekaart 47a, Dijk 112 / 113, DP 9.9 - DP 10.2

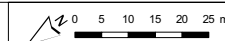
Vastgesteld door het college van hoofdingelanden bij besluit van 8 oktober 2008

Versie: 1.0

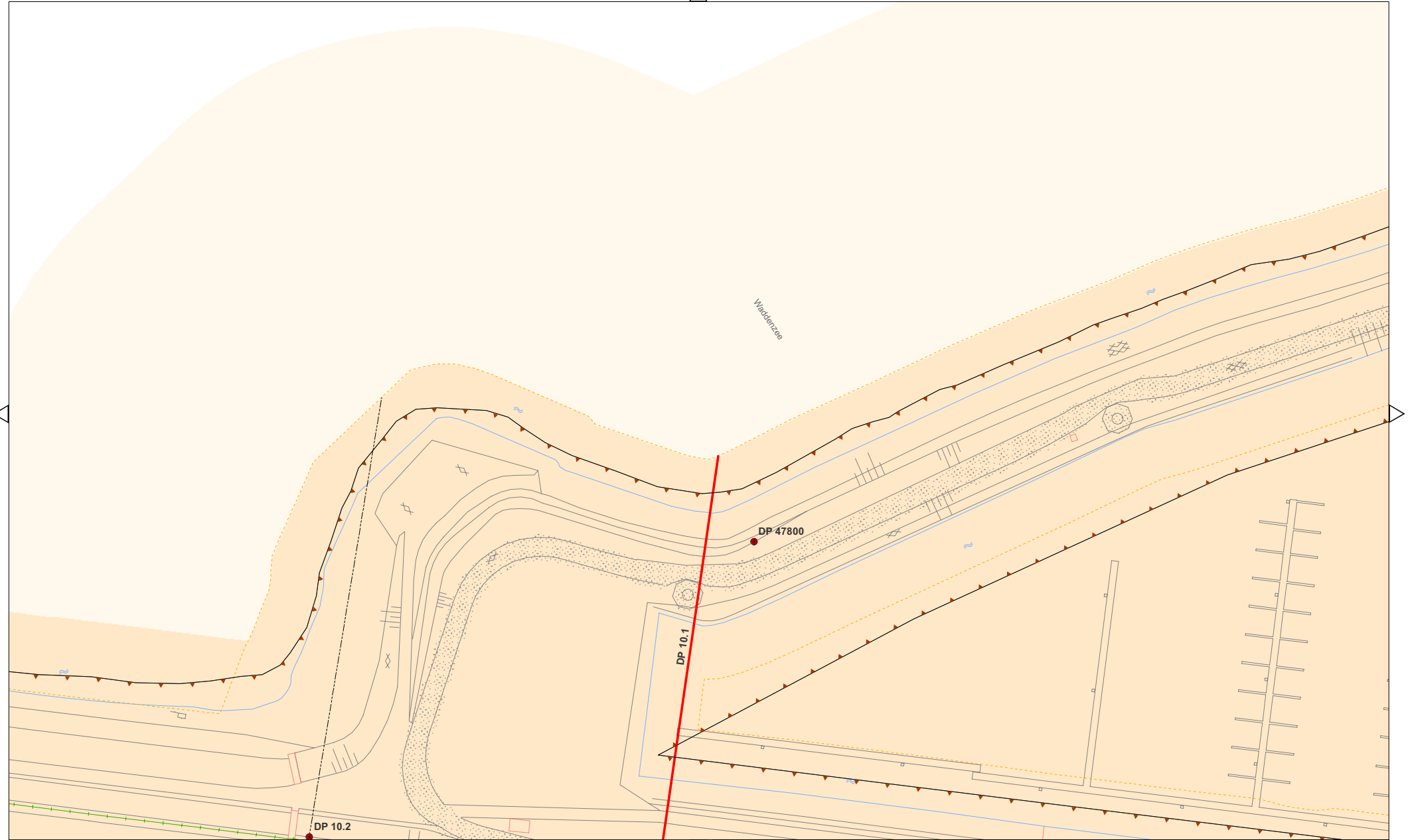
Status: definitief

Registratienummer: 08.24124

Formaat: A3



Schaal: 1:1.000



Legenda (Voor topografie zie algemene legenda)

- | | | | |
|--|-----------------|--------------------------|--|
| ● Dijkpaal | --- Kernzone | --- Overgangsconstructie | ▭ Eigendom HHNK |
| ● Overige referentiepunten | Waterstaatswerk | --- Damwand | ▭ Onderhoudsplicht derden
binnen de eigendomsgrenzen van HHNK |
| ■ Kunstwerk \ Leiding
door de prim.kering met KWnr. | Bescheringszone | --- Kademuur | --- Vakgrens |
| --- Referentielijn | Keerwand | --- Kwelscherm | --- Maatgevende locatie |



Situatiekaart 47b, Dijk 112 / 113, DP 9.9 - DP 10.2


Vastgesteld door het college van hoofdingelanden bij besluit van 8 oktober 2008

Versie: 1.0

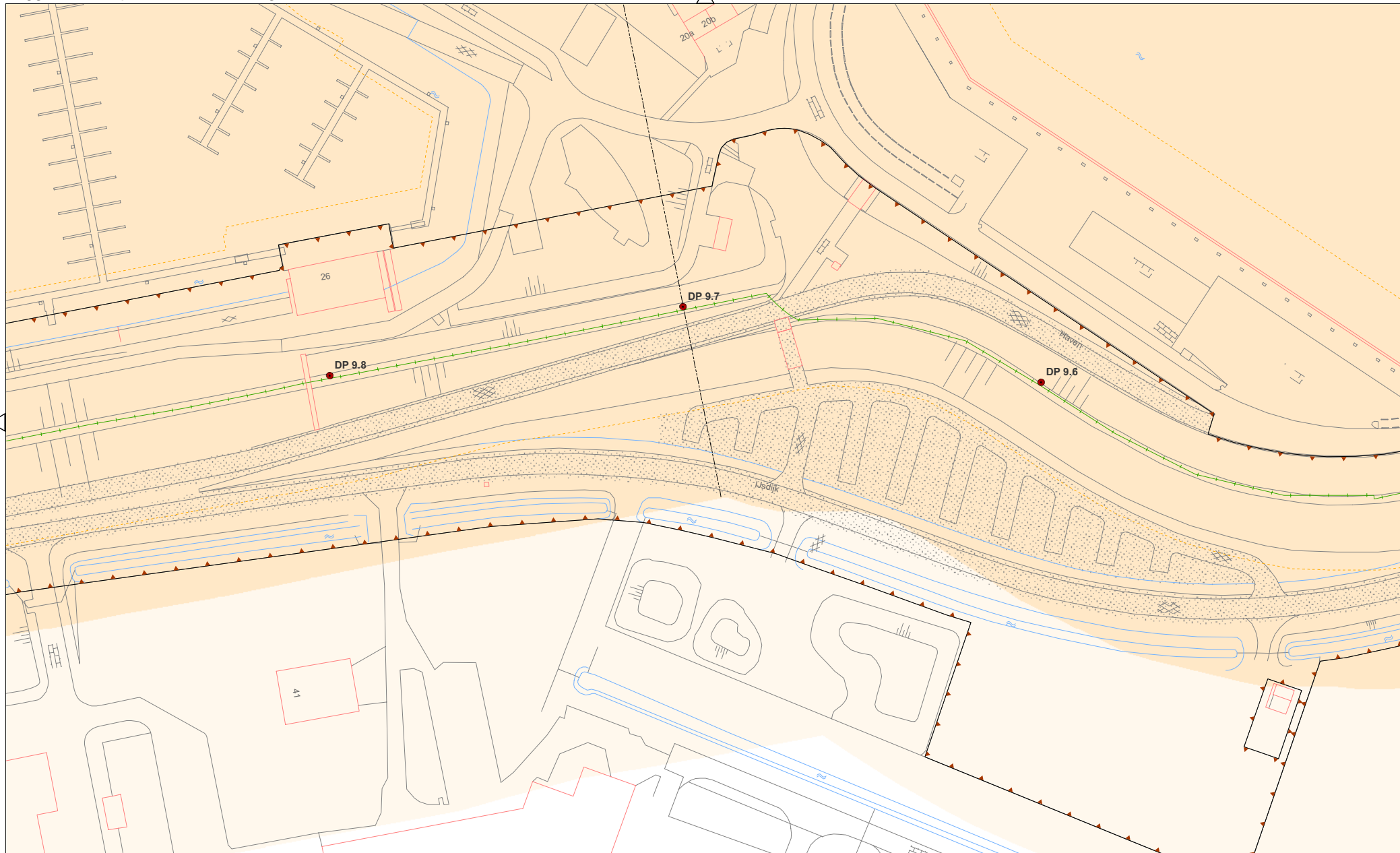
Status: definitief

Registratienummer: 08.24124

Formaat: A3



Schaal: 1:1.000



Legenda (Voor topografie zie algemene legenda)

- | | | | |
|--|-------------------|--------------------------|--|
| ● Dijkpaal | --- Kernzone | --- Overgangsconstructie | ▭ Eigendom HHNK |
| ● Overige referentiepunten | ■ Waterstaatswerk | ■ Damwand | ▨ Onderhoudsplicht derden
binnen de eigendomsgrenzen van HHNK |
| ■ Kunstwerk \ Leiding
door de prim.kering met KWnr. | ■ Bescheringszone | ■ Kademuur | --- Vakgrens |
| --- Referentielijn | ■ Keerwand | ■ Kwelscherm | — Maatgevende locatie |



Situatiekaart 48a, Dijk 113, DP 9.6 - DP 9.8


Vastgesteld door het college van hoofdingelanden bij besluit van 8 oktober 2008

Versie: 1.0

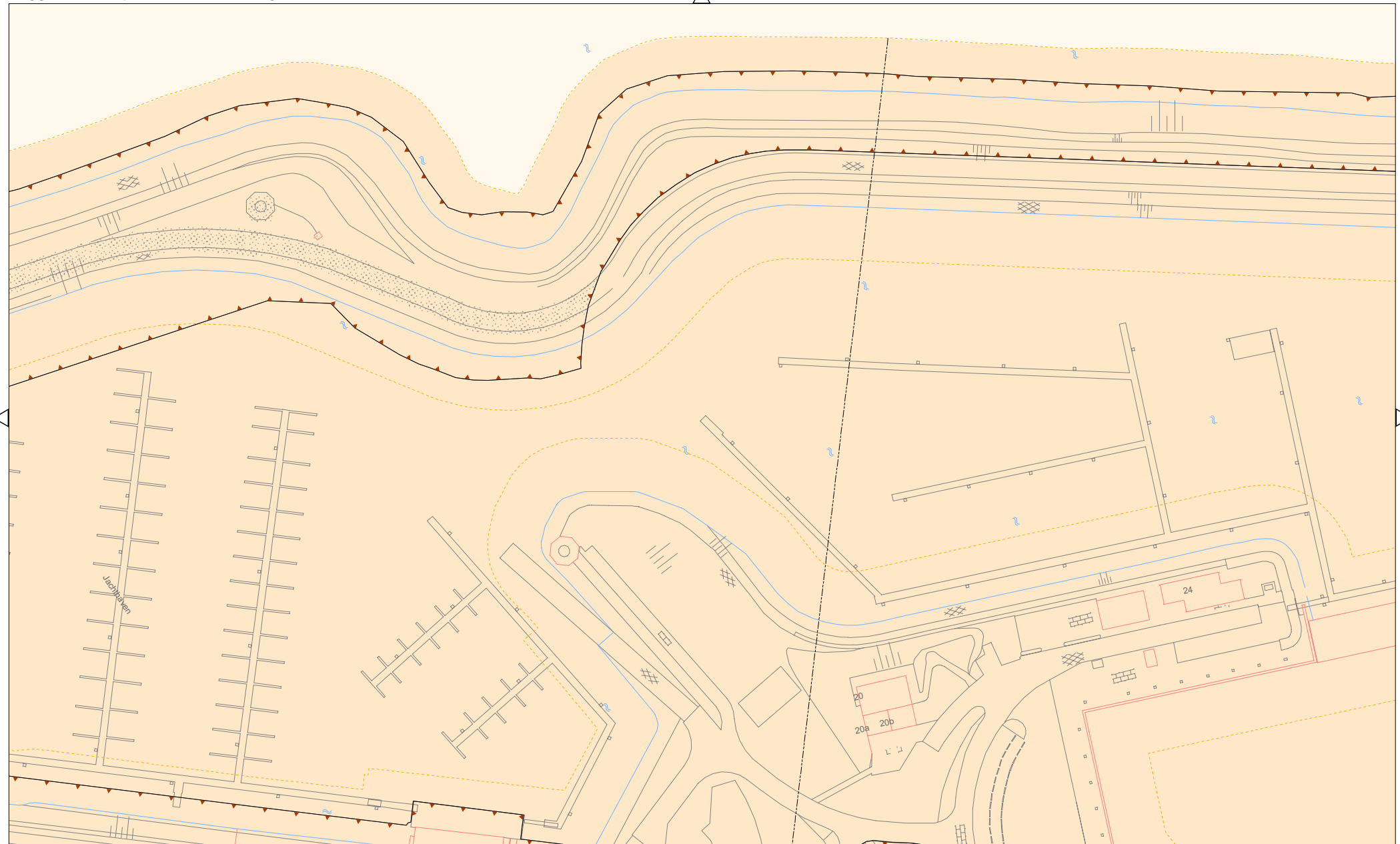
Status: definitief

Registratienummer: 08.24124

Formaat: A3



Schaal: 1:1.000



Legenda (Voor topografie zie algemene legenda)

- | | | | |
|--|-----------------|------------------------|--|
| ● Dijkpaal | - - - Kernzone | — Overgangsconstructie | ▭ Eigendom HHNK |
| ● Overige referentiepunten | Waterstaatswerk | — Damwand | ▨ Onderhoudsplicht derden
binnen de eigendomsgrenzen van HHNK |
| ■ Kunstwerk \ Leiding
door de prim.kering met KWnr. | Bescheringszone | — Kademuur | — Vakgrens |
| — Referentielijn | Keerwand | — Kwelscherm | — Maatgevende locatie |



Situatiekaart 48b, Dijk 113, DP 9.6 - DP 9.9

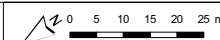
Vastgesteld door het college van hoofdingelanden bij besluit van 8 oktober 2008

Versie: 1.0

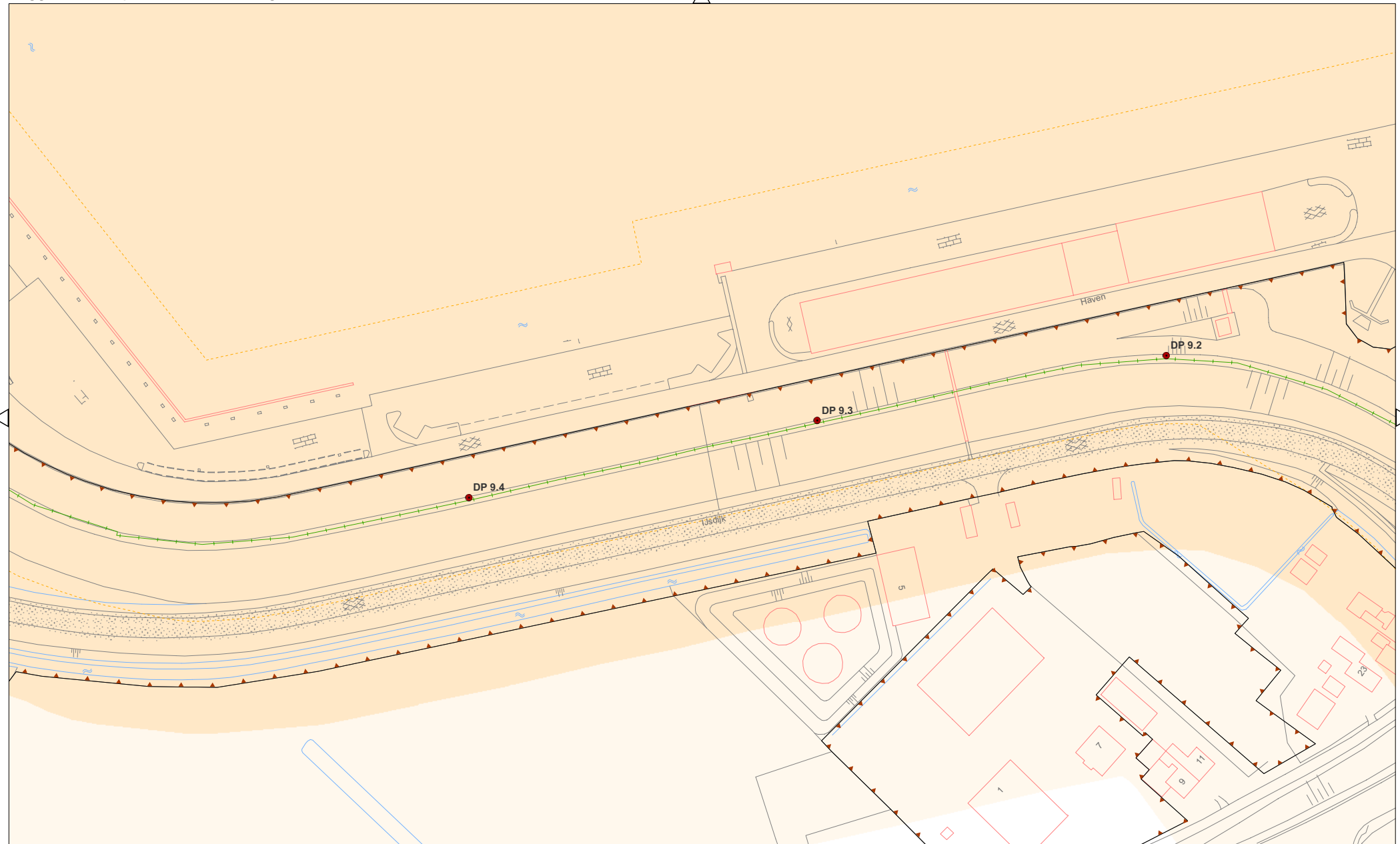
Status: definitief

Registratienummer: 08.24124

Formaat: A3



Schaal: 1:1.000



Legenda (Voor topografie zie algemene legenda)

- | | | | |
|--|--------------------|--------------------------|--|
| ● Dijkpaal | --- Kernzone | --- Overgangsconstructie | ▭ Eigendom HHNK |
| ● Overige referentiepunten | ■ Waterstaatswerk | ■ Damwand | ▨ Onderhoudsplicht derden
binnen de eigendomsgrenzen van HHNK |
| ■ Kunstwerk \ Leiding
door de prim.kering met KWnr. | ■ Beschermingszone | ■ Kademuur | --- Vakgrens |
| --- Referentielijn | ■ Keerwand | ■ Kwelscherm | — Maatgevende locatie |

Topografische ondergrond (c) Stichting GBKN Noord-Holland



Situatiekaart 49a, Dijk 113, DP 9.2 - DP 9.4


Vastgesteld door het college van hoofdingelanden bij besluit van 8 oktober 2008

Versie: 1.0

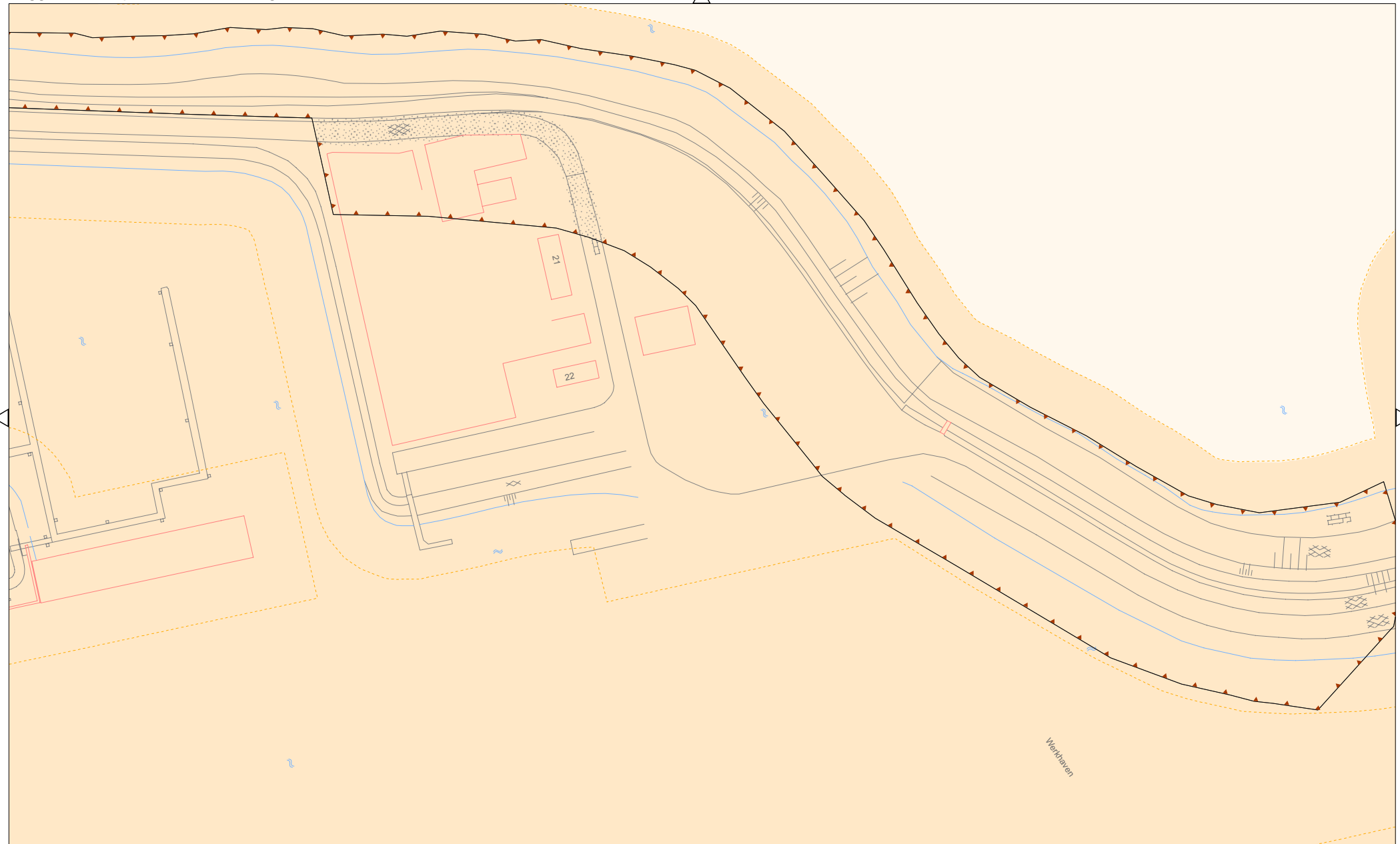
Status: definitief

Registratienummer: 08.24124

Formaat: A3



Schaal: 1:1.000



Legenda (Voor topografie zie algemene legenda)

- | | | | |
|--|------------------|--------------------------|--|
| ● Dijkpaal | - - - Kernzone | --- Overgangsconstructie | ▭ Eigendom HHNK |
| ○ Overige referentiepunten | Waterstaatswerk | ▬ Damwand | ▨ Onderhoudsplicht derden
binnen de eigendomsgrenzen van HHNK |
| ■ Kunstwerk \ Leiding
door de prim.kering met KWnr. | Beschermingszone | ▬ Kademuur | - - - Vakgrens |
| — Referentielijn | Keerwand | ◆ Kwelscherm | — Maatgevende locatie |

Topografische ondergrond (c) Stichting GBKN Noord-Holland



Situatiekaart 49b, Dijk 113, DP 9.4 - DP 9.2


Vastgesteld door het college van hoofdingelanden bij besluit van 8 oktober 2008

Versie: 1.0

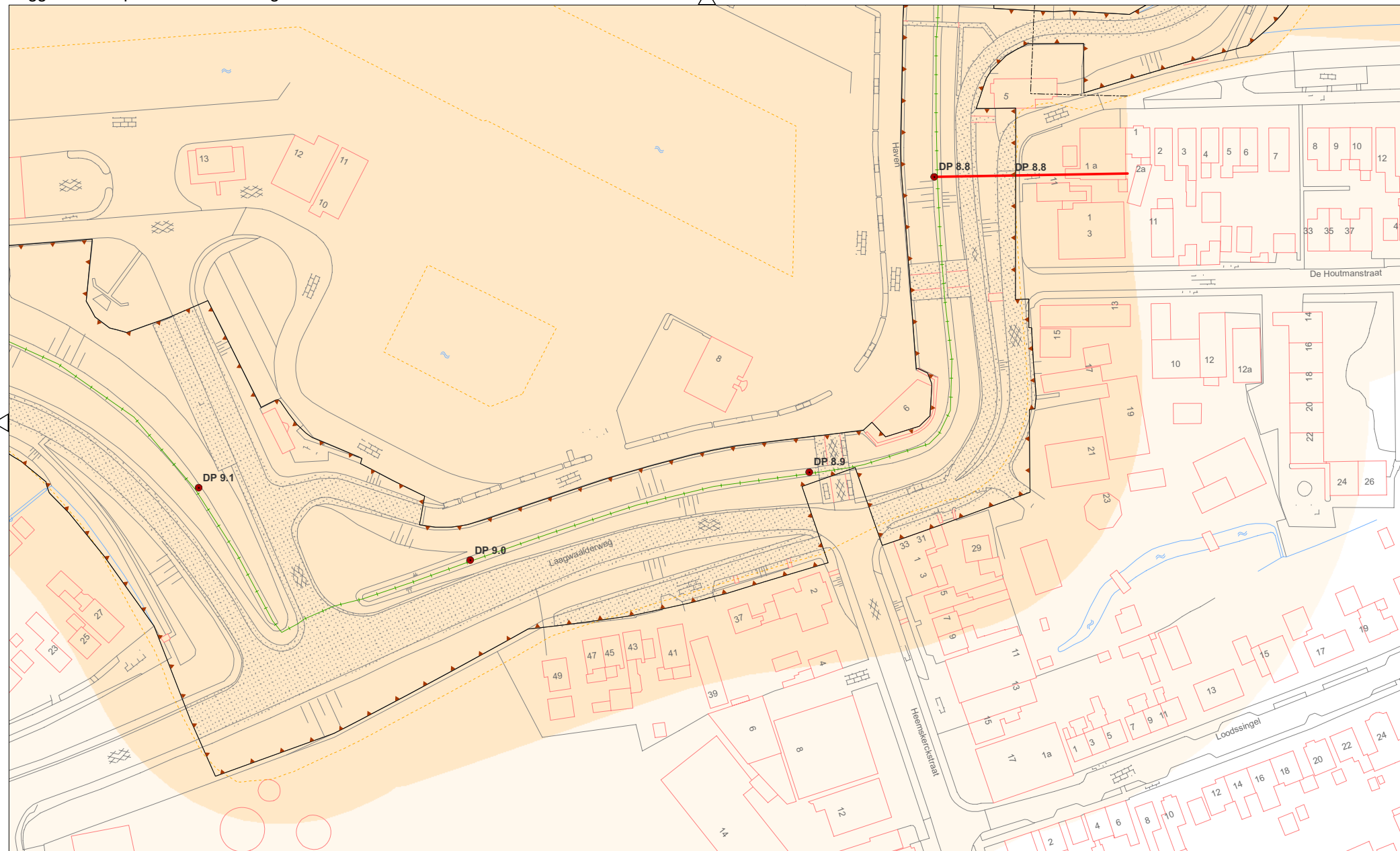
Status: definitief

Registratienummer: 08.24124

Formaat: A3



Schaal: 1:1.000



Legenda (Voor topografie zie algemene legenda)

- | | | | |
|--|--------------------|--------------------------|--|
| ● Dijkpaal | --- Kernzone | --- Overgangsconstructie | ▭ Eigendom HHNK |
| ● Overige referentiepunten | ■ Waterstaatswerk | ■ Damwand | ▨ Onderhoudsplicht derden
binnen de eigendomsgrenzen van HHNK |
| ■ Kunstwerk \ Leiding
door de prim.kering met KWnr. | ■ Beschermingszone | ■ Kademuur | --- Vakgrens |
| --- Referentielijn | ■ Keerwand | ■ Kwelscherm | — Maatgevende locatie |



Situatiekaart 50a, Dijk 113, DP 8.8 - DP 9.1

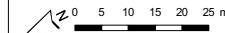
Vastgesteld door het college van hoofdingelanden bij besluit van 8 oktober 2008

Versie: 1.0

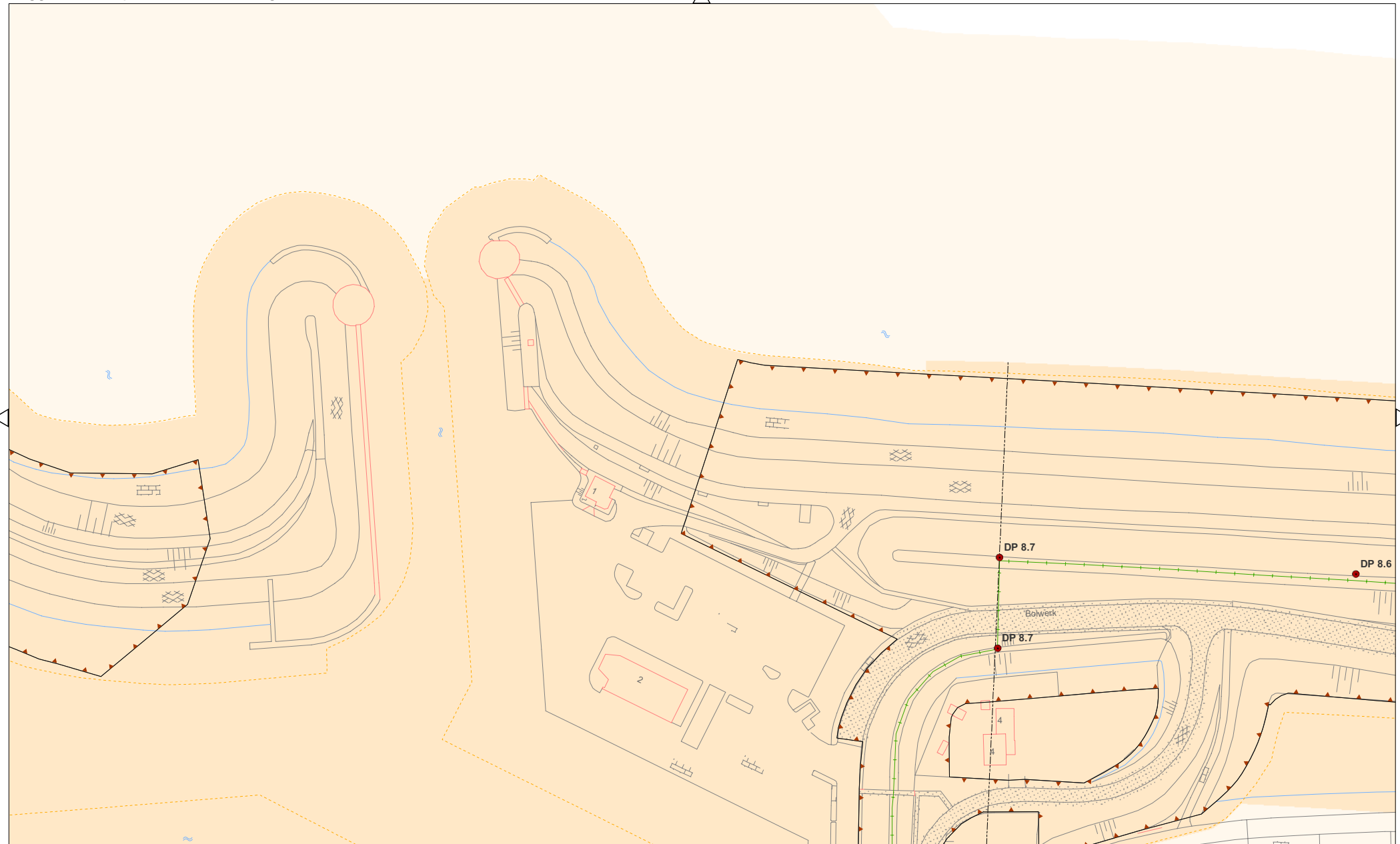
Status: definitief

Registratienummer: 08.24124

Formaat: A3



Schaal: 1:1.000



Legenda (Voor topografie zie algemene legenda)

- | | | | |
|---|------------------|----------------------|---|
| Dijkpaal | Kernzone | Overgangsconstructie | Eigendom HHNK |
| Overige referentiepunten | Waterstaatswerk | Damwand | Onderhoudsplicht derden binnen de eigendomsgrenzen van HHNK |
| Kunstwerk \ Leiding door de prim.kering met KWnr. | Beschermingszone | Kademuur | Vakgrens |
| Referentielijn | Keerwand | Kwelscherm | Maatgevende locatie |



Situatiekaart 50b, Dijk 113, DP 8.6 - t.h.v. DP 9.1


Vastgesteld door het college van hoofdingelanden bij besluit van 8 oktober 2008

Versie: 1.0

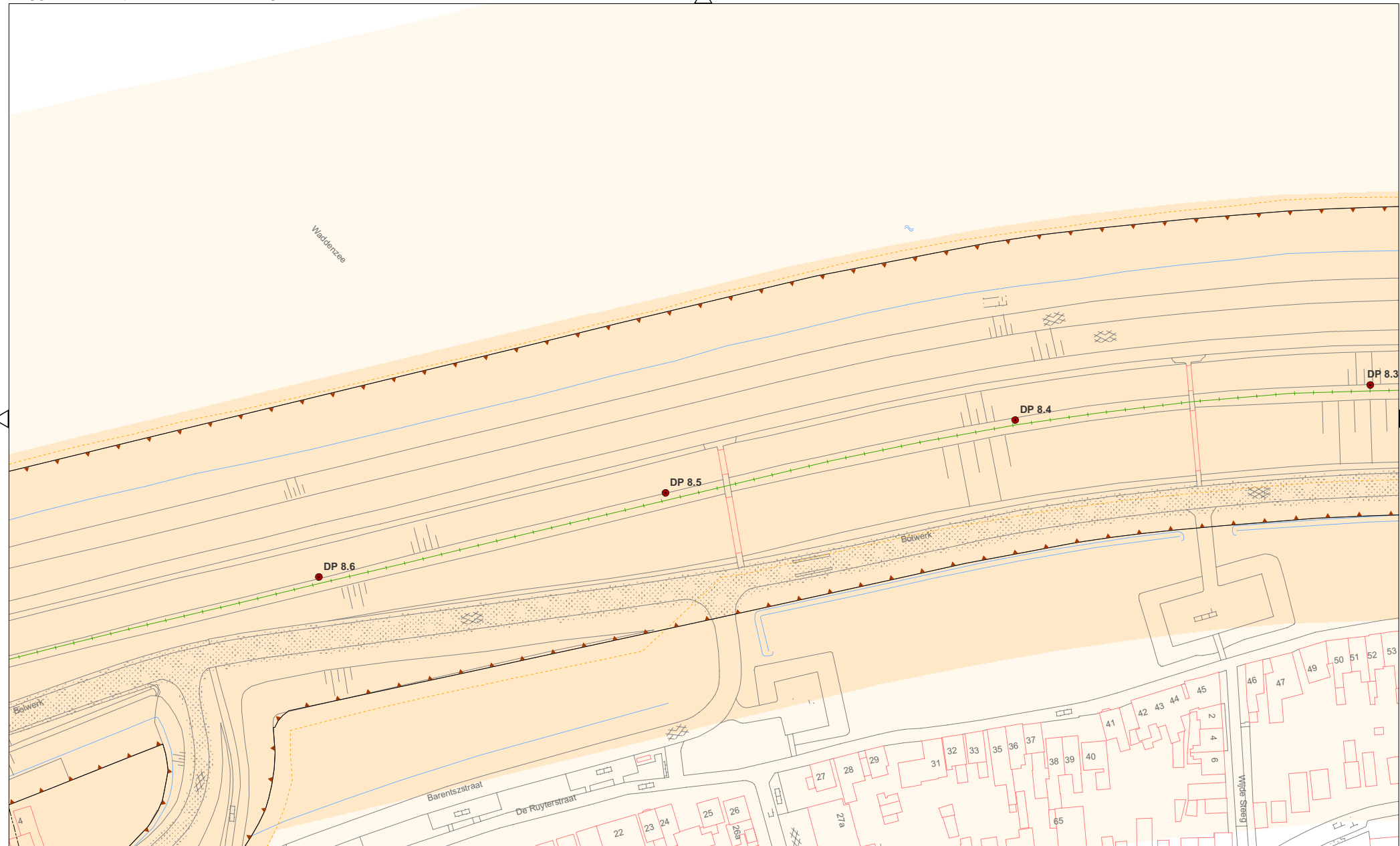
Status: definitief

Registratienummer: 08.24124

Formaat: A3



Schaal: 1:1.000



Legenda (Voor topografie zie algemene legenda)

- | | | | |
|--|-----------------|--------------------------|--|
| ● Dijkpaal | --- Kernzone | --- Overgangsconstructie | ▭ Eigendom HHNK |
| ○ Overige referentiepunten | Waterstaatswerk | --- Damwand | ▨ Onderhoudsplicht derden
binnen de eigendomsgrenzen van HHNK |
| ■ Kunstwerk \ Leiding
door de prim.kering met KWnr. | Bescheringszone | --- Kademuur | --- Vakgrens |
| --- Referentielijn | Keerwand | --- Kwelscherm | --- Maatgevende locatie |



Situatiekaart 51, Dijk 127, DP 8.3 - DP 8.6

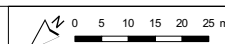
Vastgesteld door het college van hoofdingelanden bij besluit van 8 oktober 2008

Versie: 1.0

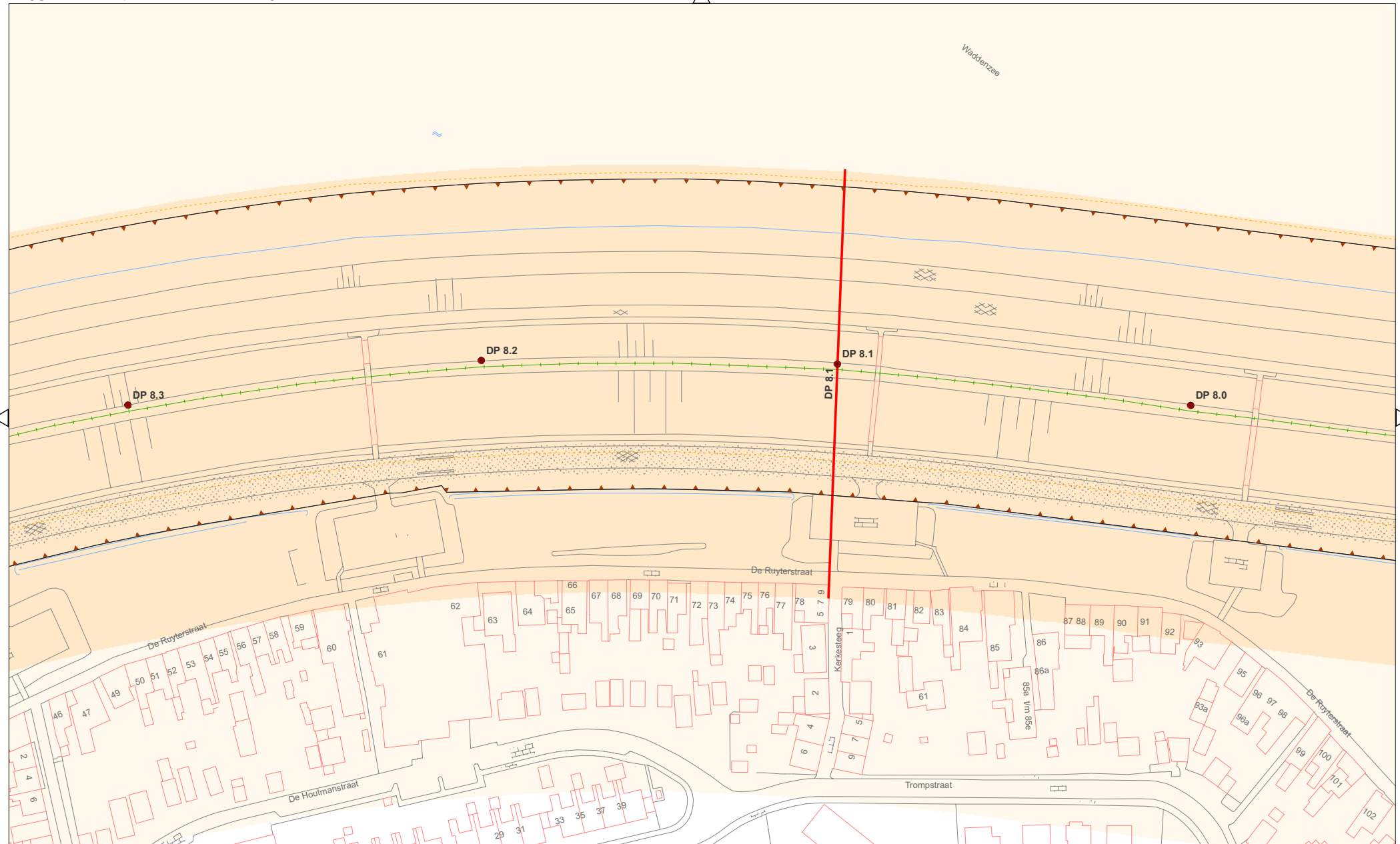
Status: definitief

Registratienummer: 08.24124

Formaat: A3



Schaal: 1:1.000



Legenda (Voor topografie zie algemene legenda)

- | | | | |
|--|--------------------|--------------------------|--|
| ● Dijkpaal | --- Kernzone | --- Overgangsconstructie | ▭ Eigendom HHNK |
| ● Overige referentiepunten | ■ Waterstaatswerk | ■ Damwand | ▨ Onderhoudsplicht derden
binnen de eigendomsgrenzen van HHNK |
| ■ Kunstwerk \ Leiding
door de prim.kering met KWnr. | ■ Beschermingszone | ■ Kademuur | --- Vakgrens |
| --- Referentielijn | ■ Keerwand | ■ Kwelscherm | — Maatgevende locatie |



Situatiekaart 52, Dijk 127, DP 8.0 - DP 8.3

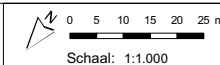
Vastgesteld door het college van hoofdingelanden bij besluit van 8 oktober 2008

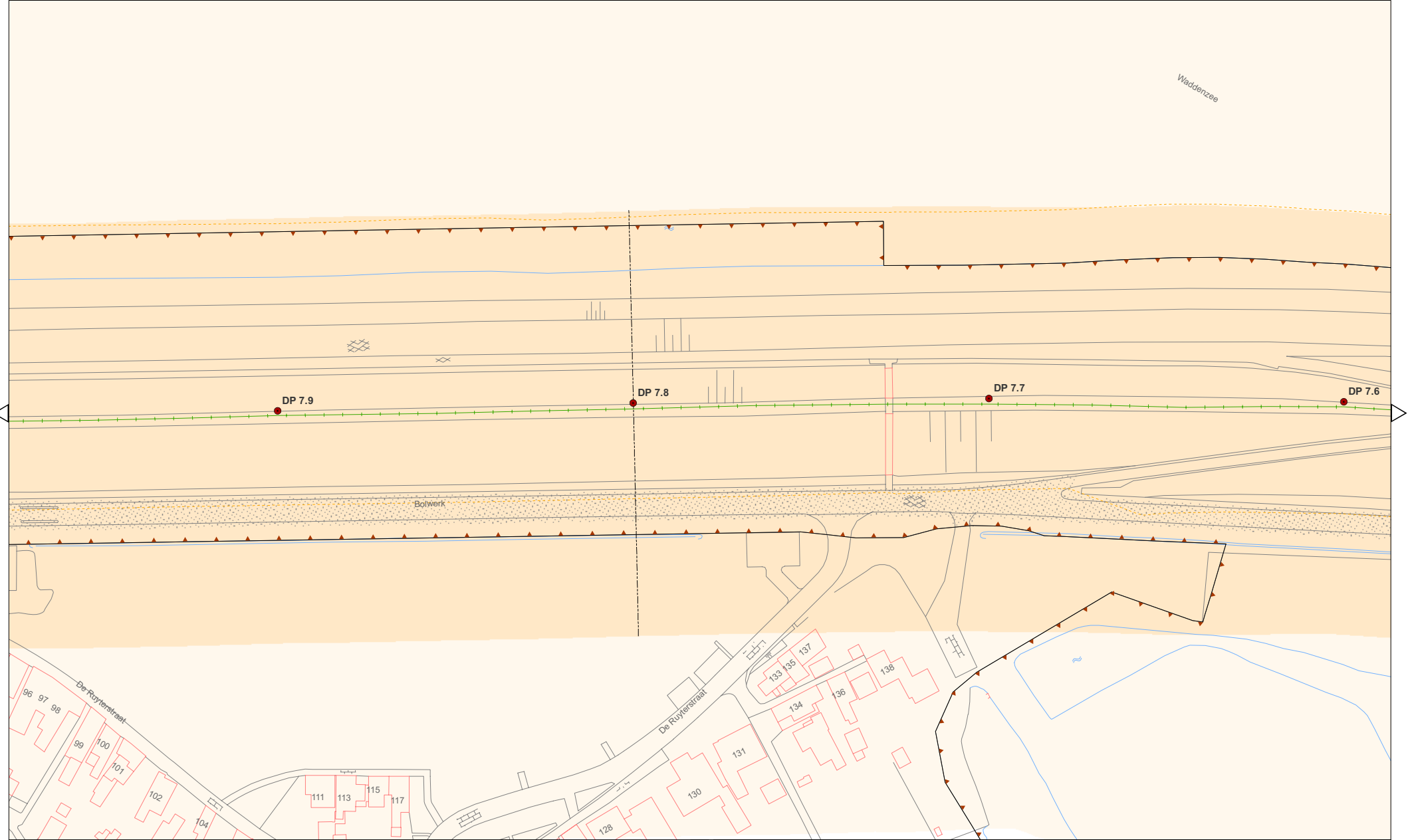
Versie: 1.0

Status: definitief

Registratienummer: 08.24124

Formaat: A3





Legenda (Voor topografie zie algemene legenda)

- | | | | |
|--|-----------------|----------------------------|--|
| ● Dijkpaal | ----- Kernzone | ----- Overgangskonstructie | ▭ Eigendom HHNK |
| ● Overige referentiepunten | Waterstaatswerk | ▬ Damwand | ▭ Onderhoudsplicht derden
binnen de eigendomsgrenzen van HHNK |
| ■ Kunstwerk \ Leiding
door de prim.kering met KWnr. | Bescheringszone | ▬ Kademuur | --- Vakgrens |
| — Referentielijn | Keerwand | ▬ Kwelscherm | — Maatgevende locatie |



Situatiekaart 53, Dijk 127, DP 7.6 - DP 7.9

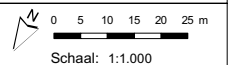
Vastgesteld door het college van hoofdingelanden bij besluit van 8 oktober 2008

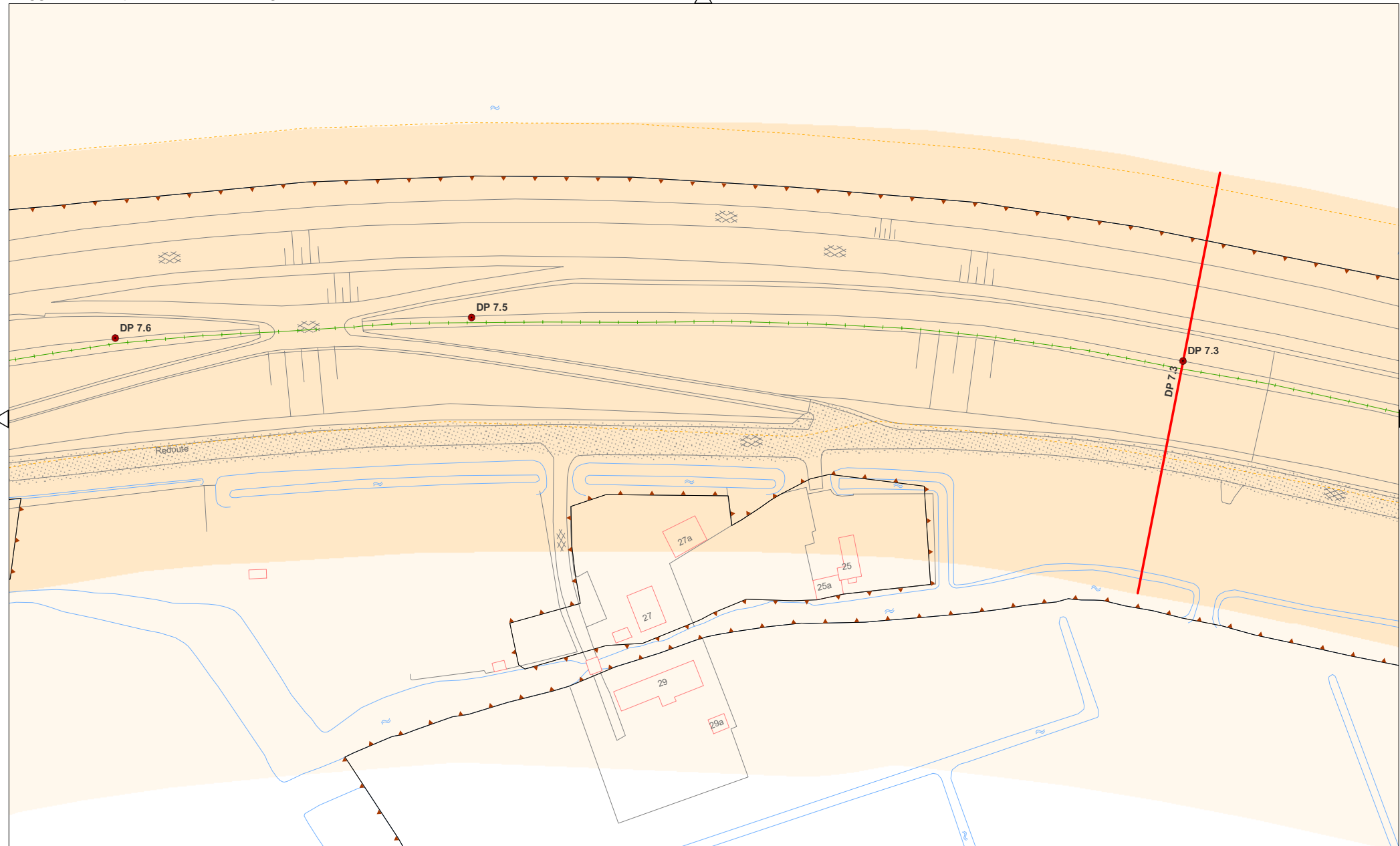
Versie: 1.0

Status: definitief

Registratienummer: 08.24124

Formaat: A3





Legenda (Voor topografie zie algemene legenda)

- | | | | |
|--|-----------------|--------------------------|--|
| ● Dijkpaal | --- Kernzone | --- Overgangsconstructie | ▭ Eigendom HHNK |
| ○ Overige referentiepunten | Waterstaatswerk | --- Damwand | ▨ Onderhoudsplicht derden
binnen de eigendomsgrenzen van HHNK |
| ■ Kunstwerk \ Leiding
door de prim.kering met KWnr. | Bescheringszone | --- Kademuur | --- Vakgrens |
| --- Referentielijn | Keerwand | --- Kwelscherm | --- Maatgevende locatie |



Situatiekaart 54, Dijk 114, DP 7.3 - DP 7.6

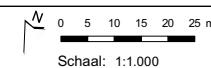
Vastgesteld door het college van hoofdingelanden bij besluit van 8 oktober 2008

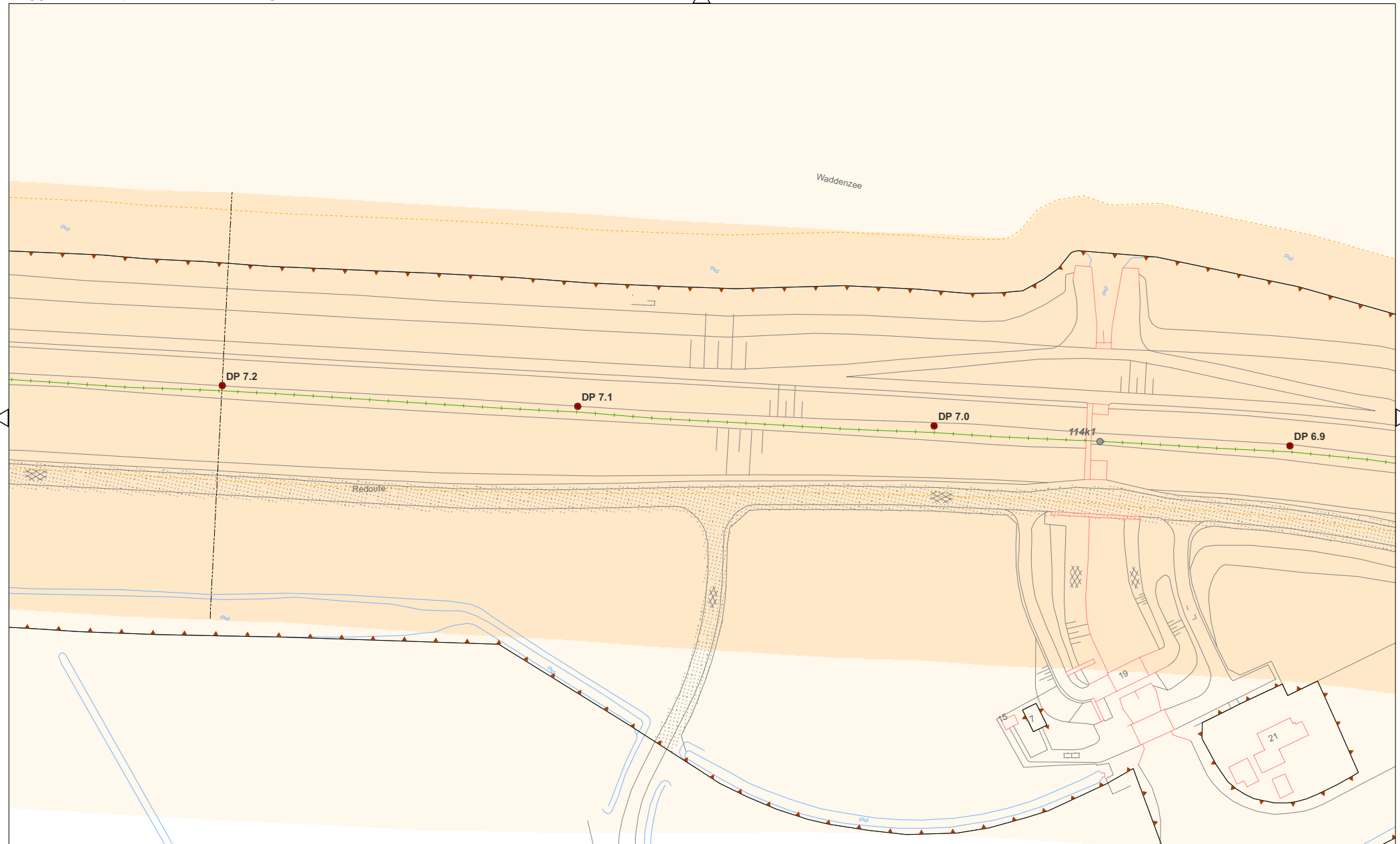
Versie: 1.0

Status: definitief

Registratienummer: 08.24124

Formaat: A3





Legenda (Voor topografie zie algemene legenda)

- | | | | |
|--|-----------------|--------------------------|--|
| ● Dijkpaal | - - - Kernzone | --- Overgangsconstructie | ▭ Eigendom HHNK |
| ● Overige referentiepunten | Waterstaatswerk | --- Damwand | ▨ Onderhoudsplicht derden
binnen de eigendomsgrenzen van HHNK |
| ■ Kunstwerk \ Leiding
door de prim.kering met KWnr. | Bescheringszone | --- Kademuur | --- Vakgrens |
| --- Referentielijn | Keerwand | --- Kwelscherm | --- Maatgevende locatie |



Situatiekaart 55, Dijk 114, DP 6.9 - DP 7.2

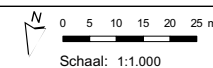
Vastgesteld door het college van hoofdingelanden bij besluit van 8 oktober 2008

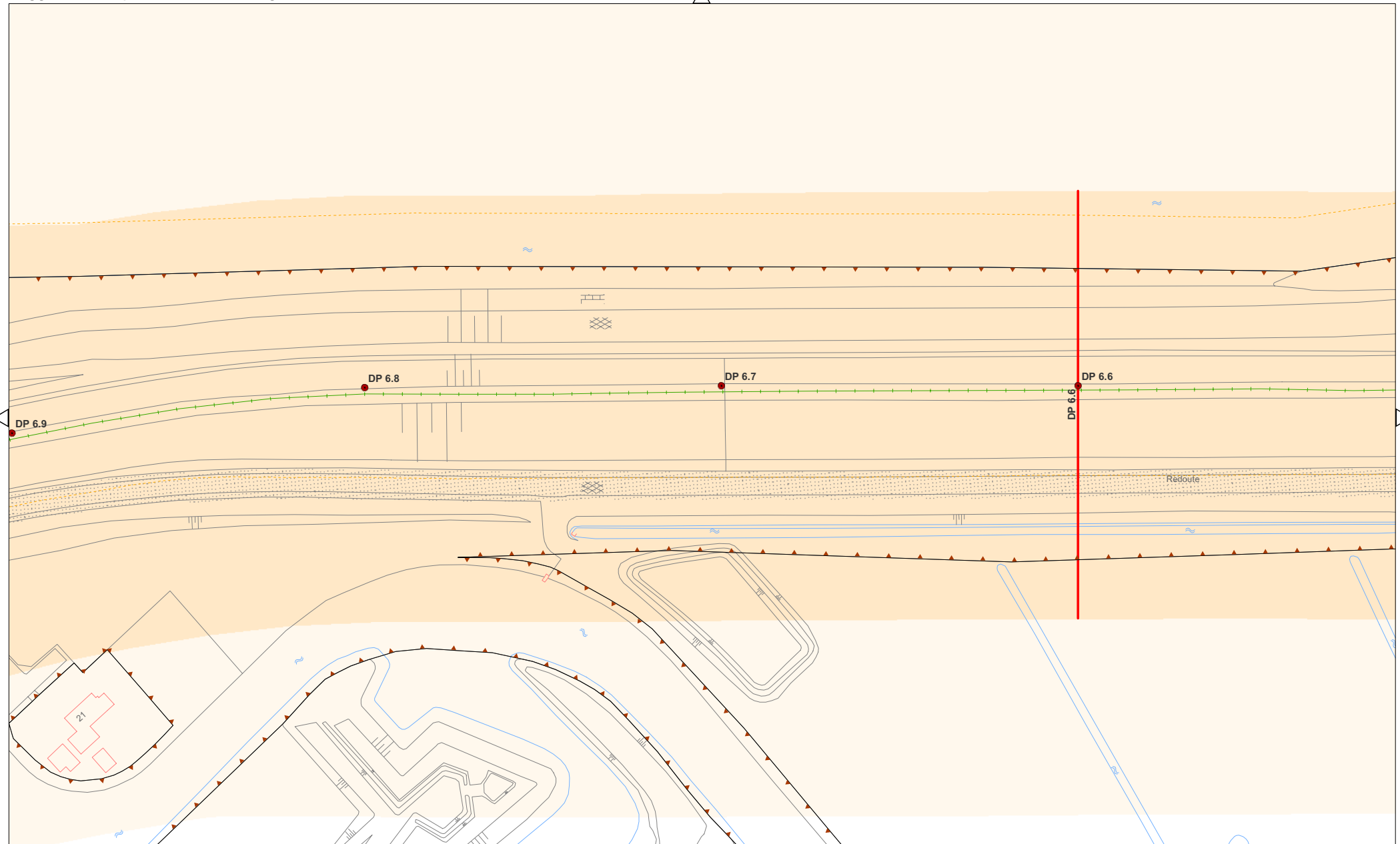
Versie: 1.0

Status: definitief

Registratienummer: 08.24124

Formaat: A3





Legenda (Voor topografie zie algemene legenda)

- | | | | |
|--|-------------------|--------------------------|--|
| ● Dijkpaal | --- Kernzone | --- Overgangsconstructie | ▭ Eigendom HHNK |
| ○ Overige referentiepunten | ■ Waterstaatswerk | ■ Damwand | ▨ Onderhoudsplicht derden
binnen de eigendomsgrenzen van HHNK |
| ■ Kunstwerk \ Leiding
door de prim.kering met KWnr. | ■ Bescheringszone | ■ Kademuur | --- Vakgrens |
| --- Referentielijn | ■ Keerwand | ■ Kwelscherm | — Maatgevende locatie |



Situatiekaart 56, Dijk 114, DP 6.6 - DP 6.9

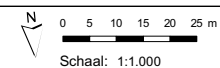
Vastgesteld door het college van hoofdingelanden bij besluit van 8 oktober 2008

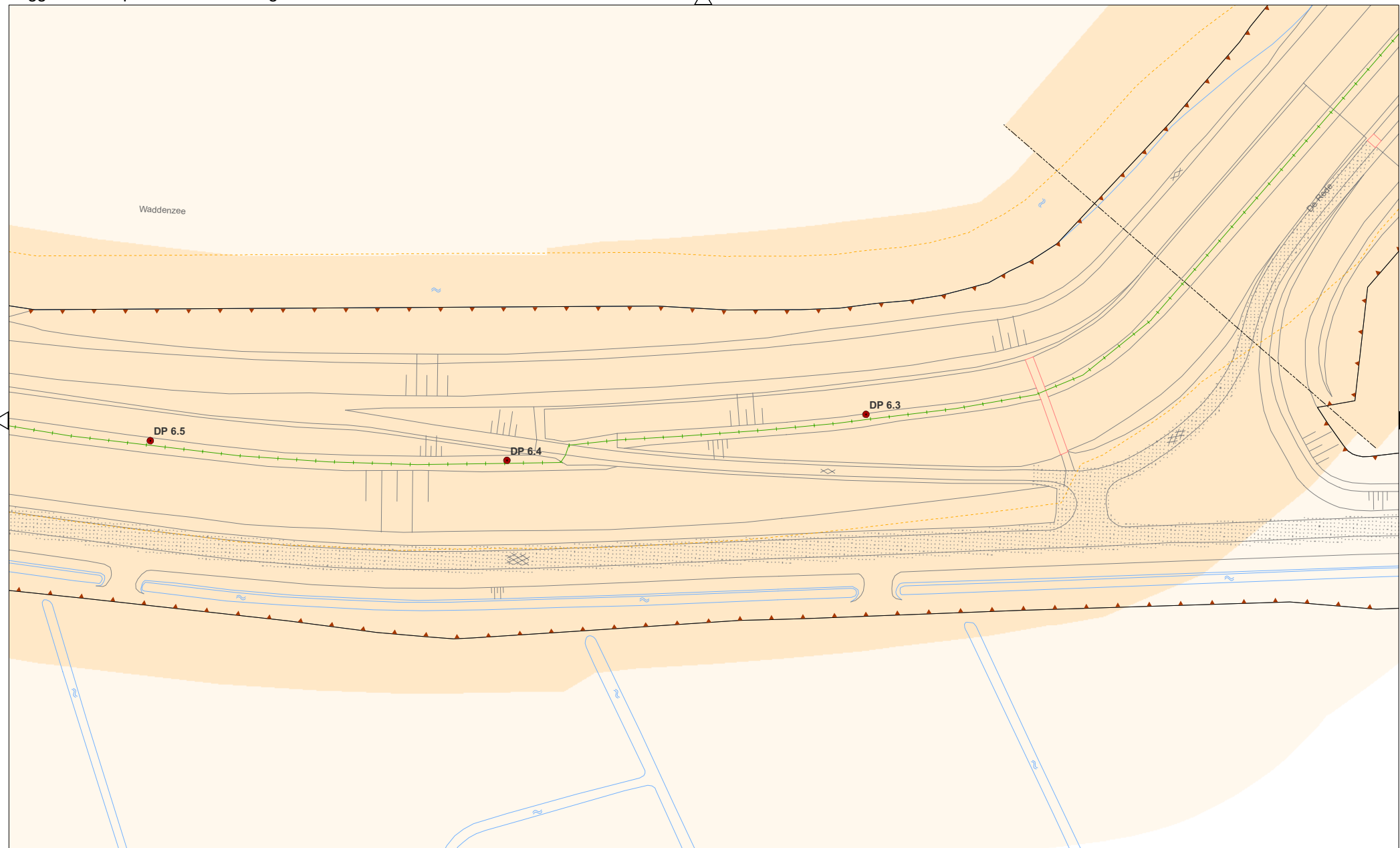
Versie: 1.0

Status: definitief

Registratienummer: 08.24124

Formaat: A3





Legenda (Voor topografie zie algemene legenda)

- | | | | |
|--|------------------|------------------------|--|
| ● Dijkpaal | - - - Kernzone | — Overgangsconstructie | ▭ Eigendom HHNK |
| ○ Overige referentiepunten | Waterstaatswerk | — Damwand | ▨ Onderhoudsplicht derden
binnen de eigendomsgrenzen van HHNK |
| ■ Kunstwerk \ Leiding
door de prim.kering met KWnr. | Beschermingszone | — Kademuur | - - - Vakgrens |
| — Referentielijn | Keerwand | — Kwelscherm | — Maatgevende locatie |



Situatiekaart 57, Dijk 114, DP 6.3 - DP 6.5

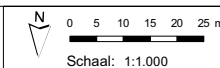
Vastgesteld door het college van hoofdingelanden bij besluit van 8 oktober 2008

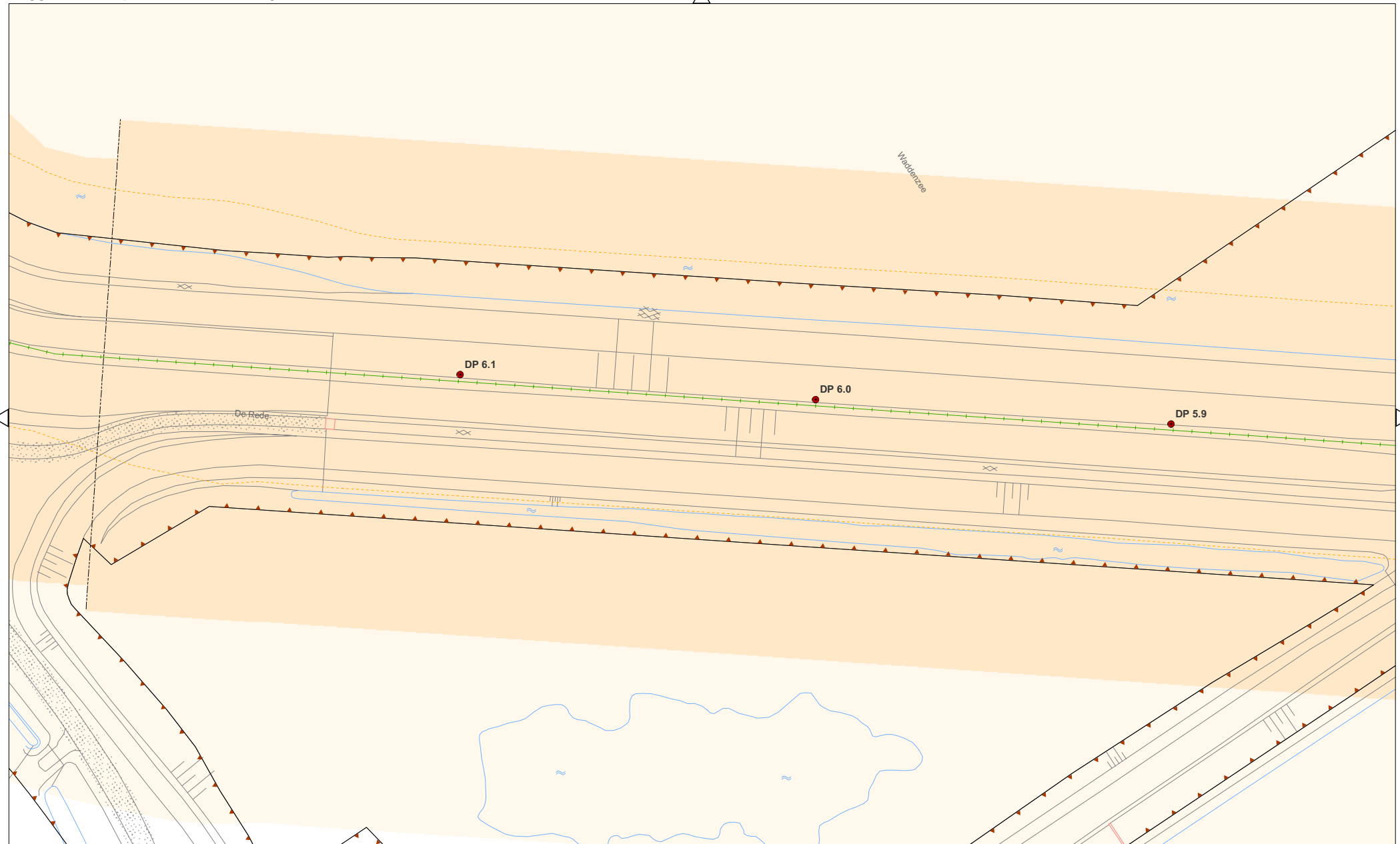
Versie: 1.0

Status: definitief

Registratienummer: 08.24124

Formaat: A3





Legenda (Voor topografie zie algemene legenda)

- | | | | |
|--|--------------------|--------------------------|--|
| ● Dijkpaal | --- Kernzone | --- Overgangsconstructie | ▭ Eigendom HHNK |
| ● Overige referentiepunten | ■ Waterstaatswerk | ■ Damwand | ▨ Onderhoudsplicht derden
binnen de eigendomsgrenzen van HHNK |
| ■ Kunstwerk \ Leiding
door de prim.kering met KWnr. | ■ Beschermingszone | ■ Kademuur | --- Vakgrens |
| --- Referentielijn | ■ Keerwand | ■ Kwelscherm | — Maatgevende locatie |



Situatiekaart 58, Dijk 115, DP 5.9 - DP 6.1

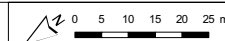
Vastgesteld door het college van hoofdingelanden bij besluit van 8 oktober 2008

Versie: 1.0

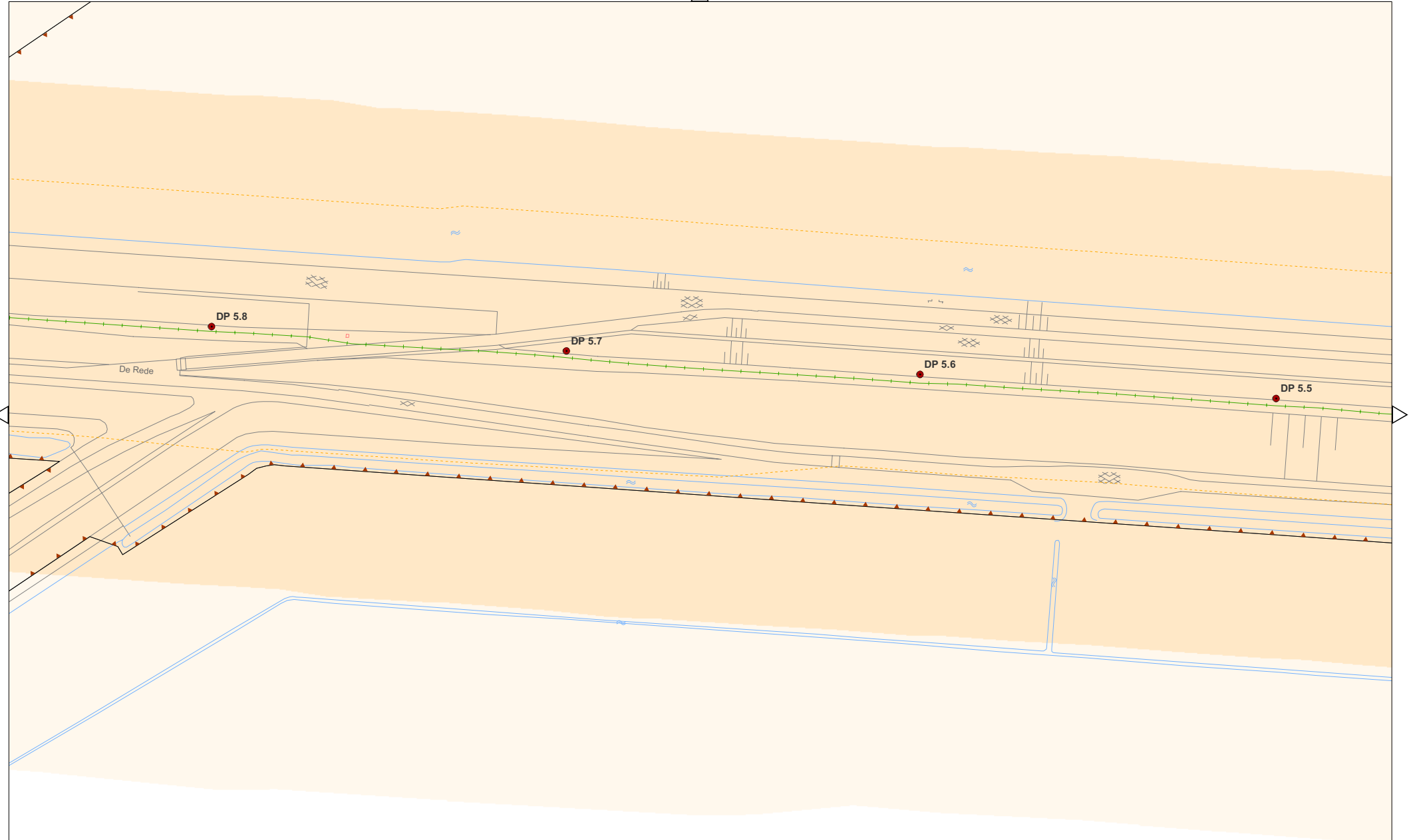
Status: definitief

Registratienummer: 08.24124

Formaat: A3



Schaal: 1:1.000



Legenda (Voor topografie zie algemene legenda)

- | | | | |
|--|-----------------|--------------------------|--|
| ● Dijkpaal | - - - Kernzone | --- Overgangsconstructie | ▭ Eigendom HHNK |
| ● Overige referentiepunten | Waterstaatswerk | ▬ Damwand | ▨ Onderhoudsplicht derden
binnen de eigendomsgrenzen van HHNK |
| ■ Kunstwerk \ Leiding
door de prim.kering met KWnr. | Bescheringszone | ▬ Kademuur | - - - Vakgrens |
| — Referentielijn | Keerwand | ▬ Kwelscherm | — Maatgevende locatie |



Situatiekaart 59, Dijk 115, DP 5.5 - DP 5.8


Vastgesteld door het college van hoofdingelanden bij besluit van 8 oktober 2008

Versie: 1.0

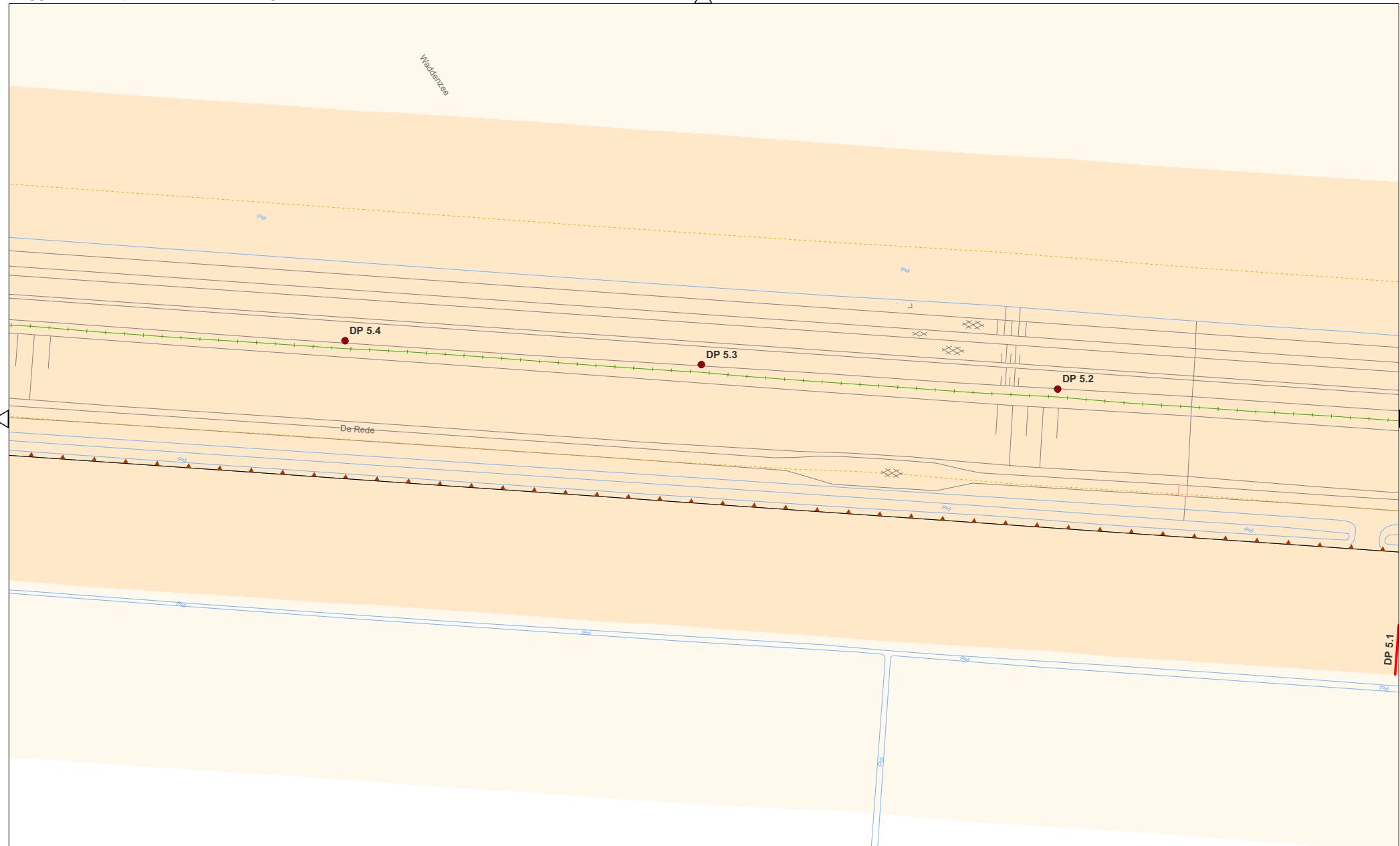
Status: definitief

Registratienummer: 08.24124

Formaat: A3



Schaal: 1:1.000



Legenda (Voor topografie zie algemene legenda)

- | | | | |
|--|------------------|--------------------------|--|
| ● Dijkpaal | - - - Kernzone | --- Overgangsconstructie | ▭ Eigendom HHNK |
| ○ Overige referentiepunten | Waterstaatswerk | ▬ Damwand | ▨ Onderhoudsplicht derden
binnen de eigendomsgrenzen van HHNK |
| ■ Kunstwerk \ Leiding
door de prim.kering met KWnr. | Beschermingszone | ▬ Kademuur | - - - Vakgrens |
| — Referentielijn | Keerwand | ▬ Kwalscherp | — Maatgevende locatie |



Situatiekaart 60, Dijk 115, DP 5.1 - DP 5.4


Vastgesteld door het college van hoofdingelanden bij besluit van 8 oktober 2008

Versie: 1.0

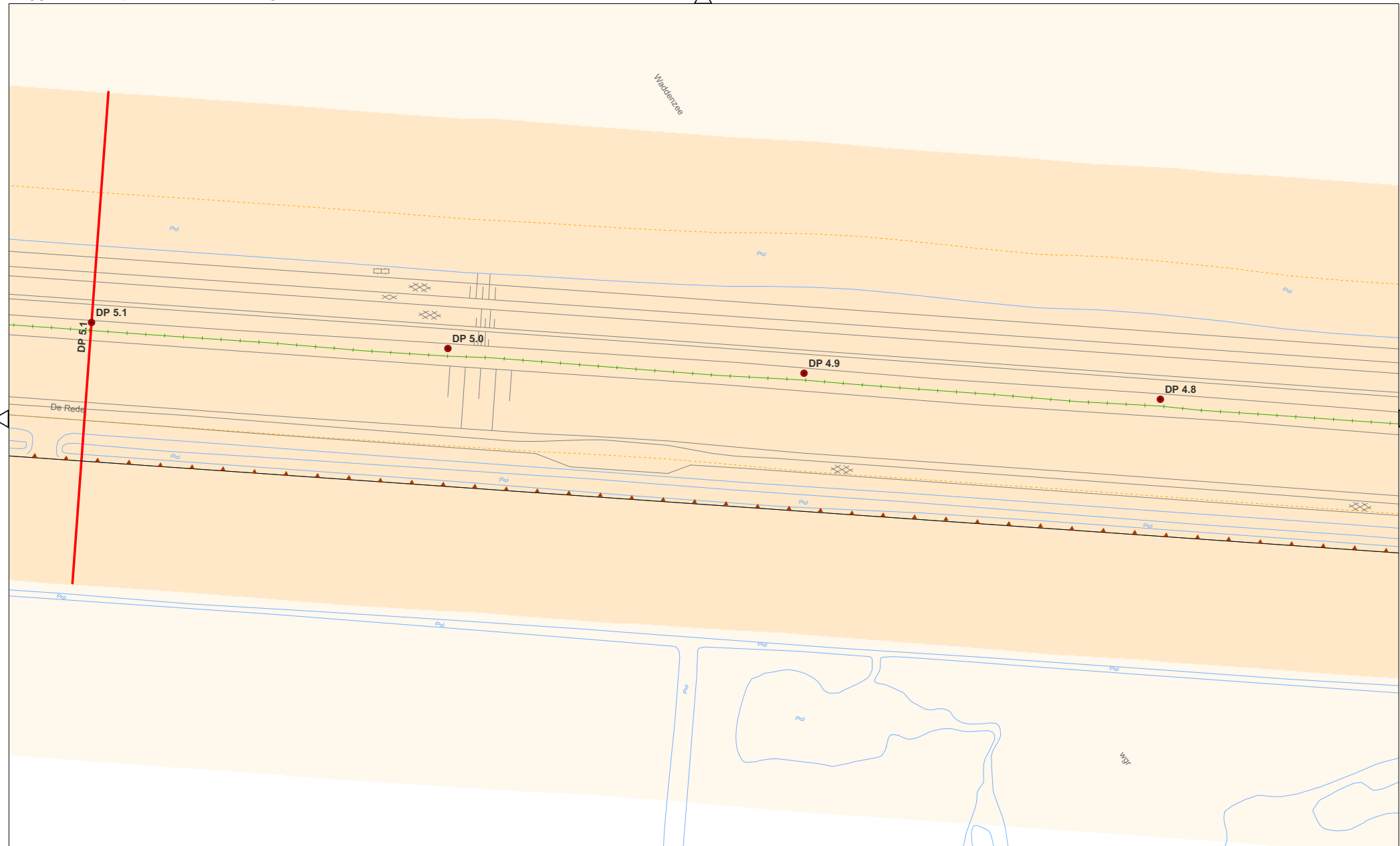
Status: definitief

Registratienummer: 08.24124

Formaat: A3



Schaal: 1:1.000



Legenda (Voor topografie zie algemene legenda)

- | | | | |
|--|------------------|--------------------------|--|
| ● Dijkpaal | - - - - Kernzone | --- Overgangskonstructie | ▭ Eigendom HHNK |
| ● Overige referentiepunten | Waterstaatswerk | ▲ Damwand | ▨ Onderhoudsplicht derden
binnen de eigendomsgrenzen van HHNK |
| ■ Kunstwerk \ Leiding
door de prim.kering met KWnr. | Bescheringszone | — Kademuur | --- Vakgrens |
| — Referentielijn | Keerwand | ● Kwelscherm | — Maatgevende locatie |



Situatiekaart 61, Dijk 115, DP 4.8 - DP 5.1


Vastgesteld door het college van hoofdingelanden bij besluit van 8 oktober 2008

Versie: 1.0

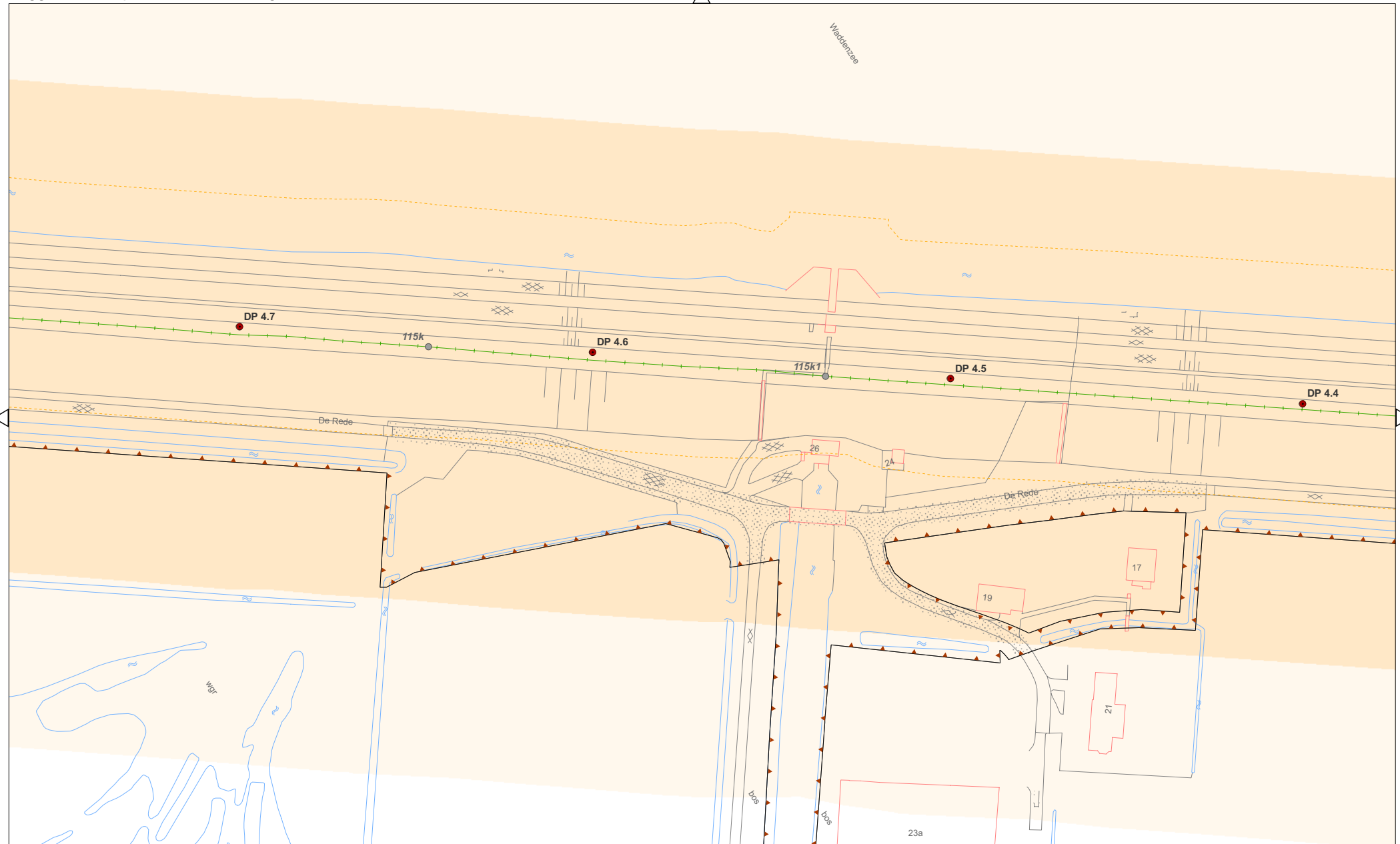
Status: definitief

Registratienummer: 08.24124

Formaat: A3



Schaal: 1:1.000



Legenda (Voor topografie zie algemene legenda)

- | | | | |
|--|--------------------|--------------------------|--|
| ● Dijkpaal | --- Kernzone | --- Overgangsconstructie | ▭ Eigendom HHNK |
| ● Overige referentiepunten | ■ Waterstaatswerk | ■ Damwand | ▨ Onderhoudsplicht derden
binnen de eigendomsgrenzen van HHNK |
| ■ Kunstwerk \ Leiding
door de prim.kering met KWnr. | ■ Beschermingszone | ■ Kademuur | --- Vakgrens |
| --- Referentielijn | ■ Keerwand | ■ Kwelscherm | ■ Maatgevende locatie |



Situatiekaart 62, Dijk 115, DP 4.4 - DP 4.7


Vastgesteld door het college van hoofdingelanden bij besluit van 8 oktober 2008

Versie: 1.0

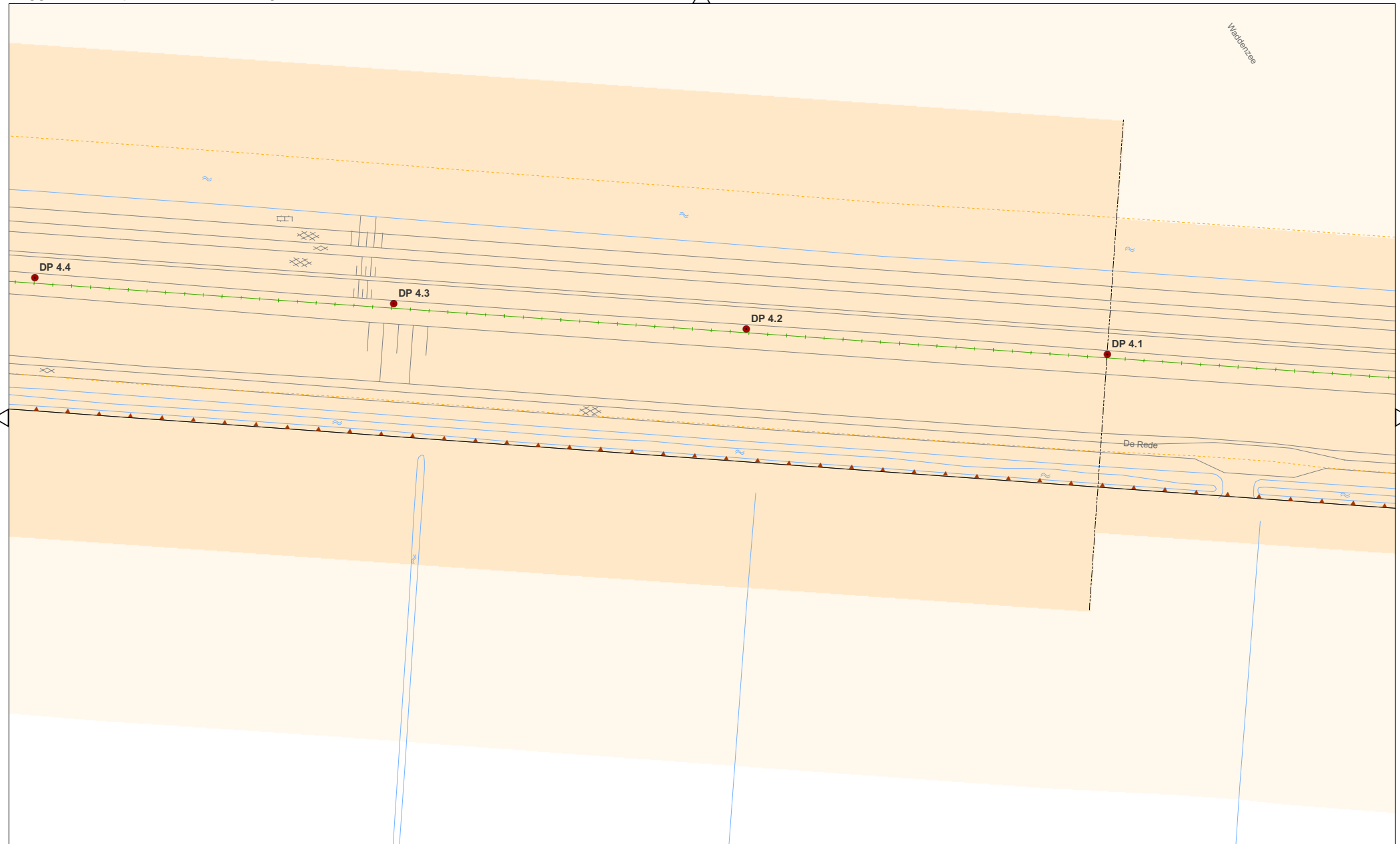
Status: definitief

Registratienummer: 08.24124

Formaat: A3



Schaal: 1:1.000



Legenda (Voor topografie zie algemene legenda)

- | | | | |
|--|------------------|------------------------|--|
| ● Dijkpaal | - - - - Kernzone | — Overgangsconstructie | ▭ Eigendom HHNK |
| ○ Overige referentiepunten | Waterstaatswerk | — Damwand | ▨ Onderhoudsplicht derden
binnen de eigendomsgrenzen van HHNK |
| ■ Kunstwerk \ Leiding
door de prim.kering met KWnr. | Beschermingszone | — Kademuur | - - - - Vakgrens |
| — Referentielijn | Keerwand | — Kwelscherm | — Maatgevende locatie |



Situatiekaart 63, Dijk 115, DP 4.1 - DP 4.4


Vastgesteld door het college van hoofdingelanden bij besluit van 8 oktober 2008

Versie: 1.0

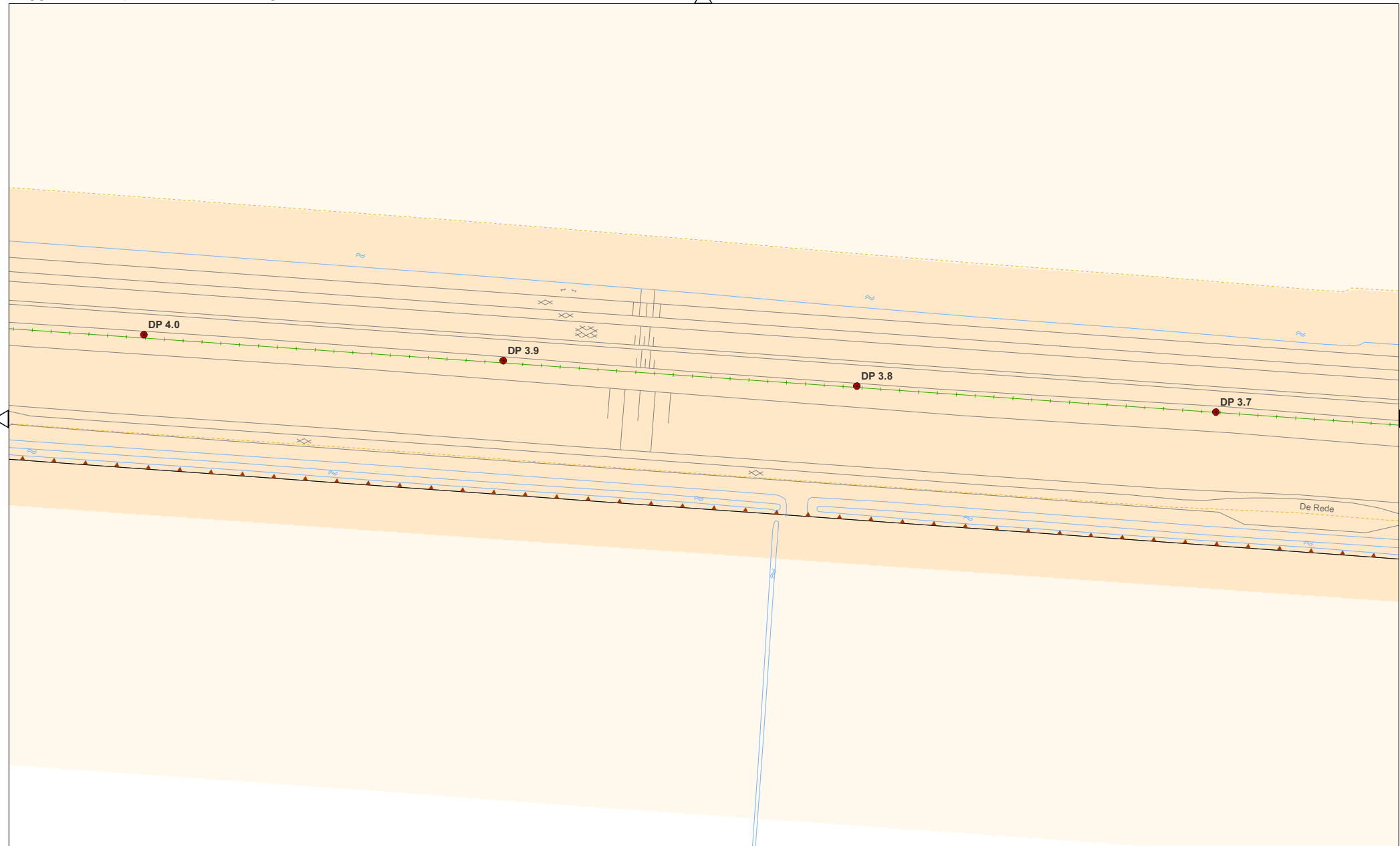
Status: definitief

Registratienummer: 08.24124

Formaat: A3



Schaal: 1:1.000



Legenda (Voor topografie zie algemene legenda)

- | | | | |
|--|------------------|--------------------------|--|
| ● Dijkpaal | - - - - Kernzone | --- Overgangsconstructie | ▭ Eigendom HHNK |
| ○ Overige referentiepunten | Waterstaatswerk | ▲ Damwand | ⋯ Onderhoudsplicht derden
binnen de eigendomsgrenzen van HHNK |
| ■ Kunstwerk \ Leiding
door de prim.kering met KWnr. | Beschermingszone | — Kademuur | - - - Vakgrens |
| —+— Referentielijn | Keerwand | ◆ Kwelscherm | — Maatgevende locatie |



Situatiekaart 64, Dijk 115, DP 3.7 - DP 4.0


Vastgesteld door het college van hoofdingelanden bij besluit van 8 oktober 2008

Versie: 1.0

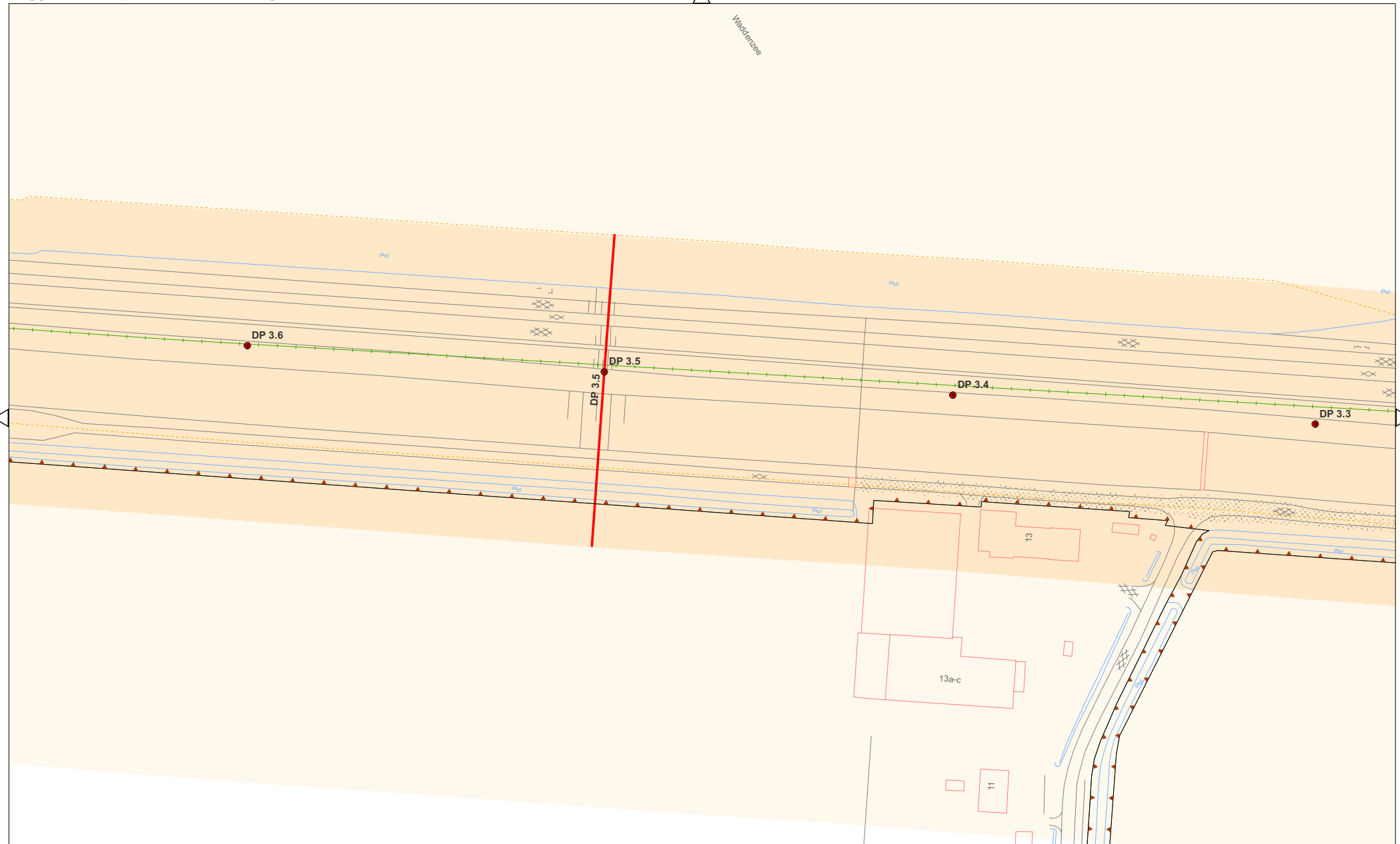
Status: definitief

Registratienummer: 08.24124

Formaat: A3



Schaal: 1:1.000



Legenda (Voor topografie zie algemene legenda)

- | | | | |
|--|------------------|--------------------------|--|
| ● Dijkpaal | - - - - Kernzone | --- Overgangsconstructie | ▭ Eigendom HHNK |
| ● Overige referentiepunten | Waterstaatswerk | ▬ Damwand | ▨ Onderhoudsplicht derden
binnen de eigendomsgrenzen van HHNK |
| ■ Kunstwerk \ Leiding
door de prim.kering met KWnr. | Beschermingszone | ▬ Kademuur | - - - Vakgrens |
| — Referentielijn | Keerwand | ◆ Kwelscherm | — Maatgevende locatie |

Topografische ondergrond (c) Stichting GBKN Noord-Holland



Situatiekaart 65, Dijk 115, DP 3.3 - DP 3.6


Vastgesteld door het college van hoofdingelanden bij besluit van 8 oktober 2008

Versie: 1.0

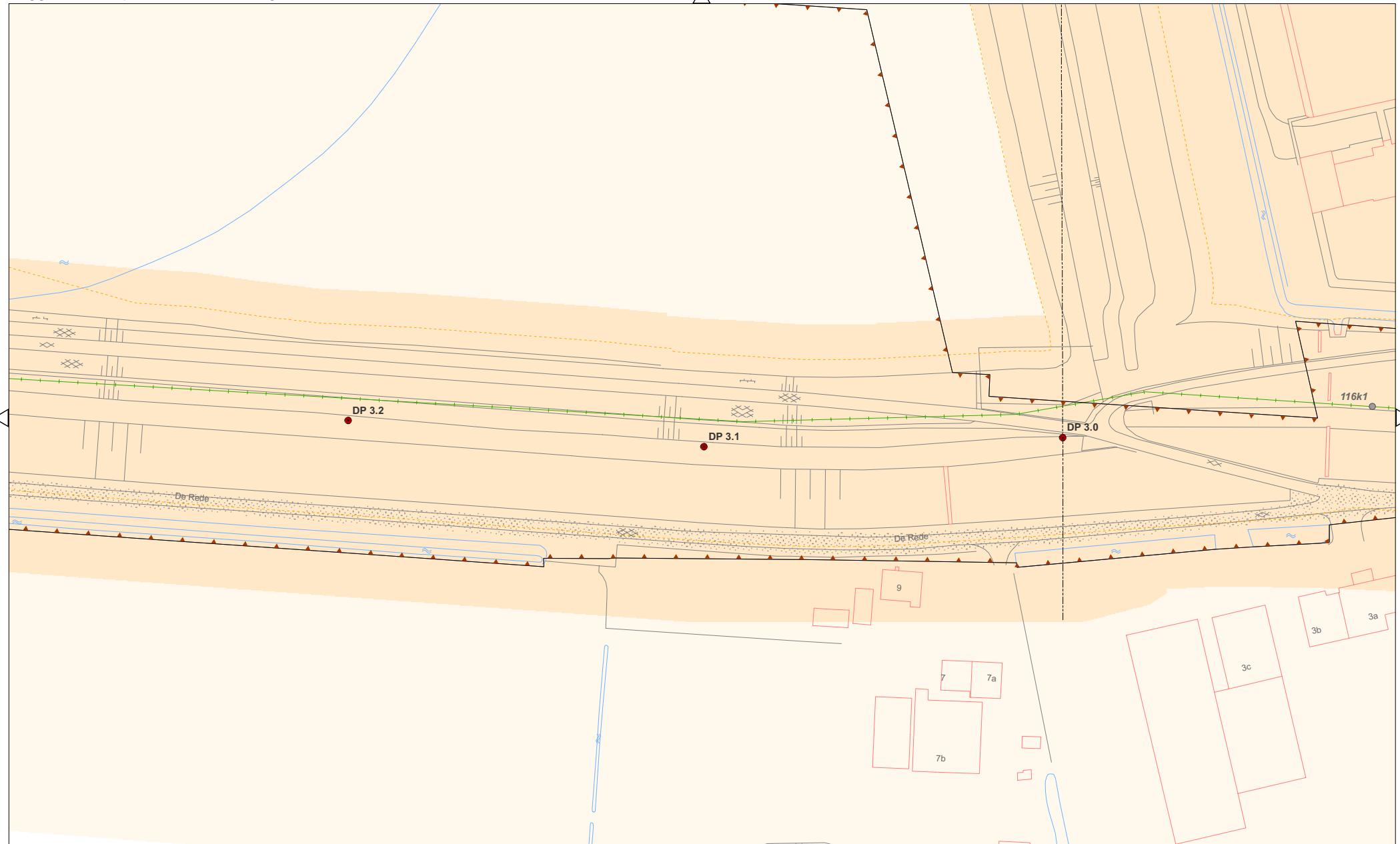
Status: definitief

Registratienummer: 08.24124

Formaat: A3



Schaal: 1:1.000



Legenda (Voor topografie zie algemene legenda)

- | | | | |
|--|------------------|--------------------------|--|
| ● Dijkpaal | - - - - Kernzone | --- Overgangskonstructie | ▭ Eigendom HHNK |
| ● Overige referentiepunten | Waterstaatswerk | ▬ Damwand | ▨ Onderhoudsplicht derden
binnen de eigendomsgrenzen van HHNK |
| ■ Kunstwerk \ Leiding
door de prim.kering met KWnr. | Beschermingszone | ▬ Kademuur | - - - Vakgrens |
| — Referentielijn | Keerwand | ▬ Kwelscherm | — Maatgevende locatie |



Situatiekaart 66a, Dijk 115, DP 3.0 - DP 3.2


Vastgesteld door het college van hoofdingelanden bij besluit van 8 oktober 2008

Versie: 1.0

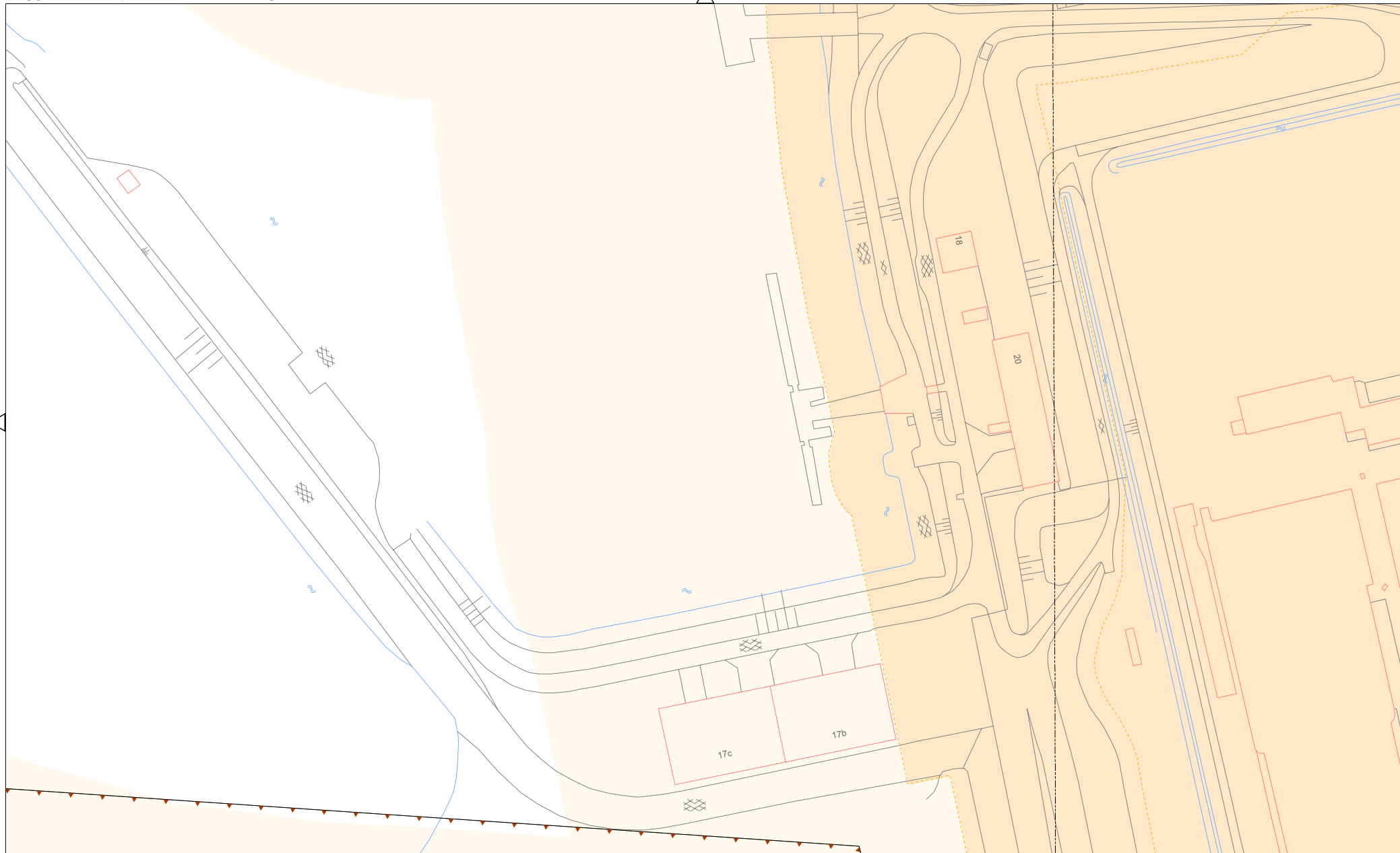
Status: definitief

Registratienummer: 08.24124

Formaat: A3



Schaal: 1:1.000



Legenda (Voor topografie zie algemene legenda)

- | | | | |
|--|-------------------|-------------------------|--|
| ● Dijkpaal | --- Kernzone | --- Overgangconstructie | ▭ Eigendom HHNK |
| ○ Overige referentiepunten | ■ Waterstaatswerk | ■ Damwand | ▨ Onderhoudsplicht derden
binnen de eigendomsgrenzen van HHNK |
| ■ Kunstwerk \ Leiding
door de prim.kering met KWnr. | ■ Bescheringszone | ■ Kademuur | --- Vakgrens |
| — Referentielijn | ■ Keerwand | ■ Kwelscherm | — Maatgevende locatie |



Situatiekaart 66b, Dijk 115, DP 3.0 - DP 3.2


Vastgesteld door het college van hoofdingelanden bij besluit van 8 oktober 2008

Versie: 1.0

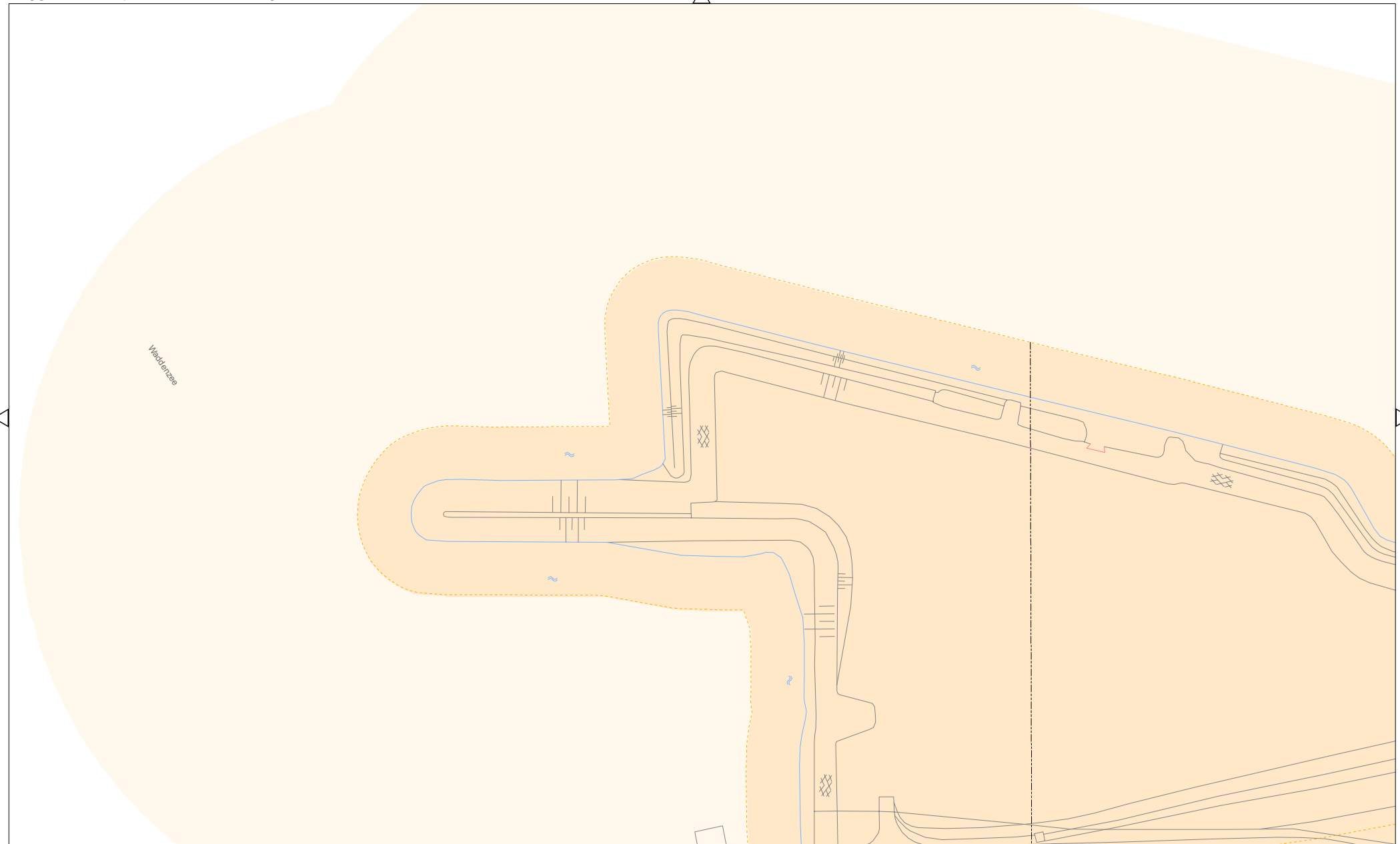
Status: definitief

Registratienummer: 08.24124

Formaat: A3



Schaal: 1:1.000



Legenda (Voor topografie zie algemene legenda)

- | | | | |
|--|-----------------|--------------------------|--|
| ● Dijkpaal | --- Kernzone | --- Overgangsconstructie | ▭ Eigendom HHNK |
| ○ Overige referentiepunten | Waterstaatswerk | --- Damwand | ▨ Onderhoudsplicht derden
binnen de eigendomsgrenzen van HHNK |
| ■ Kunstwerk \ Leiding
door de prim.kering met KWnr. | Bescheringszone | --- Kademuur | --- Vakgrens |
| --- Referentielijn | --- Keerwand | --- Kwelscherm | --- Maatgevende locatie |



Situatiekaart 66c, Dijk 115, DP 3.0 - DP 3.2


Vastgesteld door het college van hoofdingelanden bij besluit van 8 oktober 2008

Versie: 1.0

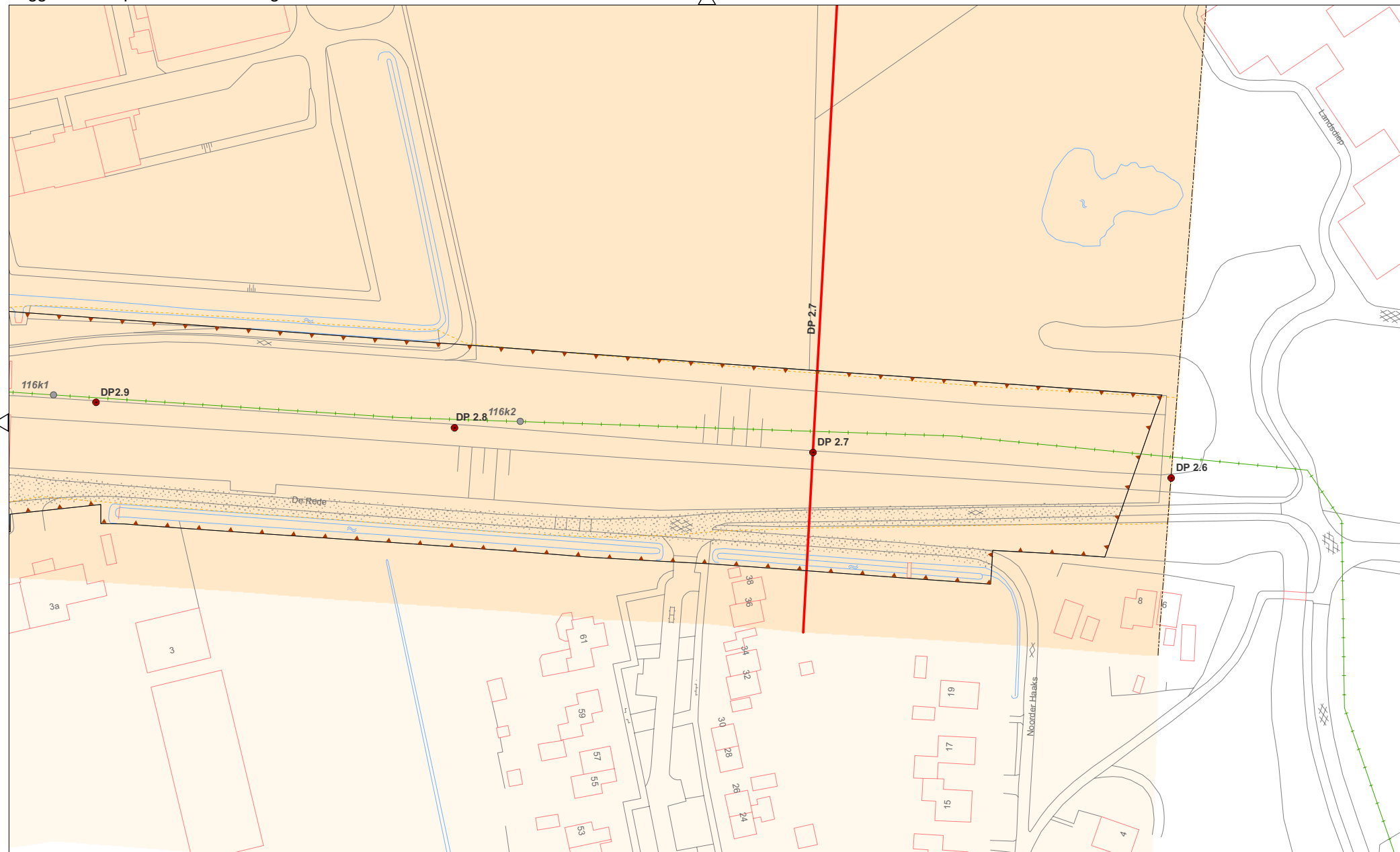
Status: definitief

Registratienummer: 08.24124

Formaat: A3



Schaal: 1:1.000



Legenda (Voor topografie zie algemene legenda)

- | | | | |
|--|--------------------|--------------------------|--|
| ● Dijkpaal | --- Kernzone | --- Overgangsconstructie | ▭ Eigendom HHNK |
| ● Overige referentiepunten | ■ Waterstaatswerk | ▬ Damwand | ▨ Onderhoudsplicht derden
binnen de eigendomsgrenzen van HHNK |
| ■ Kunstwerk \ Leiding
door de prim.kering met KWnr. | ■ Beschermingszone | ▬ Kademuur | --- Vakgrens |
| --- Referentielijn | ▬ Keerwand | ▬ Kwelscherm | — Maatgevende locatie |



Situatiekaart 67a, Dijk 116, DP 2.6 - DP 2.9


Vastgesteld door het college van hoofdingelanden bij besluit van 8 oktober 2008

Versie: 1.0

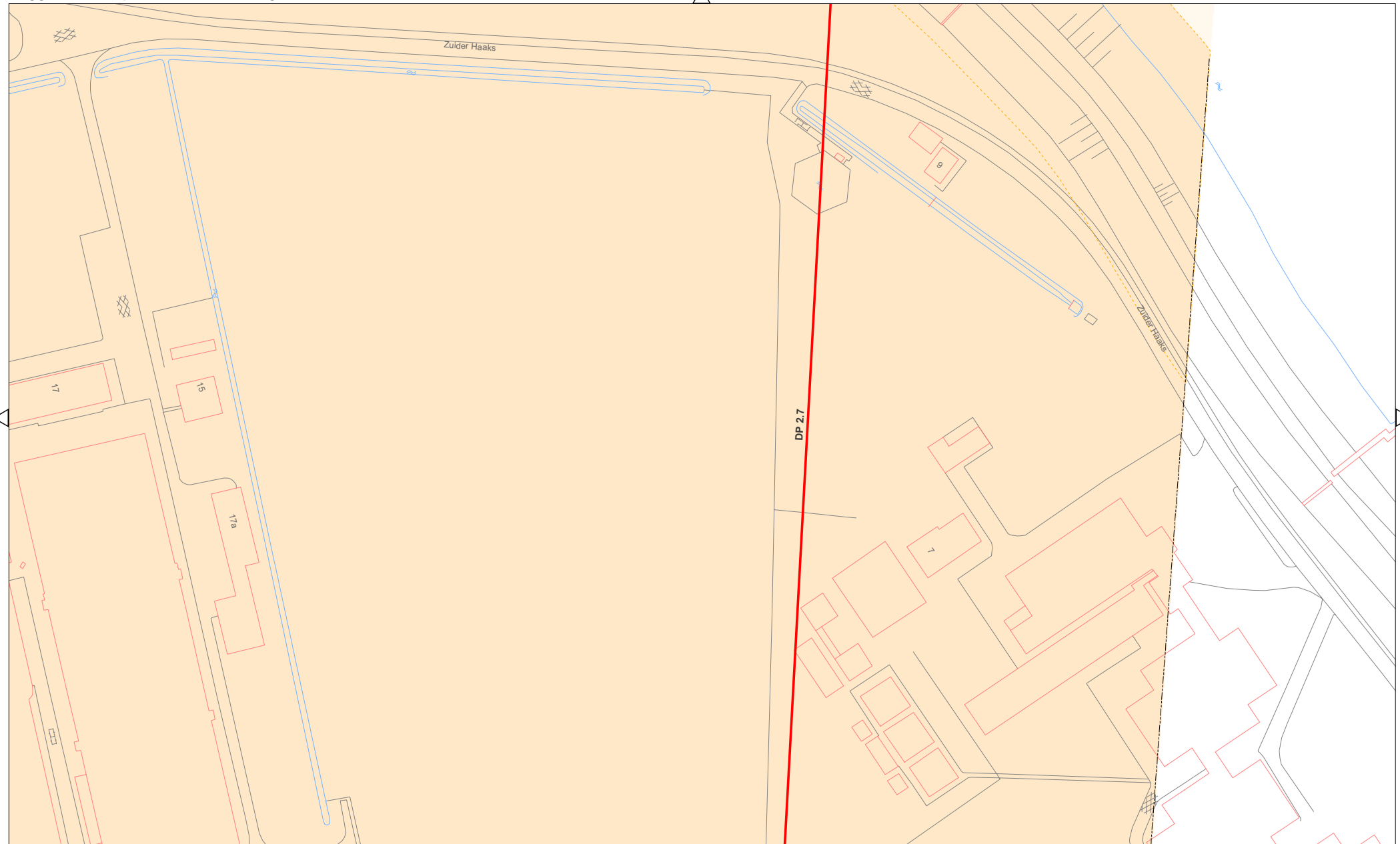
Status: definitief

Registratienummer: 08.24124

Formaat: A3



Schaal: 1:1.000



Legenda (Voor topografie zie algemene legenda)

- | | | | |
|--|------------------|--------------------------|--|
| ● Dijkpaal | --- Kernzone | --- Overgangsconstructie | ▭ Eigendom HHNK |
| ● Overige referentiepunten | Waterstaatswerk | --- Damwand | ▭ Onderhoudsplicht derden
binnen de eigendomsgrenzen van HHNK |
| ■ Kunstwerk \ Leiding
door de prim.kering met KWnr. | Beschermingszone | --- Kademuur | --- Vakgrens |
| --- Referentielijn | Keerwand | --- Kwelscherm | --- Maatgevende locatie |



Situatiekaart 67b, Dijk 116, DP 2.6 - DP 2.9

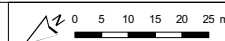
Vastgesteld door het college van hoofdingelanden bij besluit van 8 oktober 2008

Versie: 1.0

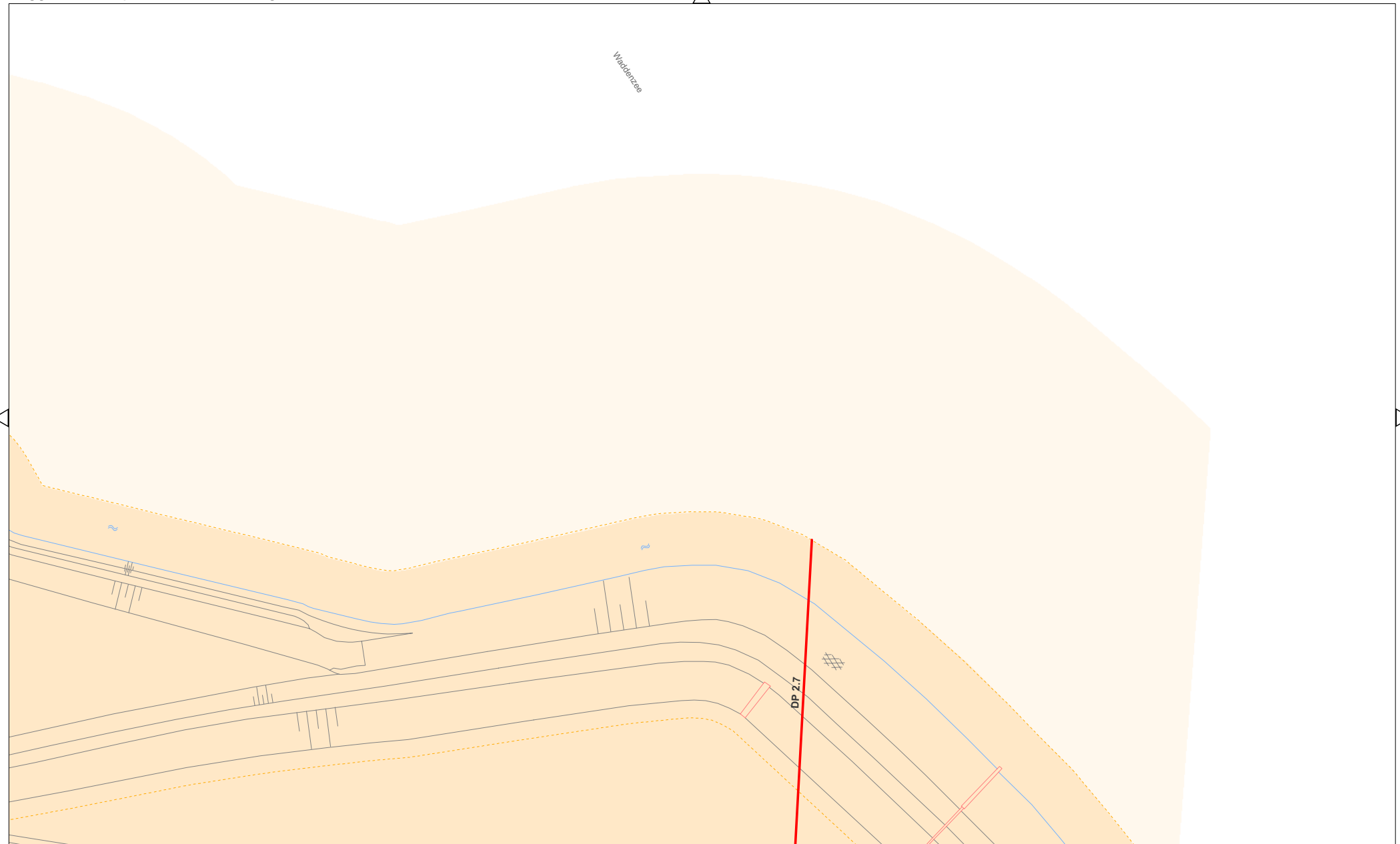
Status: definitief

Registratienummer: 08.24124

Formaat: A3



Schaal: 1:1.000



Legenda (Voor topografie zie algemene legenda)

- | | | | |
|--|-----------------|--------------------------|--|
| ● Dijkpaal | --- Kernzone | --- Overgangsconstructie | ▭ Eigendom HHNK |
| ○ Overige referentiepunten | Waterstaatswerk | ▬ Damwand | ▨ Onderhoudsplicht derden
binnen de eigendomsgrenzen van HHNK |
| ■ Kunstwerk \ Leiding
door de prim.kering met KWnr. | Bescheringszone | ▬ Kademuur | --- Vakgrens |
| — Referentielijn | Keerwand | ◆ Kwelscherm | — Maatgevende locatie |



Situatiekaart 67c, Dijk 116, DP 2.6 - DP 2.9


Vastgesteld door het college van hoofdingelanden bij besluit van 8 oktober 2008

Versie: 1.0

Status: definitief

Registratienummer: 08.24124

Formaat: A3



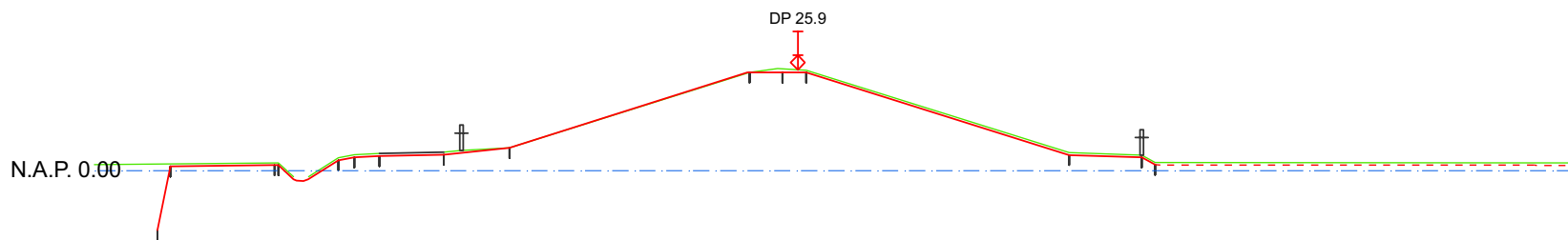
Schaal: 1:1.000

Lijst kunstwerken van de primaire waterkeringen 104 – 116 en 127

Naam kunstwerk	Hevelleiding polder Wassenaar	Gemaal Eijerland	Vispassage Eijerland	Gemaal Krassekreet	Voormalig gemaal Krassekeet	Gasleiding
Gemeente	Texel	Texel	Texel	Texel	Texel	Texel
Dijkringgebied / Dijknr	5	5	5	5	5	5
Type kunstwerk	Inlaat	Gemaal	Duiker	Gemaal	Duiker	Pijpleiding
Functie kunstwerk	Hevelleiding	Uitstroomkoker	Hevelleiding	Uitstroomkoker	Uitstroomkoker	gasleiding
Buitenwater		Waddenzee	Waddenzee	Waddenzee	Waddenzee	
Binnenwater						
Ontwerp buitenwaterstand						
Bouwjaar			1995			
Kering (enkel/dubbel)	dubbel	dubbel	enkel	dubbel		
Keermiddelen	terugslagklep bij in- en uitlaat, door vlotter bediend; stormschuif handbediend op kruin dijk	2 kokers. Per koker: elektrische schuif in gemaal + electr./handm.stormschuif op de kruin + terugslagklep bij uitlaatopening	hevelleiding: 2x afsluiter in kruin vd dijk + 2x afsluiter in teen vd dijk	2 betonkokers in gemaal: elektrische toldeur in gemaal + elektrische stormschuif op de kruin + terugslagklep bij uitlaatopening Stalen inlaat: 3 elektrische schuiven; 2 in gemaal en 1 op de kruin	afsluitmiddel is verwijderd uit het buitentalud. Vervangen door gemaal Krassekeet. Nu monument.	-
Afmeting kunstwerk	Breedte	Ø 216 mm	1,40 m	Ø 160 mm	Gemaal:1,2m, inlaat: Ø20cm	
	Hoogte		1,40 m		Gemaal:1,2m, inlaat: Ø20cm	
	Lengte					
Open keerhoogte		2 kokers 1,40m		2 betonkokers 1,2m hoog stalen buis Ø 200 mm		
Breedte van de doorlaatopening	Stalen buis Ø 216 mm	2 kokers 1,40m	2H.D.P.E.. buizen Ø 160mm	2 betonkokers 1,2m breed stalen buis Ø 200 mm		
Kerende hoogte in gesloten toestand	dijkprofiel	dijkprofiel	dijkprofiel	dijkprofiel	dijkprofiel	dijkprofiel
Funderingswijze						
INTWIS KWKident	KGM-Q-29171	KGM-Q-29170	KVP-B-840	KGM-Q-29168		
VNK/Sluizenschouw KWnr	104k1	106k1	106k2	108k1	108k2	109k
x-coordinaat	120565	120882	120860	122191	122243	122353 ?
y-coordinaat	575810	574683	574680	568241	568613	567053 ?

Legger van de primaire waterkeringen 104 – 116 en 127

Naam kunstwerk	Gemaal De Zandkes	Gemaal Dijkmanshuizen	Gemaal De Schans	Gemaal Prins Hendrikpolder	Waterleiding	Lozingsduiker 't Horntje	Faecaliënriool v/h N.I.O.Z.
Gemeente	Texel	Texel	Texel	Texel	Texel	Texel	Texel
Dijkringgebied	5	5	5	5	5	5	5
Type kunstwerk	Gemaal	Gemaal	Gemaal	Gemaal	Pijpleiding	Duiker	Pijpleiding
Functie kunstwerk	Uitstroomkoker	Uitstroomkoker	Uitstroomkoker	Uitstroomkoker	Waterleiding	Duiker	rioolpersleiding
Buitenwater	Waddenzee	Waddenzee	Waddenzee	Waddenzee		Waddenzee	
Binnenwater				Primaire waterloop langs Amaliaweg		Primaire waterloop langs de Reede	
Ontwerp buitenwaterstand							
Bouwjaar							
Kering (enkel/dubbel)		dubbel	dubbel	dubbel			
Keermiddelen	handb. schuif in gemaal, terugslagklep bij inlaatopening	Afsluitmiddel per koker: horizontale terugslagklep in gemaal, elektrische stormklep op de kruin, elektrische terugslagklep bij uitstroomopening	horizontale terugslagklep in gemaal per koker elektrische stormklep op de kruin Electrisch terugslagklep bij uitstroomopening	2x terugslagklep in hetbroekstuk in het gemaal elektrische stormschuif en electrisch terugslagklep bij uitstroomopening		handbediende spindelschuif bij inlaat, schotbalkkering t.b.v. onderhoud	Handbedienbare schuif onderaan binnentalud, handbedienbare schuif 25m uit binnentalud
Afmeting kunstwerk	Breedte	Ø 200 mm	1,70 m	1,70 m	Ø 1000 mm		
	Hoogte		1,55 m	1,55 m			
	Lengte						
Open keerhoogte		2 betonkokers 1.55m hoog	2 betonkokers 1.55m hoog				
Breedte doorlaatopening	Stalen buis Ø 200 mm	2 betonkokers 1.7m breed	2 betonkokers 1.7m breed	Stalen buis Ø 1000 mm	HPE buis Ø 400 mm	Asbest buis Ø 400 mm	Stalen buis Ø 200 mm
Kerende hoogte in gesloten toestand	dijkprofiel	dijkprofiel	dijkprofiel	dijkprofiel	dijkprofiel	dijkprofiel	dijkprofiel
Funderingswijze							
INTWIS KWKident	KGM-Q-29167	KGM-Q-29166	KGM-Q-29165	KGM-Q-29164		KDU-Q-4790	
VNK / Sluizenschouw KWnr	111k1	112k1	114k1	115k1	115k	116k1	116k2
x-coördinaat	120849	120463	117608	115850	115935	114886	114807 ?
y-coördinaat	564540	563312	560555	559145	559220	557841	557737 ?



Inlaagdijk van 1938 (104)

Hoogte t.o.v. N.A.P.	0.34	0.43	1.04	1.15	1.27	1.80	7.71	7.71	7.71	1.23	0.47
Afstand t.o.v. nulpunt	-48.00	-39.53	-34.82	-31.60	-26.54	-21.38	-2.55	0.00	1.87	22.50	28.25
Afstand tussen punten	1.00	0.28	2.35	1.97	5.06	5.16	18.83	2.55	1.87	20.63	1.06

Legenda

Leggerdwersprofiel	Basalt	Dijkpaal	Profiel v vrije ruimte	Keerwand
Grasland	Stortsteen	Overig referentiepunt	Hek	Kwelscherm
Onder water bodem	Klinkers	Afbreeklijn	Beschoeiing	Wandconstructie damwand
Water	Overige verharding	NAP Lijn	Bebouwing/muur	O.g.constructie
Overig dijkprofiel	Zand			



Leggerdwersprofiel, Dijk 104, DP 25.9

Vastgesteld door het college van hoofdingelanden bij besluit van 8 oktober 2008

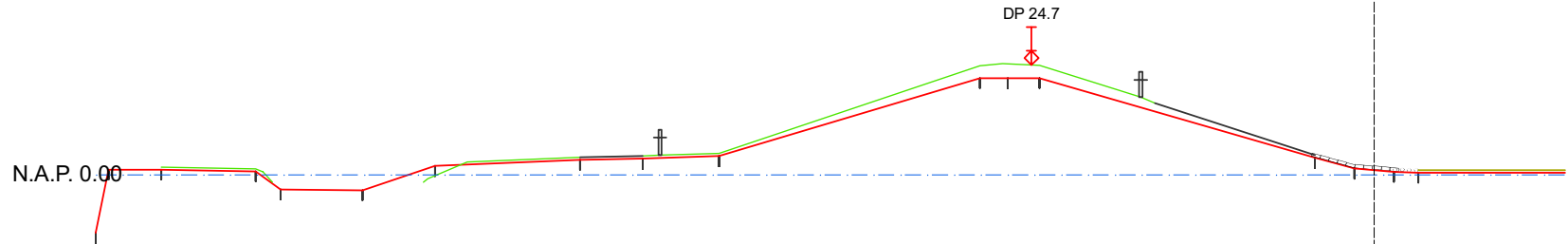
Versie: 1.0

Status: definitief

Registratienummer: 08.24124

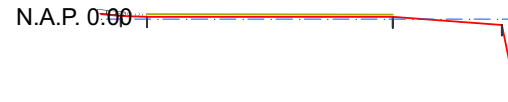
Formaat: A3

0 4 8 m
 Lengteschaal: 1:400
 Hoogteschaal: 1:400



Eijerlandse zeedijk (106)

Hoogte t.o.v. N.A.P.	-4.58	0.42	0.28	-1.15	-1.21	0.70	1.19	1.28	1.49	7.63	7.63	7.63	1.34	0.51	0.25	0.18
Afstand t.o.v. nulpunt	-71.00	-66.83	-59.39	-57.42	-50.95	-45.21	-33.77	-28.81	-22.79	-2.18	-0.00	2.51	24.25	27.37	30.49	32.43
Afstand tussen punten	1.00	4.17	7.44	1.97	6.47	5.74	11.44	4.96	6.02	20.60	2.18	2.51	21.73	3.12	3.12	1.94



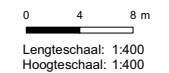
Hoogte t.o.v. N.A.P.	0.25	0.18	0.15	-0.43	-5.43
Afstand t.o.v. nulpunt	30.49	32.43	50.85	59.00	60.00
Afstand tussen punten	3.12	1.94	18.42	8.15	1.00

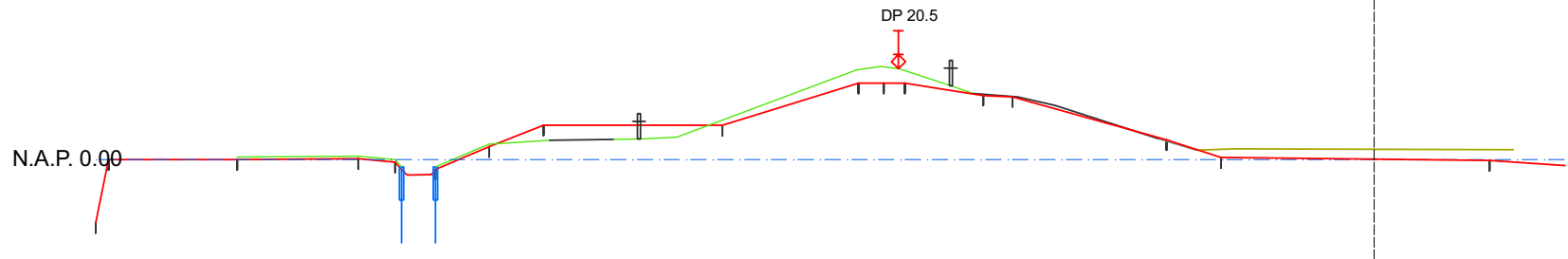
Legenda	Basalt	Dijkpaal	Profiel v vrije ruimte	Keerwand
Grasland	Stortsteen	Overig referentiepunt	Hek	Kwelscherm
Onder water bodem	Klinkers	Afbreeklijn	Beschoeiing	Wandconstructie damwand
Water	Overige verharding	NAP Lijn	Bebouwing/muur	O.g. constructie
Overig dijkprofiel	Zand			



Leggerdwersprofiel, Dijk 106, DP 24.7

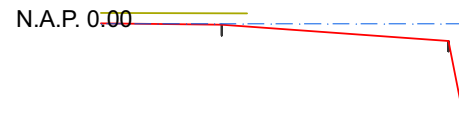
Vastgesteld door het college van hoofdingelanden bij besluit van 8 oktober 2008	
Versie: 1.0	Status: definitief
Registratienummer: 08.24124	Formaat: A3





Zeedijk van de Eendracht (107)

Hoogte t.o.v. N.A.P.	-5.00	-0.00	0.07	-0.21	-0.77	1.01	2.70	2.70	6.02	6.02	5.06	4.95	1.55	0.17	-0.07
Afstand t.o.v. nulpunt	-61.00	-50.82	-41.27	-38.37	-35.19	-30.96	-26.66	-12.51	-1.79	1.87	8.07	10.38	22.55	26.84	48.04
Afstand tussen punten	1.00	10.18	9.55	2.90	0.30	4.23	4.30	14.15	10.72	1.65	6.20	2.31	12.17	4.29	21.20



Hoogte t.o.v. N.A.P.	-0.07	-1.28	-6.28
Afstand t.o.v. nulpunt	48.04	65.00	66.00
Afstand tussen punten	21.20	16.96	1.00

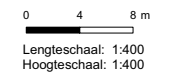
Legenda	Basalt	Dijkpaal	Profiel v vrije ruimte	Keerwand
Grasland	Stortsteen	Overig referentiepunt	Hek	Kwelscherm
Onder water bodem	Klinkers	Afbreeklijn	Beschoeiing	Wandconstructie damwand
Water	Overige verharding	NAP Lijn	Bebouwing/muur	O.g. constructie
Overig dijkprofiel	Zand			

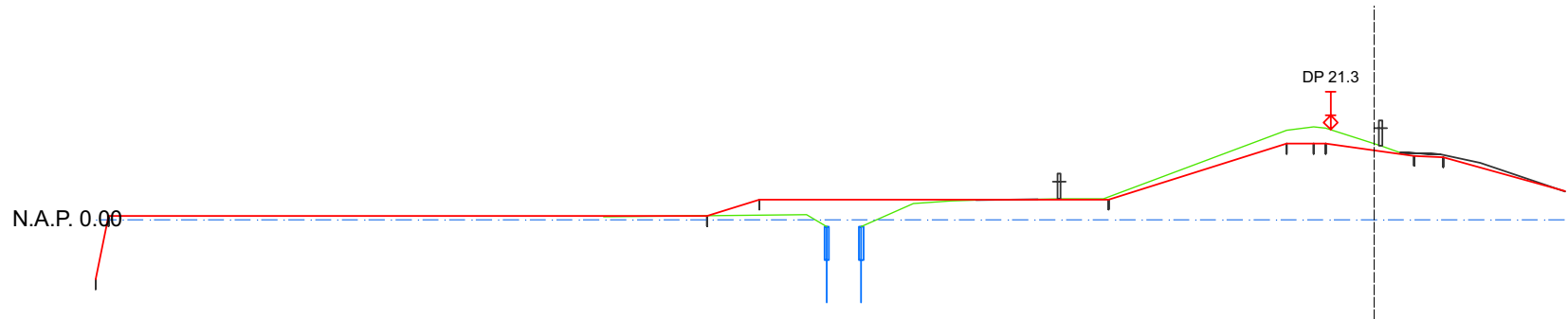


Leggerdwarsprofiel, Dijk 107, DP 20.5

Vastgesteld door het college van hoofdingelanden bij besluit van 8 oktober 2008


Versie: 1.0 Status: definitief
 Registratienummer: 08.24124 Formaat: A3





Zeedijk van de Eendracht (107)

Hoogte t.o.v. N.A.P.	0.30	0.30	1.60	1.60	6.02	5.06	4.95
Afstand t.o.v. nulpunt	-95.00	-47.74	-43.61	-16.04	0.12	8.07	10.38
Afstand tussen punten	1.00	47.26	4.13	27.57	0.95	6.95	2.31



Hoogte t.o.v. N.A.P.	5.06	4.95	1.55	0.17	-0.07	-1.28
Afstand t.o.v. nulpunt	8.07	10.38	22.55	26.84	48.04	65.00
Afstand tussen punten	6.95	2.31	12.17	4.29	21.20	1.00

Legenda	Basalt	Dijkpaal	Profiel v vrije ruimte	Keerwand
Grasland	Stortsteen	Overig referentiepunt	Hek	Kwelscherm
Onder water bodem	Klinkers	Afbreeklijn	Beschoeiing	Wandconstructie damwand
Water	Overige verharding	NAP Lijn	Bebouwing/muur	O.g. constructie
Overig dijkprofiel	Zand			



Leggerdwaarsprofiel, Dijk 107, DP 21.3

Vastgesteld door het college van hoofdingelanden bij besluit van 8 oktober 2008

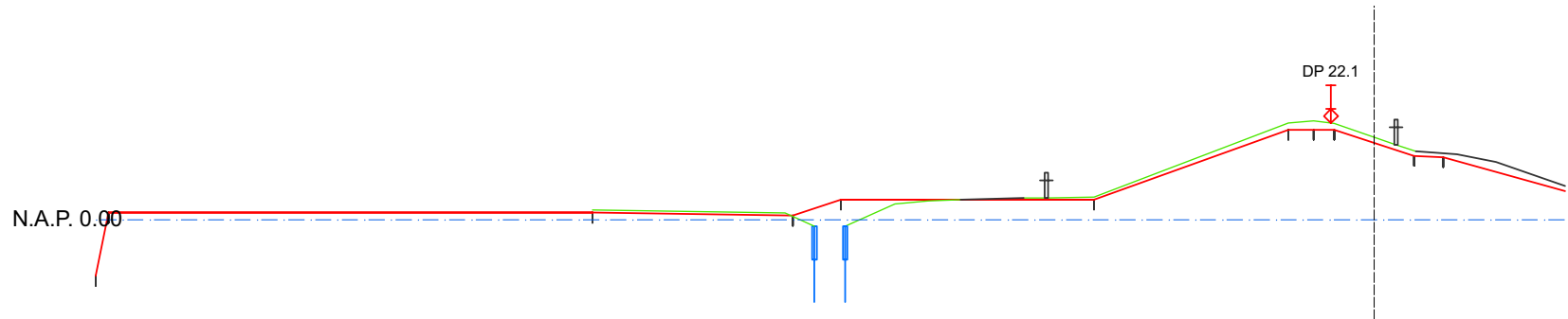
Versie: 1.0

Status: definitief

Registratienummer: 08.24124

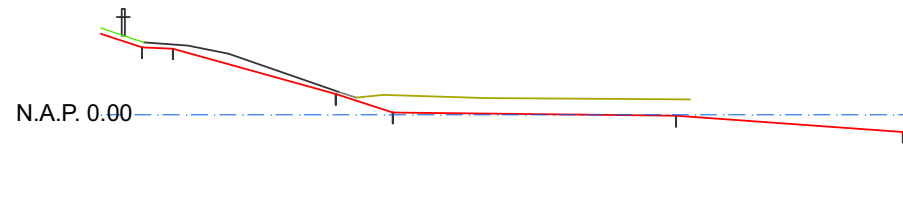
Formaat: A3





Zeedijk van de Eendracht (107)

Hoogte t.o.v. N.A.P.	0.57	0.57	0.33	1.60	1.60	7.13	7.13	7.13	5.06	4.95
Afstand t.o.v. nulpunt	-95.00	-56.78	-40.97	-37.18	-17.18	-1.83	0.16	1.80	8.07	10.38
Afstand tussen punten	0.00	38.22	15.80	3.80	20.00	15.34	1.99	1.64	6.27	2.31



Hoogte t.o.v. N.A.P.	4.95	1.55	0.17	-0.07	-6.28
Afstand t.o.v. nulpunt	10.38	22.55	26.84	48.04	66.00
Afstand tussen punten	2.31	12.17	4.29	21.20	1.00

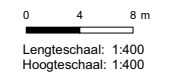
Legenda	Basalt	Dijkpaal	Profiel v vrije ruimte	Keerwand
Grasland	Stortsteen	Overig referentiepunt	Hek	Kwelscherm
Onder water bodem	Klinkers	Afbreeklijn	Beschoeiing	Wandconstructie damwand
Water	Overige verharding	NAP Lijn	Bebouwing/muur	O.g. constructie
Overig dijkprofiel	Zand			

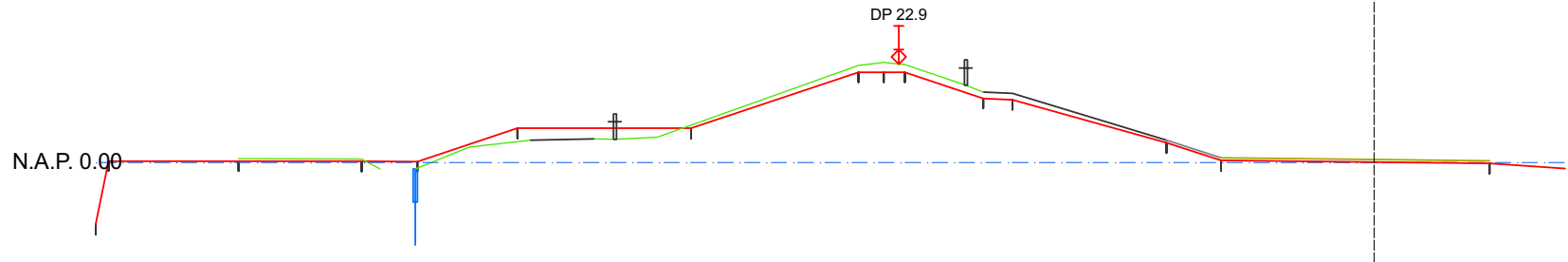


Leggerdwarsprofiel, Dijk 107, DP 22.1

Vastgesteld door het college van hoofdingelanden bij besluit van 8 oktober 2008

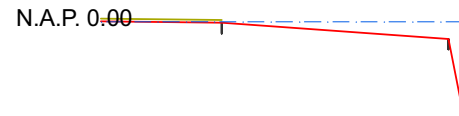
Versie: 1.0 Status: definitief
 Registratienummer: 08.24124 Formaat: A3





Zeedijk van de Eendracht (107)

Hoogte t.o.v. N.A.P.	0.12	0.12	0.09	0.07	2.70	2.70	7.13	7.13	7.13	5.06	4.95	1.55	0.16	-0.06
Afstand t.o.v. nulpunt	-4.88	-61.00	-50.72	-41.01	-36.59	-28.71	-15.00	-1.79	1.87	8.07	10.38	22.55	26.84	48.04
Afstand tussen punten	1.00	1.00	10.28	9.72	4.41	7.88	13.71	13.21	1.65	2.31	6.20	12.17	4.29	21.20



Hoogte t.o.v. N.A.P.	-0.06	-1.28	-6.28
Afstand t.o.v. nulpunt	48.04	65.00	66.00
Afstand tussen punten	21.20	16.96	1.00

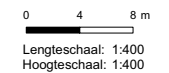
Legenda	Basalt	Dijkpaal	Profiel v vrije ruimte	Keerwand
Leggerdwarsprofiel	Stortsteen	Overig referentiepunt	Hek	Kwelscherm
Grasland	Klinkers	Afbreeklijn	Beschoeiing	Wandconstructie damwand
Onder water bodem	Overige verharding	NAP Lijn	Bebouwing/muur	O.g.constructie
Water	Zand			
Overig dijkprofiel				

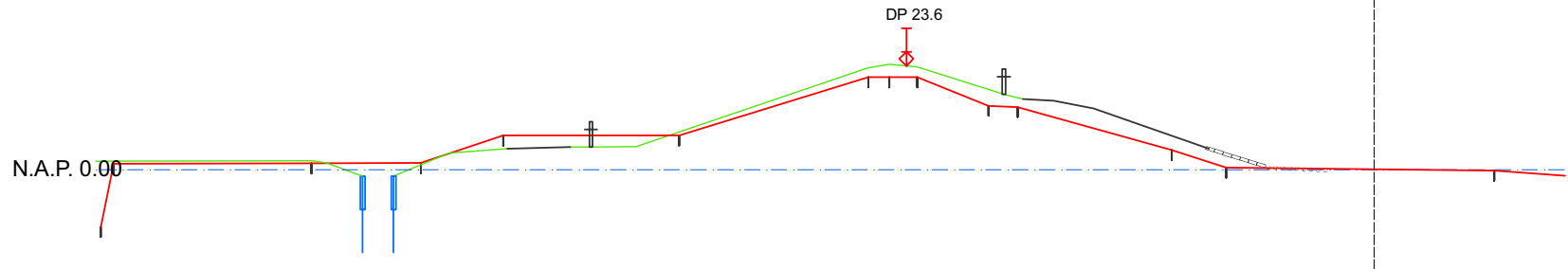


Leggerdwarsprofiel, Dijk 107, DP 22.9

Vastgesteld door het college van hoofdingelanden bij besluit van 8 oktober 2008

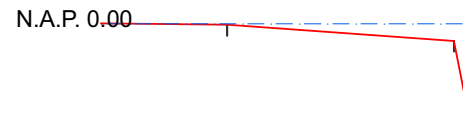
Versie: 1.0 Status: definitief
 Registratienummer: 08.24124 Formaat: A3





Zeedijk van de Eendracht (107)

Hoogte t.o.v. N.A.P.	0.47	0.51	0.53	2.70	2.70	7.31	7.31	7.31	5.06	4.95	1.55	0.17	-0.07
Afstand t.o.v. nulpunt	61.00	-45.36	-36.72	-30.21	-16.32	-1.41	0.27	2.46	8.07	10.38	22.55	26.84	48.04
Afstand tussen punten	1.00	15.64	8.64	6.50	13.89	1.68	2.19	5.62	2.31	12.17	4.29	21.20	



Hoogte t.o.v. N.A.P.	-0.07	-1.28
Afstand t.o.v. nulpunt	48.04	65.00
Afstand tussen punten	21.20	16.96

Legenda	Basalt	Dijkpaal	Profiel v vrije ruimte	Keerwand
Leggerdwarsprofiel	Stortsteen	Overig referentiepunt	Hek	Kwelscherm
Grasland	Klinkers	Afbreeklijn	Beschoeiing	Wandconstructie damwand
Onder water bodem	Overige verharding	NAP Lijn	Bebouwing/muur	O.g. constructie
Water	Zand			
Overig dijkprofiel				



Leggerdwarsprofiel, Dijk 107, DP 23.6

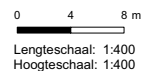
Vastgesteld door het college van hoofdingelanden bij besluit van 8 oktober 2008

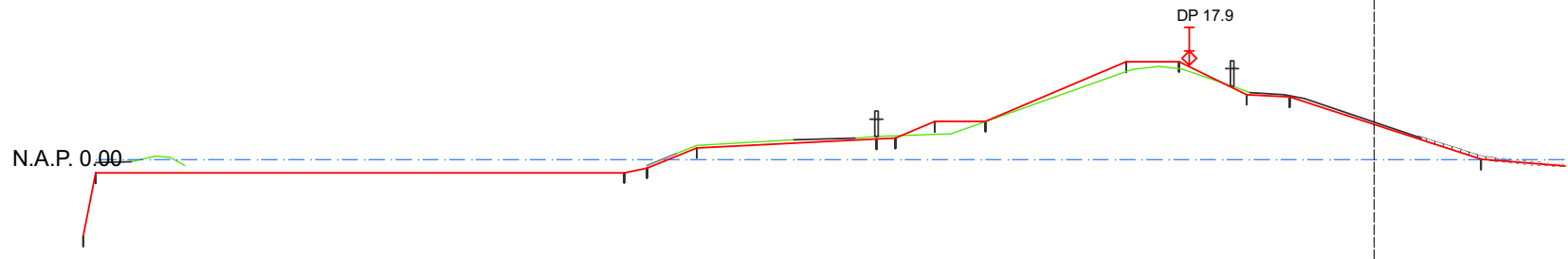
Versie: 1.0

Status: definitief

Registratienummer: 08.24124

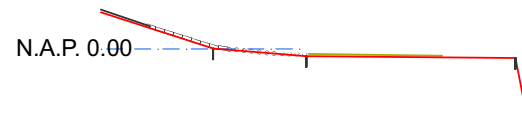
Formaat: A3





Zeedijk van het Noorden (108)

Hoogte t.o.v. N.A.P.	-1.04	-1.04	-0.66	0.92	1.68	3.00	3.00	7.72	7.72	5.12	4.95	0.03
Afstand t.o.v. nulpunt	-84.00	-85.00	-42.27	-36.54	-22.36	-17.75	-13.75	-2.64	1.52	6.87	10.26	25.37
Afstand tussen punten	0.00	0.00	41.73	3.93	14.19	3.12	4.00	11.11	4.15	5.35	3.39	15.12



Hoogte t.o.v. N.A.P.	0.03	-0.54	-5.68
Afstand t.o.v. nulpunt	25.37	32.37	49.00
Afstand tussen punten	15.12	7.00	15.63

Legenda	Basalt	Dijkpaal	Profiel v vrije ruimte	Keerwand
Grasland	Stortsteen	Overig referentiepunt	Hek	Kwelscherm
Onder water bodem	Klinkers	Afbreeklijn	Beschoeiing	Wandconstructie damwand
Water	Overige verharding	NAP Lijn	Bebouwing/muur	O.g. constructie
Overig dijkprofiel	Zand			



Leggerdwarsprofiel, Dijk 108, DP 17.9

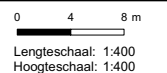
Vastgesteld door het college van hoofdingelanden bij besluit van 8 oktober 2008

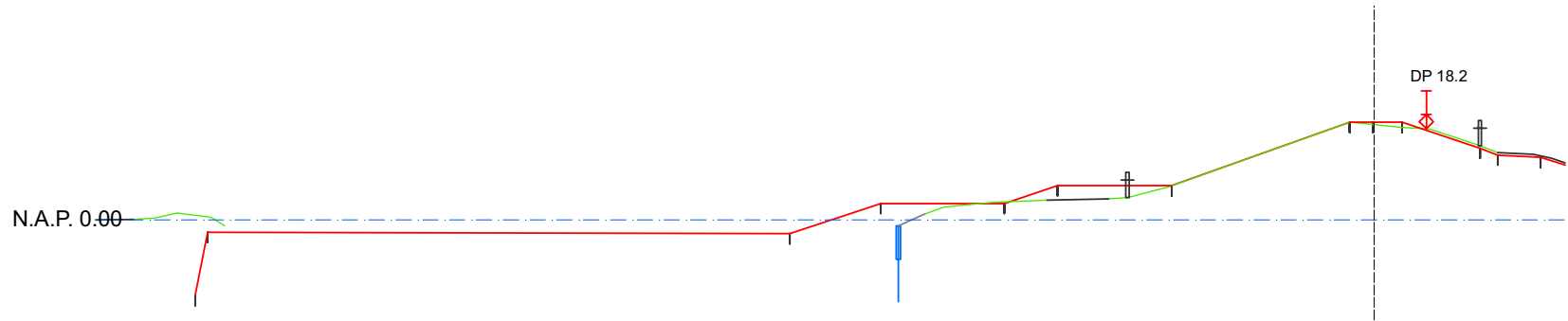
Versie: 1.0

Status: definitief

Registratienummer: 08.24124

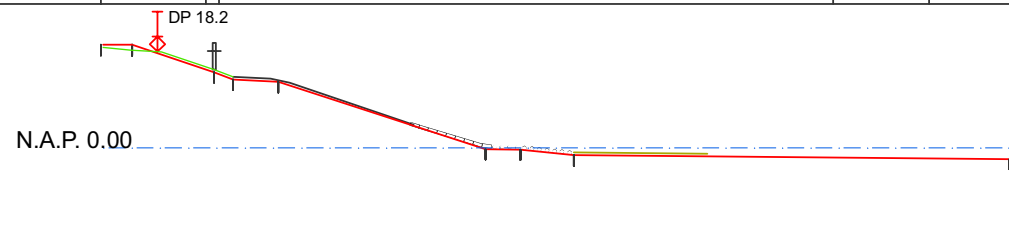
Formaat: A3





Zeedijk van het Noorden (108)

Hoogte t.o.v. N.A.P.	-0.97	-0.97	-1.10	1.30	1.30	2.70	2.70	7.72	7.72	5.12	4.95
Afstand t.o.v. nulpunt	-96.00	-96.00	-49.05	-41.86	-32.09	-27.89	-18.89	-4.84	-0.68	6.87	10.26
Afstand tussen punten	1.00	0.00	45.95	7.20	9.76	4.20	9.00	0.00	2.33	1.41	3.39



Hoogte t.o.v. N.A.P.	7.72	7.72	4.95	-0.10	-0.12	-0.54	-0.84	-0.84
Afstand t.o.v. nulpunt	-3.01	-0.68	10.26	25.79	28.37	32.37	65.00	66.00
Afstand tussen punten	1.83	2.33	3.39	15.53	2.59	4.00	32.63	1.00

Legenda	Basalt	Dijkpaal	Profil v vrije ruimte	Keerwand
Grasland	Stortsteen	Overig referentiepunt	Hek	Kwelscherm
Onder water bodem	Klinkers	Afbreeklijn	Beschoeiing	Wandconstructie damwand
Water	Overige verharding	NAP Lijn	Bebouwing/muur	O.g.constructie
Overig dijkprofiel	Zand			



Leggerdwaarsprofiel, Dijk 108, DP 18.2

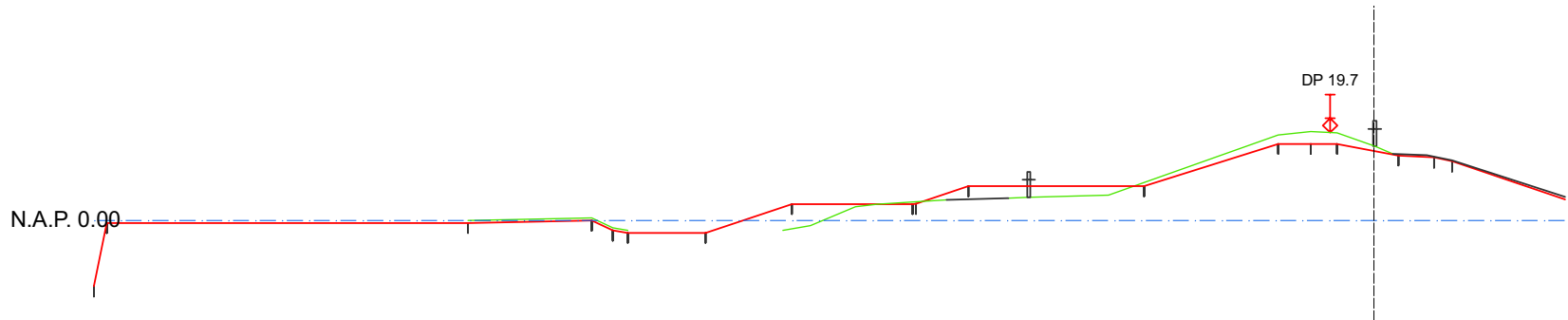
Vastgesteld door het college van hoofdingelanden bij besluit van 8 oktober 2008

Versie: 1.0 Status: definitief

Registratienummer: 08.24124 Formaat: A3

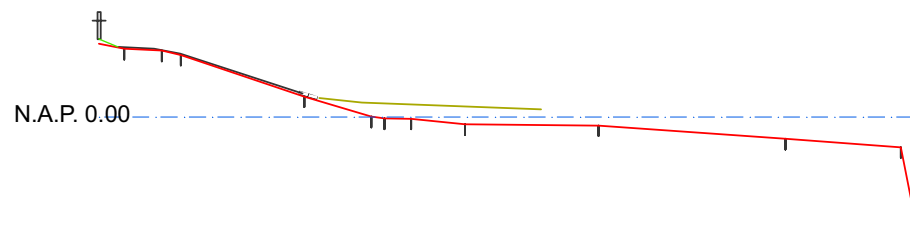
0 4 8 m

Lengteschaal: 1:400
Hoogteschaal: 1:400



Zeedijk van het Noorden (108)

Hoogte t.o.v. N.A.P.	-5.19	-0.19	-0.01	-0.97	-0.79	-0.97	1.30	1.30	2.70	2.70	6.04	6.04	6.04	5.12	4.98	4.66
Afstand t.o.v. nulpunt	-96.00	-66.51	-56.76	-53.91	-55.10	-47.77	-40.96	-31.46	-27.03	-13.17	-2.61	-0.05	2.03	6.87	9.68	11.11
Afstand tussen punten	0.00	28.49	9.75	1.18	1.66	6.15	6.81	9.50	4.13	13.86	10.56	2.57	2.07	4.84	2.82	1.42



Hoogte t.o.v. N.A.P.	5.12	4.98	4.66	1.54	0.03	-0.12	-0.54	-0.63	-1.63	-2.25	-2.25
Afstand t.o.v. nulpunt	6.87	9.68	11.11	20.37	25.37	28.37	32.37	42.37	56.37	66.00	66.00
Afstand tussen punten	4.84	2.82	1.42	9.27	5.00	2.00	4.00	10.00	14.00	8.63	1.00

Legenda

- | | | | | |
|--------------------|--------------------|-----------------------|------------------------|-------------------------|
| Leggerdwersprofiel | Basalt | Dijkpaal | Profiel v vrije ruimte | Keerwand |
| Grasland | Stortsteen | Overig referentiepunt | Hek | Kwelscherm |
| Onder water bodem | Klinkers | Afbreeklijn | Beschoeiing | Wandconstructie damwand |
| Water | Overige verharding | NAP Lijn | Bebouwing/muur | O.g. constructie |
| Overig dijkprofiel | Zand | | | |



Leggerdwersprofiel, Dijk 108, DP 19.7

Vastgesteld door het college van hoofdingelanden bij besluit van 8 oktober 2008

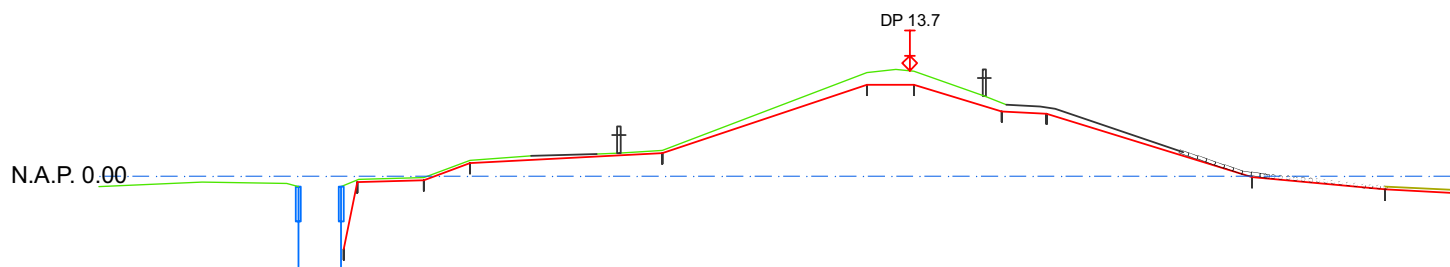
Versie: 1.0

Status: definitief

Registratienummer: 08.24124

Formaat: A3

0 4 8 m
Lengteschaal: 1:400
Hoogteschaal: 1:400



Oostdijk (109)

Hoogte t.o.v. N.A.P.	-5.45	-0.45	-0.29	0.99	1.72	6.85	6.85	4.85	4.69	-0.06	-0.99	-1.27
Afstand t.o.v. nulpunt	-41.35	-40.35	-35.35	-31.89	-17.49	-2.18	1.35	7.92	11.27	26.64	36.59	41.84
Afstand tussen punten	0.00	1.00	5.00	3.45	14.40	15.31	3.53	6.57	3.35	15.37	9.95	5.04

Legenda

Leggerdwersprofiel	Basalt	Dijkpaal	Profiel v vrije ruimte	Keerwand
Grasland	Stortsteen	Overig referentiepunt	Hek	Kwelscherm
Onder water bodem	Klinkers	Afbreeklijn	Beschoeiing	Wandconstructie damwand
Water	Overige verharding	NAP Lijn	Bebouwing/muur	O.g.constructie
Overig dijkprofiel	Zand			



Leggerdwersprofiel, Dijk 109, DP 13.7

Vastgesteld door het college van hoofdingelanden bij besluit van 8 oktober 2008

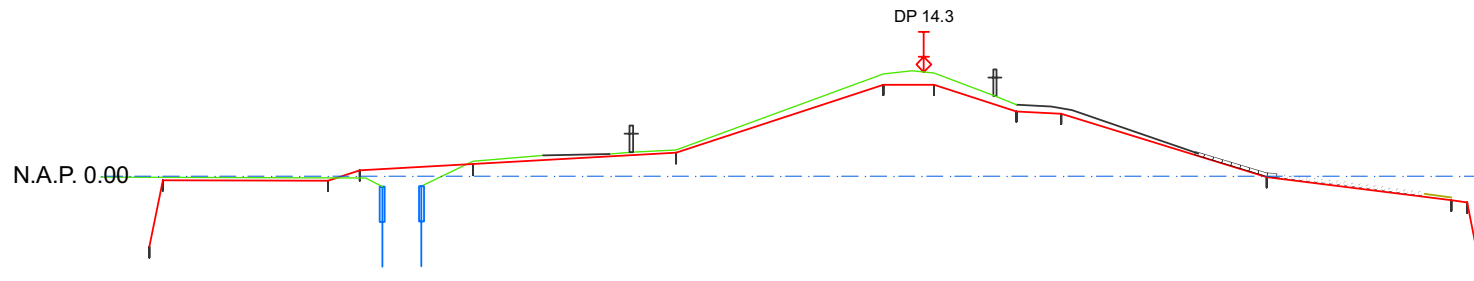
Versie: 1.0

Status: definitief

Registratienummer: 08.24124

Formaat: A3

0 4 8 m
 Lengteschaal: 1:400
 Hoogteschaal: 1:400



Oostdijk (109)

Hoogte t.o.v. N.A.P.	-5.30	-0.33	0.46	0.92	1.75	6.85	6.85	4.85	4.69	-0.06	-1.80	-1.95	-6.95
Afstand t.o.v. nulpunt	-56.00	-43.62	-41.25	-32.79	-17.56	-2.04	1.72	7.92	11.27	26.64	40.45	41.64	42.64
Afstand tussen punten	0.00	12.38	2.37	8.46	15.23	15.52	3.76	6.19	3.35	15.37	13.81	1.19	1.00

Legenda

Leggerdwarsprofiel	Basalt	Dijkpaal	Profiel v vrije ruimte	Keerwand
Grasland	Stortsteen	Overig referentiepunt	Hek	Kwelscherm
Onder water bodem	Klinkers	Afbreeklijn	Beschoeiing	Wandconstructie damwand
Water	Overige verharding	NAP Lijn	Bebouwing/muur	O.g. constructie
Overig dijkprofiel	Zand			



Leggerdwarsprofiel, Dijk 109, DP 14.3

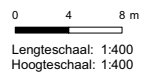
Vastgesteld door het college van hoofdingelanden bij besluit van 8 oktober 2008

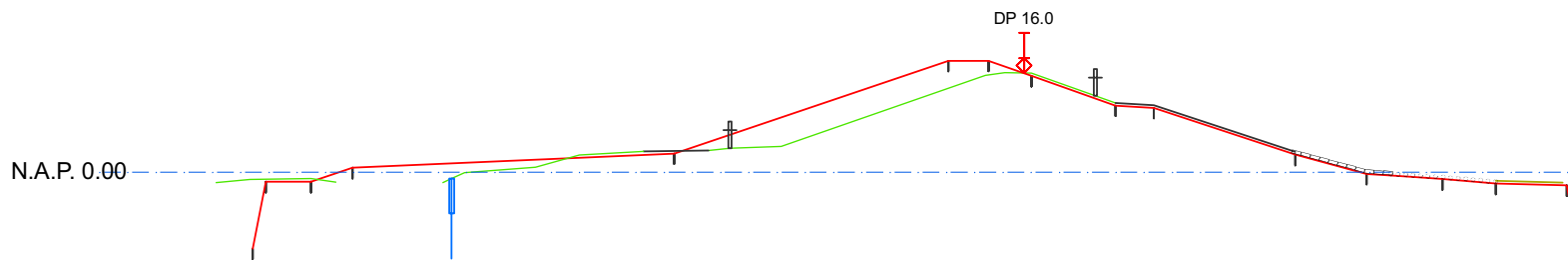
Versie: 1.0

Status: definitief

Registratienummer: 08.24124

Formaat: A3





Oostdijk (109)

Hoogte t.o.v. N.A.P.	-5.72	-0.71	0.33	1.40	8.34	8.34	7.21	4.99	4.83	1.31	-0.13	-0.51	-0.84	-0.98	-5.98
Afstand t.o.v. nulpunt	-59.00	-52.62	-49.51	-25.37	-4.82	-1.82	1.41	7.72	10.59	21.21	28.54	32.25	36.25	41.54	42.54
Afstand tussen punten	1.00	3.38	3.11	24.14	0.00	3.00	3.23	6.31	2.88	10.61	5.34	1.94	4.00	5.29	1.00

Legenda		
Leggerdwersprofiel	Basalt	Dijkpaal
Grasland	Stortsteen	Overig referentiepunt
Onder water bodem	Klinkers	Afbreeklijn
Water	Overige verharding	NAP Lijn
Overig dijkprofiel	Zand	Profiel v vrije ruimte
		Keerwand
		Kwelscherm
		Hek
		Beschoeiing
		Wandconstructie damwand
		O.g.constructie
		Bebouwing/muur



Leggerdwersprofiel, Dijk 109, DP 16.0

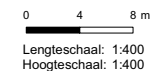
Vastgesteld door het college van hoofdingelanden bij besluit van 8 oktober 2008

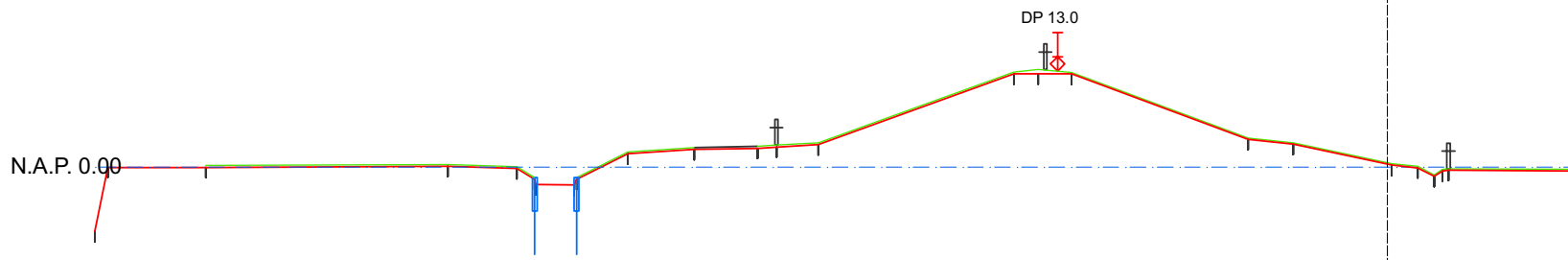
Versie: 1.0

Status: definitief

Registratienummer: 08.24124

Formaat: A3





Inlaagdijk van 1977 (110)

Hoogte t.o.v. N.A.P.	-5.02	-0.02	0.06	-0.11	-0.96	1.05	1.39	1.57	1.75	7.28	7.28	2.16	1.79	0.17	-0.24
Afstand t.o.v. nulpunt	-73.00	-65.36	-46.43	-41.05	-36.39	-32.38	-27.19	-22.25	-17.51	0.00	2.27	16.05	19.59	27.27	31.71
Afstand tussen punten	1.00	7.64	18.93	5.38	0.20	4.01	5.19	4.95	3.27	1.90	2.59	13.78	3.53	7.68	0.48



Hoogte t.o.v. N.A.P.	0.17	-0.24	-5.24	-0.34
Afstand t.o.v. nulpunt	27.27	31.71	55.00	54.00
Afstand tussen punten	7.68	0.48	1.00	22.29

Legenda

- Leggerdwarsprofiel
- Grasland
- Onder water bodem
- Water
- Overig dijkprofiel
- Basalt
- Stortsteen
- Klinkers
- Overige verharding
- Zand
- ⊕ Dijkpaal
- ⊕ Overig referentiepunt
- ⊕ Afbreeklijn
- NAP Lijn
- Profiel v vrije ruimte
- Hek
- Beschoeiing
- Bebouwing/muur
- Keerwand
- Kwelscherm
- Wandconstructie damwand
- O.g. constructie



Leggerdwarsprofiel, Dijk 110, DP 13.0

Vastgesteld door het college van hoofdingelanden bij besluit van 8 oktober 2008

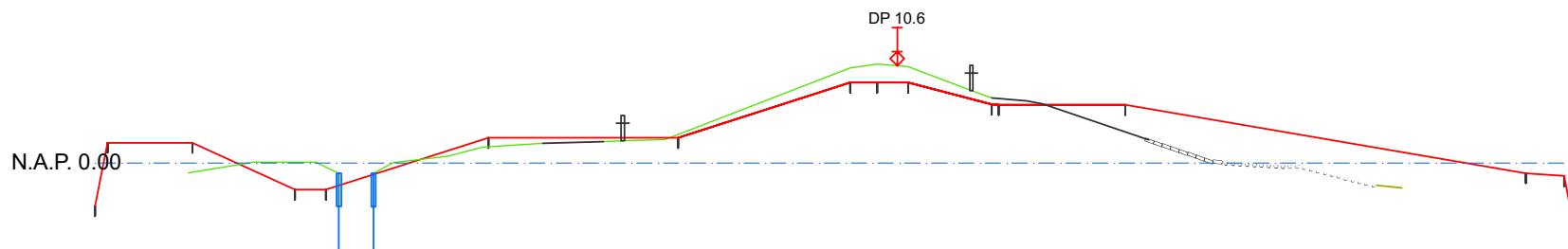
Versie: 1.0

Status: definitief

Registratienummer: 08.24124

Formaat: A3





IJsdijk (112)

Hoogte t.o.v. N.A.P.	-3.40	1.60	-2.10	-2.10	2.00	2.00	6.36	6.36	6.36	4.60	4.60	-0.80	-5.01	-5.01
Afstand t.o.v. nulpunt	-51.00	-52.00	-46.20	-43.75	-30.94	-15.94	-2.37	0.00	2.20	8.36	19.36	51.00	55.00	59.00
Afstand tussen punten	1.00	0.00	8.11	2.45	12.82	15.00	13.56	2.14	2.43	8.54	10.00	31.64	3.00	4.00

Legenda

Leggerdwarsprofiel	Basalt	Dijkpaal	Profiel v vrije ruimte	Keerwand
Grasland	Stortsteen	Overig referentiepunt	Hek	Kwelscherm
Onder water bodem	Klinkers	Afbreeklijn	Beschoeiing	Wandconstructie damwand
Water	Overige verharding	NAP Lijn	Bebouwing/muur	O.g. constructie
Overig dijkprofiel	Zand			



Leggerdwarsprofiel, Dijk 112, DP 10.6

Vastgesteld door het college van hoofdingelanden bij besluit van 8 oktober 2008

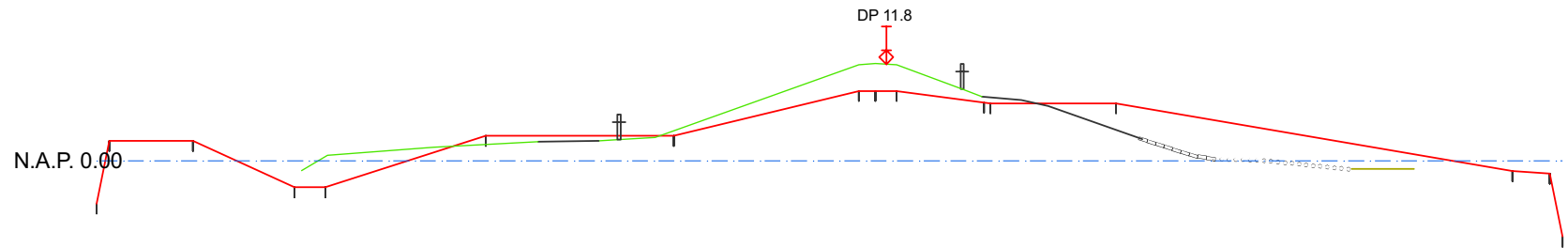
Versie: 1.0

Status: definitief

Registratienummer: 08.24124

Formaat: A3

0 4 8 m
 Lengteschaal: 1:400
 Hoogteschaal: 1:400



IJsdijk (112)

Hoogte t.o.v. N.A.P.	-1.60	1.60	-2.10	-2.10	2.00	2.00	5.58	5.58	4.60	4.60	-0.80	-0.01	-0.01
Afstand t.o.v. nulpunt	-92.00	-54.31	-46.20	-43.75	-30.94	-15.94	0.00	1.87	9.36	19.36	51.00	54.00	55.00
Afstand tussen punten	1.00	6.69	8.11	2.45	12.82	15.00	1.32	1.72	0.54	10.00	31.64	3.00	1.00

Legenda

Leggerdwarsprofiel	Basalt	Dijkpaal	Profiel v vrije ruimte	Keerwand
Grasland	Stortsteen	Overig referentiepunt	Hek	Kwelscherm
Onder water bodem	Klinkers	Afbreeklijn	Beschoeiing	Wandconstructie damwand
Water	Overige verharding	NAP Lijn	Bebouwing/muur	O.g. constructie
Overig dijkprofiel	Zand			



Leggerdwarsprofiel, Dijk 112, DP 11.8

Vastgesteld door het college van hoofdingelanden bij besluit van 8 oktober 2008

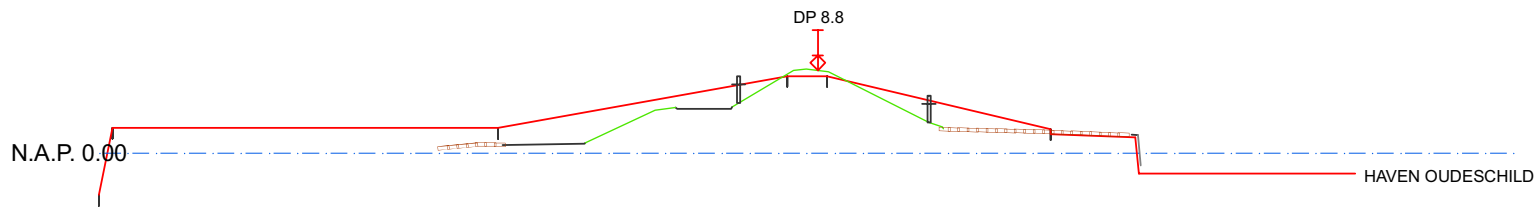
Versie: 1.0

Status: definitief

Registratienummer: 08.24124

Formaat: A3

0 4 8 m
 Lengteschaal: 1:400
 Hoogteschaal: 1:400



Zeedijk van Oudeschild (113)

Hoogte t.o.v. N.A.P.	1.90	1.90	5.78	5.78	1.80
Afstand t.o.v. nulpunt	-53.00	-23.15	-1.50	1.50	18.22
Afstand tussen punten	1.00	29.85	21.65	3.00	16.71

Legenda

Leggerdwarsprofiel	Basalt	Dijkpaal	Profiel v vrije ruimte	Keerwand
Grasland	Stortsteen	Overig referentiepunt	Hek	Kwelscherm
Onder water bodem	Klinkers	Afbreeklijn	Beschoeiing	Wandconstructie damwand
Water	Overige verharding	NAP Lijn	Bebouwing/muur	O.g.constructie
Overig dijkprofiel	Zand			



Leggerdwarsprofiel, Dijk 113, DP 8.8

Vastgesteld door het college van hoofdingelanden bij besluit van 8 oktober 2008

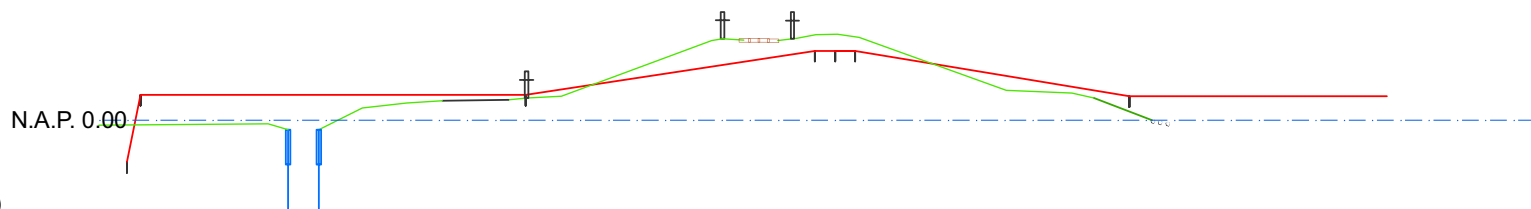
Versie: 1.0

Status: definitief

Registratienummer: 08.24124

Formaat: A3

0 4 8 m
 Lengteschaal: 1:400
 Hoogteschaal: 1:400



Zeedijk van Oudeschild (113)

Hoogte t.o.v. N.A.P.	1.90	1.90	5.21	5.21	1.80
Afstand t.o.v. nulpunt	-53.00	-23.15	-1.50	1.50	22.05
Afstand tussen punten	1.00	29.85	21.65	1.50	20.55

Legenda

Leggerdwarsprofiel	Basalt	Dijkpaal	Profiel v vrije ruimte	Keerwand
Grasland	Stortsteen	Overig referentiepunt	Hek	Kwelscherm
Onder water bodem	Klinkers	Afbreeklijn	Beschoeiing	Wandconstructie damwand
Water	Overige verharding	NAP Lijn	Bebouwing/muur	O.g. constructie
Overig dijkprofiel	Zand			



Leggerdwarsprofiel, Dijk 113, DP 10.1

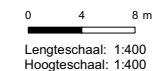
Vastgesteld door het college van hoofdingelanden bij besluit van 8 oktober 2008

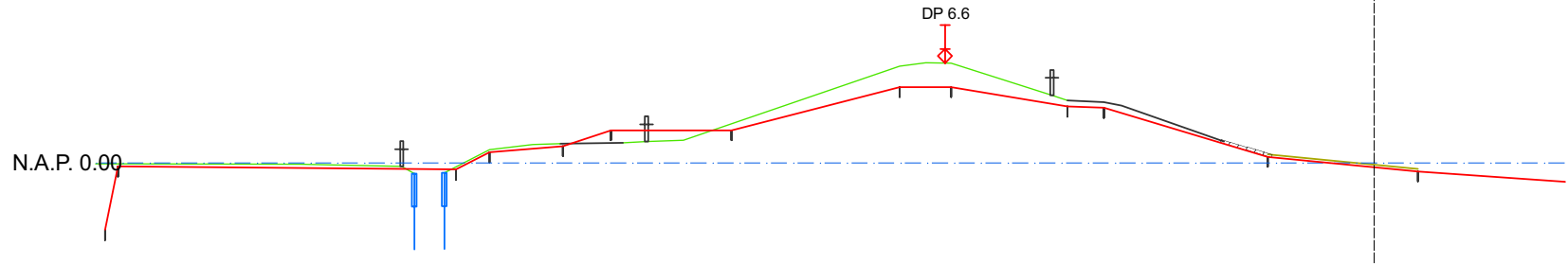
Versie: 1.0

Status: definitief

Registratienummer: 08.24124

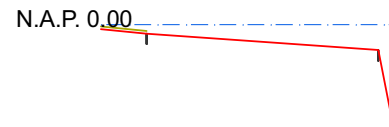
Formaat: A3





Westdijk (114)

Hoogte t.o.v. N.A.P.	-5.27	-0.50	0.86	1.34	2.60	2.60	6.02	6.02	4.47	4.37	0.50	-0.66
Afstand t.o.v. nulpunt	-64.00	-37.29	-34.65	-28.85	-25.08	-15.55	-2.28	1.81	10.98	13.87	26.79	38.66
Afstand tussen punten	1.00	26.71	2.64	5.80	3.78	9.53	13.26	4.09	9.17	2.89	12.92	11.88



Hoogte t.o.v. N.A.P.	-0.66	-1.90
Afstand t.o.v. nulpunt	38.66	57.00
Afstand tussen punten	11.88	17.34

Legenda	Basalt	Dijkpaal	Profiel v vrije ruimte	Keerwand
Grasland	Stortsteen	Overig referentiepunt	Hek	Kwelscherm
Onder water bodem	Klinkers	Afbreeklijn	Beschoeiing	Wandconstructie damwand
Water	Overige verharding	NAP Lijn	Bebouwing/muur	O.g. constructie
Overig dijkprofiel	Zand			



Leggerdwersprofiel, Dijk 114, DP 6.6

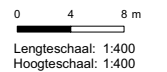
Vastgesteld door het college van hoofdingelanden bij besluit van 8 oktober 2008

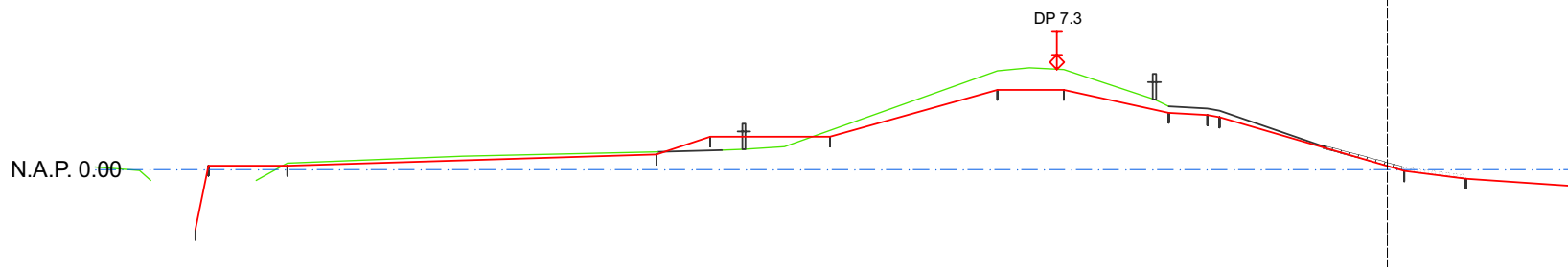
Versie: 1.0

Status: definitief

Registratienummer: 08.24124

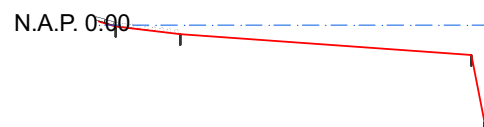
Formaat: A3





Westdijk (114)

Hoogte t.o.v. N.A.P.	0.33	0.33	1.19	2.60	2.60	6.26	6.26	4.47	4.11	4.28	-0.09	-0.68
Afstand t.o.v. nulpunt	-64.00	-57.82	-29.00	-24.78	-15.46	-2.36	2.82	11.02	14.87	14.04	29.41	34.23
Afstand tussen punten	1.00	6.18	28.82	4.22	9.32	13.09	5.18	8.21	0.92	3.02	14.44	4.82



Hoogte t.o.v. N.A.P.	-0.09	-0.68	-7.24	-2.24
Afstand t.o.v. nulpunt	29.41	34.23	57.00	56.00
Afstand tussen punten	14.44	4.82	1.00	21.77

Legenda	Basalt	Dijkpaal	Profiel v vrije ruimte	Keerwand
Grasland	Stortsteen	Overig referentiepunt	Hek	Kwelscherm
Onder water bodem	Klinkers	Afbreeklijn	Beschoeiing	Wandconstructie damwand
Water	Overige verharding	NAP Lijn	Bebouwing/muur	O.g. constructie
Overig dijkprofiel	Zand			



Leggerdwarsprofiel, Dijk 114, DP 7.3

Vastgesteld door het college van hoofdingelanden bij besluit van 8 oktober 2008

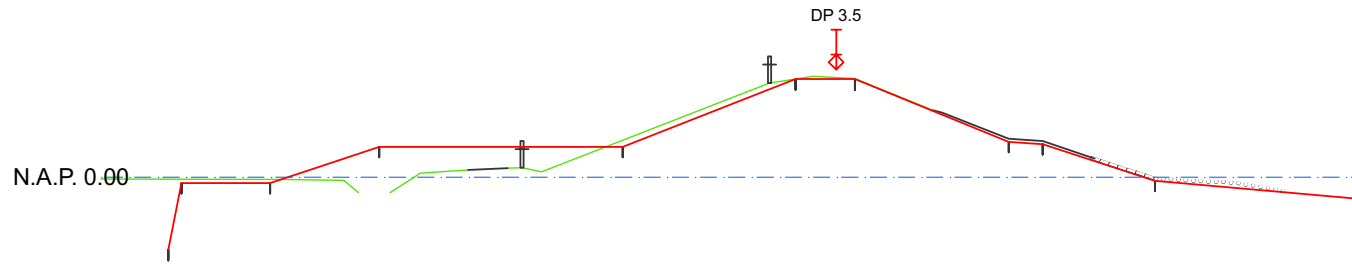
Versie: 1.0

Status: definitief

Registratienummer: 08.24124

Formaat: A3





Zeedijk Prins Hendrikpolder (115)

Hoogte t.o.v. N.A.P.	-5.42	-0.42	2.30	2.30	7.35	7.35	2.67	2.50	-0.24	-1.58
Afstand t.o.v. nulpunt	-49.00	-42.38	-34.22	-15.99	-3.06	1.38	12.90	15.44	23.84	39.84
Afstand tussen punten	1.00	6.62	8.16	18.23	12.93	4.44	11.52	2.54	8.40	15.00

Legenda

Leggerdwarsprofiel	Basalt	Dijkpaal	Profiel v vrije ruimte	Keerwand
Grasland	Stortsteen	Overig referentiepunt	Hek	Kwelscherm
Onder water bodem	Klinkers	Afbreeklijn	Beschoeiing	Wandconstructie damwand
Water	Overige verharding	NAP Lijn	Bebouwing/muur	O.g. constructie
Overig dijkprofiel	Zand			



Leggerdwarsprofiel, Dijk 115, DP 3.5

Vastgesteld door het college van hoofdingelanden bij besluit van 8 oktober 2008

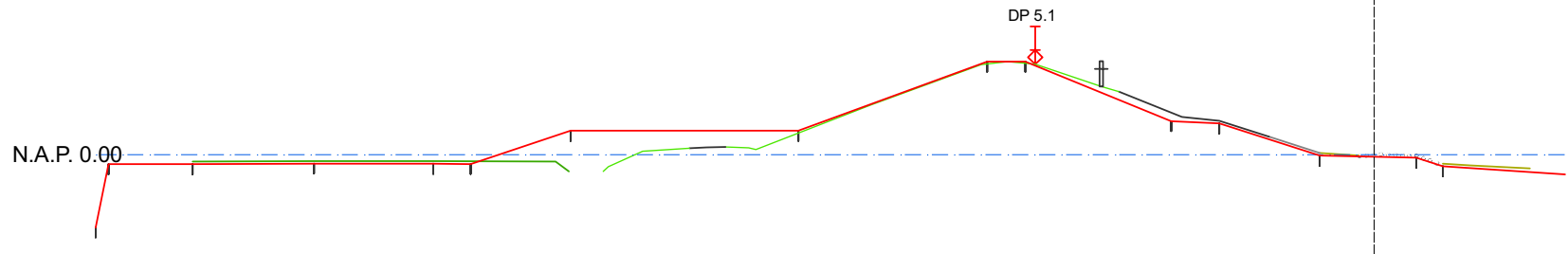
Versie: 1.0

Status: definitief

Registratienummer: 08.24124


Formaat: A3

0 4 8 m
 Lengteschaal: 1:400
 Hoogteschaal: 1:400



Zeedijk Prins Hendrikpolder (115)

Hoogte t.o.v. N.A.P.	-5.73	-0.73	-0.69	-0.71	-0.73	1.90	1.90	7.35	7.35	2.67	2.49	-0.06	-0.23	-0.89
Afstand t.o.v. nulpunt	-71.00	-64.36	-54.78	-45.34	-42.40	-34.52	-16.52	-1.62	1.38	12.90	16.72	24.64	32.27	34.36
Afstand tussen punten	1.00	6.64	9.58	9.44	2.94	7.88	18.00	14.90	3.00	11.52	3.81	7.92	7.63	2.09



Hoogte t.o.v. N.A.P.	-0.89	-3.09	-8.09
Afstand t.o.v. nulpunt	34.36	67.00	68.00
Afstand tussen punten	2.09	32.64	1.00

Legenda	Basalt	Dijkpaal	Profiel v vrije ruimte	Keerwand
Grasland	Stortsteen	Overig referentiepunt	Hek	Kwelscherm
Onder water bodem	Klinkers	Afbreeklijn	Beschoeiing	Wandconstructie damwand
Water	Overige verharding	NAP Lijn	Bebouwing/muur	O.g. constructie
Overig dijkprofiel	Zand			



Leggerdwersprofiel, Dijk 115, DP 5.1

Vastgesteld door het college van hoofdingelanden bij besluit van 8 oktober 2008

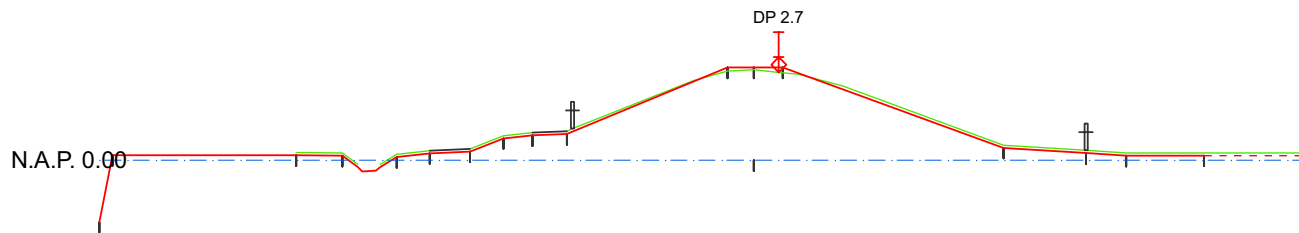
Versie: 1.0

Status: definitief

Registratienummer: 08.24124

Formaat: A3





Inlaagdijk 't Horntje (116)

Hoogte t.o.v. N.A.P.	0.38	0.38	0.34	0.24	0.53	0.67	1.66	1.87	1.98	6.96	0.94	0.55	0.35
Afstand t.o.v. nulpunt	-48.00	-34.24	-30.80	-26.74	-24.25	-21.26	-18.75	-16.59	-14.01	-1.99	18.70	24.86	27.85
Afstand tussen punten	1.00	13.76	3.44	1.21	2.49	2.99	2.51	2.16	2.58	12.02	16.55	6.16	2.99

Legenda

Leggerdwersprofiel	Basalt	Dijkpaal	Profiel v vrije ruimte	Keerwand
Grasland	Stortsteen	Overig referentiepunt	Hek	Kwelscherm
Onder water bodem	Klinkers	Afbreeklijn	Beschoeiing	Wandconstructie damwand
Water	Overige verharding	NAP Lijn	Bebouwing/muur	O.g.constructie
Overig dijkprofiel	Zand			



Leggerdwersprofiel, Dijk 116, DP 2.7

Vastgesteld door het college van hoofdingelanden bij besluit van 8 oktober 2008

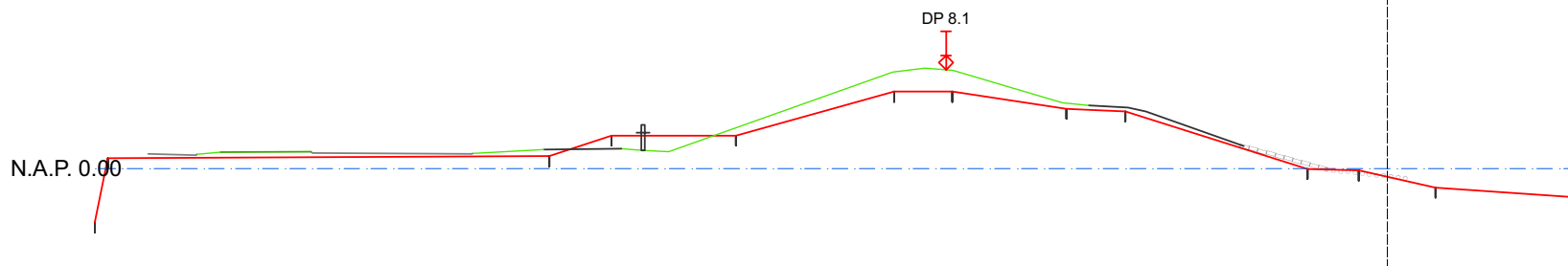
Versie: 1.0

Status: definitief

Registratienummer: 08.24124

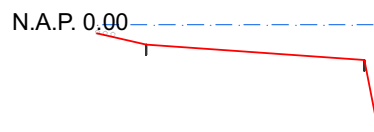
Formaat: A3

0 4 8 m
 Lengteschaal: 1:400
 Hoogteschaal: 1:400



Rijkszeewering Bolwerk (127)

Hoogte t.o.v. N.A.P.	0.82	0.99	2.60	2.60	6.03	6.03	4.70	4.49	-0.01	-0.13	-1.46
Afstand t.o.v. nulpunt	-64.00 -65.00	-29.52	-24.68	-14.96	-2.57	1.97	10.86	15.47	29.70	33.69	39.69
Afstand tussen punten	1.00	34.49	4.84	9.72	12.39	4.54	8.89	4.61	14.23	3.99	6.00



Hoogte t.o.v. N.A.P.	-1.46	-2.63	-7.63
Afstand t.o.v. nulpunt	39.69	56.00	57.00
Afstand tussen punten	6.00	16.31	1.00

Legenda	Basalt	Dijkpaal	Profiel v vrije ruimte	Keerwand
Grasland	Stortsteen	Overig referentiepunt	Hek	Kwelscherm
Onder water bodem	Klinkers	Afbreeklijn	Beschoeiing	Wandconstructie damwand
Water	Overige verharding	NAP Lijn	Bebouwing/muur	O.g. constructie
Overig dijkprofiel	Zand			



Leggerdwersprofiel, Dijk 127, DP 8.1

Vastgesteld door het college van hoofdingelanden bij besluit van 8 oktober 2008

Versie: 1.0

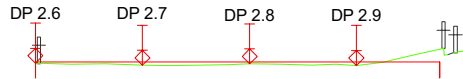
Status: definitief

Registratienummer: 08.24124

Formaat: A3



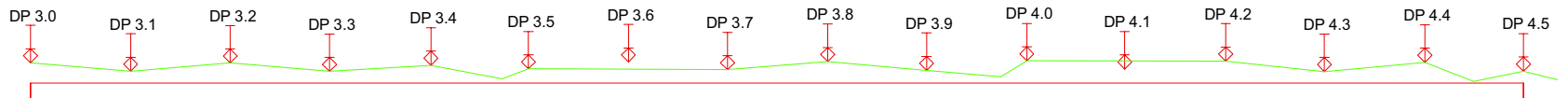
Legger van de primaire waterkeringen 104 - 116 en 127



N.A.P. 0.00

Inlaagdijk 't Horntje (116)

Hoogte t.o.v. N.A.P.	6.96	6.96
Afstand t.o.v. nulpunt	0.00	378.31
Afstand tussen punten	0.00	378.30



N.A.P. 0.00

Zeedijk Prins Hendrikpolder (115)

Hoogte t.o.v. N.A.P.	7.35	7.35
Afstand t.o.v. nulpunt	0.00	1500.00
Afstand tussen punten	0.00	1500.00

Legenda

Leggerlengteprofiel	Basalt	Zand	Dijkpaal	Hek
Grasland	Stortsteen	Overig dijkprofiel	Overig referentiepunt	Afbreeklijn
Onder water bodem	Klinkers	NAP Lijn		
Water	Overige verharding			



Leggerlengteprofiel Dijk 116 en 117, DP 2.6 - DP 4.5

Vastgesteld door het college van hoofdingelanden bij besluit van 8 oktober 2008

Versie: 1.0

Status: definitief

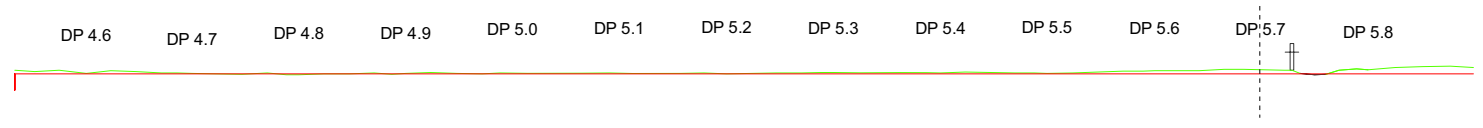


Registratienummer: 08.24124 Formaat: A3

Lengteschaal: 1:5.000

Hoogteschaal: 1:250

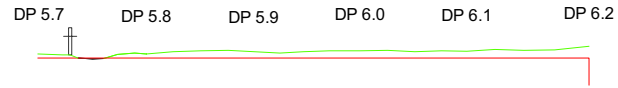
Legger van de primaire waterkeringen 104 - 116 en 127



N.A.P. 0.00

Zeedijk Prins Hendrikpolder (115)

Hoogte t.o.v. N.A.P.	7.35	7.35
Afstand t.o.v. nulpunt	1500.00	
Afstand tussen punten	0.00	



N.A.P. 0.00

Hoogte t.o.v. N.A.P.	7.35	7.35
Afstand t.o.v. nulpunt		3113.36
Afstand tussen punten		1613.36

Legenda

Leggerlengteprofiel	Basalt	Zand	Dijksymbol	Hek
Grasland	Stortsteen	Overig dijkprofiel	Overig referentiepunt	Afbreeklijn
Onder water bodem	Klinkers	NAP Lijn		
Water	Overige verharding			



Leggerlengteprofiel Dijk 115, DP 4.6 - DP 6.2

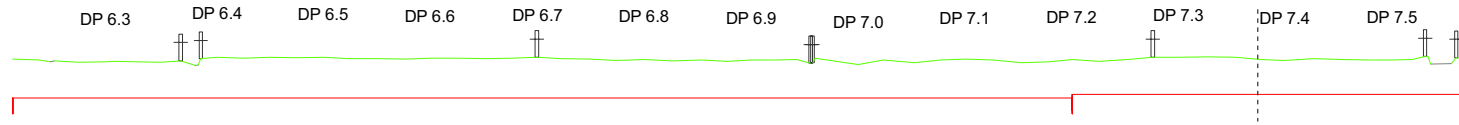
Vastgesteld door het college van hoofdingelanden bij besluit van 8 oktober 2008

Versie: 1.0 Status: definitief

Registratienummer: 08.24124 Formaat: A3

Lengteschaal: 1:5.000 Hoogteschaal: 1:250

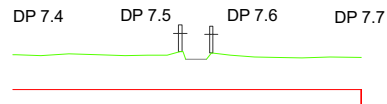
Legger van de primaire waterkeringen 104 - 116 en 127



N.A.P. 0.00

Westdijk (114)

Hoogte t.o.v. N.A.P.	6.09	6.26	6.26
Afstand t.o.v. nulpunt	0.00	990.82	
Afstand tussen punten	0.00	990.82	



N.A.P. 0.00

Hoogte t.o.v. N.A.P.	6.26	6.26
Afstand t.o.v. nulpunt		1490.26
Afstand tussen punten		499.44

Legenda

Leggerlengteprofiel	Basalt	Zand	Dijkspaal	Hek
Grasland	Stortsteen	Overig dijkprofiel	Overig referentiepunt	Afbreeklijn
Onder water bodem	Klinkers	NAP Lijn		
Water	Overige verharding			





Leggerlengteprofiel Dijk 114, DP 6.3 - DP 7.7

Vastgesteld door het college van hoofdingelanden bij besluit van 8 oktober 2008

Versie: 1.0

Status: definitief



Registratienummer: 08.24124 Formaat: A3

Lengteschaal: 1:5.000

Hoogteschaal: 1:250

Legger van de primaire waterkeringen 104 - 116 en 127

DP 7.7 DP 7.8 DP 7.9 DP 8.0 DP 8.1 DP 8.2 DP 8.3 DP 8.4 DP 8.5 DP 8.6 DP 8.7

N.A.P. 0.00

Rijkszeewering Bolwerk (127)

Hoogte t.o.v. N.A.P.	6.26	6.03	6.03
Afstand t.o.v. nulpunt	0.00	100.02	999.18
Afstand tussen punten	0.00	100.02	899.16

DP 8.7 DP 8.8 DP 8.9 DP 9.1 DP 9.2 DP 9.3 DP 9.4 DP 9.5 DP 9.6 DP 9.7 DP 9.8 DP 9.9 DP 10.0 DP 10.1 DP 10.2

N.A.P. 0.00

Zeedijk van Oudeschild (113)

Hoogte t.o.v. N.A.P.	5.78	5.21	5.21
Afstand t.o.v. nulpunt	0.00	1016.72	1522.13
Afstand tussen punten	0.00	1016.71	505.41

Legenda

Leggerlengteprofiel	Basalt	Zand	Dijkpaal	Hek
Grasland	Stortsteen	Overig dijkprofiel	Overig referentiepunt	Afbreeklijn
Onder water bodem	Klinkers	NAP Lijn		
Water	Overige verharding			





Leggerlengteprofiel Dijk 127 en 113, DP 7.7 - DP 10.2

Vastgesteld door het college van hoofdingelanden bij besluit van 8 oktober 2008

Versie: 1.0

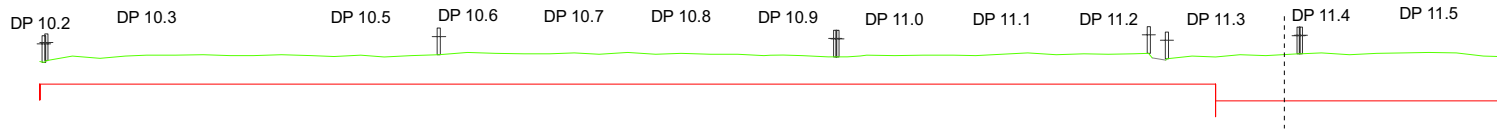
Status: definitief



Registratienummer: 08.24124 Formaat: A3

Lengteschaal: 1:5.000

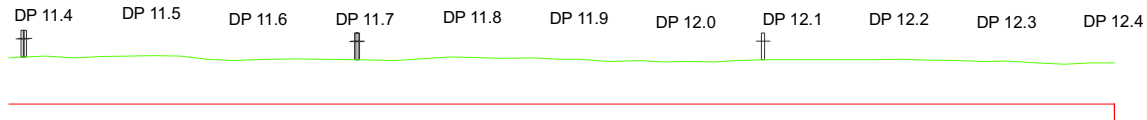
Hoogteschaal: 1:250



N.A.P. 0.00

IJsdijk (112)

Hoogte t.o.v. N.A.P.	6.36	5.58	5.58
Afstand t.o.v. nulpunt	0.00	1099.98	
Afstand tussen punten	0.00	1099.98	



N.A.P. 0.00

IJsdijk (112)

Hoogte t.o.v. N.A.P.	5.58	5.58
Afstand t.o.v. nulpunt		2198.90
Afstand tussen punten		1098.92

Legenda

- Leggerlengteprofiel
- Grasland
- Onder water bodem
- Water
- Basalt
- Stortsteen
- Klinkers
- Overige verharding
- Zand
- Overig dijkprofiel
- NAP Lijn
- Dijkpaal
- Overig referentiepunt
- Hek
- Afbreeklijn



Leggerlengteprofiel Dijk 112, DP 10.2 - DP 12.4

Vastgesteld door het college van hoofdingelanden bij besluit van 8 oktober 2008

Versie: 1.0

Status: definitief

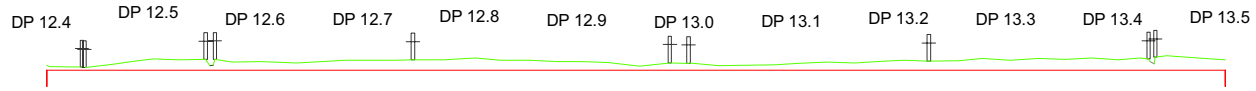


Registratienummer: 08.24124 Formaat: A3

Lengteschaal: 1:5.000

Hoogteschaal: 1:250

Legger van de primaire waterkeringen 104 - 116 en 127



N.A.P. 0.00

Inlaagdijk van 1977 (110)

Hoogte t.o.v. N.A.P.	7.28	7.28
Afstand t.o.v. nulpunt	0.00	1102.45
Afstand tussen punten	0.00	1102.45

Legenda

Leggerlengteprofiel	Basalt	Zand	Dijpaal	Hek
Grasland	Stortsteen	Overig dijkprofiel	Overig referentiepunt	Afbreeklijn
Onder water bodem	Klinkers	NAP Lijn		
Water	Overige verharding			





Leggerlengteprofiel Dijk 110, DP 12.4 - DP 13.5

Vastgesteld door het college van hoofdingelanden bij besluit van 8 oktober 2008

Versie: 1.0

Status: definitief

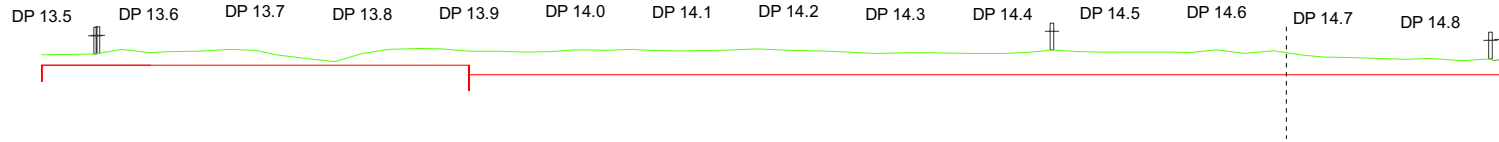


Registratienummer: 08.24124 Formaat: A3

Lengteschaal: 1:5.000

Hoogteschaal: 1:250

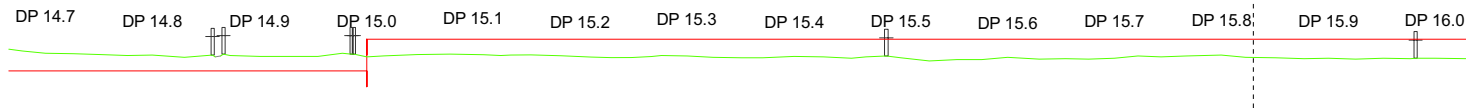
Legger van de primaire waterkeringen 104 - 116 en 127



N.A.P. 0.00

Oostdijk (109)

Hoogte t.o.v. N.A.P.	7.28	6.85	6.85
Afstand t.o.v. nulpunt	0.00	399.60	
Afstand tussen punten	0.00	399.60	



N.A.P. 0.00

Hoogte t.o.v. N.A.P.	6.85	6.85	8.34	8.34
Afstand t.o.v. nulpunt		1499.43		
Afstand tussen punten		1099.84		

Legenda

- Leggerlengteprofiel
- Grasland
- Onder water bodem
- Water
- Basalt
- Stortsteen
- Klinkers
- Overige verharding
- Zand
- Overig dijkprofiel
- NAP Lijn
- Dijkpaal
- Overig referentiepunt
- ⊥ Hek
- ⋮ Afbreeklijn





Leggerlengteprofiel Dijk 109, DP 13.5 - DP 16.0

Vastgesteld door het college van hoofdingelanden bij besluit van 8 oktober 2008

Versie: 1.0

Status: definitief




Registratienummer: 08.24124 Formaat: A3

Lengteschaal: 1:5.000

Hoogteschaal: 1:250

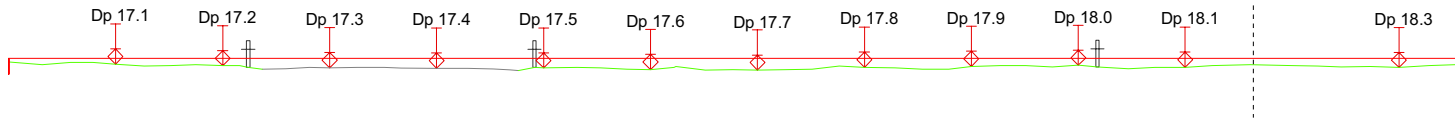
Legger van de primaire waterkeringen 104 - 116 en 127



N.A.P. 0.00

Oostdijk (109)

Hoogte t.o.v. N.A.P.	8.34	8.34
Afstand t.o.v. nulpunt		3500.57
Afstand tussen punten		2001.14



N.A.P. 0.00

Zeedijk van het Noorden (108)

Hoogte t.o.v. N.A.P.	7.72	7.72
Afstand t.o.v. nulpunt	0.00	
Afstand tussen punten	0.00	

Legenda

- Leggerlengteprofiel
- Grasland
- Onder water bodem
- Water
- Basalt
- Stortsteen
- Klinkers
- Overige verharding
- Zand
- Overig dijkprofiel
- NAP Lijn
- Dijkpaal
- Overig referentiepunt
- Hek
- Afbreeklijn




Leggerlengteprofiel Dijk 109, DP 15.9 - DP 18.3

Vastgesteld door het college van hoofdingelanden bij besluit van 8 oktober 2008

Versie: 1.0

Status: definitief

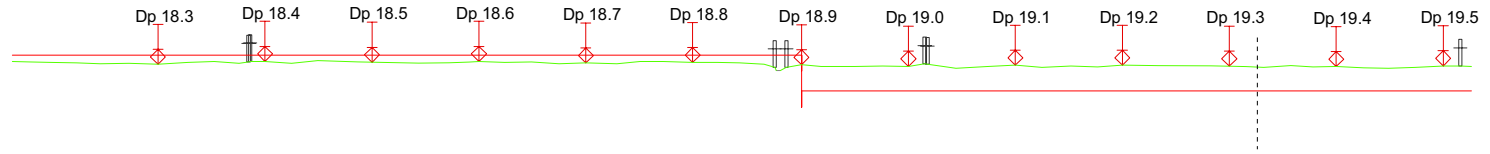


Registratienummer: 08.24124 Formaat: A3

Lengteschaal: 1:5.000

Hoogteschaal: 1:250

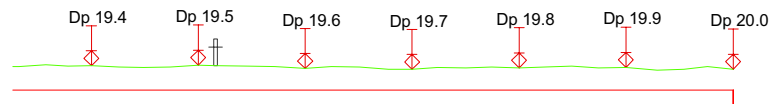
Legger van de primaire waterkeringen 104 - 116 en 127



N.A.P. 0.00

Zeedijk van het Noorden (108)

Hoogte t.o.v. N.A.P.	7.72	6.04	6.04
Afstand t.o.v. nulpunt		1902.47	
Afstand tussen punten		1902.47	



N.A.P. 0.00

Hoogte t.o.v. N.A.P.	6.04	6.04
Afstand t.o.v. nulpunt		3002.88
Afstand tussen punten		1100.40

Legenda

- Leggerlengteprofiel
- Grasland
- Onder water bodem
- Water
- Basalt
- Stortsteen
- Klinkers
- Overige verharding
- Zand
- Overig dijkprofiel
- NAP Lijn
- Dijkpaal
- Overig referentiepunt
- Hek
- Afbreeklijn



Leggerlengteprofiel Dijk 108, DP 18.3 - DP 20.0

Vastgesteld door het college van hoofdingelanden bij besluit van 8 oktober 2008

Versie: 1.0

Status: definitief

0 50 100 m

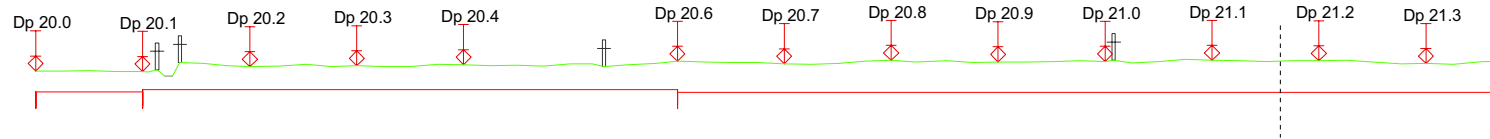
0 1 2 3 4 5 m

Registratienummer: 08.24124 Formaat: A3

Lengteschaal: 1:5.000

Hoogteschaal: 1:250

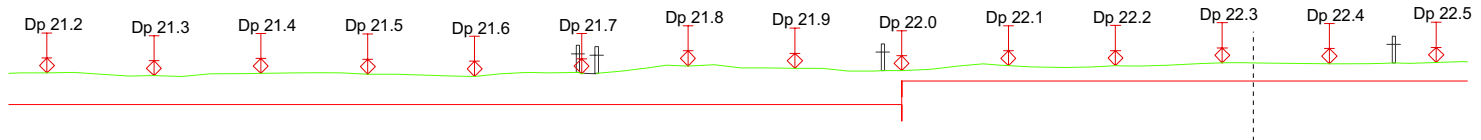
Legger van de primaire waterkeringen 104 - 116 en 127



N.A.P. 0.00

Zeedijk van de eendracht (107)

Hoogte t.o.v. N.A.P.	6.04	6.04 6.15	6.02 6.15
Afstand t.o.v. nulpunt	0.00	99.99	600.41
Afstand tussen punten	0.00	99.99	500.42



N.A.P. 0.00

Hoogte t.o.v. N.A.P.	6.02	7.13 6.02	7.13
Afstand t.o.v. nulpunt		1999.76	
Afstand tussen punten		1399.35	

Legenda

- Leggerlengteprofiel
- Grasland
- Onder water bodem
- Water
- Basalt
- Stortsteen
- Klinkers
- Overige verharding
- Zand
- Overig dijkprofiel
- NAP Lijn
- Dijkpaal
- Overig referentiepunt
- Hek
- Afbreeklijn



Leggerlengteprofiel Dijk 107, DP 20.0 - DP 22.5

Vastgesteld door het college van hoofdingelanden bij besluit van 8 oktober 2008

Versie: 1.0

Status: definitief

0 50 100 m

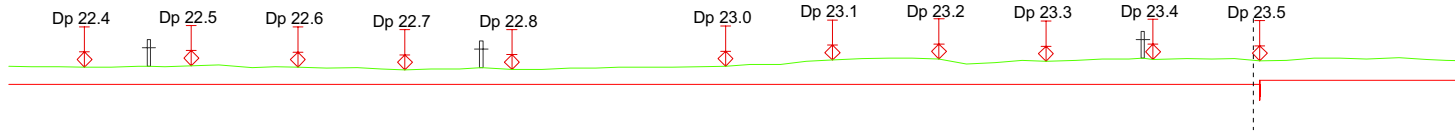
0 1 2 3 4 5 m

Registratienummer: 08.24124 Formaat: A3

Lengteschaal: 1:5.000

Hoogteschaal: 1:250

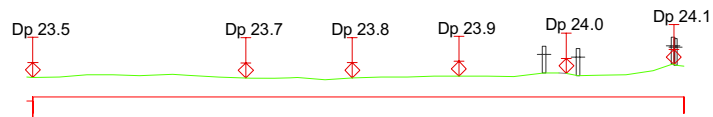
Legger van de primaire waterkeringen 104 - 116 en 127



N.A.P. 0.00

Zeedijk van de eendracht (107)

Hoogte t.o.v. N.A.P.	7.13	7.31
Afstand t.o.v. nulpunt		3499.23
Afstand tussen punten		1499.48



N.A.P. 0.00

Hoogte t.o.v. N.A.P.	7.13	7.31	7.31
Afstand t.o.v. nulpunt		3499.23	4108.04
Afstand tussen punten		1499.48	608.80

Legenda

Leggerlengteprofiel	Basalt	Zand	Dijkpaal	Hek
Grasland	Stortsteen	Overig dijkprofiel	Overig referentiepunt	Afbreeklijn
Onder water bodem	Klinkers	NAP Lijn		
Water	Overige verharding			





Leggerlengteprofiel Dijk 107, DP 22.4 - DP 24.1

Vastgesteld door het college van hoofdingelanden bij besluit van 8 oktober 2008

Versie: 1.0

Status: definitief

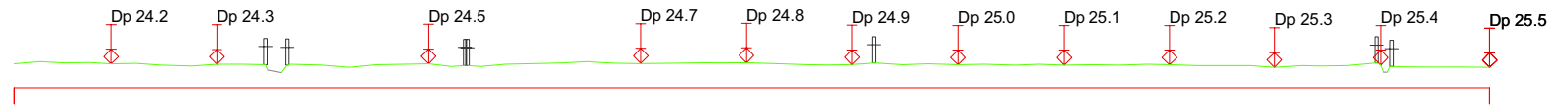


Registratienummer: 08.24124 Formaat: A3

Lengteschaal: 1:5.000

Hoogteschaal: 1:250

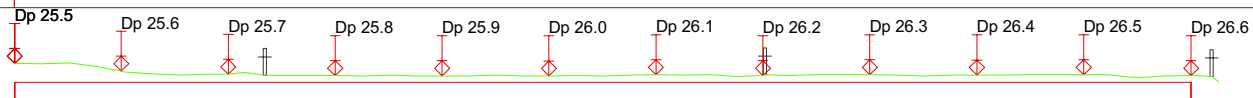
Legger van de primaire waterkeringen 104 - 116 en 127



N.A.P. 0.00

Eijerlandse zeedijk (106)

Hoogte t.o.v. N.A.P.	7.63	7.63
Afstand t.o.v. nulpunt	0.00	1395.55
Afstand tussen punten	0.00	1395.55



N.A.P. 0.00

Inlaagdijk van 1938 (104)

Hoogte t.o.v. N.A.P.	7.71	7.71
Afstand t.o.v. nulpunt	0.00	1100.63
Afstand tussen punten	0.00	1100.53

Legenda

Leggerlengteprofiel	Basalt	Zand	Dijkpaal	Hek
Grasland	Stortsteen	Overig dijkprofiel	Overig referentiepunt	Afbreeklijn
Onder water bodem	Klinkers	NAP Lijn		
Water	Overige verharding			



Leggerlengteprofiel Dijk 106 en 104, DP 24.2 - DP 26.6

Vastgesteld door het college van hoofdingelanden bij besluit van 8 oktober 2008

Versie: 1.0

Status: definitief



Registratienummer: 08.24124 Formaat: A3

Lengteschaal: 1:5.000

Hoogteschaal: 1:250

Referentie

Rijkswaterstaat, RIKZ, DWW en RIZA, (2002), '*Hydraulische Randvoorwaarden 2001 voor het toetsen van primaire waterkeringen*', Ministerie van Verkeer en Waterstaat, Den Haag.

HHNK (2006), '*Keur Hoogheemraadschap Hollands Noorderkwartier 2006*', Edam.

GeoDelft (2003) '*Keurgrenzenonderzoek fase 11/12 Waddenzeedijken Texel*' (rapportnummer 403690.0006, versie 2, GeoDelft)

Afkortingen

DWW Dienst Weg- en Waterbouwkunde.

HHNK Hoogheemraadschap Hollands Noorderkwartier.

RIKZ Rijksinstituut voor Kust en Zee.

RIZA Rijksinstituut voor Integraal Zoetwaterbeheer en Afvalwaterbehandeling.

Colofon

Uitgave van: Hoogheemraadschap Hollands Noorderkwartier
Schepenmakersdijk 16
1135 AG Edam