

Legger van de primaire waterkeringen

Helderse zeewering (85)

Havendijk (86)

Koegraszeedijk (87)

Balgzanddijk (88)

Amsteldiepdijk (89)

Legger van de primaire waterkeringen

Helderse zeekering (85)

Havendijk (86)

Koegraszeedijk (87)

Balgzanddijk (88)

Amsteldiepdijk (89)

Vastgesteld door het college van hoofdingelanden van Hoogheemraadschap Hollands Noorderkwartier, bij besluit van 8 oktober 2008, registratienummer 08.24124.
In werking getreden op 1 november 2008

Status: definitief

Versie: 1.0

Legger van de primaire waterkeringen 85 – 89

	pagina
Inhoudsopgave	2
Toelichting op de legger van de primaire waterkeringen	3
Algemene legenda	4
Overzichtskaart beheersgebied HHNK	5
Overzichtkaart met uitvergroting van de primaire waterkeringen 85 – 89	
Lijst van de primaire waterkeringen in beheer van HHNK	6
Overzicht situatiekaarten van de primaire waterkering 85 – 89	7 – 11
5 overzichtskaarten	
Situatiekaarten van de primaire waterkering 85 – 89	12 - 99
88 situatiekaarten	
Lijst kunstwerken van de primaire waterkering 85 – 89	100
Leggerdwersprofielen van de primaire waterkering 85 – 89	101 - 127
27 kaarten met leggerdwersprofielen	
Leggerlengteprofielen van de primaire waterkering 85 – 89	128 – 136
9 kaarten met leggerlengteprofielen	
Referenties	137
Afkortingen	137
Colofon	137

Toelichting op de legger van de primaire waterkeringen

Categorie a-keringen

Wettelijk kader

Het hoogheemraadschap Hollands Noorderkwartier (HHNK) is wettelijk verplicht een legger vast te stellen. Dit is vastgelegd in de Wet op de waterkering artikel 13:

De beheerder draagt zorg voor de vaststelling van:
a. een overzichtskaart waarop de ligging van de primaire waterkering staat aangegeven;
b. een legger waarin is omschreven waaraan die waterkering moet voldoen naar richting, vorm, afmeting en constructie.

Het vastleggen van de onderhoudsplichten in de legger vloeit voort uit de Waterschapswet, artikel 78.

De legger is nauw verbonden met de Keur op de waterkeringen van HHNK. De legger bepaalt waar de Keur van toepassing is.

De Keur is in werking getreden op 1 september 2006. In de Keur worden de geboden en verboden beschreven, gedifferentieerd naar twee verschillende keurzones. De zone 'waterstaatswerken' kent een uitgebreidere regelgeving dan de verder van de waterkering afliggende 'beschermingszone'. Deze regelgeving is gericht op het waterstaatkundige beheer van de waterkering.

In de Verordening Waterkering West-Nederland (in werking getreden op 1 oktober 2006) zijn nadere eisen gesteld aan de inhoud van de legger.

Primaire waterkeringen HHNK

In het beheergebied van HHNK ligt ruim 300 kilometer aan primaire waterkeringen.

Een primaire waterkering is een waterkering die beveiliging biedt tegen overstroming doordat deze ofwel behoort tot het stelsel dat een dijkkringgebied – al dan niet met hoge gronden – omsluit, ofwel vóór een dijkkringgebied is gelegen. In de Wet op de waterkering is aangegeven waar de primaire waterkeringen in het gebied van HHNK liggen. HHNK heeft de zorg voor alle keringen van dijkkringgebied 5, 12 en 13. HHNK heeft de verantwoordelijkheid om normveiligheid te bieden aan het achterland.

Normering

De norm voor de vereiste veiligheid tegen overstroming door het buitenwater is een gemiddelde kans

op overschrijding van een hoge waterstand. Voor de dijkkringgebieden 5 en 12 geldt een norm van 1:4.000 per jaar en voor dijkkringgebied 13 geldt een norm van 1:10.000 per jaar. Deze normveiligheid is eveneens aangewezen in de Wet op de waterkering en is verder uitgewerkt in het Hydraulisch Randvoorwaardenboek 2001, uitgegeven door Rijkswaterstaat.

Inhoud van de legger

Overzicht beheersgebied HHNK

Op een overzichtskaart is de ligging van de primaire waterkeringen weergegeven die in het beheer zijn van het hoogheemraadschap. Schaal 1:350.000. In een kader op deze kaart is een uitsnede gemaakt van de waterkeringen die in dit leggerboek nader zijn uitgewerkt.

In de lijst achter de overzichtskaart zijn de namen van alle primaire waterkeringen in het beheer van het hoogheemraadschap opgenomen met de bijbehorende dijknummers en lengtes.

Overzicht situatiekaarten

Op gedetailleerde overzichtskaarten is de indeling van de situatiekaarten in het leggerboek weergegeven. Schaal 1:15.000.

Situatiekaarten

Op topografische kaarten (situatiekaarten) is vastgelegd waar de begrenzingen van het waterstaatswerk, de beschermingszone en de onderhoudsplichten van derden liggen. Schaal 1:1.000.

Waterstaatswerk

Het waterstaatswerk is bij de categorie-a-keringen afgeleid uit de vorm, constructie, opbouw en stabiliteit van het aanwezige dijklichaam. De grenzen van het waterstaatswerk zijn geotechnisch bepaald aan de hand van zgn. keurgrensonderzoeken.

Het is verboden in, op, onder of boven het waterstaatswerk:

- werkzaamheden te verrichten;
- werken of opgaande houtbeplantingen aan te brengen of te hebben;
- stoffen, voorwerpen of dieren te brengen of te hebben op andere dan daarvoor bestemde plaatsen;
- activiteiten te houden op andere dan daarvoor aangewezen plaatsen;
- zich anders dan als rechthebbende te bevinden indien dat vanwege het dagelijks bestuur op kenbare wijze is aangegeven;
- buiten verharde wegen met rij- of voertuigen dan wel lastdieren te rijden of vee te drijven;

- op andere wijze bemesting toe te passen dan door het dagelijks bestuur is bepaald.

Onderdeel van het waterstaatswerk is de kernzone. De kernzone omvat het fysieke dijklichaam met een ruimte van 5meter eromheen. Bij de kernzone horen ook de havenhoofden en voorlanddijken.

Beschermingszone

In de beschermingszone is het verboden die handelingen te verrichten die een bedreiging kunnen vormen voor de stabiliteit van het waterstaatswerk.

Het is verboden in een beschermingszone:

- afgravingen en seismische onderzoeken te verrichten;
- werken met een overdruk van 10 bar of meer te brengen en te hebben;
- explosiegevaarlijk materiaal of explosiegevaarlijke inrichtingen te hebben.

Onderhoudsplicht

In het algemeen geldt dat eigenaren van gronden in de keurzones tevens de onderhoudsplichtigen zijn van die gronden voor het gewoon onderhoud, zoals omschreven in de keur. Voor het buitengewoon onderhoud geldt het beleidsuitgangspunt dat HHNK verantwoordelijk is.

In veel gevallen is HHNK zowel eigenaar als onderhoudsplichtige. In de legger zijn de eigendomsgrenzen van HHNK weergegeven. Voor eigendommen van HHNK die worden verpacht blijft HHNK onderhoudsplichtig, echter er zijn veelal afspraken gemaakt met pachters dat het gewone onderhoud door de pachters wordt uitgevoerd. Dit is in de legger niet nader aangegeven.

Indien met ontheffing werken zijn uitgevoerd, zoals verharding, op- en afritten, geldt dat de rechthebbende of ontheffinghouder van deze voorziening onderhoudsplichtig is. Dit is in de legger aangegeven met een aparte legenda-eenheid, aangeduid als "Onderhoudsplicht derden", binnen de grenzen van het eigendom van HHNK.

Indien derden eigenaar zijn van de waterkering zijn deze volgens de keur tevens onderhoudsplichtig voor het gewoon of dagelijks onderhoud. In sommige gevallen voert het hoogheemraadschap het onderhoud uit. Dit is in de legger niet nader aangegeven.

Kunstwerken

De kunstwerken die onderdeel uitmaken van de primaire kering zijn in de situatiekaarten weergegeven als lijn -waar het een constructie betreft die bijdraagt aan de stabiliteit van de kering (damwand, keermuur e.d.)- of als punten -daar waar het kunstwerk de primaire kering kruist (keersluis, uitstroomboker van een gemaal, gasleiding e.d.)-. De kunstwerk-punten zijn gelabeld met een code gelijk aan die in de lijst met kunstwerken (zie onder).

Kaarten met leggerdwarsprofielen

In de legger zijn kaarten met dwarsprofielen opgenomen. Op de kaarten is zowel het leggerdwarsprofiel als het dwarsprofiel met de actuele hoogte weergegeven. Het leggerprofiel is het minimumprofiel waaraan de waterkering moet voldoen.

Eveneens is op de kaarten met dwarsprofielen aangegeven tot waar het profiel van vrije ruimte zich uitstrekt. Deze omvat de buitenste grenzen van de binnendijkse en de buitendijkse vrijwaringzones en staat voor de ruimte die gereserveerd dient te worden voor eventuele dijkversterkingen in de toekomst. Een dwarsprofiel is representatief voor een bepaalde dijkstrekking. Op de situatiekaarten is aangegeven voor welke strekking een dwarsprofiel geldig is. Deze is afgeleid uit de expertise van HHNK-objectbeheerders. Hoogte- en lengteschaal 1:400.

Kaarten met lengteprofielen

In de legger zijn kaarten met lengteprofielen opgenomen. Op de kaarten is zowel het theoretische lengteprofiel als het lengteprofiel met de actuele hoogte weergegeven. Het theoretische lengteprofiel geeft de minimaal benodigde kruinhoogte weer voor een traject in de lengterichting van de waterkering. Lengteschaal 1:5.000 en hoogteschaal 1:250.

Lijst met kunstwerken

In de legger is een lijst opgenomen met kunstwerken die de primaire kering kruisen.

Referenties

In de legger is ook een overzicht opgenomen met de verwijzing naar de relevante basisonderzoeken met betrekking tot de maatgevende omstandigheden en de grondmechanische opbouw onder en naast de dijken. Deze documenten lenen zich in dit kader niet voor duplicering, doch zijn desgewenst uiteraard wel in te zien.

Edam, 1 november 2008

Overzichtskaart van de primaire waterkeringen in beheer van HHNK

Waterkeringtype	Topografie
Dijk	Gemeentegrens
Duin	Overige topografie
Hoge gronden	Boezemwater
	Bebouwde kom
	Ondergrond

Overzicht situatiekaarten van de primaire waterkering

	Primaire waterkering
	Situatiekaart
	Bebouwing
	Water
	Sloot / Greppel

Leggerprofielen van de primaire waterkeringen

Algemeen

Geldend voor Leggerlengteprofielen en Leggerdwarsprofielen:

	Dijkpaal
	Overig referentiepunt (ontbrekende dijkpaal)
	Afbreeklijn
	Leggerlengte- en leggerdwarsprofiel
	NAP-Lijn

Komt alleen bij Leggerdwarsprofielen voor:

	Profiel van vrije ruimte
	Beschoeiing
	Bebouwing/muur
	Keerwand of Kademuur
	Kwelscherm
	Damwand
	Overgangsconstructie

Actueel profiellijn

Geldend voor Leggerlengteprofielen en Leggerdwarsprofielen:

	Grasland
	Onder water bodem
	Water
	Zand
	Asfalt
	Basalt
	Stortsteen
	Klinkers
	Overige verharding
	Overig dijkprofiel
	Hek

Situatiekaarten van de primaire waterkeringen

Algemeen

	Dijkpaal
	Overig referentiepunt (ontbrekende dijkpaal)
	Referentielijn

Zonering

	Kernzone
	Waterstaatswerk
	Beschermingszone

Kunstwerken en constructies

	Kunstwerk / leiding (door de primaire waterkering)
	Keerwand
	Kwelscherm
	Damwand
	Kademuur
	Overgangsconstructie

Eigendom en onderhoud

	Eigendom HHNK
	Onderhoudsplicht derden (Onderhoudsplicht derden binnen de eigendomsgrenzen van HHNK)

Maatgeving en strekking

	Vakgrens
	Maatgevende lokatie

Overig

	Zinkstuk (komen alleen voor de kust van Dijk 85 voor)
--	---

Topografie GBKN

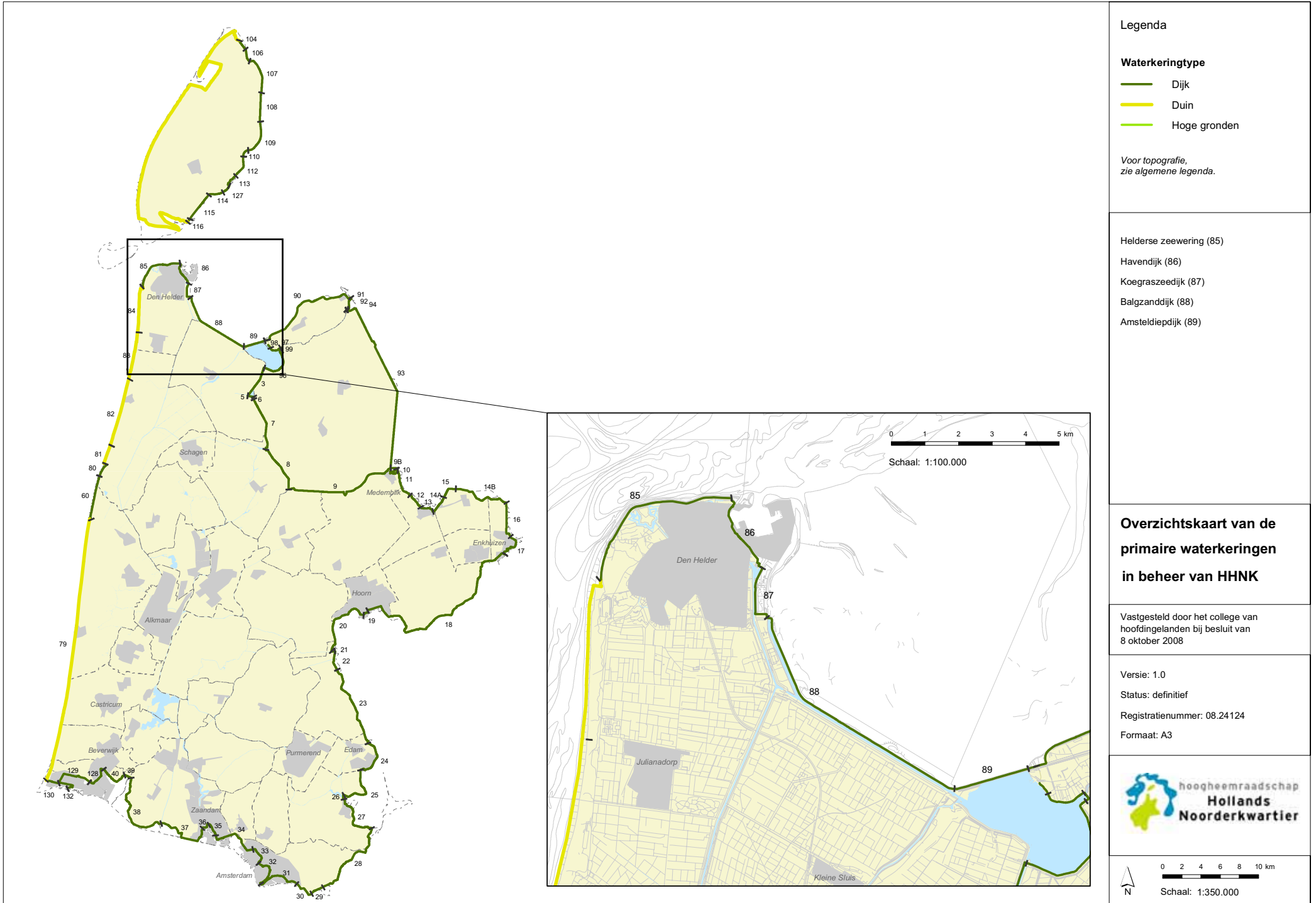
	Water
	Gesloten verharding
	Open verharding
	Talud
	Gebouwen
	Bebouwing
	Kunstwerk
	Spoorweg
	Water
	Overig lijnstuk



Algemene legenda

Vastgesteld door het college hoofdingelanden bij besluit van 8 oktober 2008.

Versie: 1.0	Status: definitief
Registratienummer: 08.24124	Formaat: A3



Lijst primaire waterkeringen in beheer van HHNK

Categorie a

primaire waterkeringen die behoren tot stelsels die dijkkringgebieden - al dan niet met hoge gronden - omsluiten en direct buitenwater keren

9B	Westerdijk van de Vier Noorder Koggen	0,6 km			
10	Waterkering Medemblik	2,2 km	83	Strand / duin km 6.0 - 11.0	5,0 km
11	Oosterdijk van de Vier Noorder Koggen	3,1 km	84	Strand / duin km 1.2 - 6.0	5,0 km
12	Nespolderdijk	1,8 km	85	Helderse zeewering	5,4 km
13	Kagerdijk	1,5 km	86	Havendijk	2,6 km
14A	Noorderdijk van Drechterland west	1,9 km	87	Koegraszeedijk	1,9 km
14B	Noorderdijk van Drechterland oost	6,1 km	88	Balgzanddijk	8,0 km
15	Proefpolderdijk	1,7 km	89	Amsteldiepdijs	2,3 km
16	Oosterdijk van Drechterland	3,9 km	90	Wieringer zeewering	11,7 km
17	Waterkering Enkhuizen	2,7 km	91	Omgelegde Stonteldijk	1,3 km
18	Zuiderdijk van Drechterland	22,2 km	92	Stonteldijk	0,3 km
19	Waterkering Hoorn	0,8 km	93	Wieringermeerdijk	19,0 km
20	Westerdijk van Drechterland	7,4 km	94	Voormalige Zeedijk Waard-Nieuwland	0,1 km
21	Klamdijk	0,4 km	98	Hoge gronden van Westerland	0,6 km
22	Schardam en Keukendijk	2,1 km	104	Inlaagdijk van 1938	1,1 km
23	Zeevangszeedijk	9,1 km	106	Eijerlandse zeedijk	1,4 km
24	Zuidpolderzeedijk	4,6 km	107	Zeedijk van de Eendracht	4,0 km
25	Katwouderzeedijk	5,3 km	108	Zeedijk van het Noorden	3,0 km
26	Nieuwendam	0,5 km	109	Oostdijk	3,6 km
27	Waterlandse zeedijk	5,4 km	110	Inlaagdijk van 1977	0,4 km
28	Uitdammerdijk	9,4 km	112	IJsdijs	2,3 km
29	Durgerdammerdijk	1,5 km	113	Zeedijk van Oudeschild	1,5 km
30	Schellingwouderdijk	2,1 km	114	Westdijk	1,5 km
60	Hondsbossche zeewering	4,8 km	115	Zeedijk Prins Hendrikpolder	3,2 km
79	Strand / duin km 26.0 - 55.0	27,7 km	116	Inlaagdijk 't Horn'tje	0,4 km
80	Pettermer zeewering	1,8 km	127	Rijkszeewering Bolwerk	1,0 km
81	Strand / duin km 18.0 - 20.0	2,0 km	130	Zeewering Corus-terrein	1,4 km
82	Strand / duin km 11.0 - 18.0	7,2 km	131	Duinen Texel	30,3 km

Categorie b

*primaire waterkeringen die vóór dijkkringgebieden zijn gelegen en buitenwater keren**

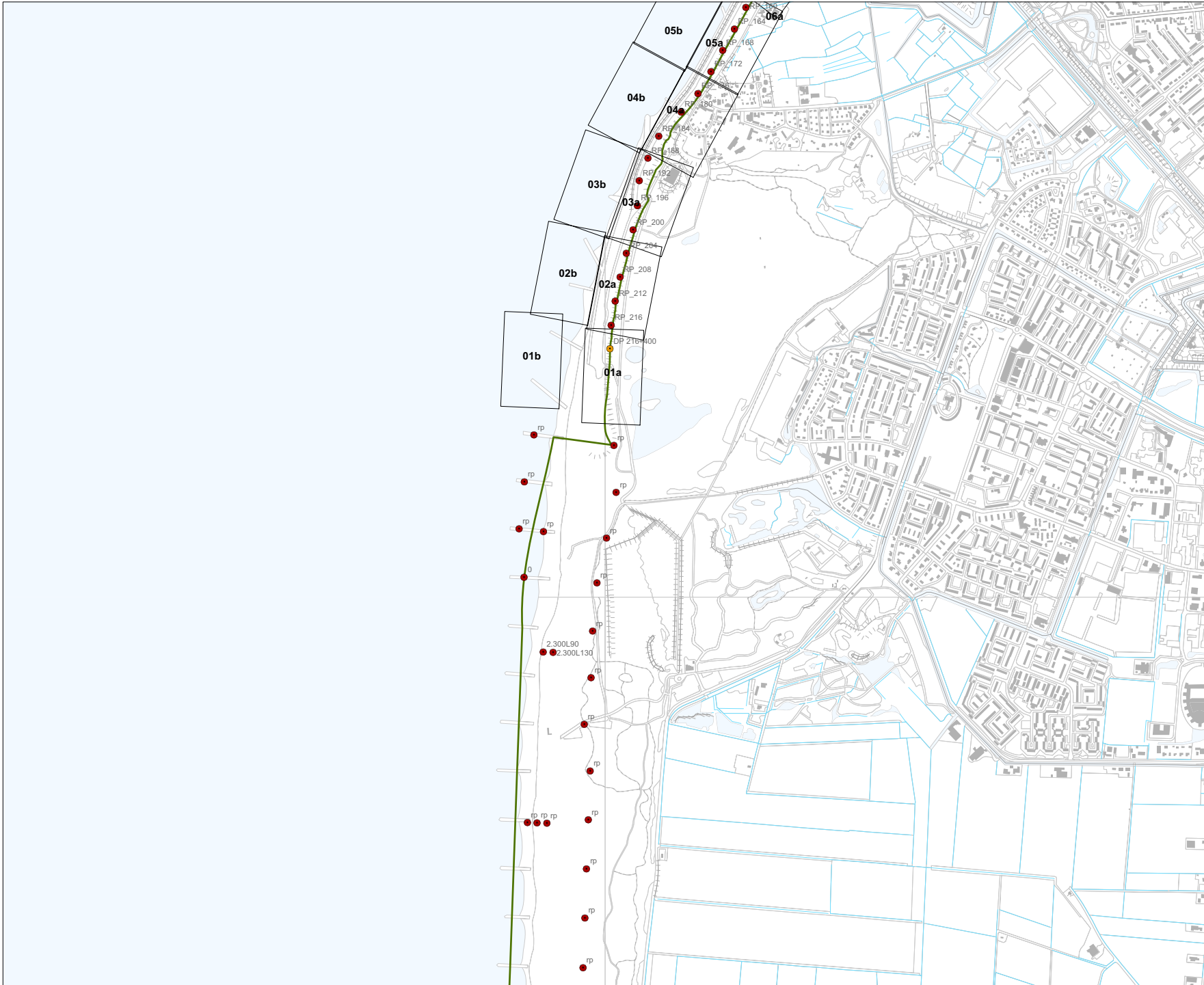
132	Waterkering sluis IJmuiden	2,3 km
-----	----------------------------	--------

Categorie c

*primaire waterkeringen, niet bestemd tot directe kering van buitenwater**

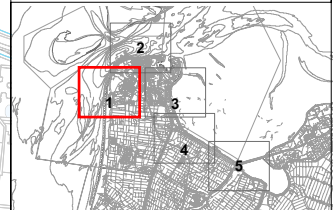
3	Oostdijk van de Anna Paulownapolder	3,4 km
5	Noorderdijk van de Wieringerwaard	0,6 km
6	Oosterdijk van de Wieringerwaard	0,2 km
7	Waardpolderdijk	5,8 km
8	Groetpolderdijk	5,1 km
9A	Westerdijk van de Vier Noorder Koggen	12,4 km
96	Amstelmeerdijk	3,9 km
97	Westerlanderdijk	1,7 km
99	Haukesdijk	0,5 km
31	Nieuwendammerdijk	4,7 km
32	Buiksloterdijk	3,8 km
33	Kadoelendijk	2,1 km
34	Oostzanerdijk	5,4 km
35	Zuiddijk	1,4 km
36	Hogendijk	1,1 km
37	Westzanerdijk	6,6 km
38	Assendelverzeedijk	8,9 km
39	Nieuwe Overdijking	0,8 km
40	Sint Aagtendijk	3,2 km
128	Waterkering in gemeente Beverwijk	2,7 km
129	Waterkering Corus-terrein	4,1 km

* Definitie uit Voorschrift Toetsen op Veiligheid (2004)



- Legenda**
- Dijkpaal
 - Overig referentiepunt
 - Primaire waterkering
 - x Situatiekartaat

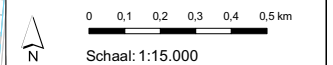
Voor topografie, zie algemene legenda.



**Situatiekartaat 01 t/m 04
Dijk 85
RP 216 t/m RP 176**

Vastgesteld door het college van hoofdingelanden bij besluit van 8 oktober 2008

Versie: 1.0
Status: definitief
Registratienummer: 08.24124
Formaat: A3





Legenda

- Dijkpaal
- Overig referentiepunt
- Primaire waterkering
- x Situatiekaart

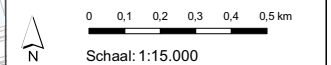
Voor topografie,
zie algemene legenda.

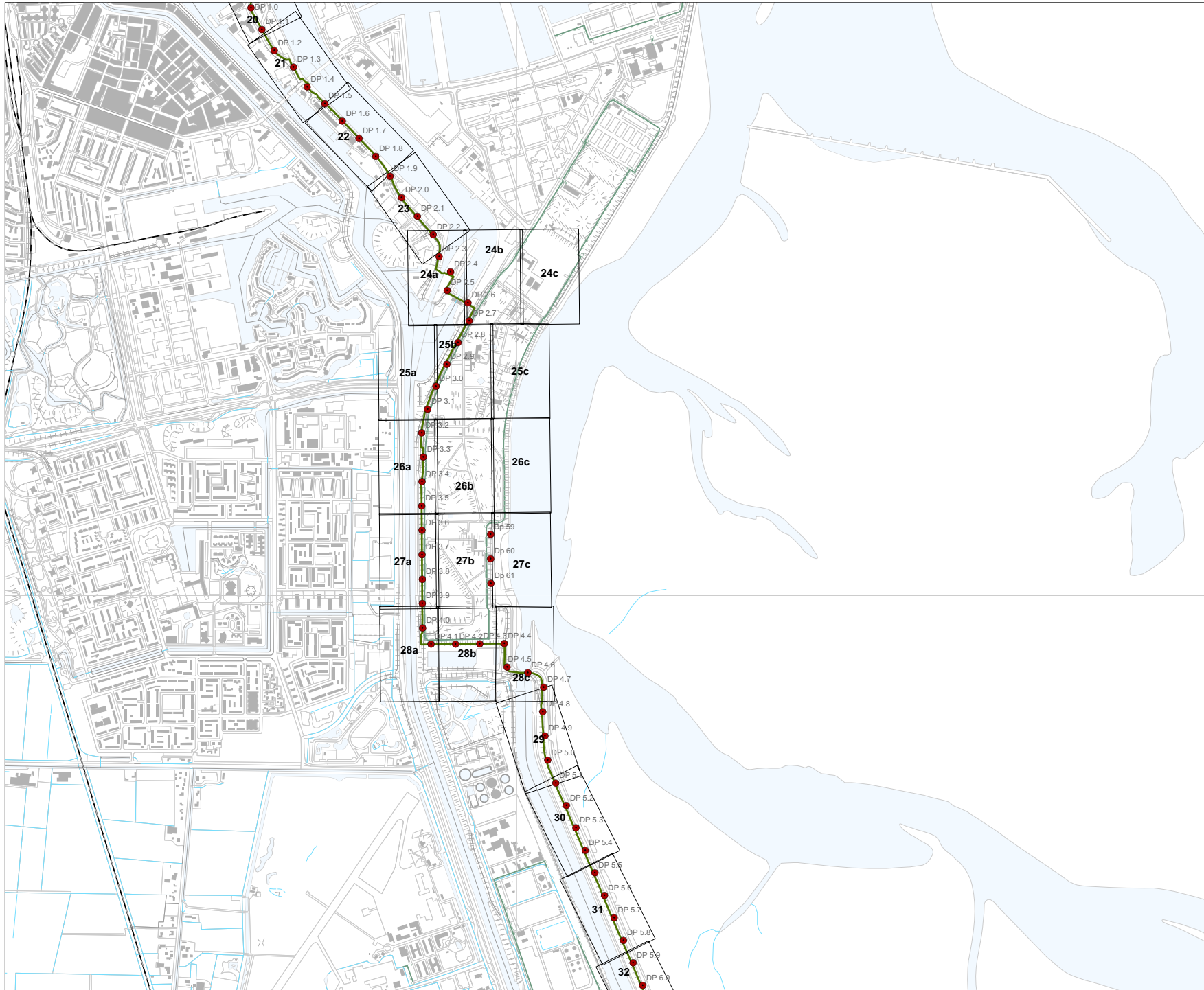


Situatiekaarten 05 t/m 20
Dijk 85 en 86
RP 176 t/m DP 0.9

Vastgesteld door het college van
hoofdingelanden bij besluit van
8 oktober 2008

Versie: 1.0
Status: definitief
Registratienummer: 08.24124
Formaat: A3

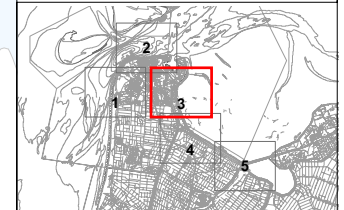




Legenda

- Dijkpaal
- Overig referentiepunt
- Primaire waterkering
- x Situatiekaart

Voor topografie, zie algemene legenda.



**Situatiekaarten 21 t/m 31
Dijk 86, 87 en 88
DP 1.0 t/m DP 6.0**

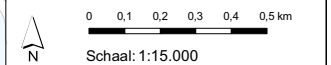
Vastgesteld door het college van
hoofdingelanden bij besluit van
8 oktober 2008

Versie: 1.0

Status: definitief

Registratienummer: 08.24124

Formaat: A3





- Legenda**
- Dijkpaal
 - Overig referentiepunt
 - Primaire waterkering
 - x Situatiekaart

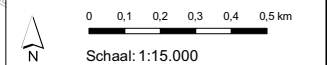
Voor topografie, zie algemene legenda.

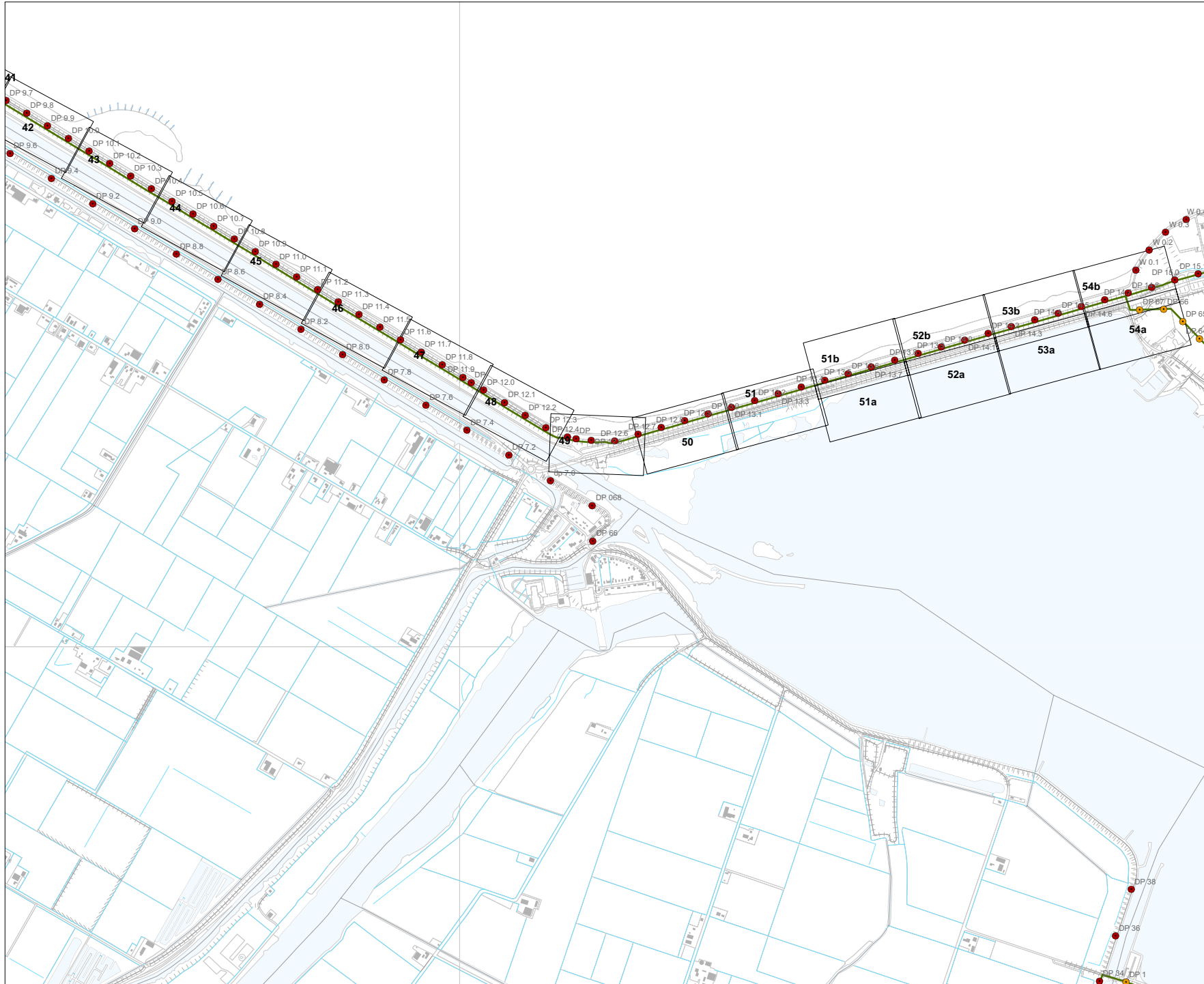


Situatiekaarten 32 t/m 42
Dijk 88
DP 6.1 t/m DP 9.6

Vastgesteld door het college van hoofdingelanden bij besluit van 8 oktober 2008

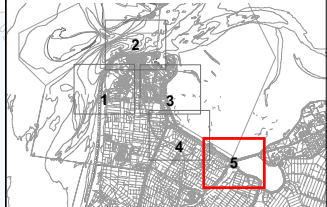
Versie: 1.0
 Status: definitief
 Registratienummer: 08.24124
 Formaat: A3





- Legenda**
- Dijkpaal
 - Overig referentiepunt
 - Primaire waterkering
 - x Situatiekaart

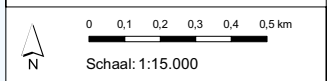
Voor topografie, zie algemene legenda.

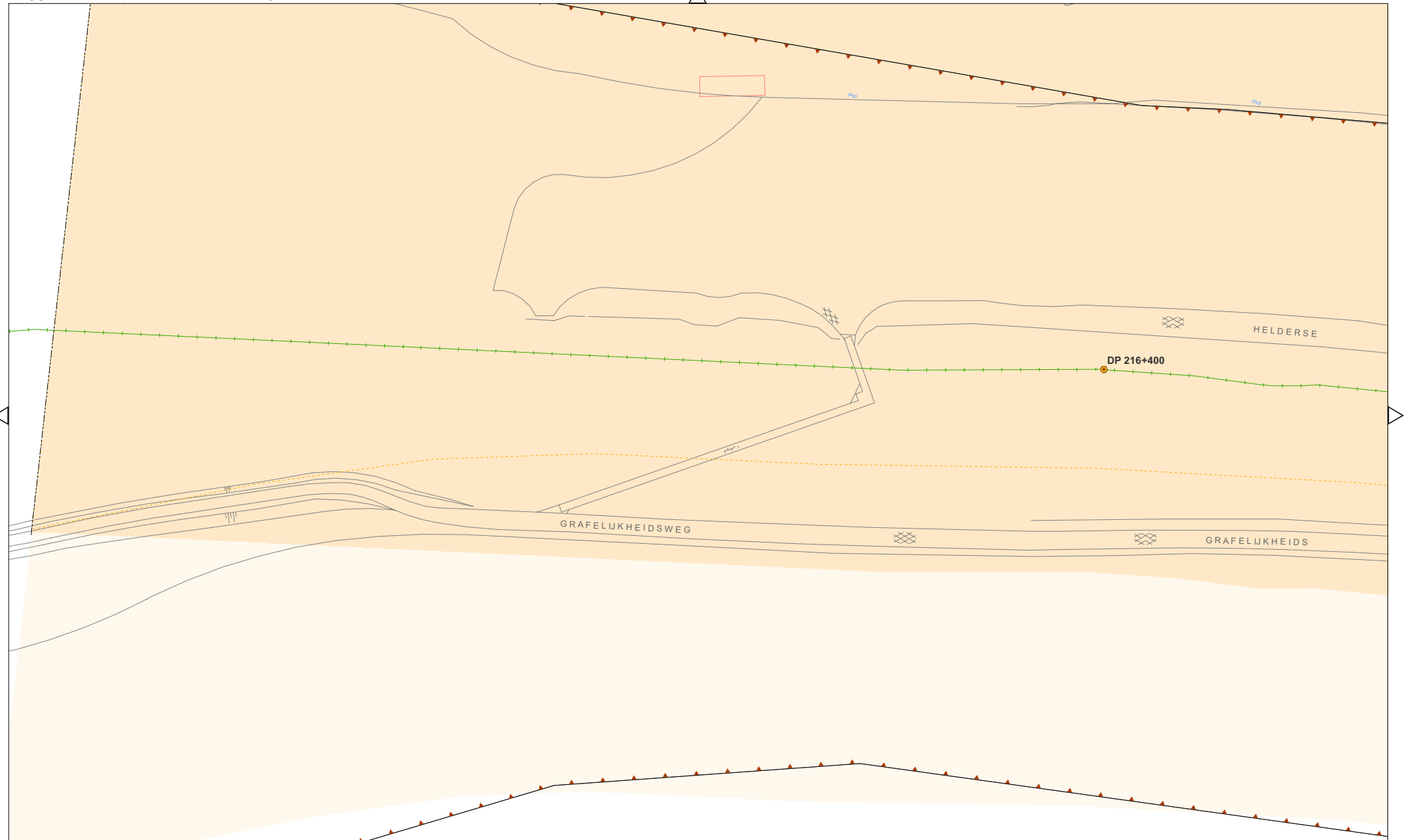


Situatiekaarten 43 t/m 54
Dijk 88 en 89
DP 9.7 t/m DP 14.9

Vastgesteld door het college van
 hoofdingelanden bij besluit van
 8 oktober 2008

Versie: 1.0
 Status: definitief
 Registratienummer: 08.24124
 Formaat: A3





Legenda (Voor topografie zie algemene legenda)

- | | | | |
|--|-----------------|--------------------------|--|
| ● Dijkpaal | - - - Kernzone | --- Overgangsconstructie | ▭ Eigendom HHNK |
| ● Overige referentiepunten | Waterstaatswerk | ▬ Damwand | ⋯ Onderhoudsplicht derden
binnen de eigendomsgrenzen van HHNK |
| ■ Kunstwerk \ Leiding
door de prim.kering met KWnr. | Bescheringszone | ▬ Kademuur | - - - Vakgrens |
| — Referentielijn | Keerwand | ▬ Kwelscherm | — Maatgevende locatie |



Situatiekaart 01a, Dijk 85, RP 216 - RP 216 + 400

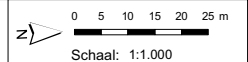
Vastgesteld door het college van hoofdingelanden bij besluit van 8 oktober 2008

Versie: 1.0

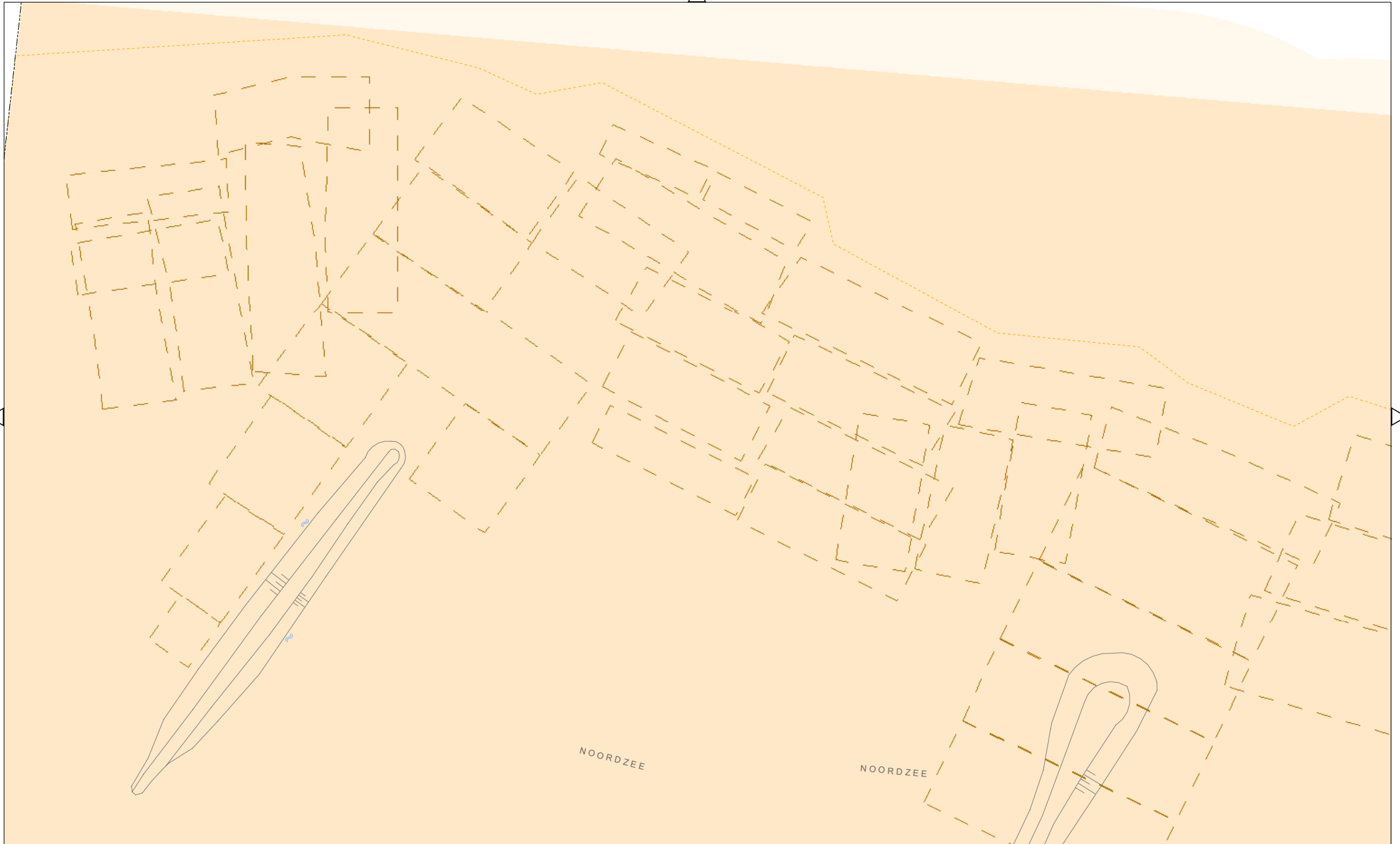
Status: definitief

Registratienummer: 08.24124

Formaat: A3



Schaal: 1:1.000



Legenda (Voor topografie zie algemene legenda)

- | | | | |
|--|--------------------|--------------------------|--|
| ● Dijkpaal | --- Kernzone | --- Overgangskonstructie | ▭ Eigendom HHNK |
| ○ Overige referentiepunten | ■ Waterstaatswerk | ■ Damwand | ▨ Onderhoudsplicht derden
binnen de eigendomsgrenzen van HHNK |
| ■ Kunstwerk \ Leiding
door de prim.kering met KWnr. | ■ Beschermingszone | ■ Kademuur | --- Vakgrens |
| — Referentielijn | ■ Keerwand | ■ Kwelscherm | — Maatgevende locatie |



Situatiekaart 01b, Dijk 85, RP 216 - RP 216 + 400

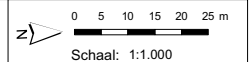
Vastgesteld door het college van hoofdingelanden bij besluit van 8 oktober 2008

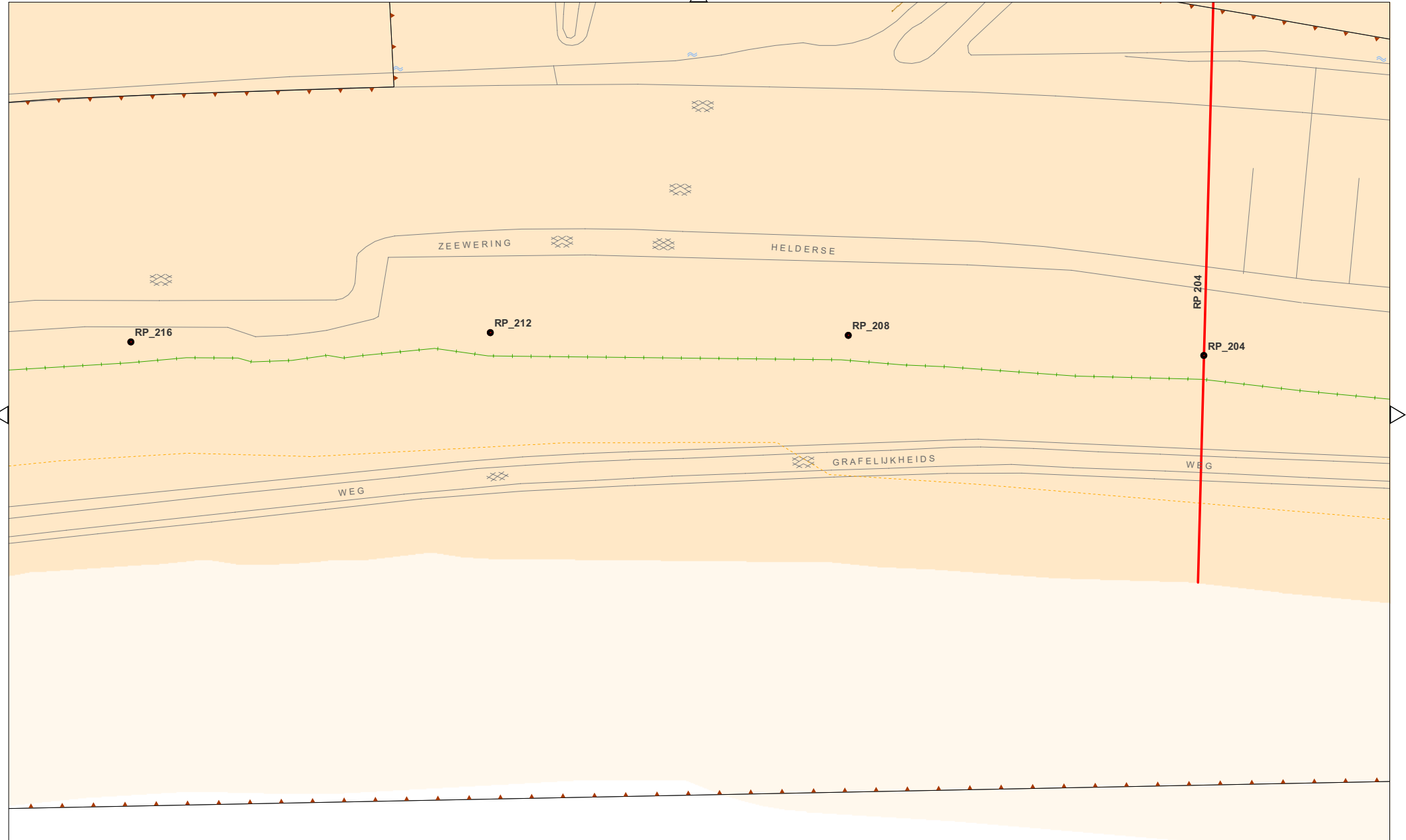
Versie: 1.0

Status: definitief

Registratienummer: 08.24124

Formaat: A3





Legenda (Voor topografie zie algemene legenda)

- | | | | |
|--|--------------------|--------------------------|--|
| ● Dijkpaal | - - - Kernzone | --- Overgangsconstructie | ▭ Eigendom HHNK |
| ○ Overige referentiepunten | ■ Waterstaatswerk | ▬ Damwand | ⋯ Onderhoudsplicht derden
binnen de eigendomsgrenzen van HHNK |
| ■ Kunstwerk \ Leiding
door de prim.kering met KWnr. | ■ Beschermingszone | ▬ Kademuur | - - - Vakgrens |
| —+— Referentielijn | ▬ Keerwand | ▬ Kwelscherm | — Maatgevende locatie |

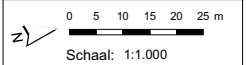


Situatiekaart 02a, Dijk 85, RP 204 - RP 216

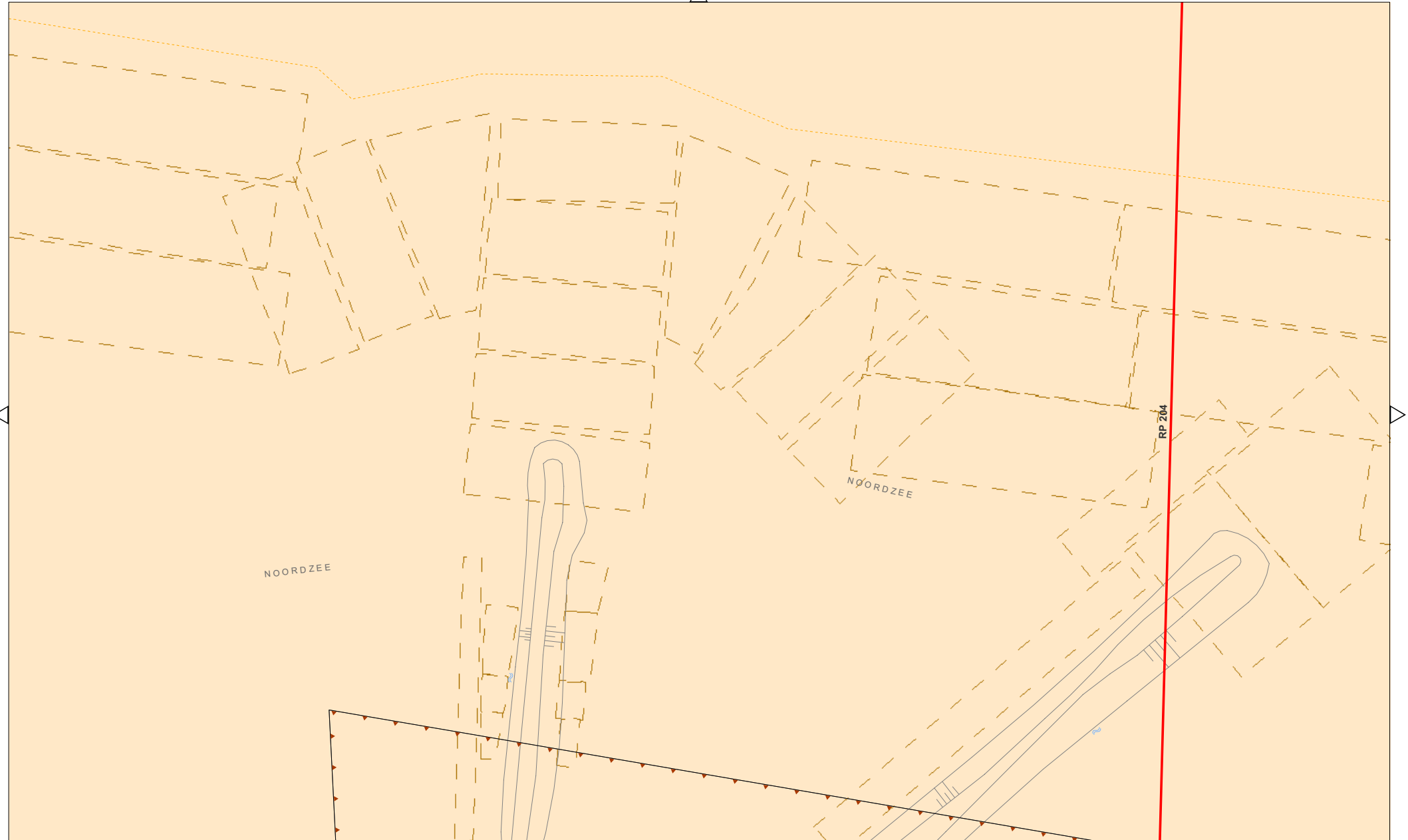
Vastgesteld door het college van hoofdingelanden bij besluit van 8 oktober 2008

Versie: 1.0
Registratienummer: 08.24124

Status: definitief
Formaat: A3



Topografische ondergrond (c) Stichting GBKN Noord-Holland



Legenda (Voor topografie zie algemene legenda)

- | | | | |
|--|--------------------|--------------------------|--|
| ● Dijkpaal | --- Kernzone | --- Overgangsconstructie | ▭ Eigendom HHNK |
| ○ Overige referentiepunten | ■ Waterstaatswerk | ■ Damwand | ▨ Onderhoudsplicht derden
binnen de eigendomsgrenzen van HHNK |
| ■ Kunstwerk \ Leiding
door de prim.kering met KWnr. | ■ Beschermingszone | — Kademuur | --- Vakgrens |
| — Referentielijn | — Keerwand | — Kwelscherm | — Maatgevende locatie |



Situatiekaart 02b, Dijk 85, RP 204 - RP 216

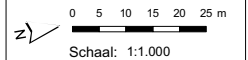
Vastgesteld door het college van hoofdingelanden bij besluit van 8 oktober 2008

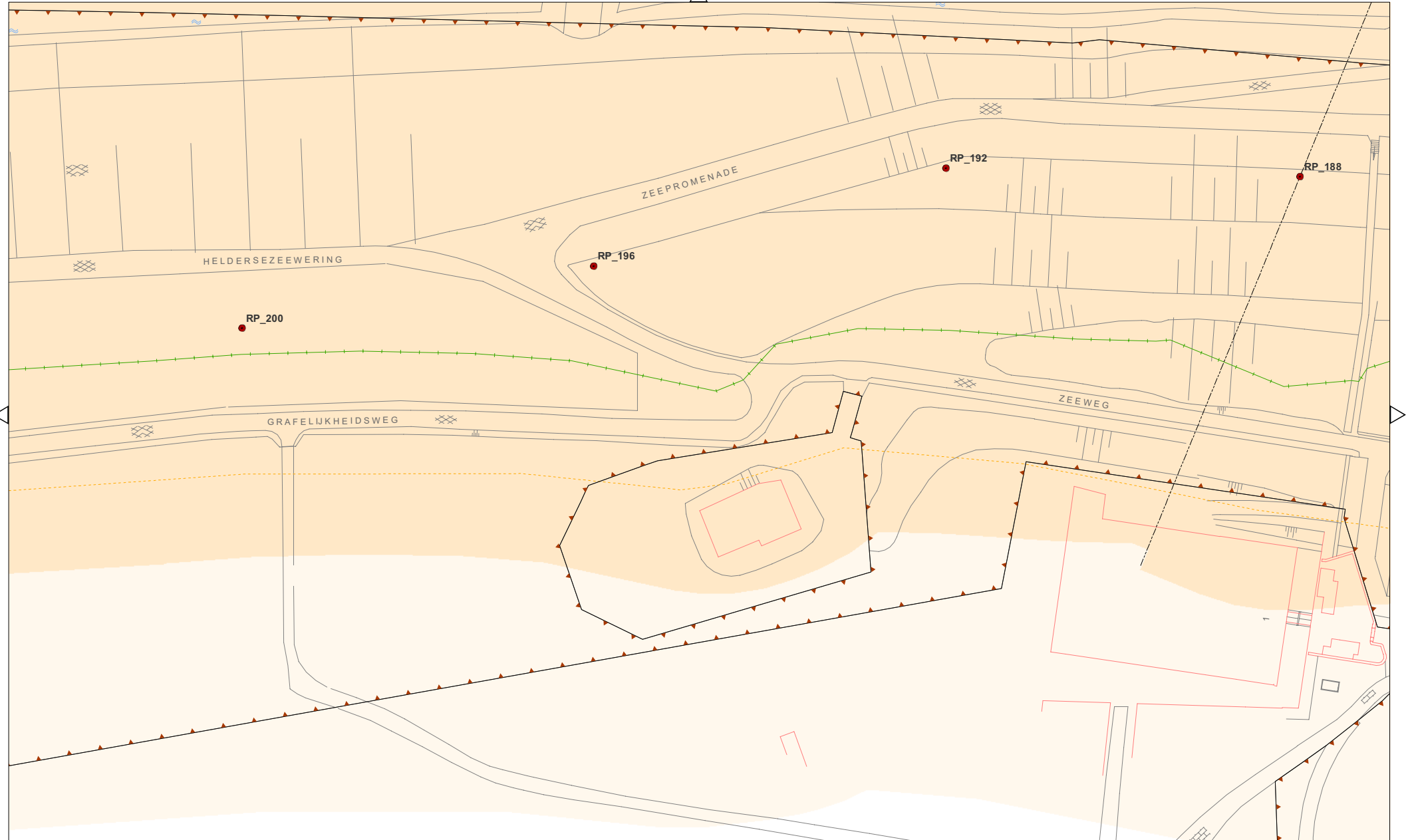
Versie: 1.0

Status: definitief

Registratienummer: 08.24124

Formaat: A3





Legenda (Voor topografie zie algemene legenda)

- | | | | |
|--|--------------------|--------------------------|--|
| ● Dijkpaal | --- Kernzone | --- Overgangskonstructie | ▭ Eigendom HHNK |
| ● Overige referentiepunten | ■ Waterstaatswerk | ■ Damwand | ⋯ Onderhoudsplicht derden
binnen de eigendomsgrenzen van HHNK |
| ■ Kunstwerk \ Leiding
door de prim.kering met KWnr. | ■ Beschermingszone | ■ Kademuur | --- Vakgrens |
| --- Referentielijn | --- Keerwand | ■ Kwelscherm | — Maatgevende locatie |



Situatiekaart 03a, Dijk 85, RP 188 - RP 200

Vastgesteld door het college van hoofdingelanden bij besluit van 8 oktober 2008

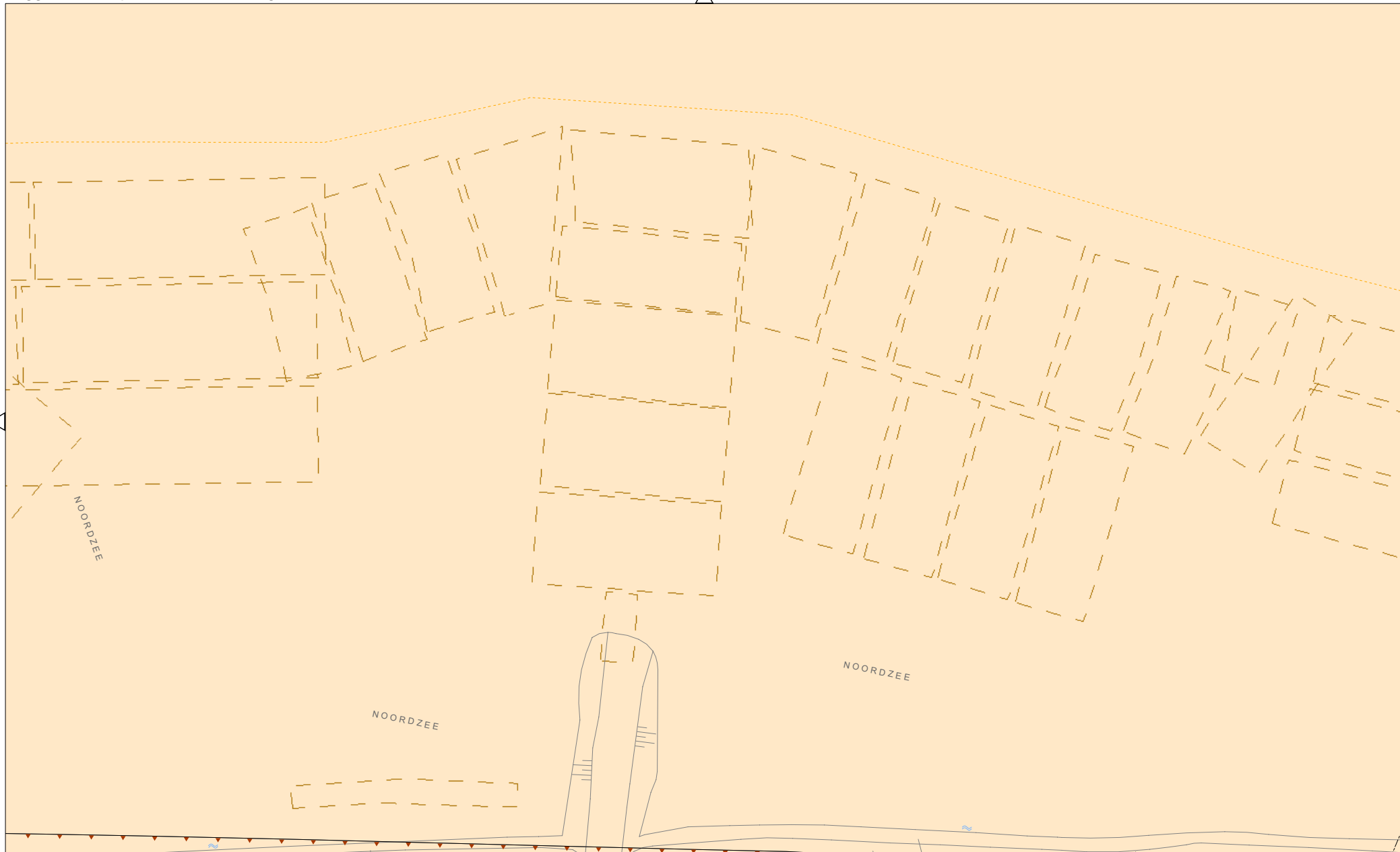
Versie: 1.0

Status: definitief

Registratienummer: 08.24124

Formaat: A3





Legenda (Voor topografie zie algemene legenda)

- | | | | |
|--|--------------------|------------------------|--|
| ● Dijkpaal | - - - - Kernzone | — Overgangskonstructie | ▭ Eigendom HHNK |
| ○ Overige referentiepunten | ■ Waterstaatswerk | — Damwand | ⋯ Onderhoudsplicht derden
binnen de eigendomsgrenzen van HHNK |
| ■ Kunstwerk \ Leiding
door de prim.kering met KWnr. | ■ Beschermingszone | — Kademuur | - - - - Vakgrens |
| — Referentielijn | — Keerwand | — Kwelscherm | — Maatgevende locatie |



Situatiekaart 03b, Dijk 85, RP 188 - RP 200

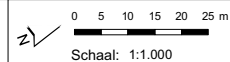
Vastgesteld door het college van hoofdingelanden bij besluit van 8 oktober 2008

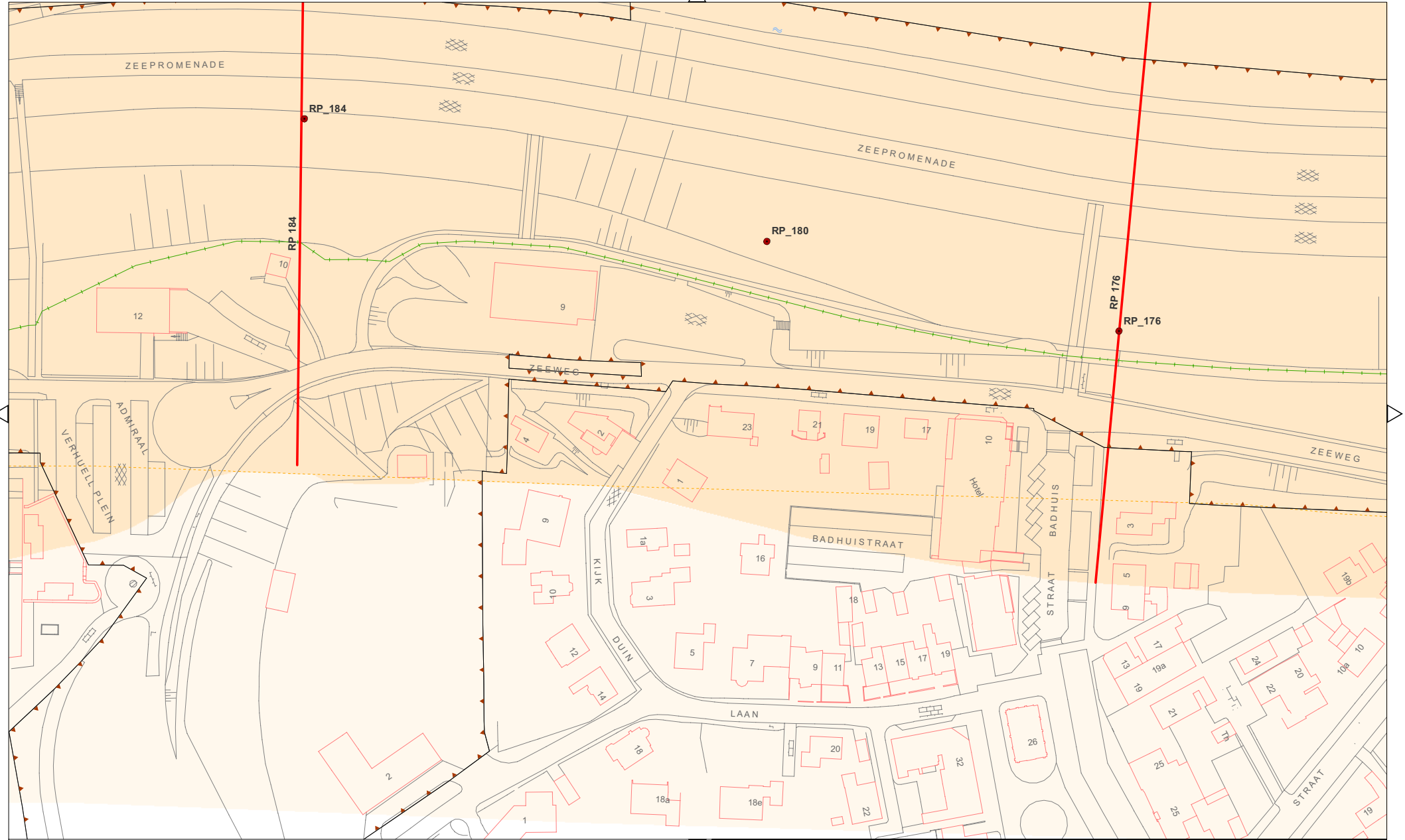
Versie: 1.0

Status: definitief

Registratienummer: 08.24124

Formaat: A3





Legenda (Voor topografie zie algemene legenda)

- Dijkpaal
- Overige referentiepunten
- Kunstwerk \ Leiding door de prim.kering met KWnr.
- +— Referentielijn
- Kernzone
- Waterstaatswerk
- Bescheringszone
- Keerwand
- Overgangsconstructie
- Damwand
- Kademuur
- Kwelscherm
- Eigendom HHNK
- Onderhoudsplicht derden binnen de eigendomsgrenzen van HHNK
- Vakgrens
- Maatgevende locatie



Situatiekaart 04a, Dijk 85, RP 176 - RP 184

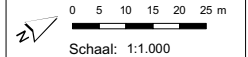
Vastgesteld door het college van hoofdingelanden bij besluit van 8 oktober 2008

Versie: 1.0

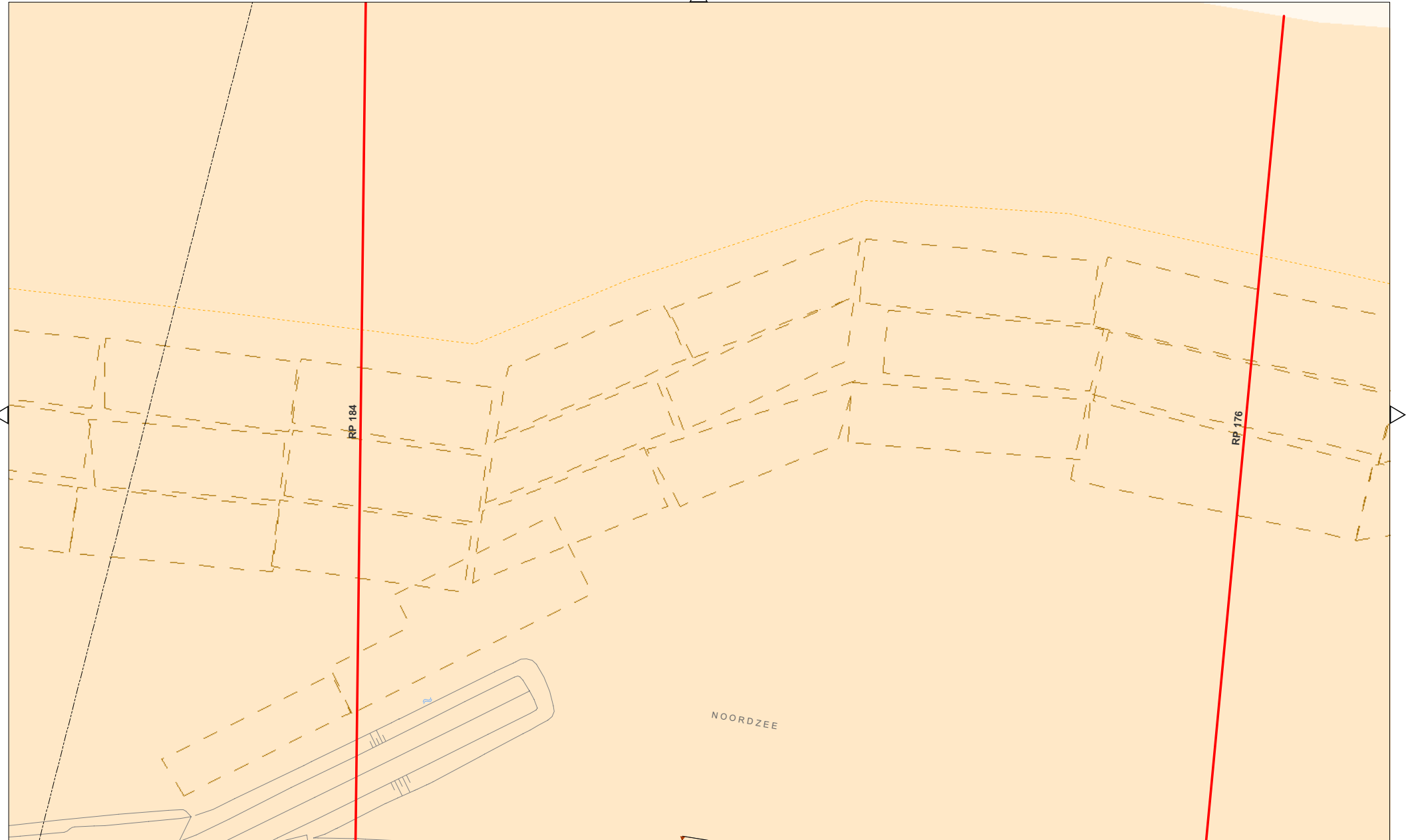
Registratienummer: 08.24124

Status: definitief

Formaat: A3



Schaal: 1:1.000



Legenda (Voor topografie zie algemene legenda)

- | | | | |
|---|-------------------|--------------------------|---------------------------------------|
| ● Dijkpaal | --- Kernzone | --- Overgangskonstructie | ▭ Eigendom HHNK |
| ○ Overige referentiepunten | ■ Waterstaatswerk | ■ Damwand | ▭ Onderhoudsplicht derden |
| ■ Kunstwerk \ Leiding door de prim.kering met KWnr. | ■ Bescheringszone | ■ Kademuur | ▭ binnen de eigendomsgrenzen van HHNK |
| — Referentielijn | ■ Keerwand | ■ Kwelscherm | --- Vakgrens |
| | | | — Maatgevende locatie |



Situatiekaart 04b, Dijk 85, RP 179 - RP 184

Vastgesteld door het college van hoofdingelanden bij besluit van 8 oktober 2008

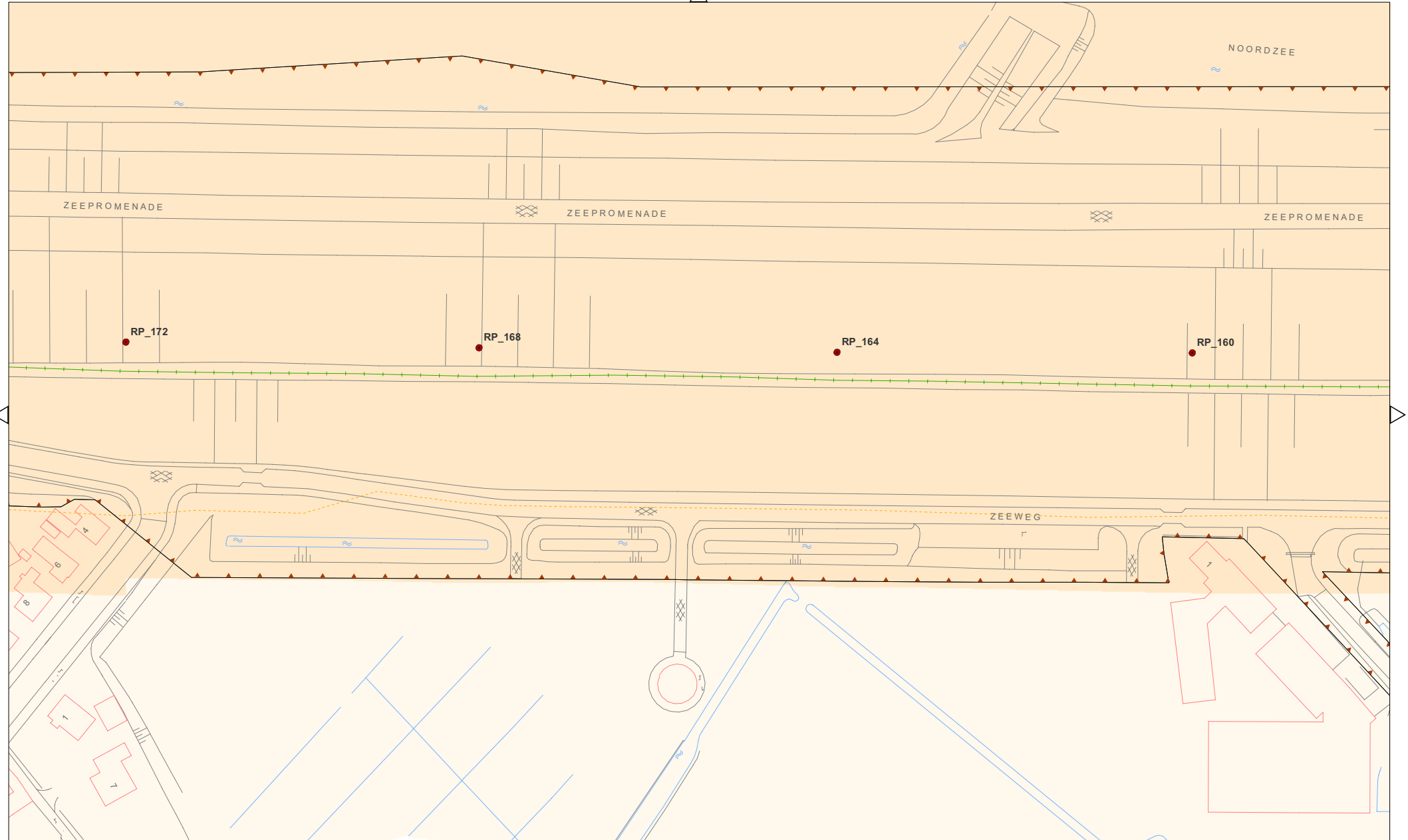
Versie: 1.0

Status: definitief

Registratienummer: 08.24124

Formaat: A3





Legenda (Voor topografie zie algemene legenda)

- | | | | |
|--|--------------------|--------------------------|--|
| ● Dijkpaal | --- Kernzone | --- Overgangsconstructie | ▭ Eigendom HHNK |
| ● Overige referentiepunten | ■ Waterstaatswerk | ■ Damwand | ▨ Onderhoudsplicht derden
binnen de eigendomsgrenzen van HHNK |
| ■ Kunstwerk \ Leiding
door de prim.kering met KWnr. | ■ Beschermingszone | ■ Kademuur | --- Vakgrens |
| --- Referentielijn | ■ Keerwand | ■ Kwelscherm | — Maatgevende locatie |



Situatiekaart 05a, Dijk 85, RP 160 - RP 172

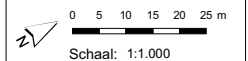
Vastgesteld door het college van hoofdingelanden bij besluit van 8 oktober 2008

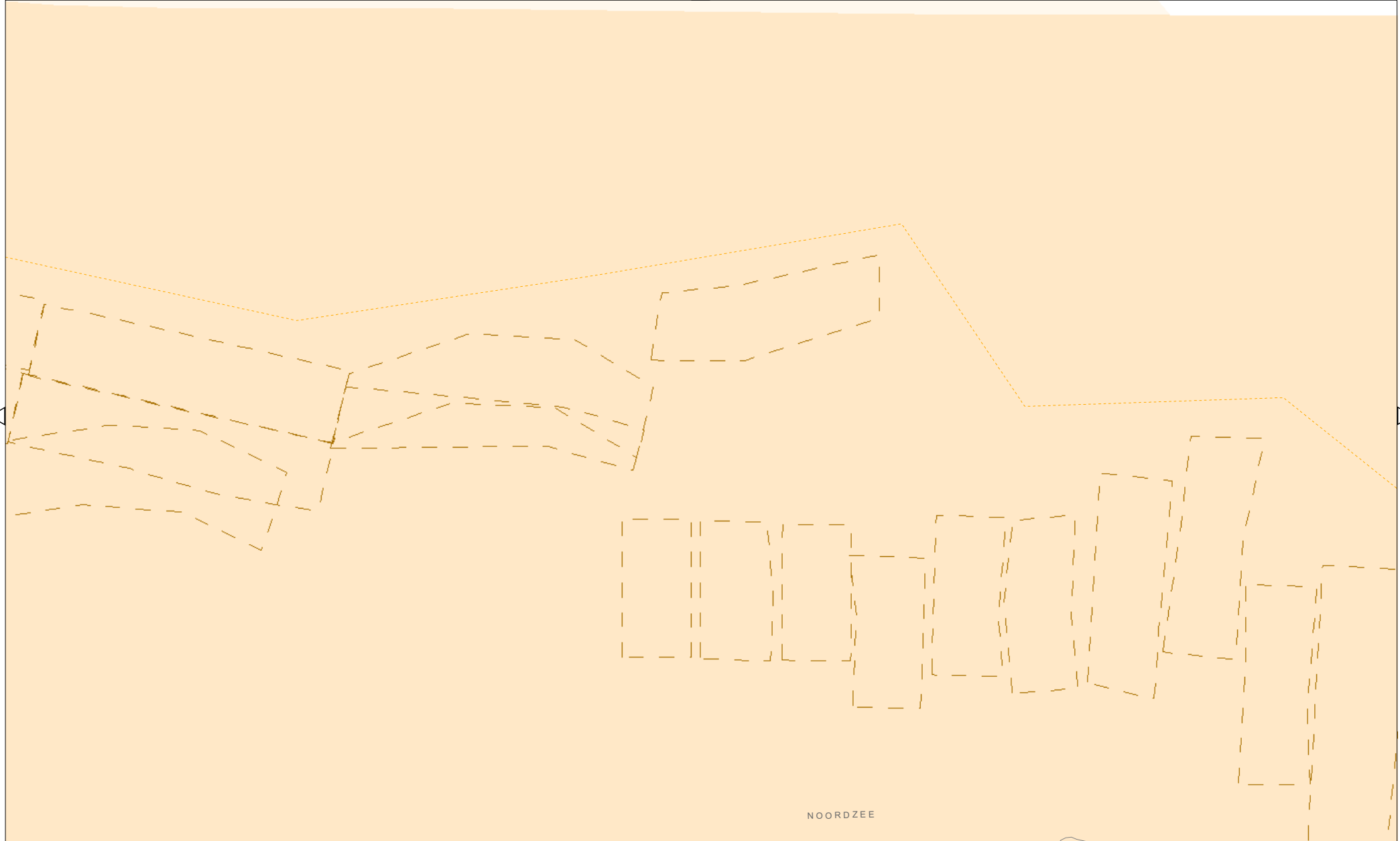
Versie: 1.0

Status: definitief

Registratienummer: 08.24124

Formaat: A3





Legenda (Voor topografie zie algemene legenda)

- | | | | |
|--|--------------------|--------------------------|--|
| ● Dijkpaal | --- Kernzone | --- Overgangsconstructie | ▭ Eigendom HHNK |
| ○ Overige referentiepunten | ■ Waterstaatswerk | ■ Damwand | ▨ Onderhoudsplicht derden
binnen de eigendomsgrenzen van HHNK |
| ■ Kunstwerk \ Leiding
door de prim.kering met KWnr. | ■ Beschermingszone | ■ Kademuur | --- Vakgrens |
| — Referentielijn | ■ Keerwand | ■ Kwelscherm | — Maatgevende locatie |

Topografische ondergrond (c) Stichting GBKN Noord-Holland



Situatiekaart 05b, Dijk 85, RP 160 - RP 172

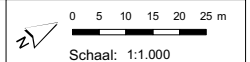
Vastgesteld door het college van hoofdingelanden bij besluit van 8 oktober 2008

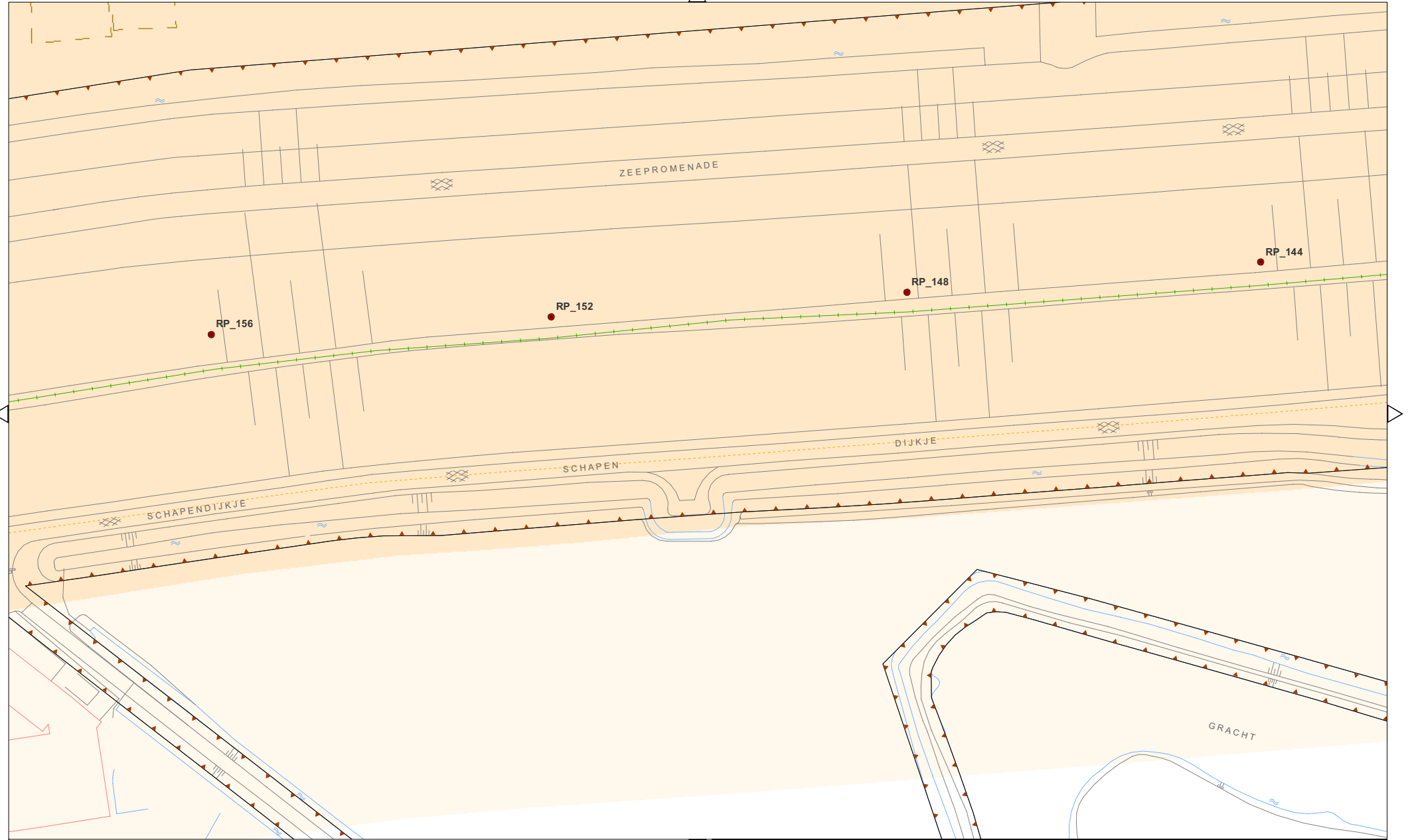
Versie: 1.0

Status: definitief

Registratienummer: 08.24124

Formaat: A3





Legenda (Voor topografie zie algemene legenda)

- | | | | |
|--|--------------------|--------------------------|--|
| ● Dijkpaal | --- Kernzone | --- Overgangskonstructie | ▭ Eigendom HHNK |
| ● Overige referentiepunten | ■ Waterstaatswerk | ■ Damwand | ▨ Onderhoudsplicht derden
binnen de eigendomsgrenzen van HHNK |
| ■ Kunstwerk \ Leiding
door de prim.kering met KWnr. | ■ Beschermingszone | ■ Kademuur | --- Vakgrens |
| --- Referentielijn | ■ Keerwand | ■ Kwelscherm | --- Maatgevende locatie |



Situatiekaart 06a, Dijk 85, RP 144 - RP 156

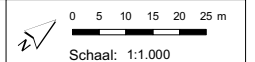
Vastgesteld door het college van hoofdingelanden bij besluit van 8 oktober 2008

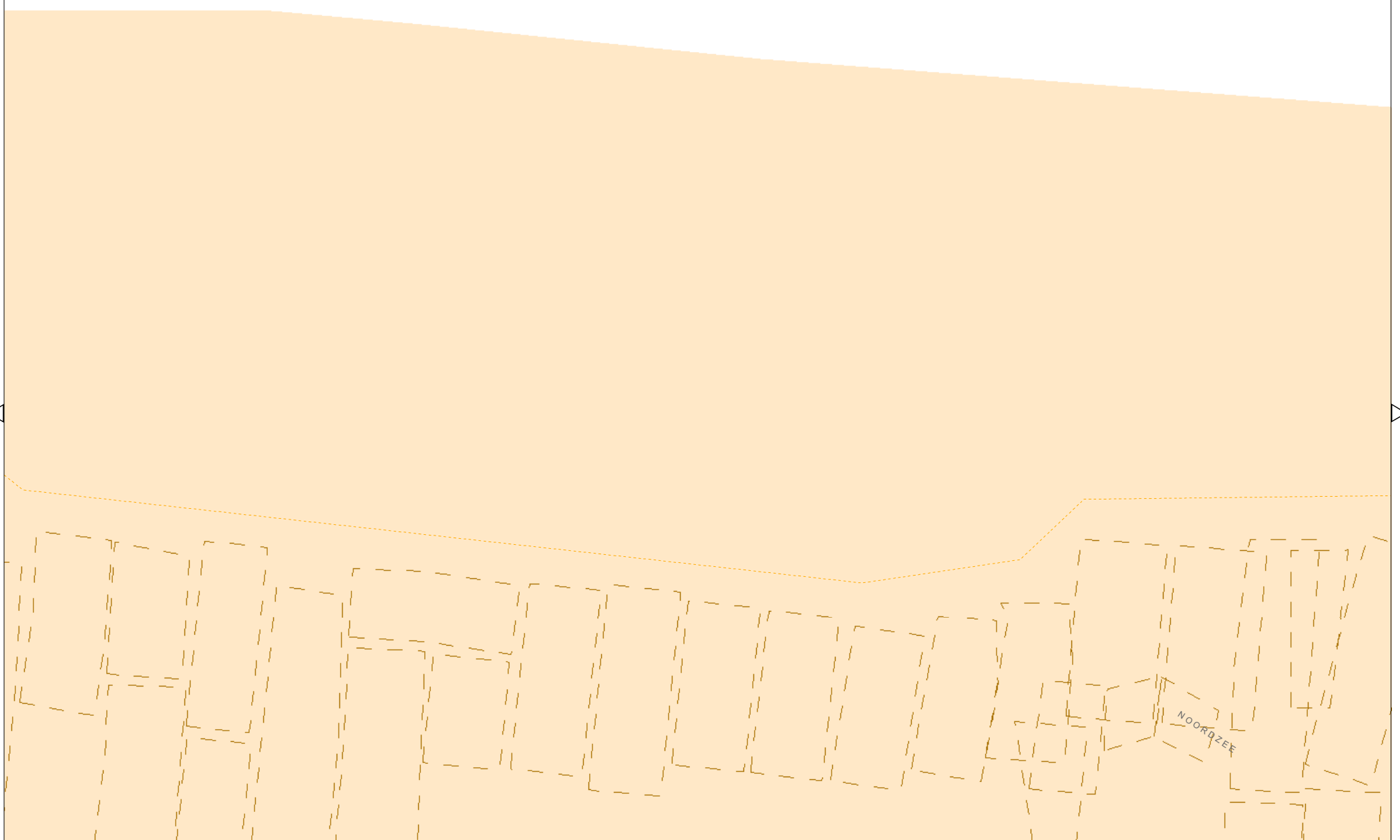
Versie: 1.0

Status: definitief

Registratienummer: 08.24124

Formaat: A3





Legenda (Voor topografie zie algemene legenda)

- | | | | |
|--|------------------|------------------------------|--|
| ● Dijkpaal | - - - - Kernzone | — — — — Overgangsconstructie | ▭ Eigendom HHNK |
| ● Overige referentiepunten | Waterstaatswerk | — — — — Damwand | ⋯ Onderhoudsplicht derden
binnen de eigendomsgrenzen van HHNK |
| ■ Kunstwerk \ Leiding
door de prim.kering met KWnr. | Beschermingszone | — — — — Kademuur | - - - - Vakgrens |
| — — — — Referentielijn | Keerwand | — — — — Kwelscherm | — — — — Maatgevende locatie |



Situatiekaart 06b, Dijk 85, RP 144 - RP 156

Vastgesteld door het college van hoofdingelanden bij besluit van 8 oktober 2008

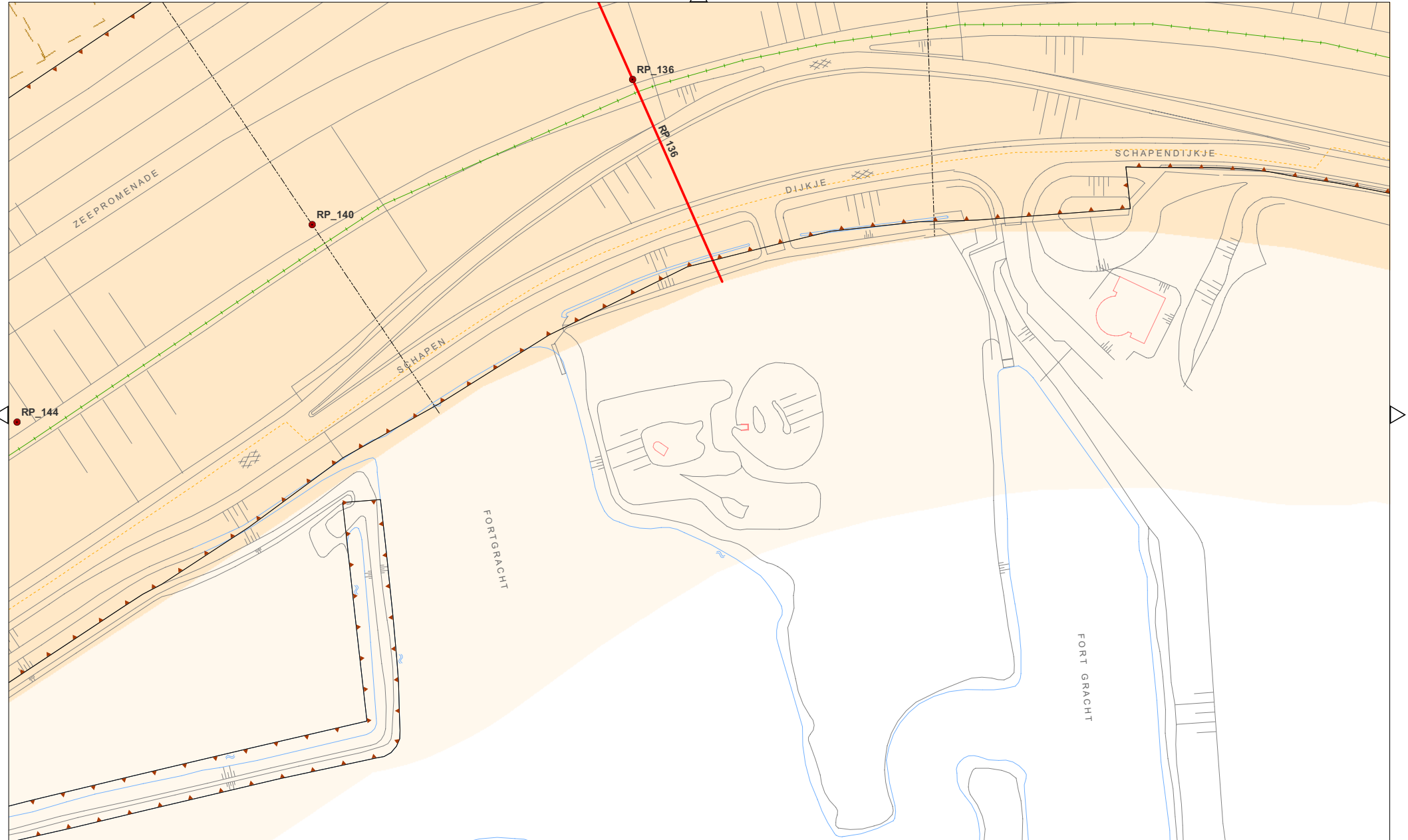
Versie: 1.0

Status: definitief

Registratienummer: 08.24124

Formaat: A3





Legenda (Voor topografie zie algemene legenda)

- | | | | |
|--|--------------------|--------------------------|--|
| ● Dijkpaal | --- Kernzone | --- Overgangskonstructie | ▭ Eigendom HHNK |
| ○ Overige referentiepunten | ■ Waterstaatswerk | ■ Damwand | ⋯ Onderhoudsplicht derden
binnen de eigendomsgrenzen van HHNK |
| ■ Kunstwerk \ Leiding
door de prim.kering met KWnr. | ■ Beschermingszone | ■ Kademuur | --- Vakgrens |
| --- Referentielijn | --- Keerwand | ■ Kwelscherm | — Maatgevende locatie |



Situatiekaart 07a, Dijk 85, RP 136 - RP 144

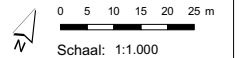
Vastgesteld door het college van hoofdingelanden bij besluit van 8 oktober 2008

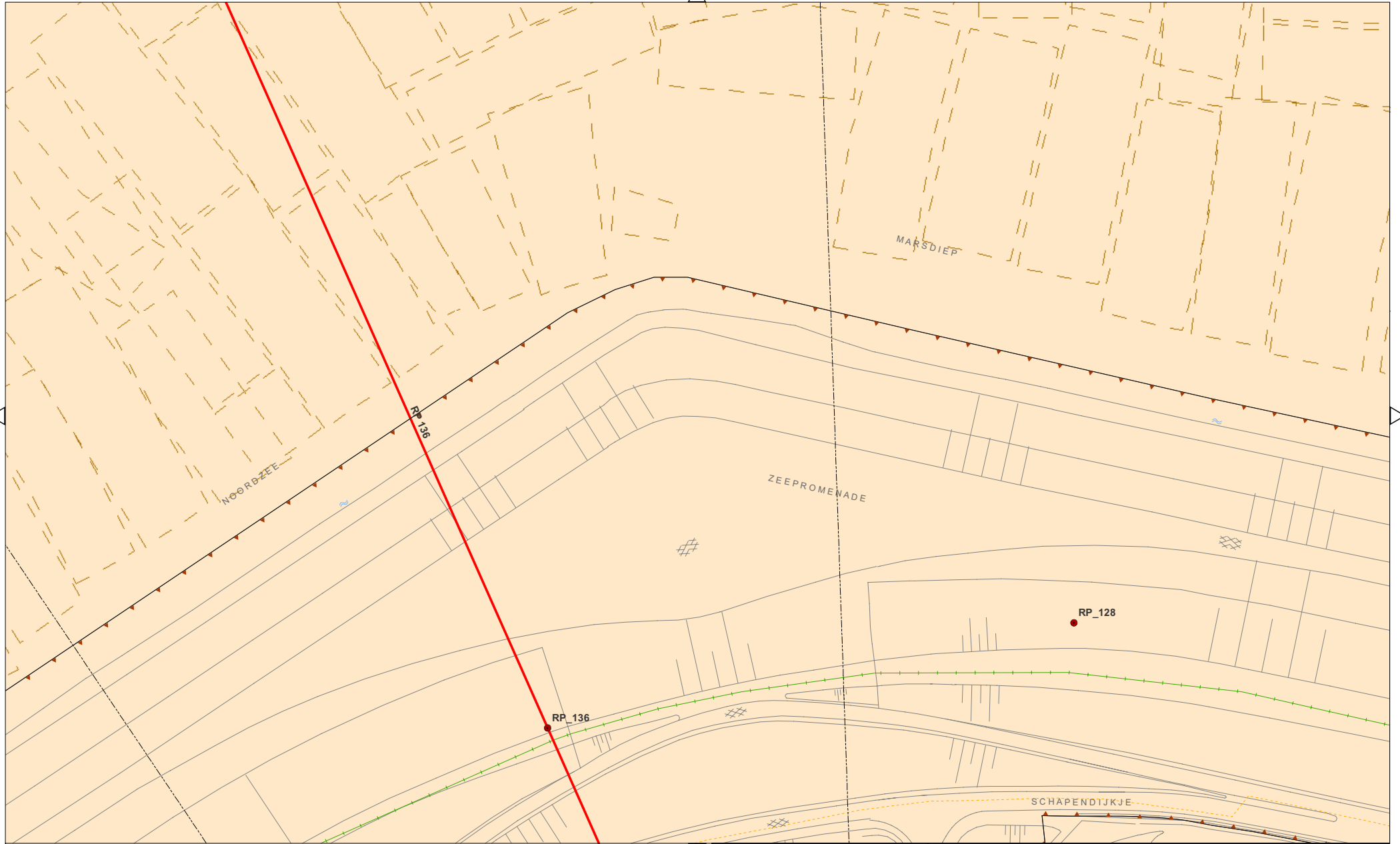
Versie: 1.0

Status: definitief

Registratienummer: 08.24124

Formaat: A3





Legenda (Voor topografie zie algemene legenda)

- | | | | |
|--|--------------------|--------------------------|--|
| ● Dijkpaal | --- Kernzone | --- Overgangsconstructie | ▭ Eigendom HHNK |
| ● Overige referentiepunten | ■ Waterstaatswerk | ■ Damwand | ⋯ Onderhoudsplicht derden
binnen de eigendomsgrenzen van HHNK |
| ■ Kunstwerk \ Leiding
door de prim.kering met KWnr. | ■ Beschermingszone | ■ Kademuur | --- Vakgrens |
| --- Referentielijn | ■ Keerwand | ■ Kwelscherm | — Maatgevende locatie |



Situatiekaart 07b, Dijk 85, RP 132 - RP 144

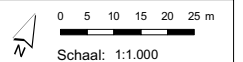
Vastgesteld door het college van hoofdingelanden bij besluit van 8 oktober 2008

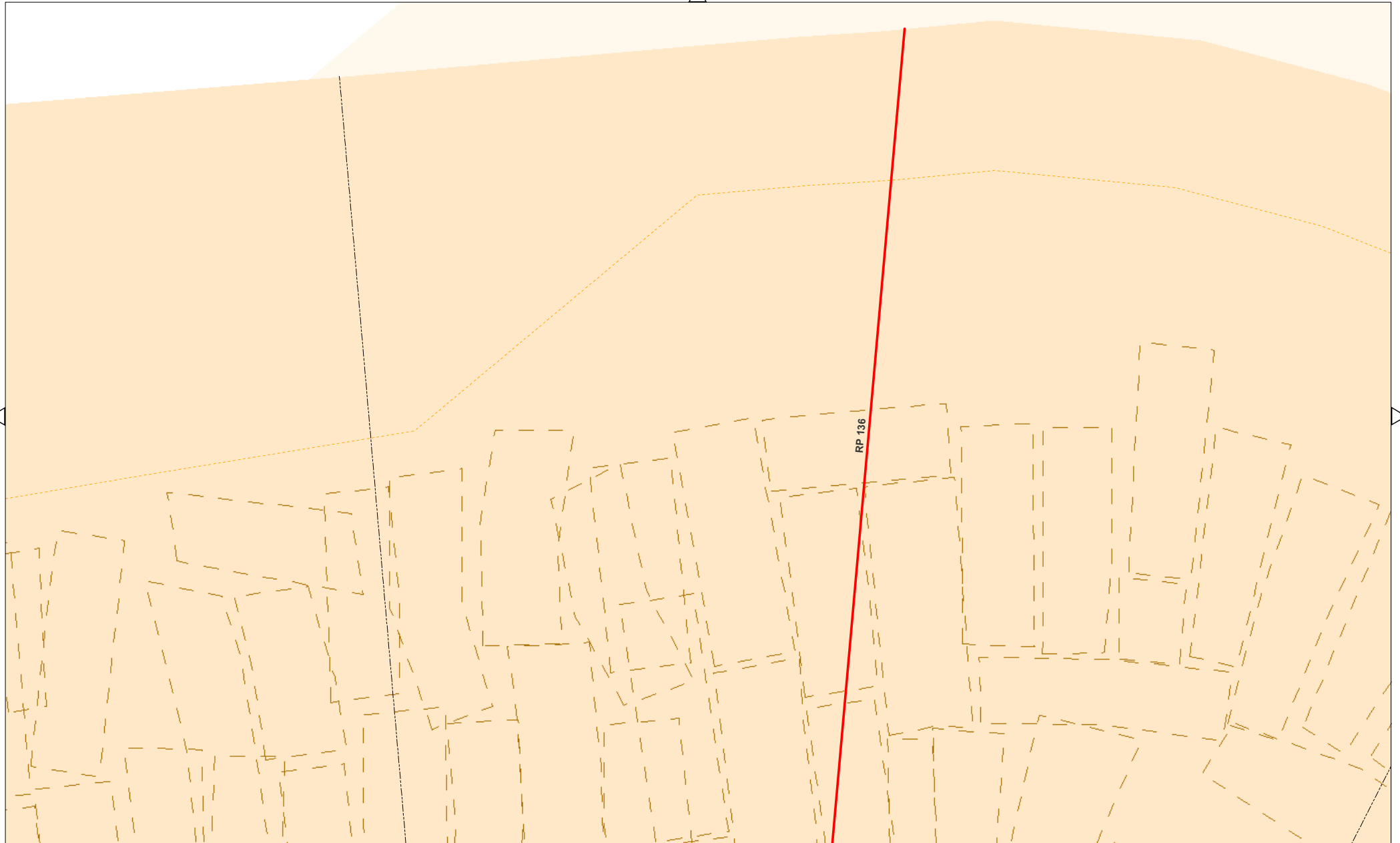
Versie: 1.0

Status: definitief

Registratienummer: 08.24124

Formaat: A3





Legenda (Voor topografie zie algemene legenda)

- | | | | |
|--|--------------------|--------------------------|--|
| ● Dijkpaal | --- Kernzone | --- Overgangsconstructie | ▭ Eigendom HHNK |
| ○ Overige referentiepunten | ■ Waterstaatswerk | ■ Damwand | ⋯ Onderhoudsplicht derden
binnen de eigendomsgrenzen van HHNK |
| ■ Kunstwerk \ Leiding
door de prim.kering met KWnr. | ■ Beschermingszone | ■ Kademuur | --- Vakgrens |
| — Referentielijn | ■ Keerwand | ■ Kwelscherm | — Maatgevende locatie |



Situatiekaart 07c, Dijk 85, RP 132 - RP 144

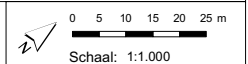
Vastgesteld door het college van hoofdingelanden bij besluit van 8 oktober 2008

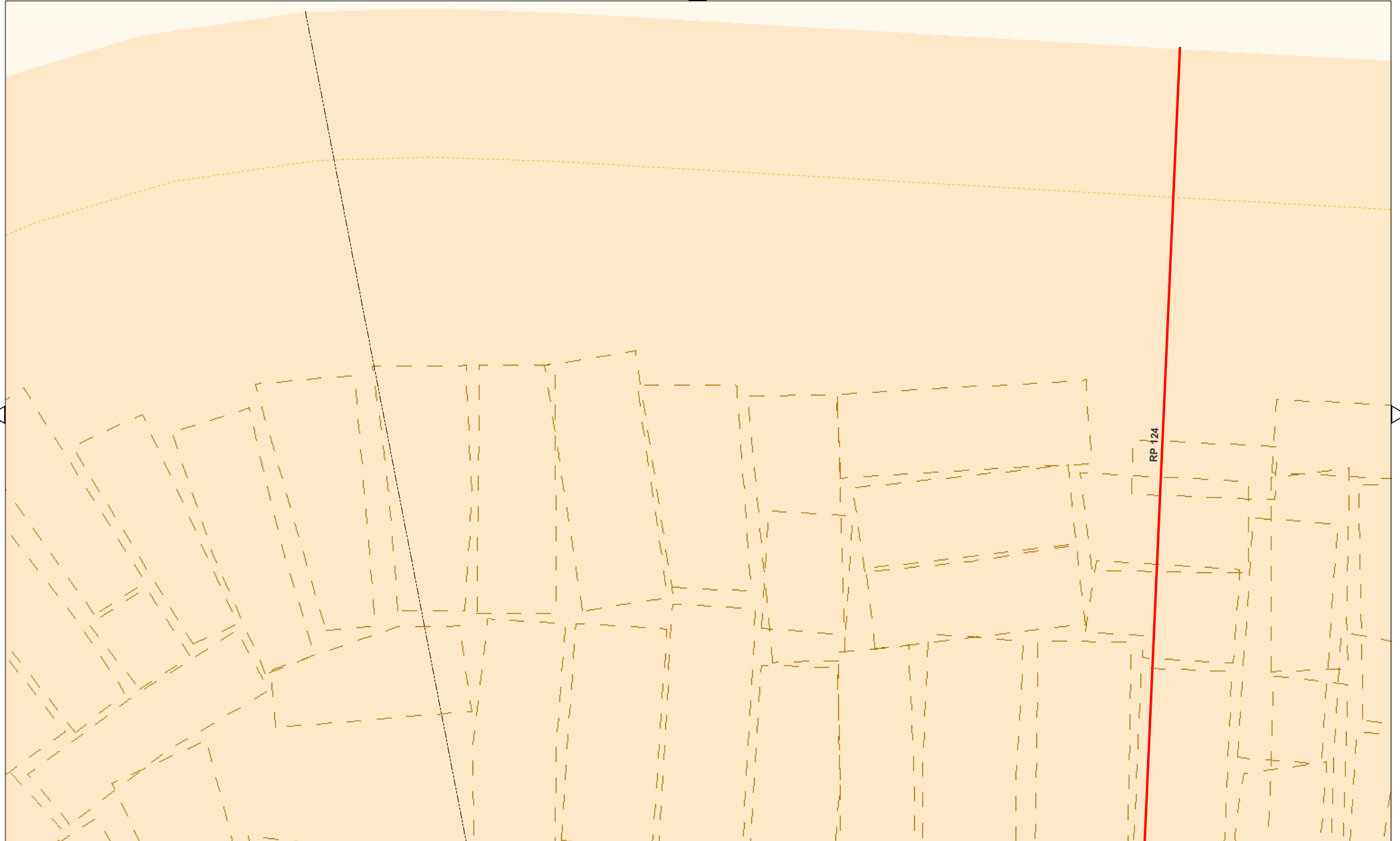
Versie: 1.0

Status: definitief

Registratienummer: 08.24124

Formaat: A3





Legenda (Voor topografie zie algemene legenda)

- | | | | |
|--|--------------------|--------------------------|--|
| ● Dijkpaal | --- Kernzone | --- Overgangsconstructie | ▭ Eigendom HHNK |
| ● Overige referentiepunten | ■ Waterstaatswerk | ■ Damwand | ▨ Onderhoudsplicht derden
binnen de eigendomsgrenzen van HHNK |
| ■ Kunstwerk \ Leiding
door de prim.kering met KWnr. | ■ Beschermingszone | ■ Kademuur | --- Vakgrens |
| --- Referentielijn | ■ Keerwand | ■ Kwelscherm | — Maatgevende locatie |



Situatiekaart 07d, Dijk 85, RP 132 - RP 144

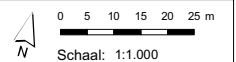
Vastgesteld door het college van hoofdingelanden bij besluit van 8 oktober 2008

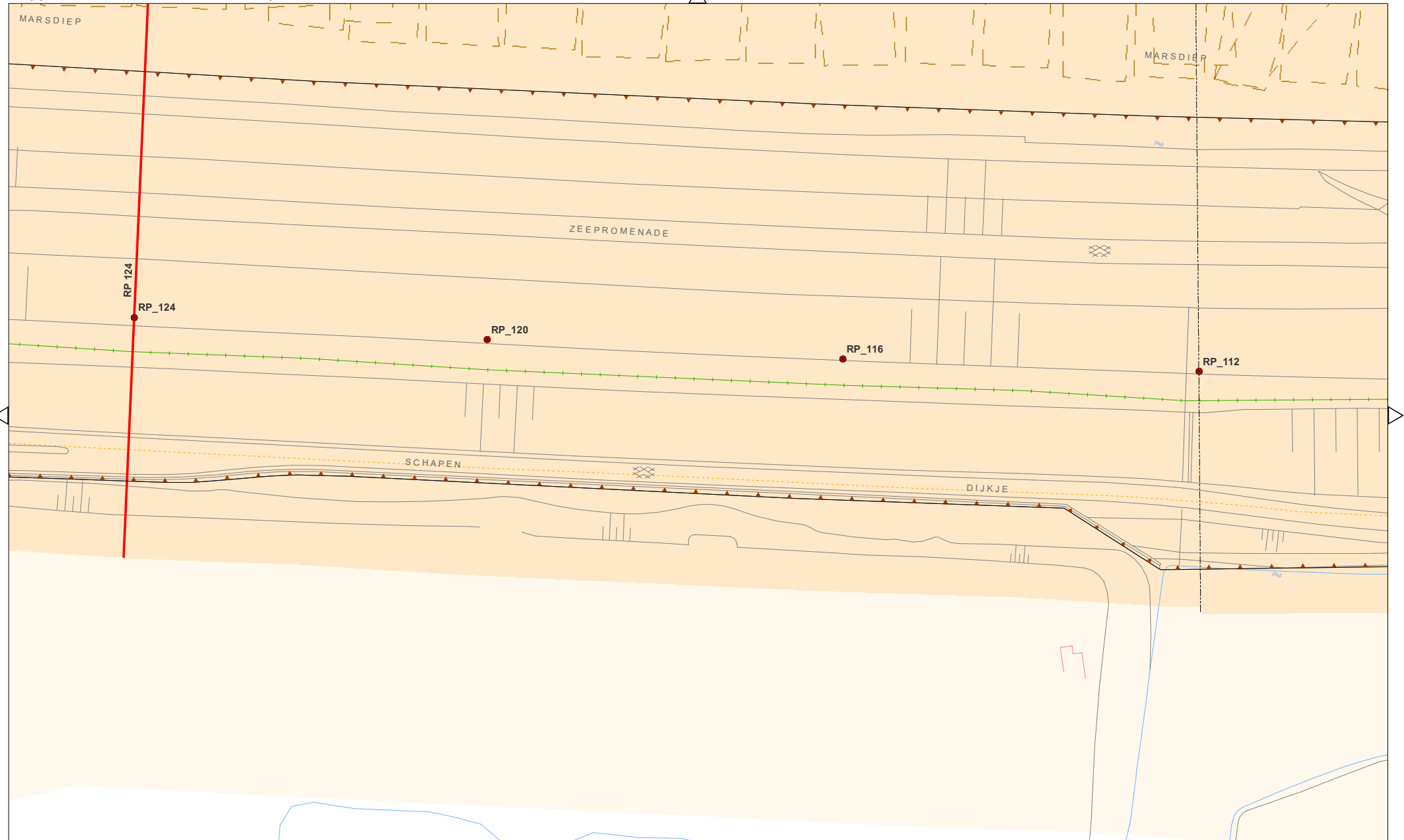
Versie: 1.0

Status: definitief

Registratienummer: 08.24124

Formaat: A3





Legenda (Voor topografie zie algemene legenda)

- | | | | |
|--|-----------------|--------------------------|--|
| ● Dijkpaal | - - - Kernzone | --- Overgangsconstructie | ▭ Eigendom HHNK |
| ● Overige referentiepunten | Waterstaatswerk | --- Damwand | ⋯ Onderhoudsplicht derden
binnen de eigendomsgrenzen van HHNK |
| ■ Kunstwerk \ Leiding
door de prim.kering met KWnr. | Bescheringszone | --- Kademuur | - - - Vakgrens |
| --- Referentielijn | Keerwand | --- Kwelscherm | --- Maatgevende locatie |



Situatiekaart 08a, Dijk 85, RP 116 - RP 124

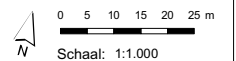
Vastgesteld door het college van hoofdingelanden bij besluit van 8 oktober 2008

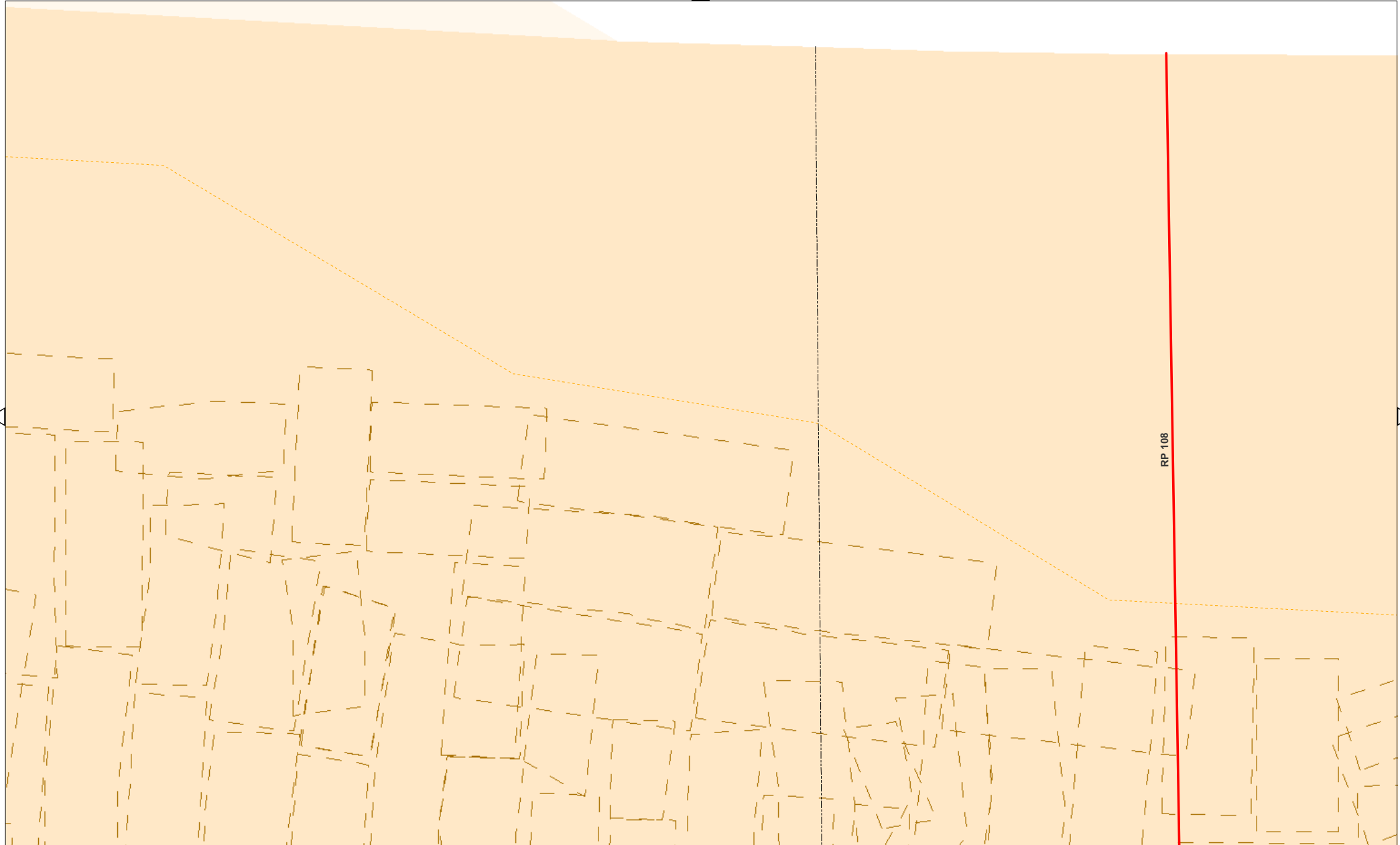
Versie: 1.0

Status: definitief

Registratienummer: 08.24124

Formaat: A3





Legenda (Voor topografie zie algemene legenda)

- | | | | |
|--|--------------------|--------------------------|--|
| ● Dijkpaal | --- Kernzone | --- Overgangsconstructie | ▭ Eigendom HHNK |
| ○ Overige referentiepunten | ■ Waterstaatswerk | ■ Damwand | ⋯ Onderhoudsplicht derden
binnen de eigendomsgrenzen van HHNK |
| ■ Kunstwerk \ Leiding
door de prim.kering met KWnr. | ■ Beschermingszone | — Kademuur | --- Vakgrens |
| — Referentielijn | — Keerwand | — Kwelscherm | — Maatgevende locatie |



Situatiekaart 08b, Dijk 85, RP 116 - RP 124

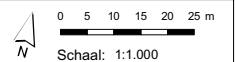
Vastgesteld door het college van hoofdingelanden bij besluit van 8 oktober 2008

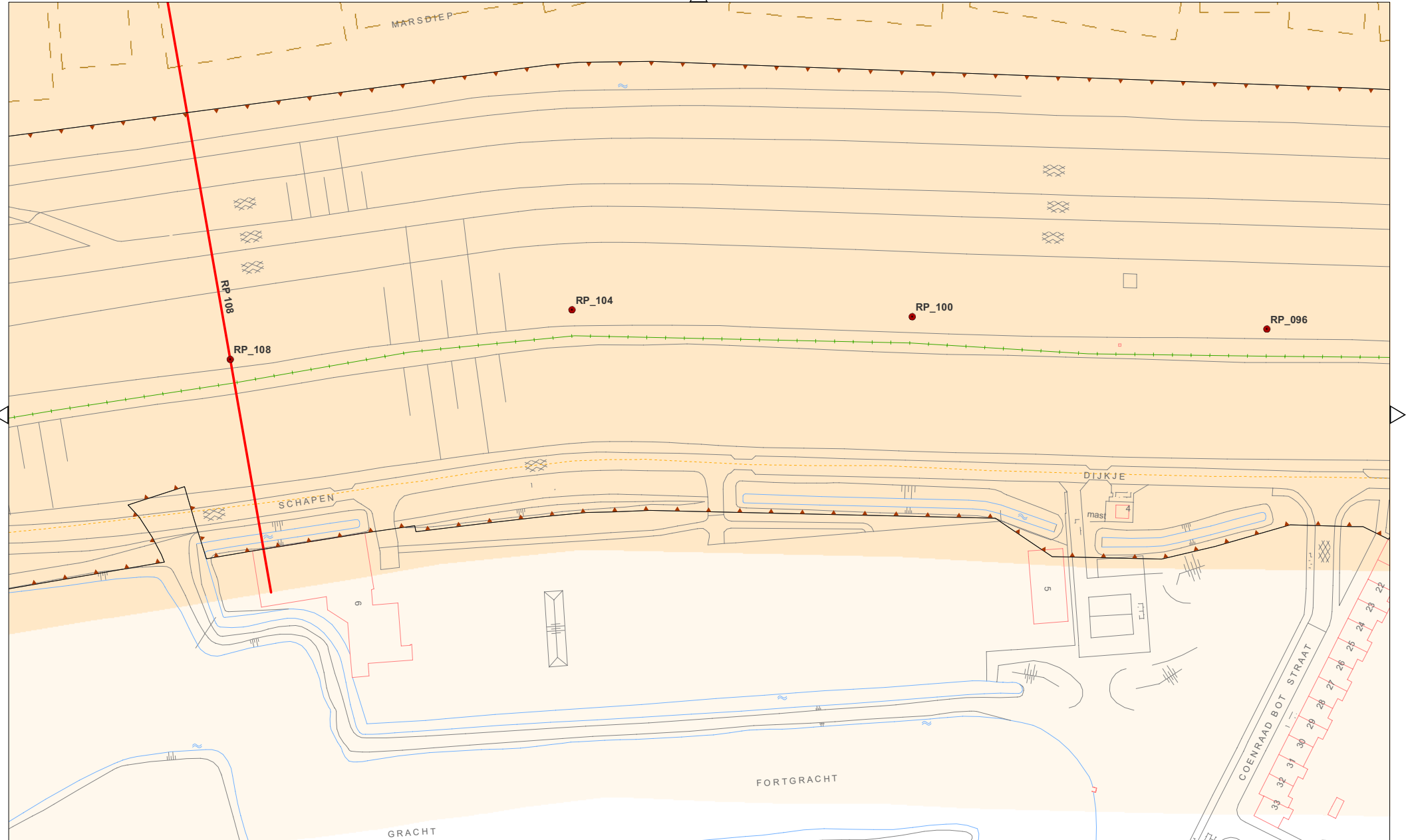
Versie: 1.0

Status: definitief

Registratienummer: 08.24124

Formaat: A3





Legenda (Voor topografie zie algemene legenda)

- | | | | |
|--|------------------|----------------------------|--|
| ● Dijkpaal | ----- Kernzone | ----- Overgangskonstructie | ▭ Eigendom HHNK |
| ● Overige referentiepunten | Waterstaatswerk | ▬ Damwand | ▭ Onderhoudsplicht derden
binnen de eigendomsgrenzen van HHNK |
| ■ Kunstwerk \ Leiding
door de prim.kering met KWnr. | Beschermingszone | ▬ Kademuur | --- Vakgrens |
| --- Referentielijn | Keerwand | ▬ Kwelscherm | — Maatgevende locatie |



Situatiekaart 09a, Dijk 85, RP 096 - RP 108

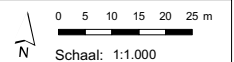
Vastgesteld door het college van hoofdingelanden bij besluit van 8 oktober 2008

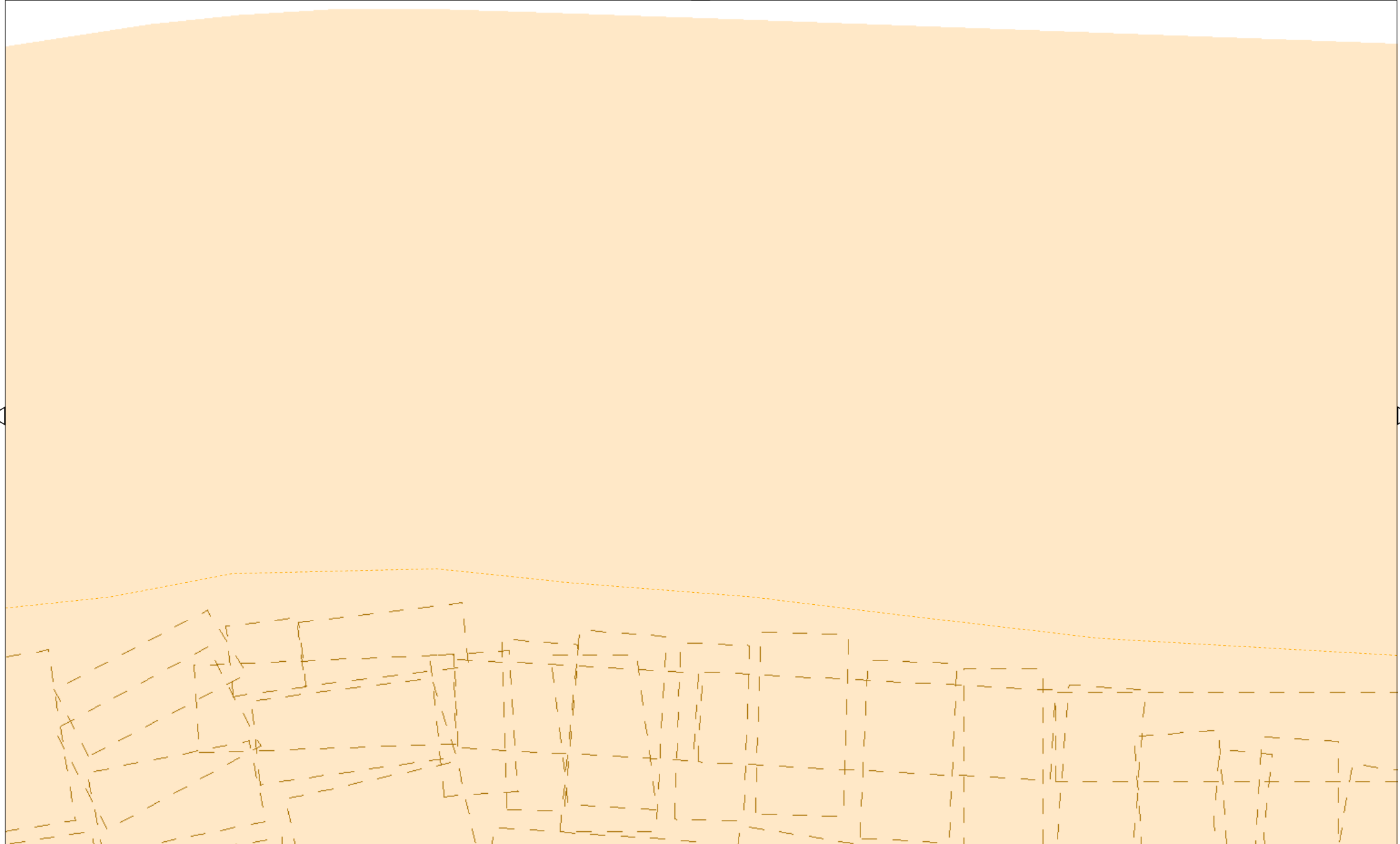
Versie: 1.0

Status: definitief

Registratienummer: 08.24124

Formaat: A3





Legenda (Voor topografie zie algemene legenda)

- | | | | |
|--|--------------------|--------------------------|--|
| ● Dijkpaal | --- Kernzone | --- Overgangsconstructie | ▭ Eigendom HHNK |
| ● Overige referentiepunten | ■ Waterstaatswerk | ■ Damwand | ⋯ Onderhoudsplicht derden
binnen de eigendomsgrenzen van HHNK |
| ■ Kunstwerk \ Leiding
door de prim.kering met KWnr. | ■ Beschermingszone | ■ Kademuur | --- Vakgrens |
| — Referentielijn | ■ Keerwand | ■ Kwelscherm | — Maatgevende locatie |



Situatiekaart 09b, Dijk 85, RP 096 - RP 108

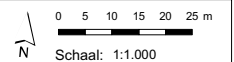
Vastgesteld door het college van hoofdingelanden bij besluit van 8 oktober 2008

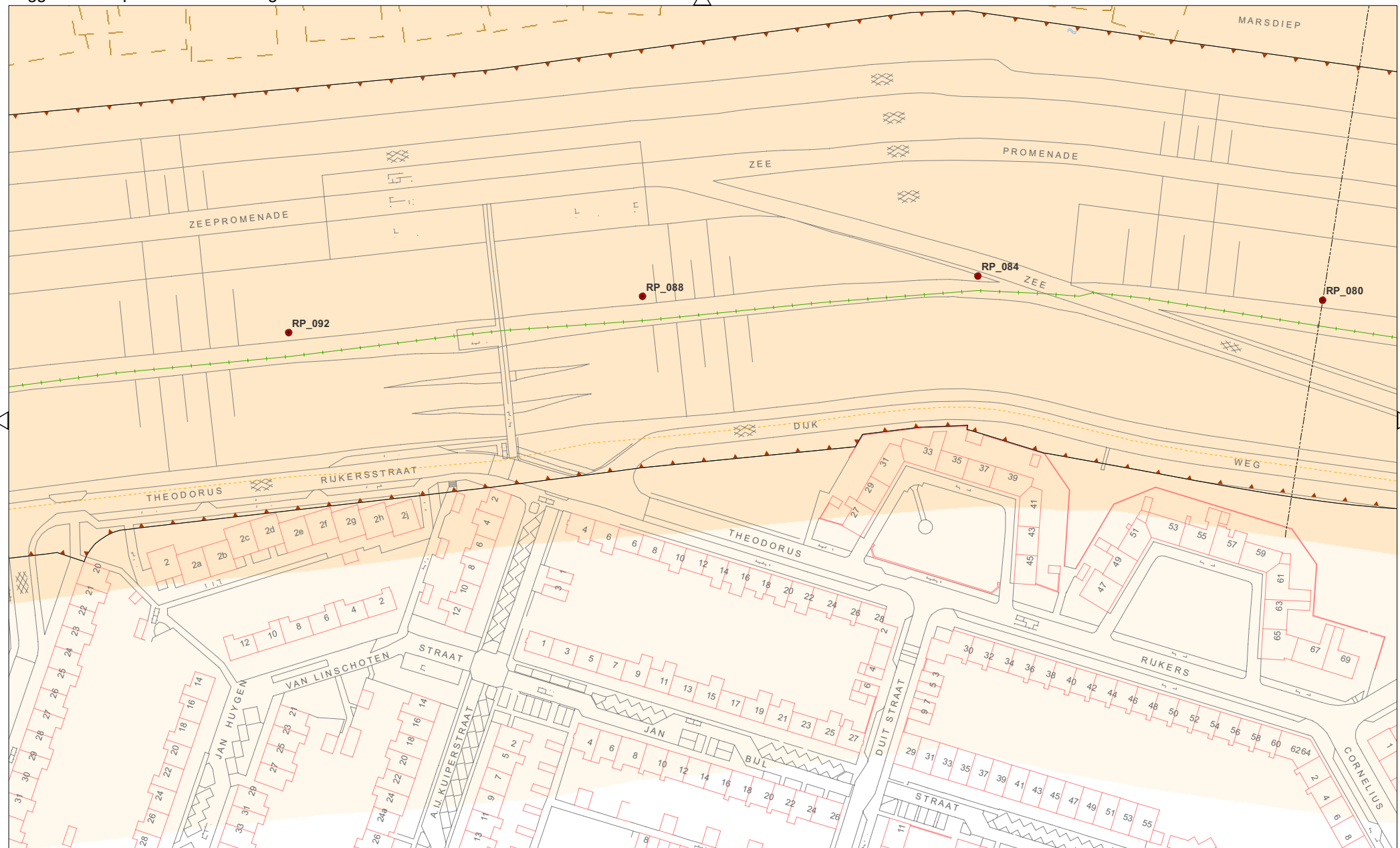
Versie: 1.0

Status: definitief

Registratienummer: 08.24124

Formaat: A3





Legenda (Voor topografie zie algemene legenda)

- | | | | |
|---|-----------------|----------------------|-------------------------|
| Dijkpaal | Kernzone | Overgangsconstructie | Eigendom HHNK |
| Overige referentiepunten | Waterstaatswerk | Damwand | Onderhoudsplicht derden |
| Kunstwerk \ Leiding door de prim.kering met KWnr. | Bescheringszone | Kademuur | Vakgrens |
| Referentielijn | Keerwand | Kwelscherm | Maatgevende locatie |



Situatiekaart 10a, Dijk 85, RP 080 - RP 092

Vastgesteld door het college van hoofdingelanden bij besluit van 8 oktober 2008


Versie: 1.0

Status: definitief

Registratienummer: 08.24124

Formaat: A3





Legenda (Voor topografie zie algemene legenda)

- | | | | |
|--|------------------|--------------------------|--|
| ● Dijkpaal | --- Kernzone | --- Overgangsconstructie | ▭ Eigendom HHNK |
| ● Overige referentiepunten | Waterstaatswerk | --- Damwand | ▭ Onderhoudsplicht derden
binnen de eigendomsgrenzen van HHNK |
| ■ Kunstwerk \ Leiding
door de prim.kering met KWnr. | Beschermingszone | --- Kademuur | --- Vakgrens |
| --- Referentielijn | --- Keerwand | --- Kwelscherm | --- Maatgevende locatie |



Situatiekaart 10b, Dijk 85, RP 080 - RP 092

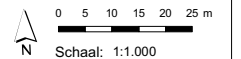
Vastgesteld door het college van hoofdingelanden bij besluit van 8 oktober 2008

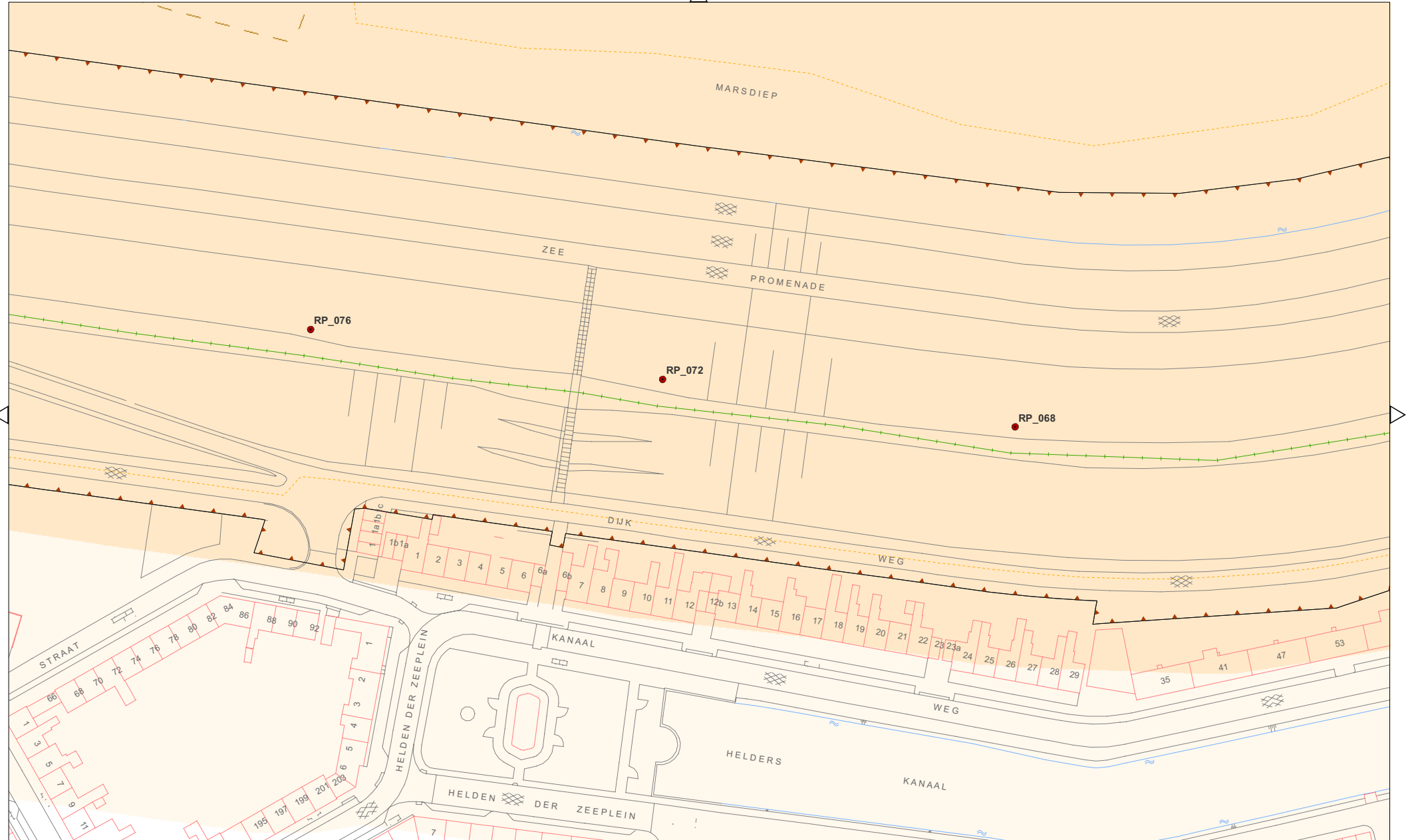
Versie: 1.0

Status: definitief

Registratienummer: 08.24124

Formaat: A3





Legenda (Voor topografie zie algemene legenda)

- | | | | |
|--|------------------|----------------------|--|
| Dijkpaal | Kernzone | Overgangsconstructie | Eigendom HHNK |
| Overige referentiepunten | Waterstaatswerk | Damwand | Onderhoudsplicht derden
binnen de eigendomsgrenzen van HHNK |
| Kunstwerk \ Leiding
door de prim.kering met KWnr. | Beschermingszone | Kademuur | Vakgrens |
| Referentielijn | Keerwand | Kwelscherm | Maatgevende locatie |



Situatiekaart 11a, Dijk 85, RP 068 - RP 076

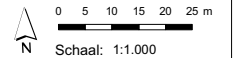
Vastgesteld door het college van hoofdingelanden bij besluit van 8 oktober 2008

Versie: 1.0

Status: definitief

Registratienummer: 08.24124

Formaat: A3





Legenda (Voor topografie zie algemene legenda)

- | | | | |
|--|------------------|----------------------|--|
| Dijkpaal | Kernzone | Overgangsconstructie | Eigendom HHNK |
| Overige referentiepunten | Waterstaatswerk | Damwand | Onderhoudsplicht derden
binnen de eigendomsgrenzen van HHNK |
| Kunstwerk \ Leiding
door de prim.kering met KWnr. | Beschermingszone | Kademuur | Vakgrens |
| Referentielijn | Keerwand | Kwelscherm | Maatgevende locatie |



Situatiekaart 11b, Dijk 85, RP 068 - RP 076

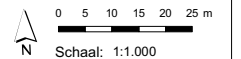
Vastgesteld door het college van hoofdingelanden bij besluit van 8 oktober 2008

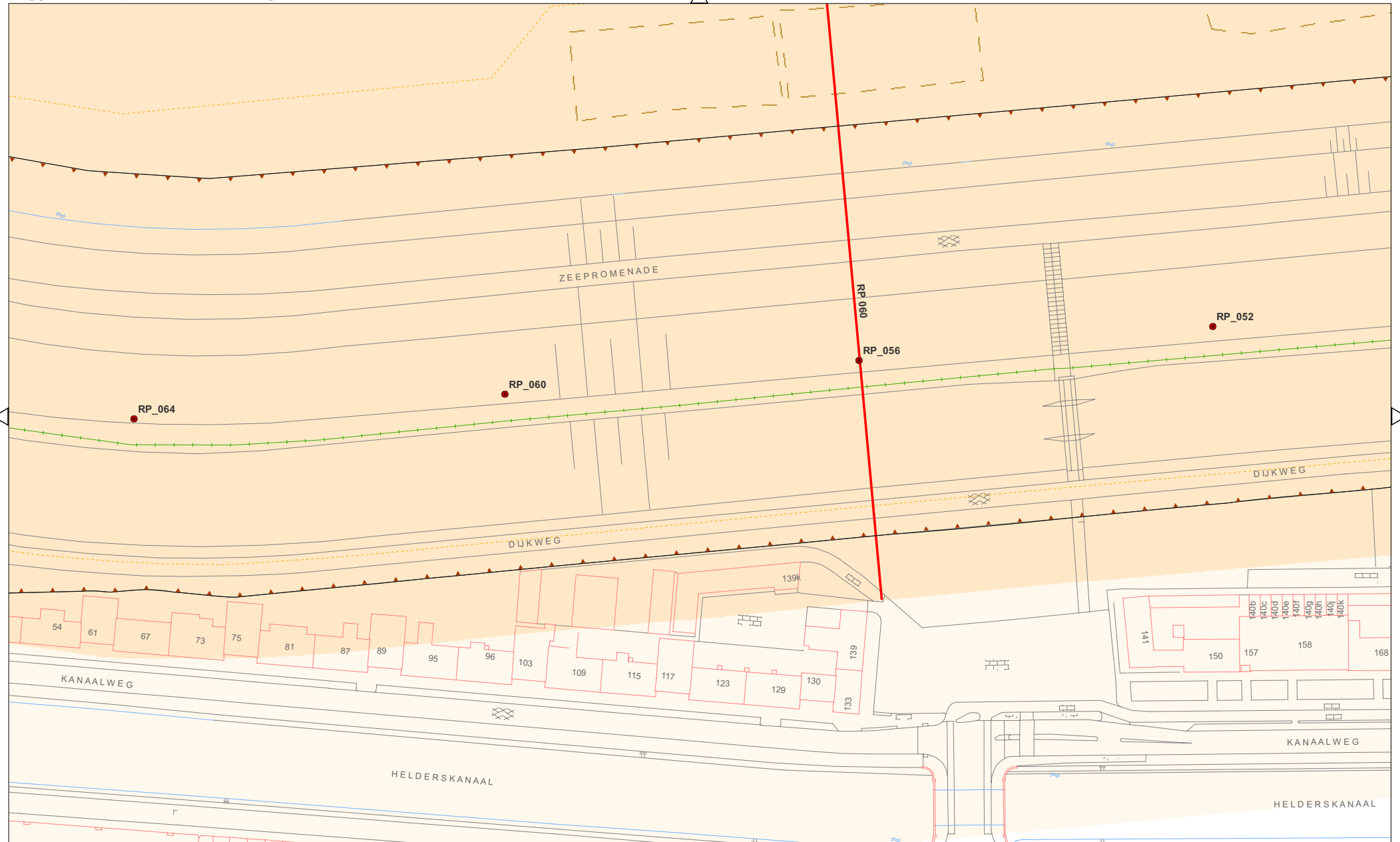
Versie: 1.0

Status: definitief

Registratienummer: 08.24124

Formaat: A3





Legenda (Voor topografie zie algemene legenda)

- | | | | |
|--|--------------------|--------------------------|--|
| ● Dijkpaal | --- Kernzone | --- Overgangsconstructie | ▭ Eigendom HHNK |
| ● Overige referentiepunten | ■ Waterstaatswerk | ■ Damwand | ▨ Onderhoudsplicht derden
binnen de eigendomsgrenzen van HHNK |
| ■ Kunstwerk \ Leiding
door de prim.kering met KWnr. | ■ Beschermingszone | ■ Kademuur | --- Vakgrens |
| --- Referentielijn | ■ Keerwand | ■ Kwelscherm | — Maatgevende locatie |



Situatiekaart 12a, Dijk 85, RP 052 - RP 064

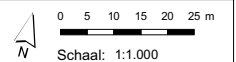
Vastgesteld door het college van hoofdingelanden bij besluit van 8 oktober 2008

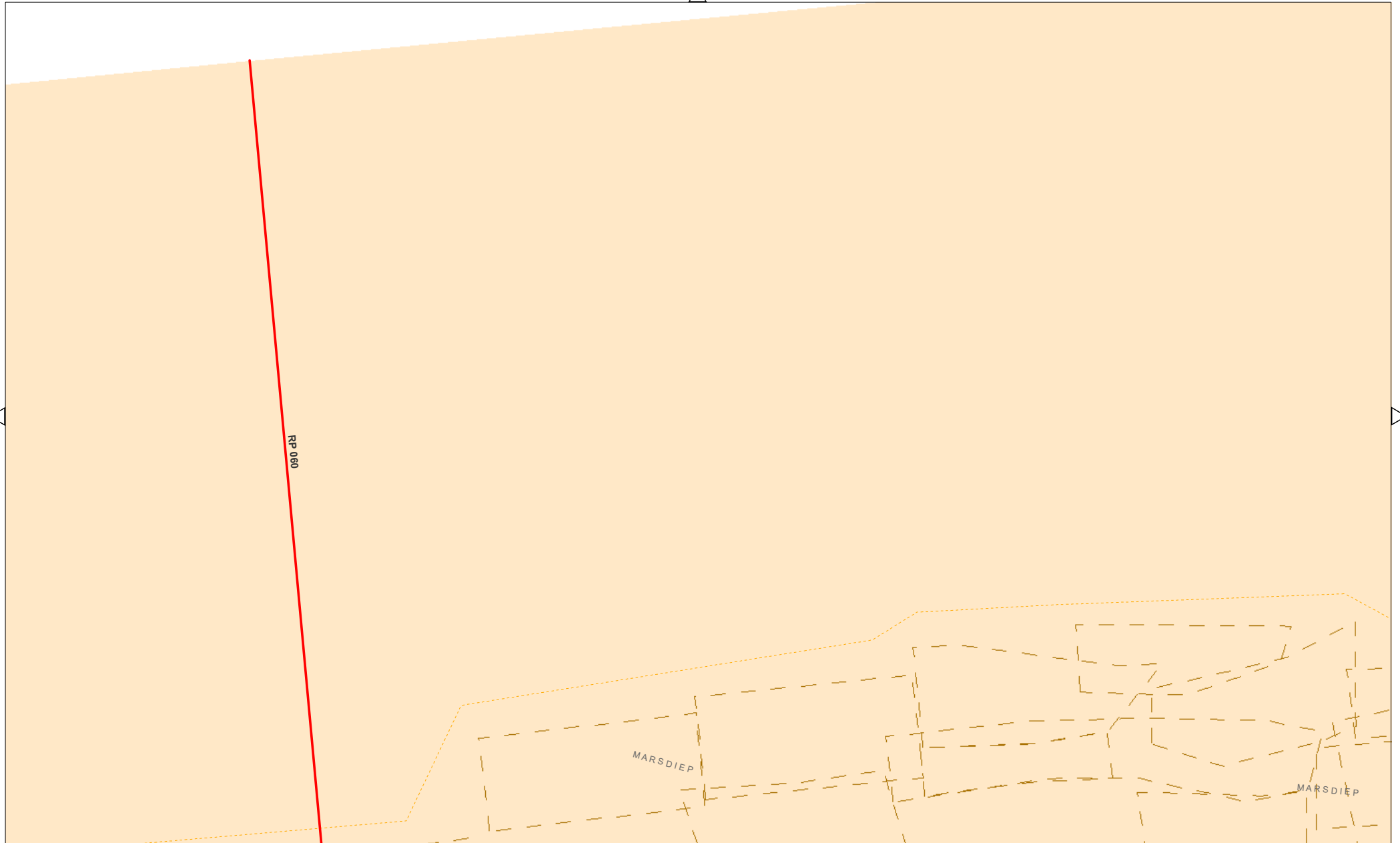
Versie: 1.0

Status: definitief

Registratienummer: 08.24124

Formaat: A3





Legenda (Voor topografie zie algemene legenda)

- | | | | |
|--|--------------------|--------------------------|--|
| ● Dijkpaal | - - - - Kernzone | --- Overgangsconstructie | ▭ Eigendom HHNK |
| ○ Overige referentiepunten | ■ Waterstaatswerk | ▬ Damwand | ▨ Onderhoudsplicht derden
binnen de eigendomsgrenzen van HHNK |
| ■ Kunstwerk \ Leiding
door de prim.kering met KWnr. | ■ Beschermingszone | ▬ Kademuur | - - - - Vakgrens |
| — Referentielijn | ▬ Keerwand | ● Kwelscherm | — Maatgevende locatie |



Situatiekaart 12b, Dijk 85, RP 052 - RP 064

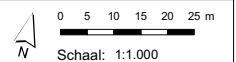
Vastgesteld door het college van hoofdingelanden bij besluit van 8 oktober 2008

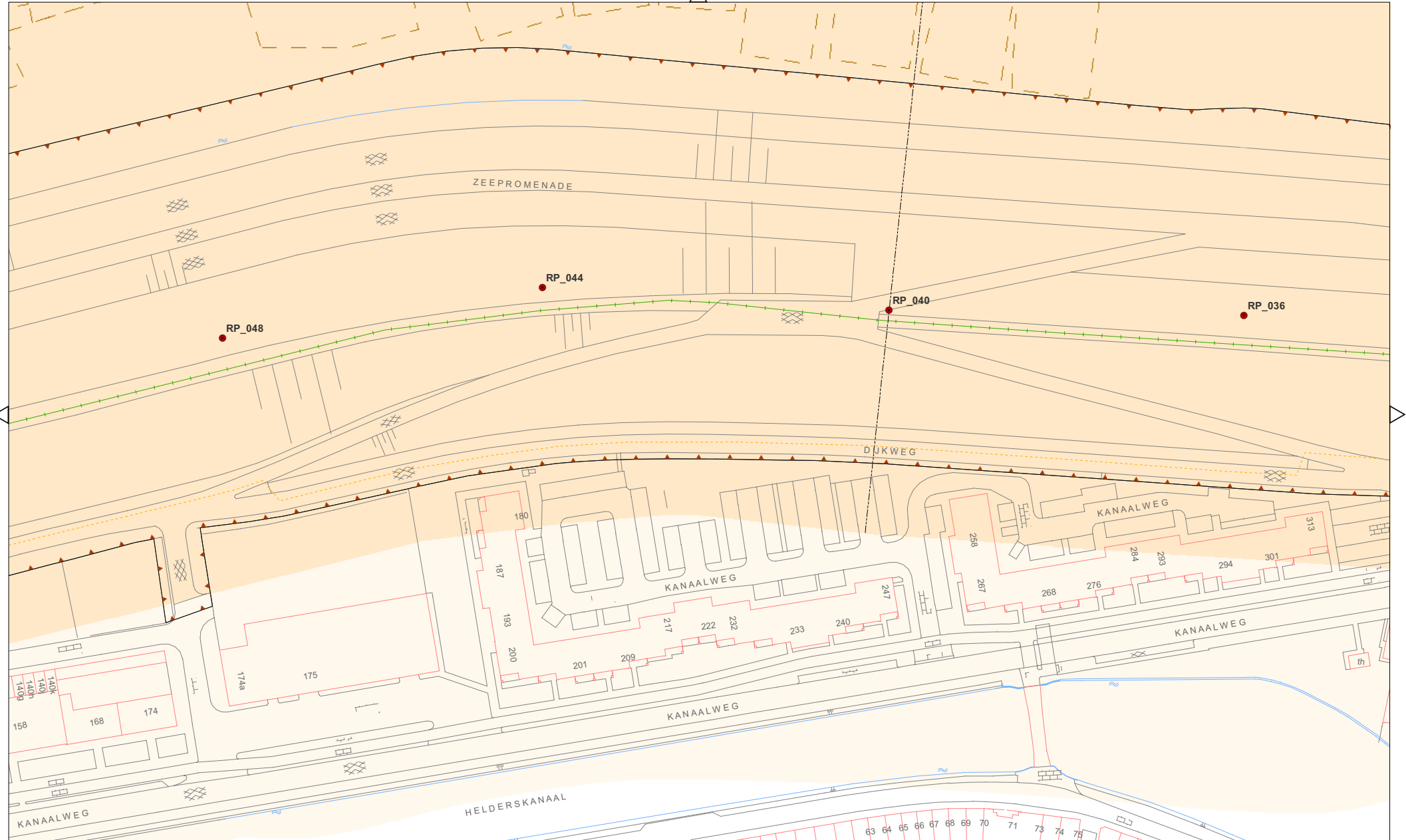
Versie: 1.0

Status: definitief

Registratienummer: 08.24124

Formaat: A3





Legenda (Voor topografie zie algemene legenda)

- | | | | |
|---|--------------------|--------------------------|---------------------------|
| ● Dijkpaal | --- Kernzone | --- Overgangsconstructie | ▭ Eigendom HHNK |
| ● Overige referentiepunten | ■ Waterstaatswerk | ■ Damwand | ▭ Onderhoudsplicht derden |
| ■ Kunstwerk \ Leiding door de prim.kering met KWnr. | ■ Beschermingszone | ■ Kademuur | --- Vakgrens |
| --- Referentielijn | ■ Keerwand | ■ Kwelscherm | --- Maatgevende locatie |



Situatiekaart 13a, Dijk 85, RP 036 - RP 048

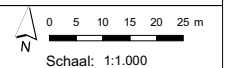
Vastgesteld door het college van hoofdingelanden bij besluit van 8 oktober 2008

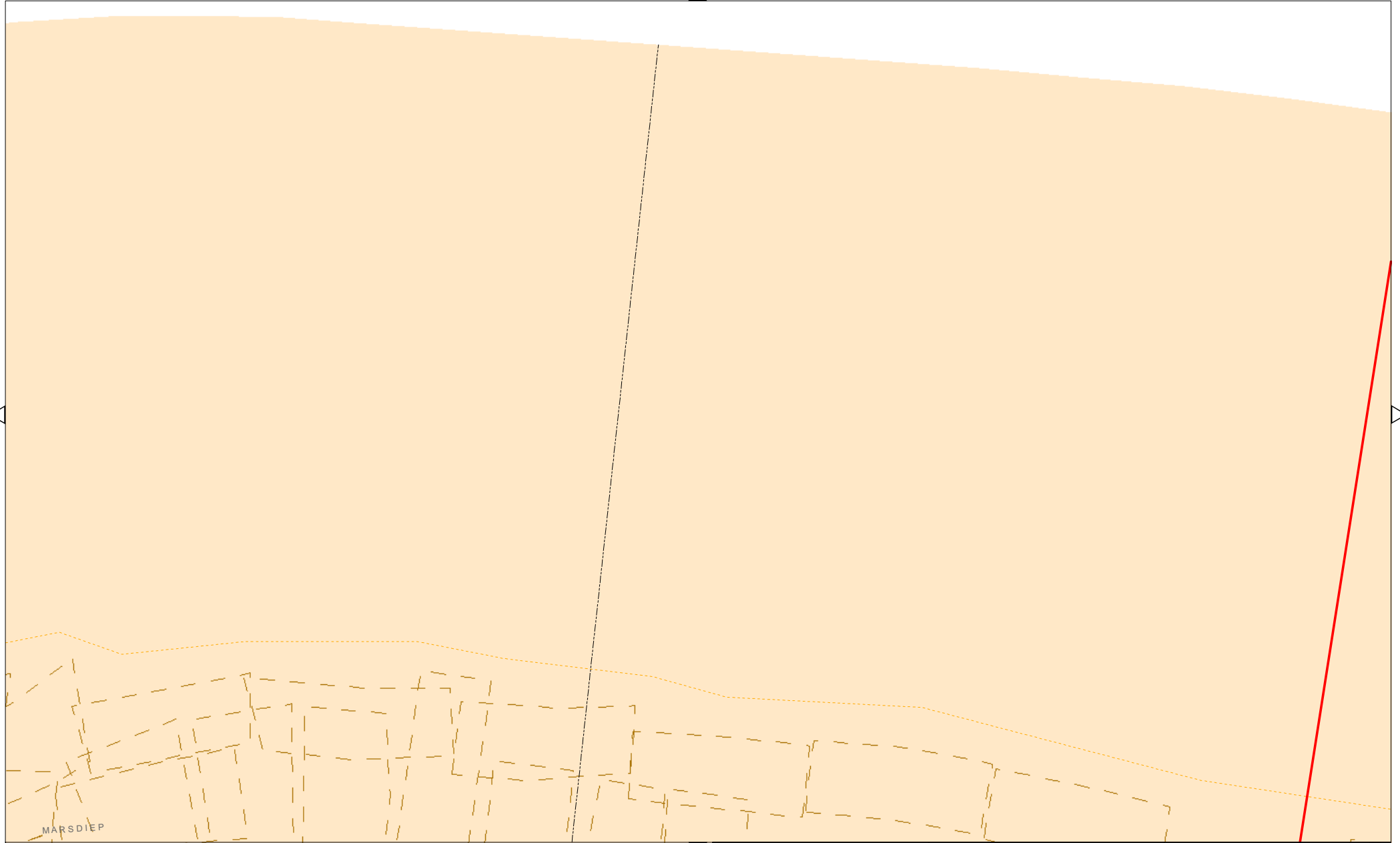
Versie: 1.0

Status: definitief

Registratienummer: 08.24124

Formaat: A3





Legenda (Voor topografie zie algemene legenda)

- | | | | |
|--|-------------------|--------------------------|--|
| ● Dijkpaal | --- Kernzone | --- Overgangsconstructie | ▭ Eigendom HHNK |
| ● Overige referentiepunten | ■ Waterstaatswerk | ▲ Damwand | ▨ Onderhoudsplicht derden
binnen de eigendomsgrenzen van HHNK |
| ■ Kunstwerk \ Leiding
door de prim.kering met KWnr. | ■ Bescheringszone | ■ Kademuur | --- Vakgrens |
| --- Referentielijn | --- Keerwand | ● Kwelscherm | — Maatgevende locatie |



Situatiekaart 13b, Dijk 85, RP 036 - RP 048

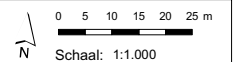
Vastgesteld door het college van hoofdingelanden bij besluit van 8 oktober 2008

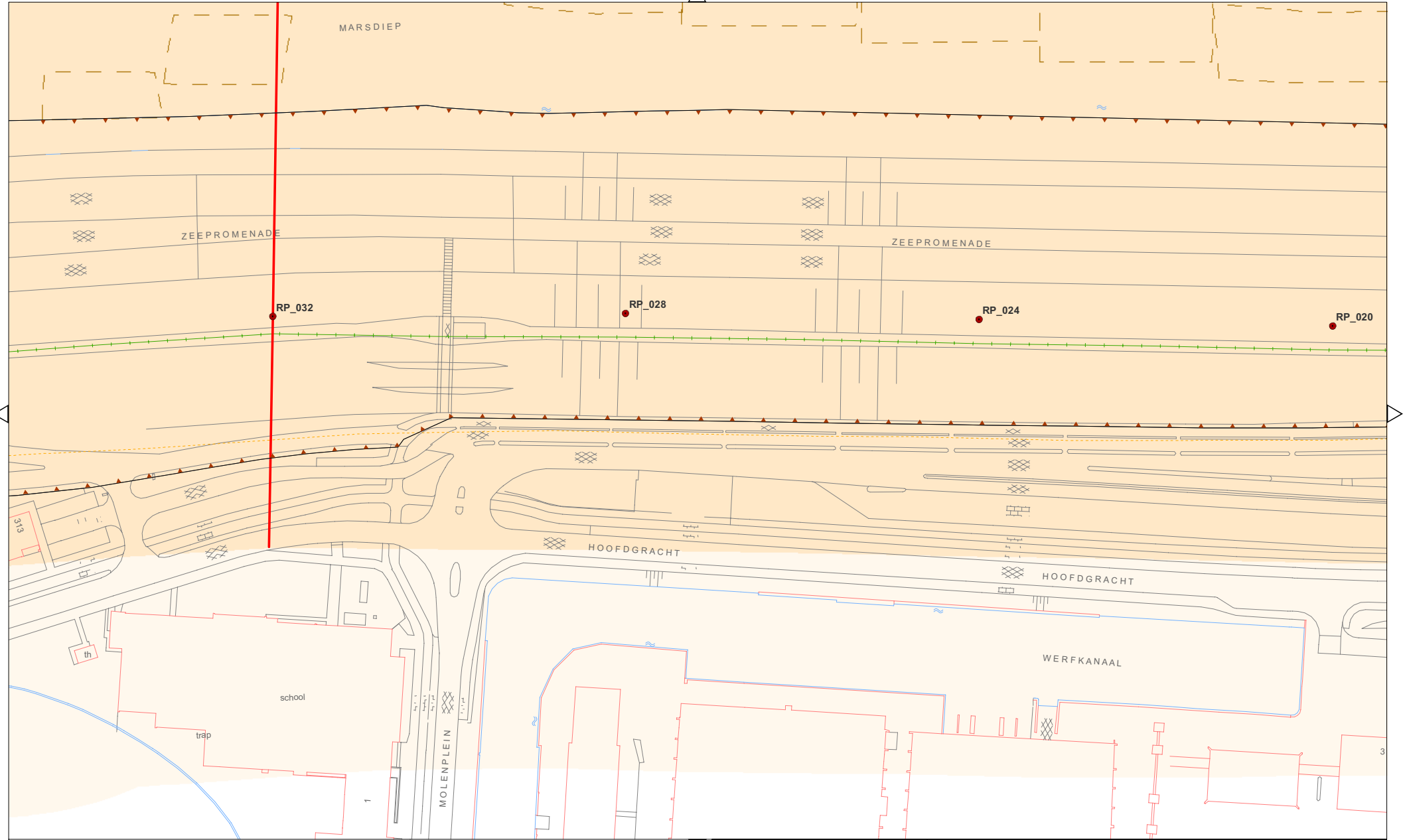
Versie: 1.0

Status: definitief

Registratienummer: 08.24124

Formaat: A3





Legenda (Voor topografie zie algemene legenda)

- | | | | |
|---|--------------------|--------------------------|---------------------------------------|
| ● Dijkpaal | --- Kernzone | --- Overgangsconstructie | ▭ Eigendom HHNK |
| ● Overige referentiepunten | ■ Waterstaatswerk | ■ Damwand | ▭ Onderhoudsplicht derden |
| ■ Kunstwerk \ Leiding door de prim.kering met KWnr. | ■ Beschermingszone | ■ Kademuur | ▭ binnen de eigendomsgrenzen van HHNK |
| --- Referentielijn | ■ Keerwand | ■ Kwelscherm | --- Vakgrens |
| | | | --- Maatgevende locatie |



Situatiekaart 14a, Dijk 85, RP 020 - RP 032


Vastgesteld door het college van hoofdingelanden bij besluit van 8 oktober 2008

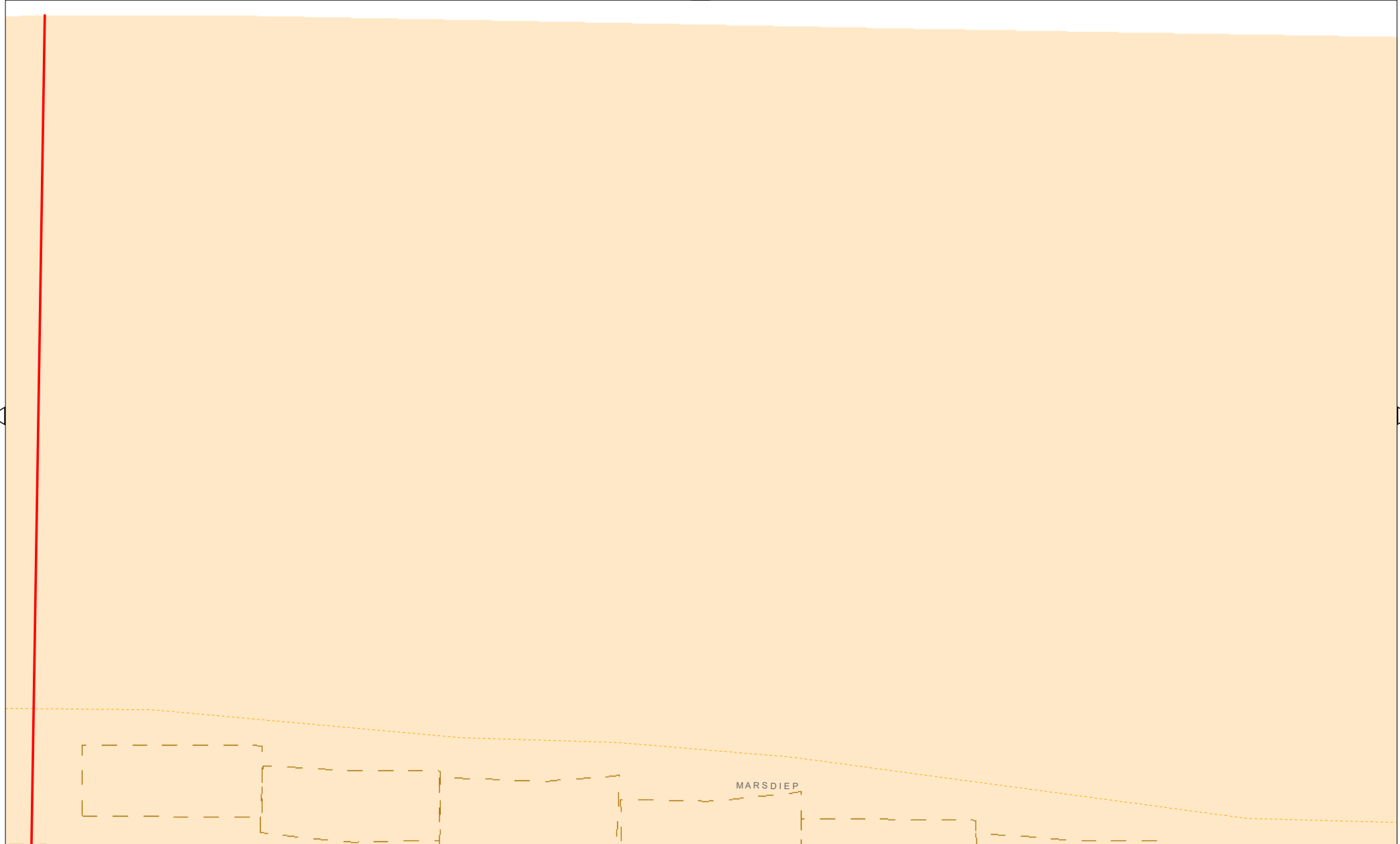
Versie: 1.0

Status: definitief

Registratienummer: 08.24124

Formaat: A3





Legenda (Voor topografie zie algemene legenda)

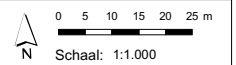
- | | | | |
|--|------------------|----------------------|--|
| Dijkpaal | Kernzone | Overgangsconstructie | Eigendom HHNK |
| Overige referentiepunten | Waterstaatswerk | Damwand | Onderhoudsplicht derden
binnen de eigendomsgrenzen van HHNK |
| Kunstwerk \ Leiding
door de prim.kering met KWnr. | Beschermingszone | Kademuur | Vakgrens |
| Referentielijn | Keerwand | Kwelscherm | Maatgevende locatie |



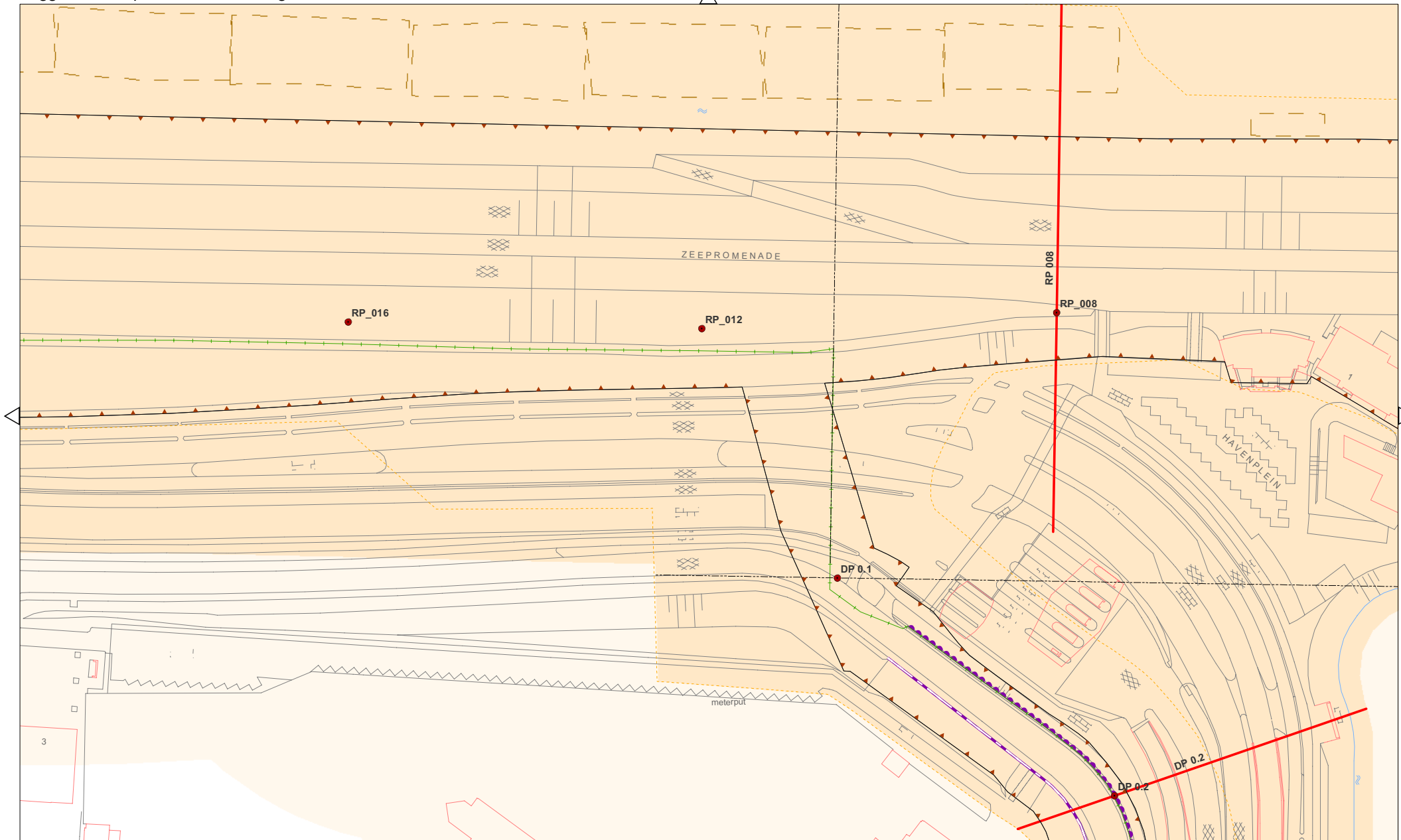
Situatiekaart 14b, Dijk 85, RP 020 - RP 032

Vastgesteld door het college van hoofdingelanden bij besluit van 8 oktober 2008

Versie: 1.0 Status: definitief
Registratienummer: 08.24124 Formaat: A3



Topografische ondergrond (c) Stichting GBKN Noord-Holland



Legenda (Voor topografie zie algemene legenda)

- | | | | |
|---|--------------------|----------------------------|---------------------------|
| ● Dijkpaal | - - - Kernzone | - - - Overgangsconstructie | ▭ Eigendom HHNK |
| ● Overige referentiepunten | ■ Waterstaatswerk | ▲ Damwand | ⋯ Onderhoudsplicht derden |
| ■ Kunstwerk \ Leiding door de prim.kering met KWnr. | ■ Beschermingszone | — Kademuur | ⋯ Vakgrens |
| — Referentielijn | — Keerwand | ● Kwelscherm | — Maatgevende locatie |



Situatiekaart 15a, Dijk 85, RP 008 - RP 016

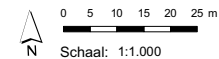
Vastgesteld door het college van hoofdingelanden bij besluit van 8 oktober 2008

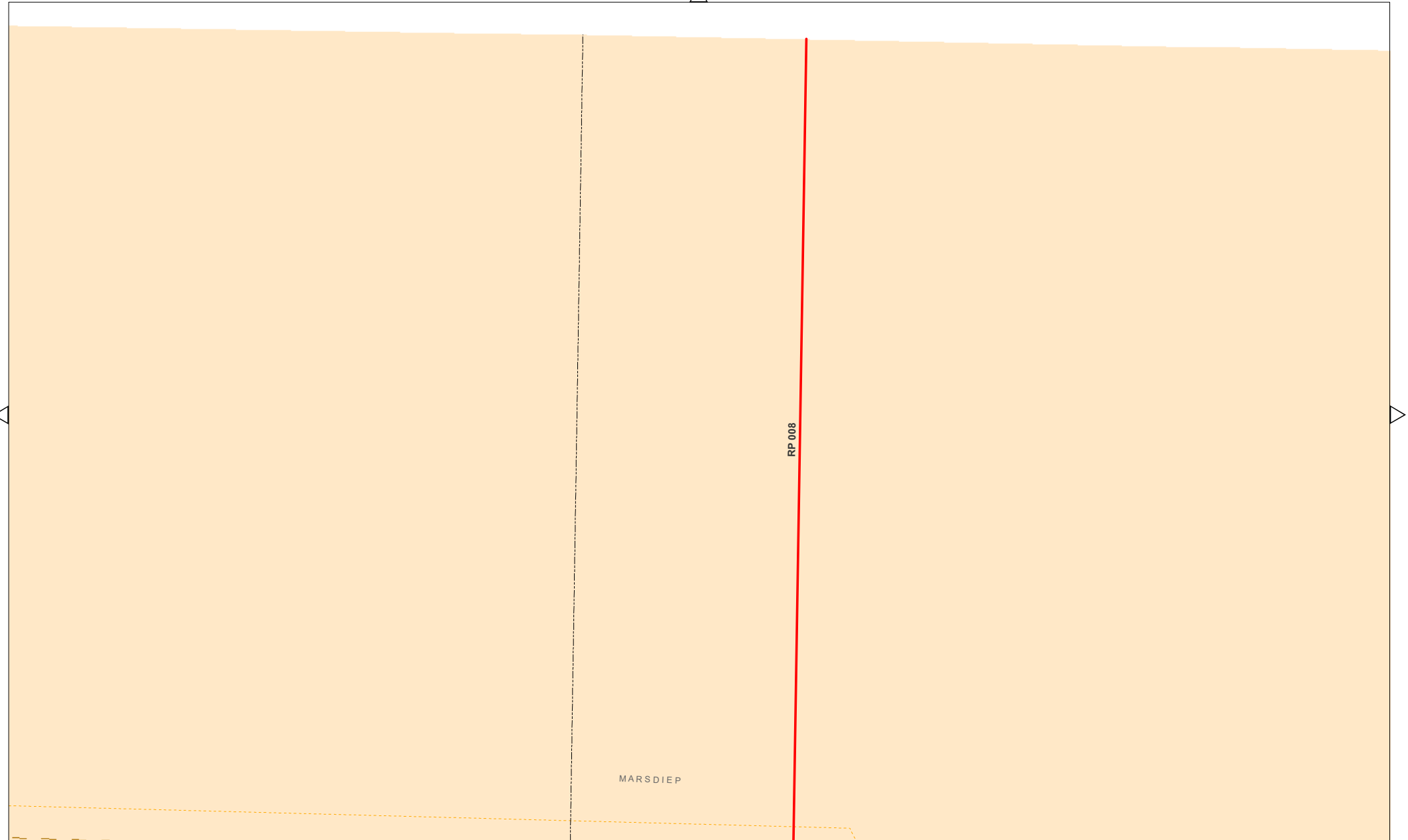
Versie: 1.0

Status: definitief

Registratienummer: 08.24124

Formaat: A3





Legenda (Voor topografie zie algemene legenda)

- | | | | |
|--|------------------|--------------------------|--|
| ● Dijkpaal | - - - - Kernzone | --- Overgangsconstructie | ▭ Eigendom HHNK |
| ○ Overige referentiepunten | Waterstaatswerk | ▬ Damwand | ⋯ Onderhoudsplicht derden
binnen de eigendomsgrenzen van HHNK |
| ■ Kunstwerk \ Leiding
door de prim.kering met KWnr. | Beschermingszone | ▬ Kademuur | - - - - Vakgrens |
| — Referentielijn | Keerwand | ◆ Kwelscherm | — Maatgevende locatie |



Situatiekaart 15b, Dijk 85, RP 008 - RP 016

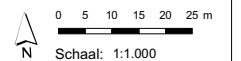
Vastgesteld door het college van hoofdingelanden bij besluit van 8 oktober 2008

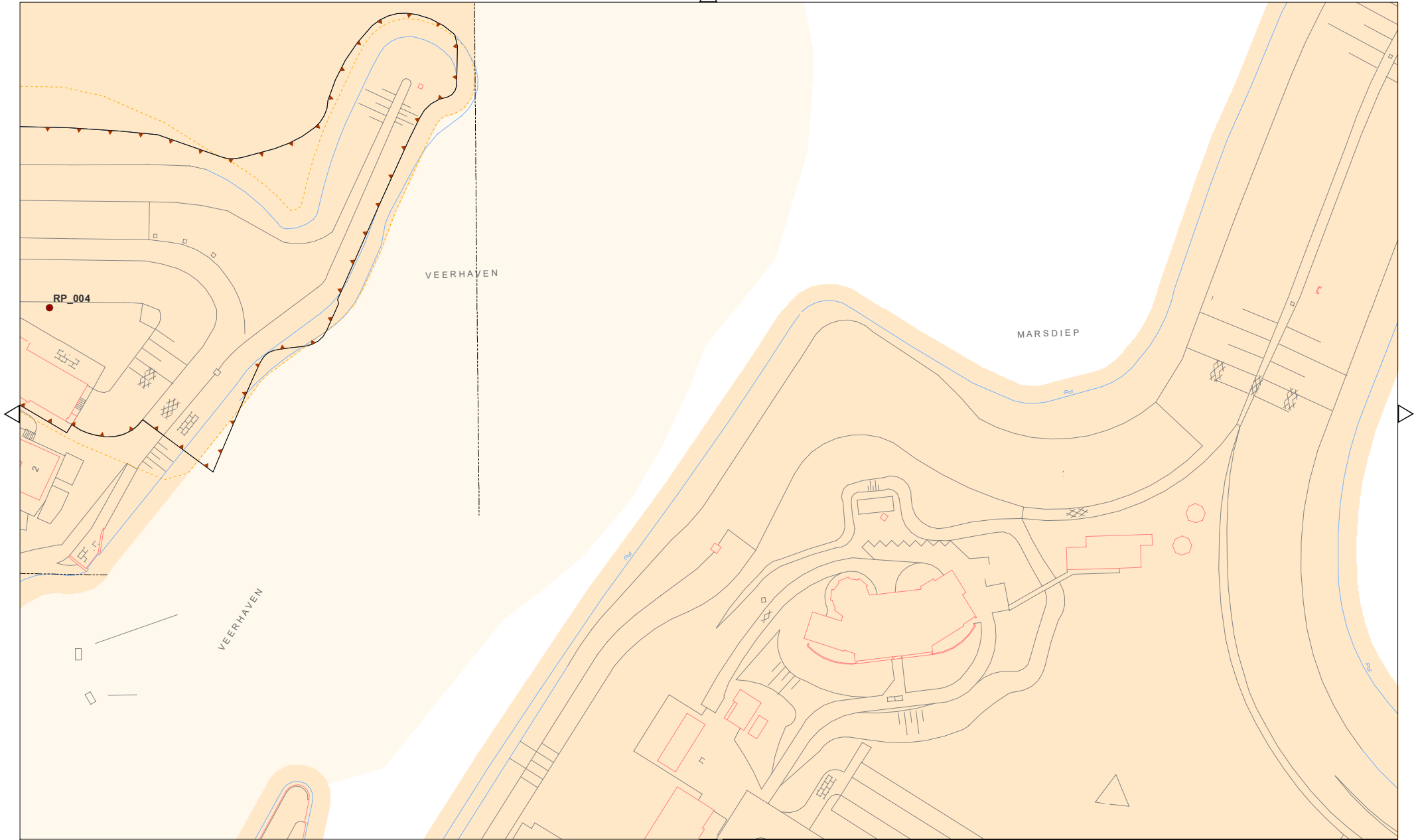
Versie: 1.0

Status: definitief

Registratienummer: 08.24124

Formaat: A3





Legenda (Voor topografie zie algemene legenda)

- | | | | |
|--|--------------------|--------------------------|--|
| ● Dijkpaal | --- Kernzone | --- Overgangsconstructie | ▭ Eigendom HHNK |
| ○ Overige referentiepunten | ■ Waterstaatswerk | ■ Damwand | ⋯ Onderhoudsplicht derden
binnen de eigendomsgrenzen van HHNK |
| ■ Kunstwerk \ Leiding
door de prim.kering met KWnr. | ■ Beschermingszone | ■ Kademuur | --- Vakgrens |
| --- Referentielijn | ■ Keerwand | ■ Kwelscherm | — Maatgevende locatie |

Topografische ondergrond (c) Stichting GBKN Noord-Holland



Situatiekaart 16a, Dijk 85, Veerhaven - RP 004

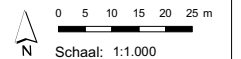
Vastgesteld door het college van hoofdingelanden bij besluit van 8 oktober 2008

Versie: 1.0

Status: definitief

Registratienummer: 08.24124

Formaat: A3





Legenda (Voor topografie zie algemene legenda)

- | | | | |
|---|--------------------|--------------------------|---------------------------------------|
| ● Dijkpaal | --- Kernzone | --- Overgangsconstructie | ▭ Eigendom HHNK |
| ○ Overige referentiepunten | ■ Waterstaatswerk | ■ Damwand | ▨ Onderhoudsplicht derden |
| ■ Kunstwerk \ Leiding door de prim.kering met KWnr. | ■ Beschermingszone | ■ Kademuur | ▨ binnen de eigendomsgrenzen van HHNK |
| — Referentielijn | ■ Keerwand | ■ Kwelscherm | --- Vakgrens |
| | | | — Maatgevende locatie |



Situatiekaart 16b, Dijk 85, Veerhaven - RP 004

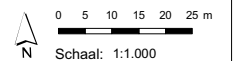
Vastgesteld door het college van hoofdingelanden bij besluit van 8 oktober 2008

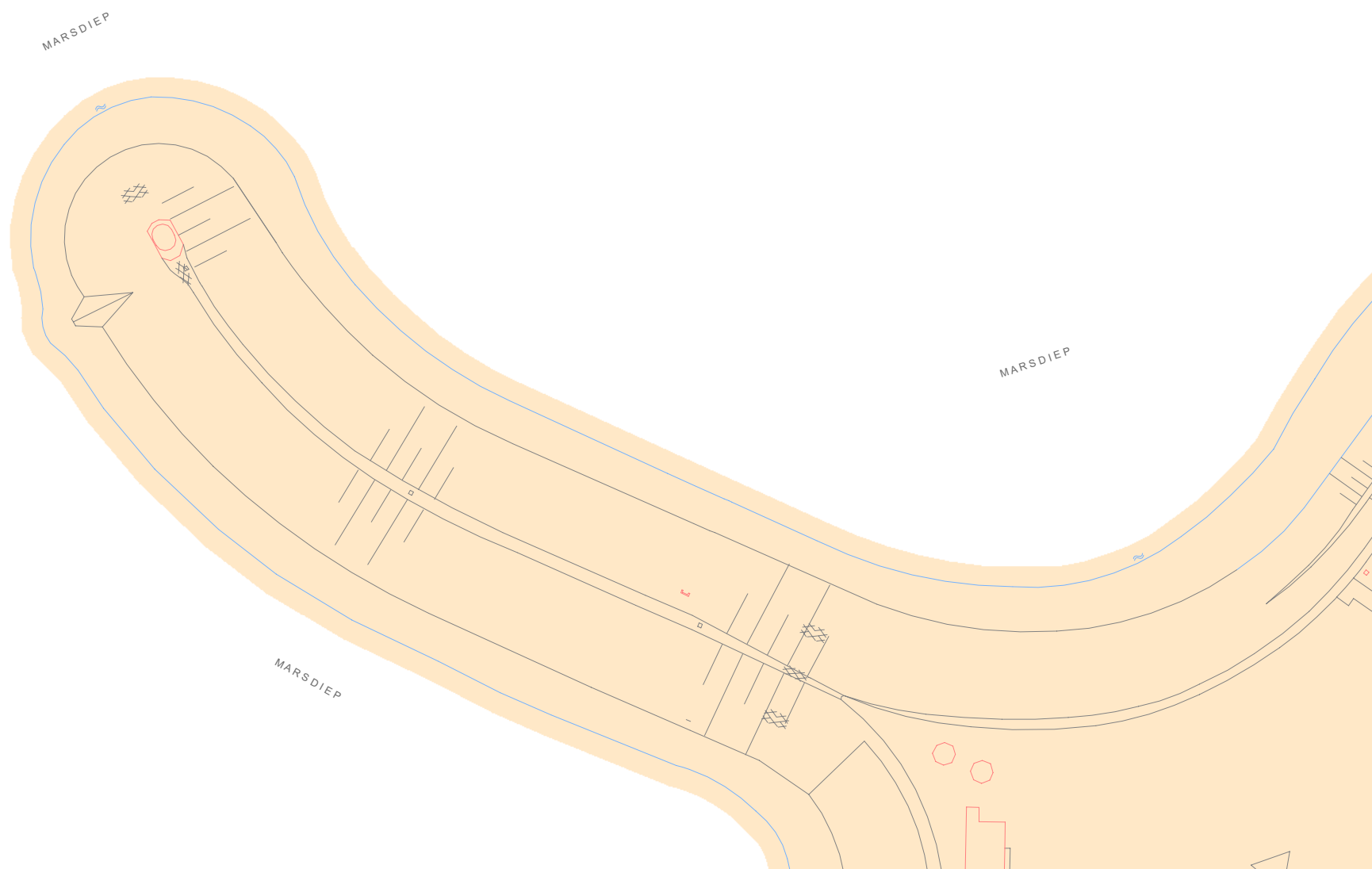
Versie: 1.0

Status: definitief

Registratienummer: 08.24124

Formaat: A3





Legenda (Voor topografie zie algemene legenda)

- | | | | |
|--|--------------------|--------------------------|--|
| ● Dijkpaal | - - - Kernzone | --- Overgangsconstructie | ▭ Eigendom HHNK |
| ○ Overige referentiepunten | ■ Waterstaatswerk | ▬ Damwand | ⋯ Onderhoudsplicht derden
binnen de eigendomsgrenzen van HHNK |
| ■ Kunstwerk \ Leiding
door de prim.kering met KWnr. | ■ Beschermingszone | ▬ Kademuur | - - - Vakgrens |
| — Referentielijn | ▬ Keerwand | ▬ Kwelscherm | — Maatgevende locatie |



Situatiekaart 17, Dijk 85, Landhoofd Marsdiep

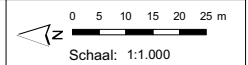
Vastgesteld door het college van hoofdingelanden bij besluit van 8 oktober 2008

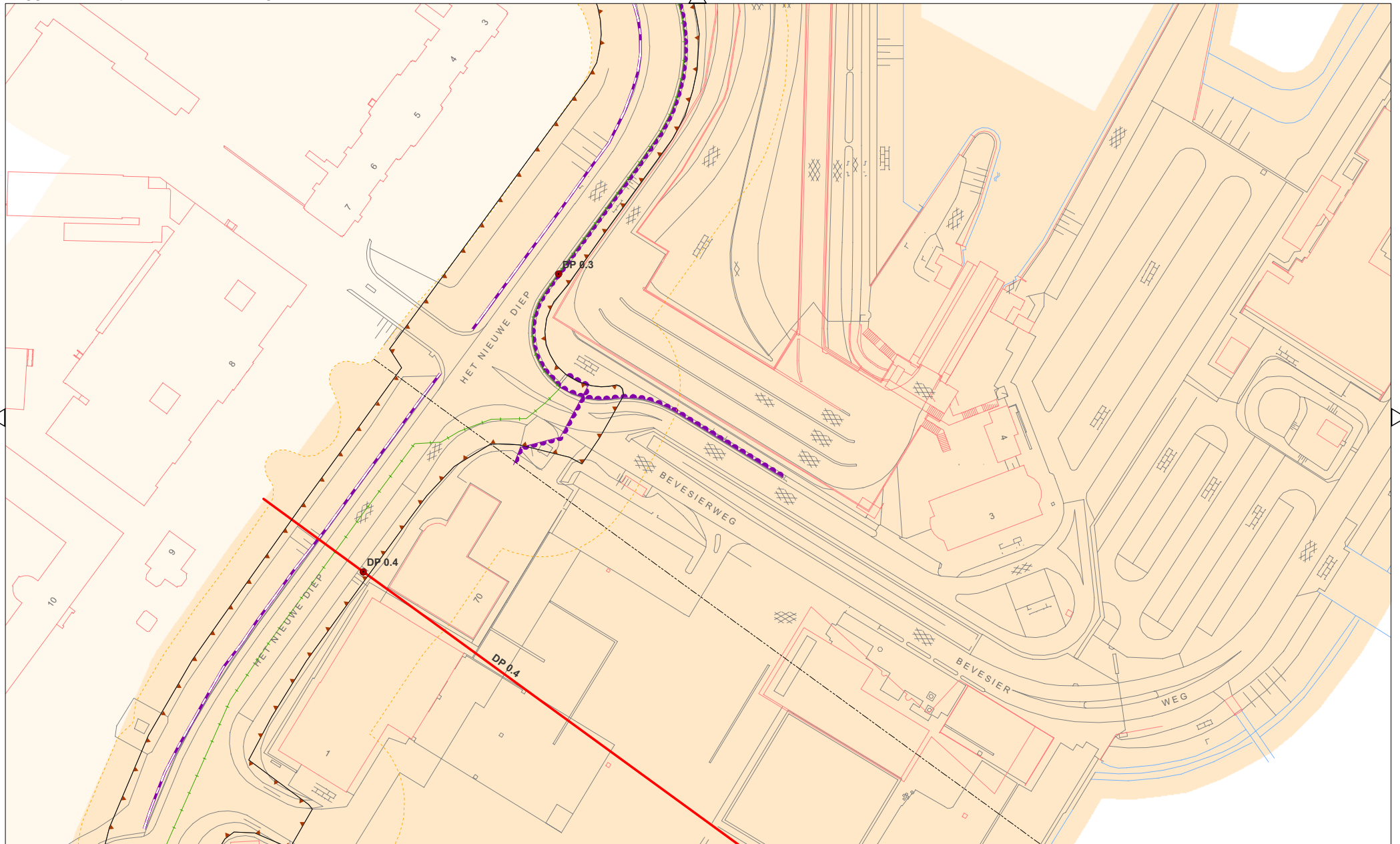
Versie: 1.0

Status: definitief

Registratienummer: 08.24124

Formaat: A3





Legenda (Voor topografie zie algemene legenda)

- | | | | |
|---|------------------|------------------------|---------------------------|
| ● Dijkpaal | - - - Kernzone | — Overgangsconstructie | ▭ Eigendom HHNK |
| ● Overige referentiepunten | Waterstaatswerk | — Damwand | ⋯ Onderhoudsplicht derden |
| ■ Kunstwerk \ Leiding door de prim.kering met KWnr. | Beschermingszone | — Kademuur | ⋯ Vakgrens |
| — Referentielijn | Keerwand | — Kwelscherm | — Maatgevende locatie |



Situatiekaart 18a, Dijk 86, DP 0.3 - DP 0.5

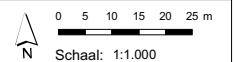
Vastgesteld door het college van hoofdingelanden bij besluit van 8 oktober 2008

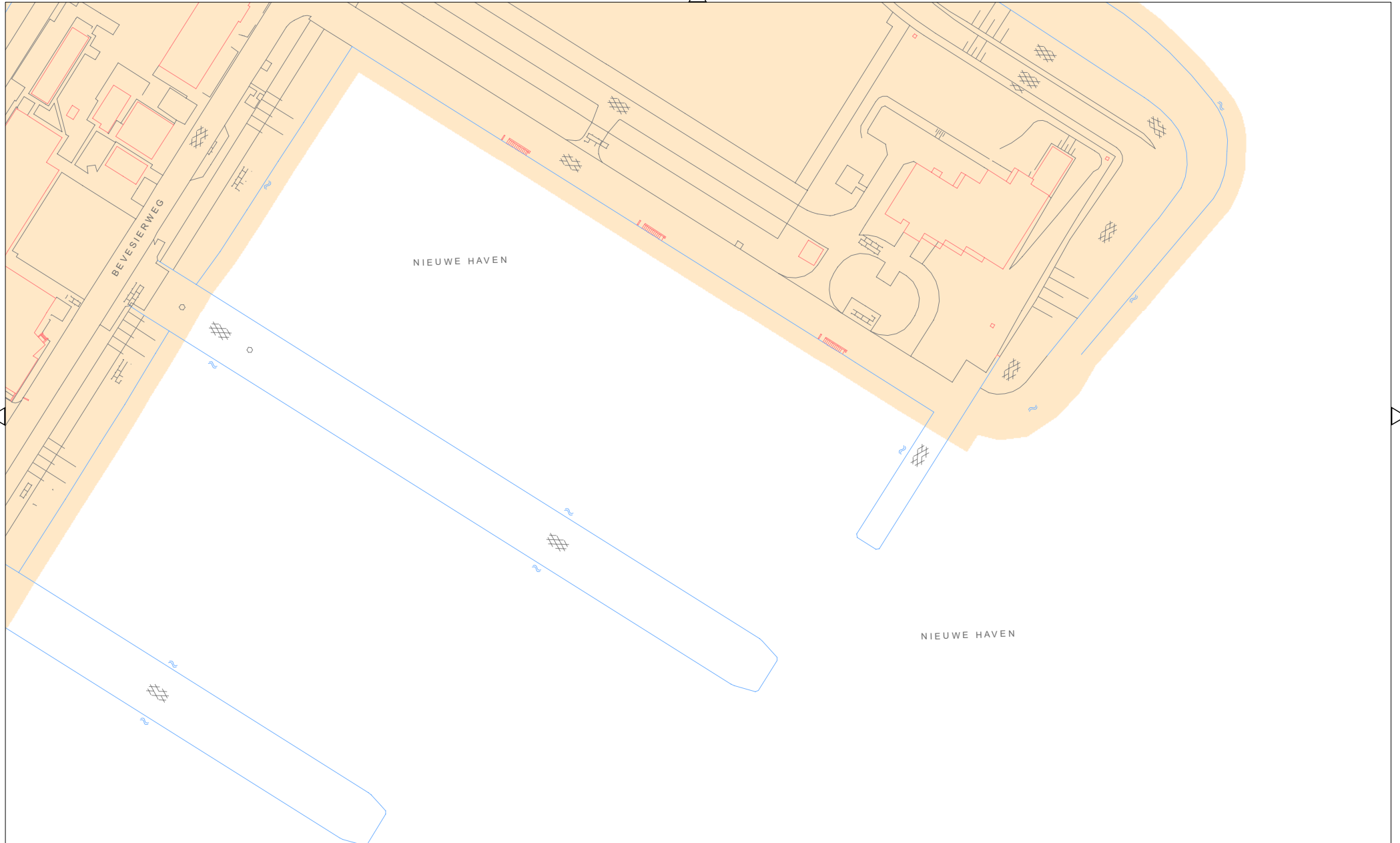
Versie: 1.0

Status: definitief

Registratienummer: 08.24124

Formaat: A3





Legenda (Voor topografie zie algemene legenda)

- | | | | |
|--|--------------------|--------------------------|--|
| ● Dijkpaal | --- Kernzone | --- Overgangsconstructie | ▭ Eigendom HHNK |
| ○ Overige referentiepunten | ■ Waterstaatswerk | ■ Damwand | ⋯ Onderhoudsplicht derden
binnen de eigendomsgrenzen van HHNK |
| ■ Kunstwerk \ Leiding
door de prim.kering met KWnr. | ■ Beschermingszone | ■ Kademuur | --- Vakgrens |
| — Referentielijn | ■ Keerwand | ■ Kwelscherm | — Maatgevende locatie |

Topografische ondergrond (c) Stichting GBKN Noord-Holland



Situatiekaart 18b, Dijk 86, DP 0.3 - DP 0.5

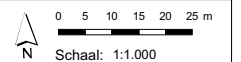
Vastgesteld door het college van hoofdingelanden bij besluit van 8 oktober 2008

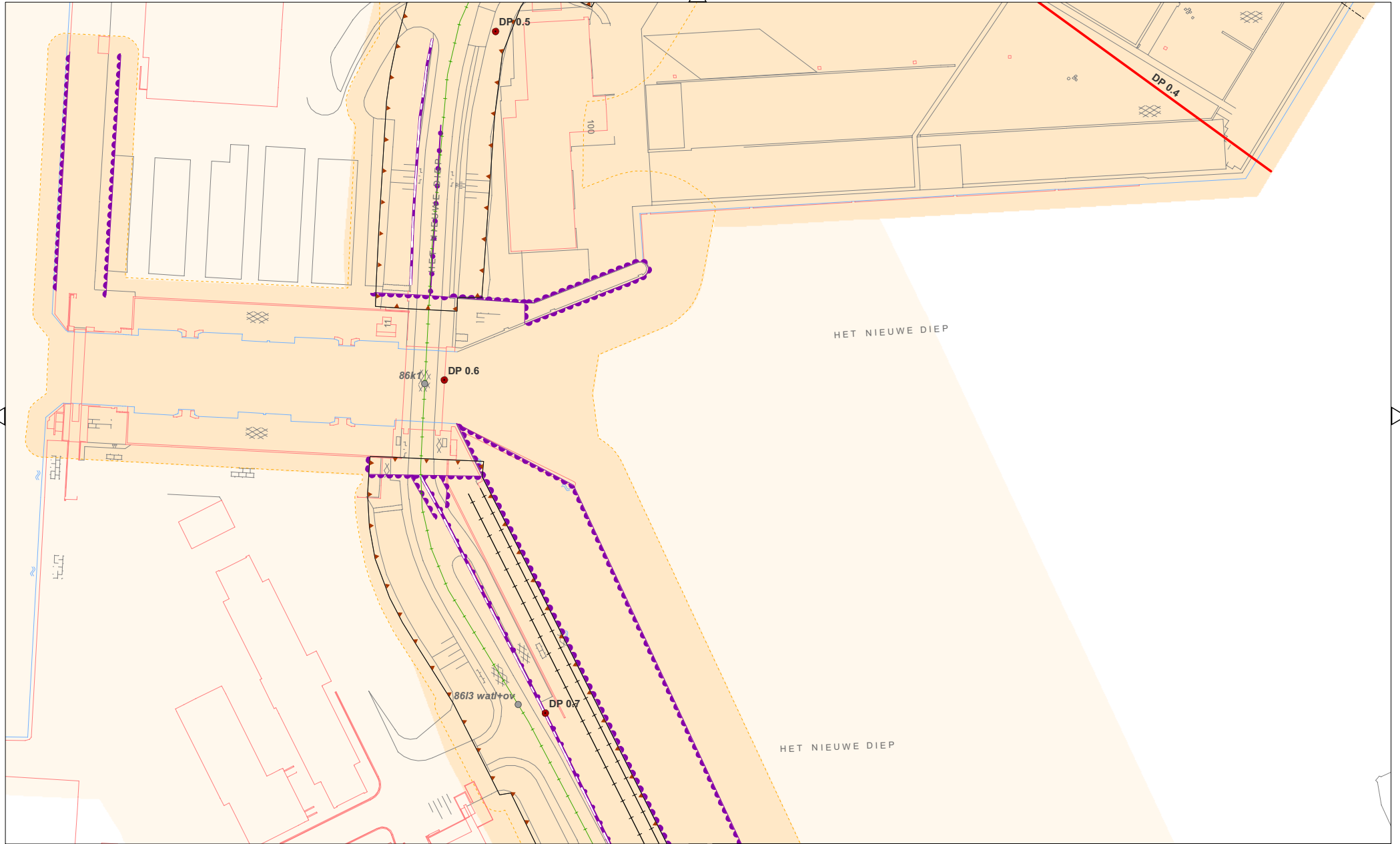
Versie: 1.0

Status: definitief

Registratienummer: 08.24124

Formaat: A3





Legenda (Voor topografie zie algemene legenda)

- | | | | |
|--|------------------|------------------------|--|
| ● Dijkpaal | - - - Kernzone | — Overgangskonstructie | ▭ Eigendom HHNK |
| ● Overige referentiepunten | Waterstaatswerk | — Damwand | ⋯ Onderhoudsplicht derden
binnen de eigendomsgrenzen van HHNK |
| ■ Kunstwerk \ Leiding
door de prim.kering met KWnr. | Beschermingszone | — Kademuur | - - - Vakgrens |
| — Referentielijn | — Keerwand | — Kwelscherm | — Maatgevende locatie |



Situatiekaart 19, Dijk 86, DP 0.5 - DP 0.7

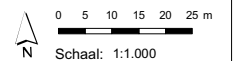
Vastgesteld door het college van hoofdingelanden bij besluit van 8 oktober 2008

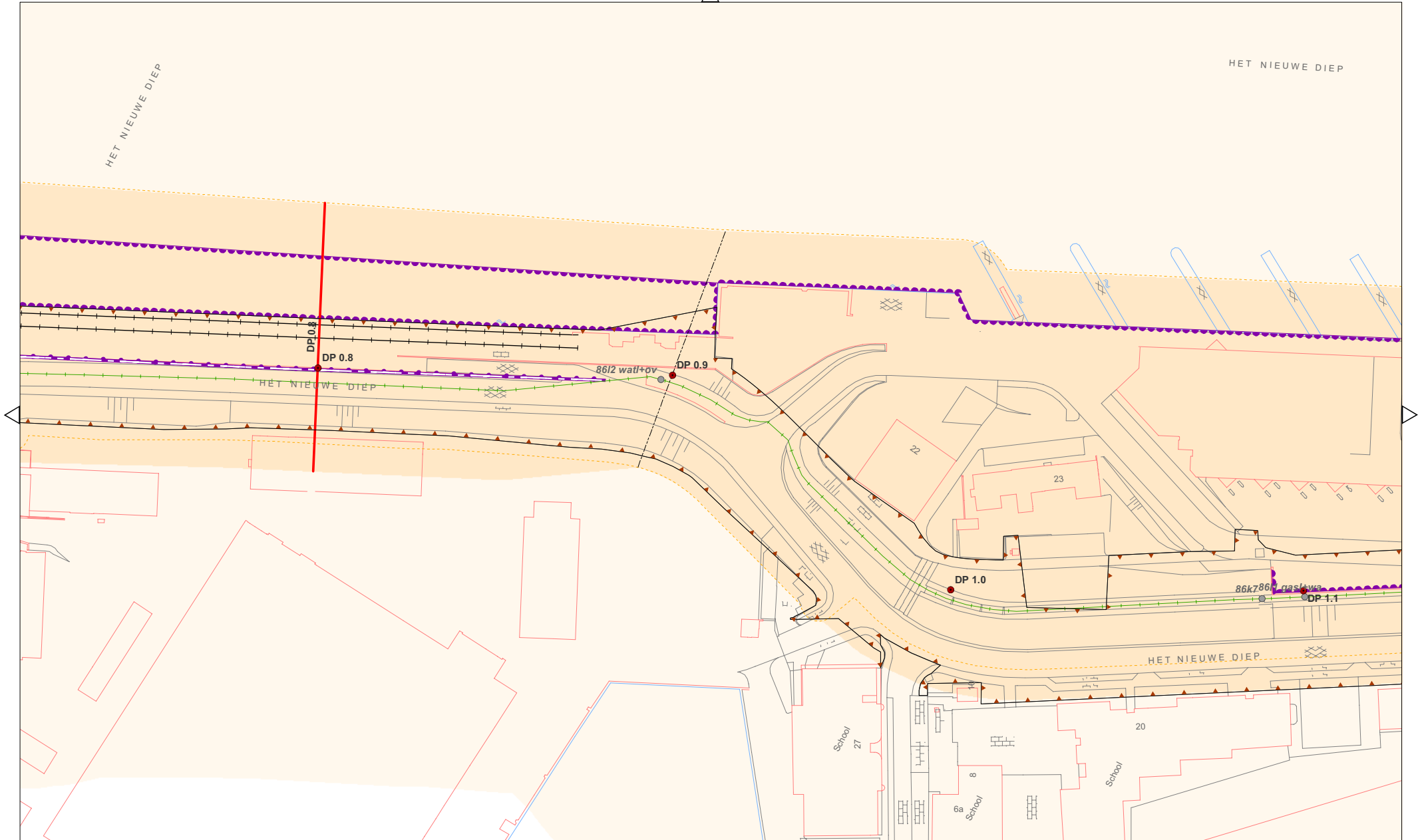
Versie: 1.0

Status: definitief

Registratienummer: 08.24124

Formaat: A3





Legenda (Voor topografie zie algemene legenda)

- | | | | |
|--|-------------------|--------------------------|--|
| ● Dijkpaal | --- Kernzone | --- Overgangsconstructie | ▭ Eigendom HHNK |
| ○ Overige referentiepunten | ■ Waterstaatswerk | --- Damwand | ⋯ Onderhoudsplicht derden
binnen de eigendomsgrenzen van HHNK |
| ■ Kunstwerk \ Leiding
door de prim.kering met KWnr. | ■ Bescheringszone | --- Kademuur | --- Vakgrens |
| --- Referentielijn | --- Keerwand | --- Kwelscherm | --- Maatgevende locatie |



Situatiekaart 20, Dijk 86, DP 0.8 - DP 1.1

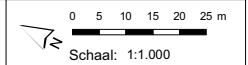
Vastgesteld door het college van hoofdingelanden bij besluit van 8 oktober 2008

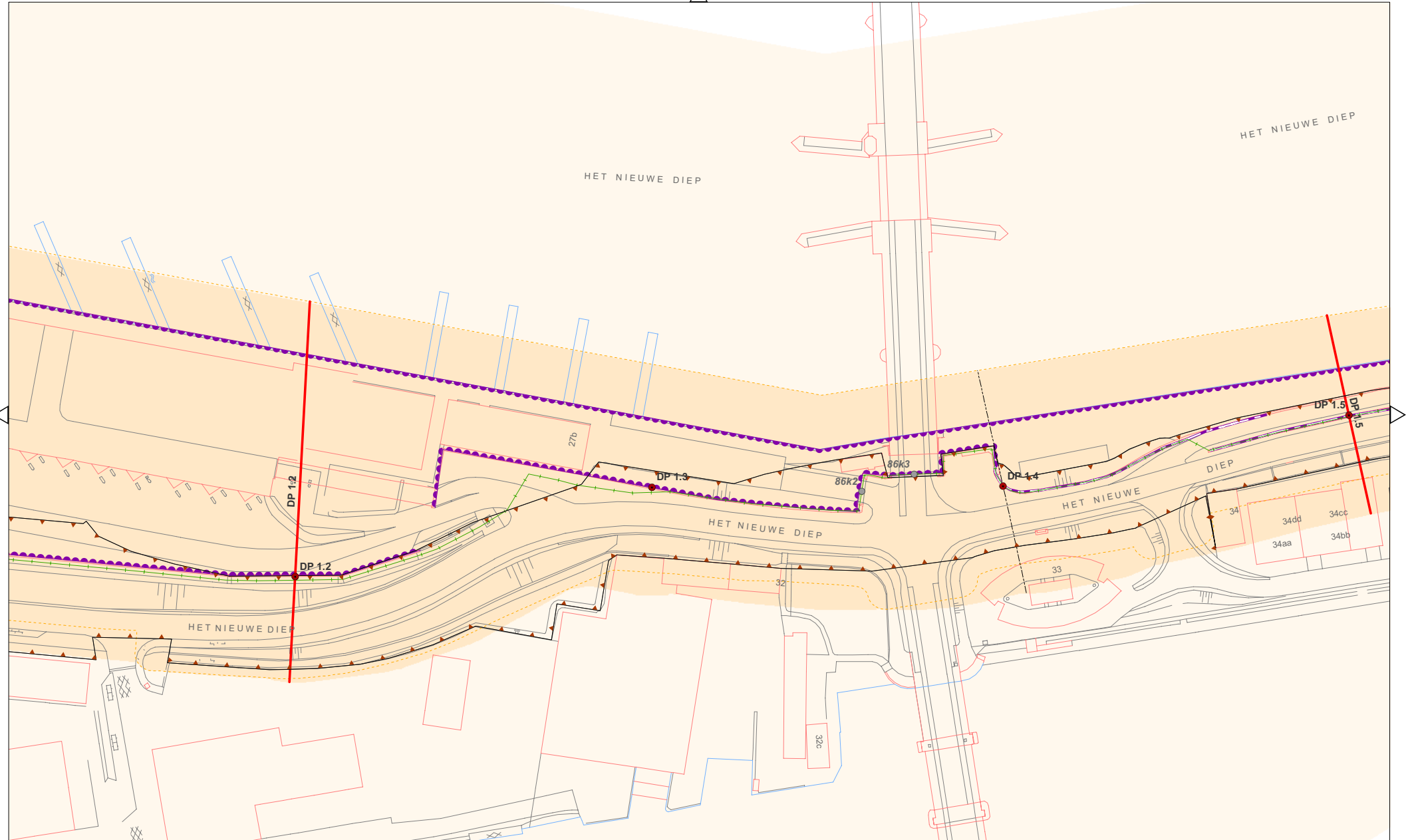
Versie: 1.0

Status: definitief

Registratienummer: 08.24124

Formaat: A3





Legenda (Voor topografie zie algemene legenda)

- | | | | |
|--|------------------|----------------------|--|
| Dijkpaal | Kernzone | Overgangskonstructie | Eigendom HHNK |
| Overige referentiepunten | Waterstaatswerk | Damwand | Onderhoudsplicht derden
binnen de eigendomsgrenzen van HHNK |
| Kunstwerk \ Leiding
door de prim.kering met KWnr. | Beschermingszone | Kademuur | Vakgrens |
| Referentielijn | Keerwand | Kwelscherm | Maatgevende locatie |



Situatiekaart 21, Dijk 86, DP 1.2 - DP 1.5

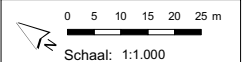
Vastgesteld door het college van hoofdingelanden bij besluit van 8 oktober 2008

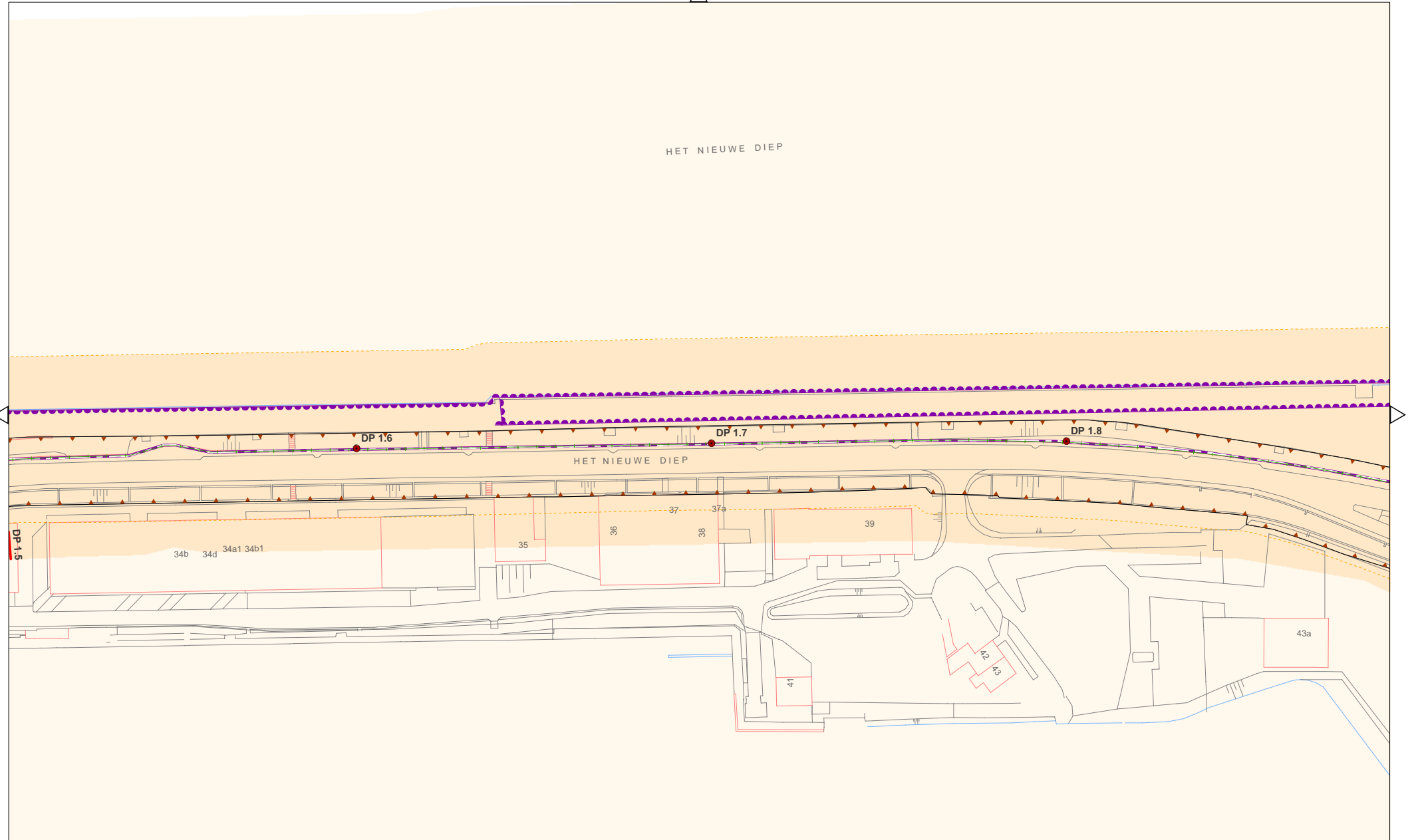
Versie: 1.0

Status: definitief

Registratienummer: 08.24124

Formaat: A3





Legenda (Voor topografie zie algemene legenda)

- | | | | |
|---|------------------|--------------------------|---------------------------|
| ● Dijkpaal | - - - Kernzone | --- Overgangskonstructie | ▭ Eigendom HHNK |
| ○ Overige referentiepunten | Waterstaatswerk | --- Damwand | ⋯ Onderhoudsplicht derden |
| ■ Kunstwerk \ Leiding door de prim.kering met KWnr. | Beschermingszone | --- Kademuur | ⋯ Vakgrens |
| --- Referentielijn | --- Keerwand | --- Kwelscherm | --- Maatgevende locatie |



Situatiekaart 22, Dijk 86, DP 1.6 - DP 1.8

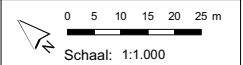
Vastgesteld door het college van hoofdingelanden bij besluit van 8 oktober 2008

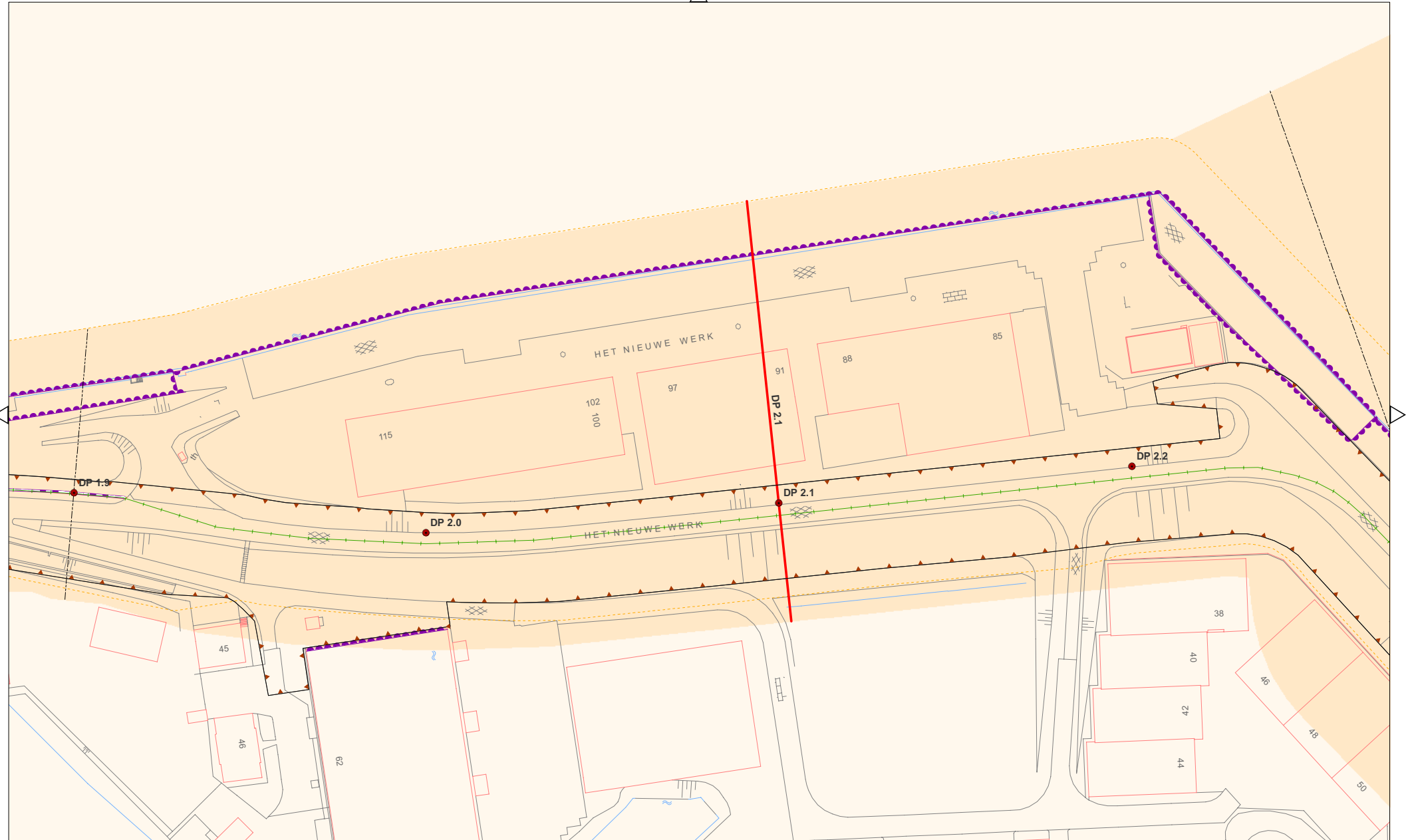
Versie: 1.0

Status: definitief

Registratienummer: 08.24124

Formaat: A3





Legenda (Voor topografie zie algemene legenda)

- | | | | |
|---|------------------|--------------------------|---------------------------------------|
| ● Dijkpaal | --- Kernzone | --- Overgangsconstructie | ▭ Eigendom HHNK |
| ● Overige referentiepunten | Waterstaatswerk | --- Damwand | ▭ Onderhoudsplicht derden |
| ■ Kunstwerk \ Leiding door de prim.kering met KWnr. | Beschermingszone | --- Kademuur | ▭ binnen de eigendomsgrenzen van HHNK |
| --- Referentielijn | --- Keerwand | --- Kwelscherm | --- Vakgrens |
| | | | --- Maatgevende locatie |



Situatiekaart 23, Dijk 86, DP 1.9 - DP 2.2

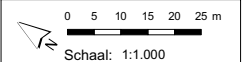
Vastgesteld door het college van hoofdingelanden bij besluit van 8 oktober 2008

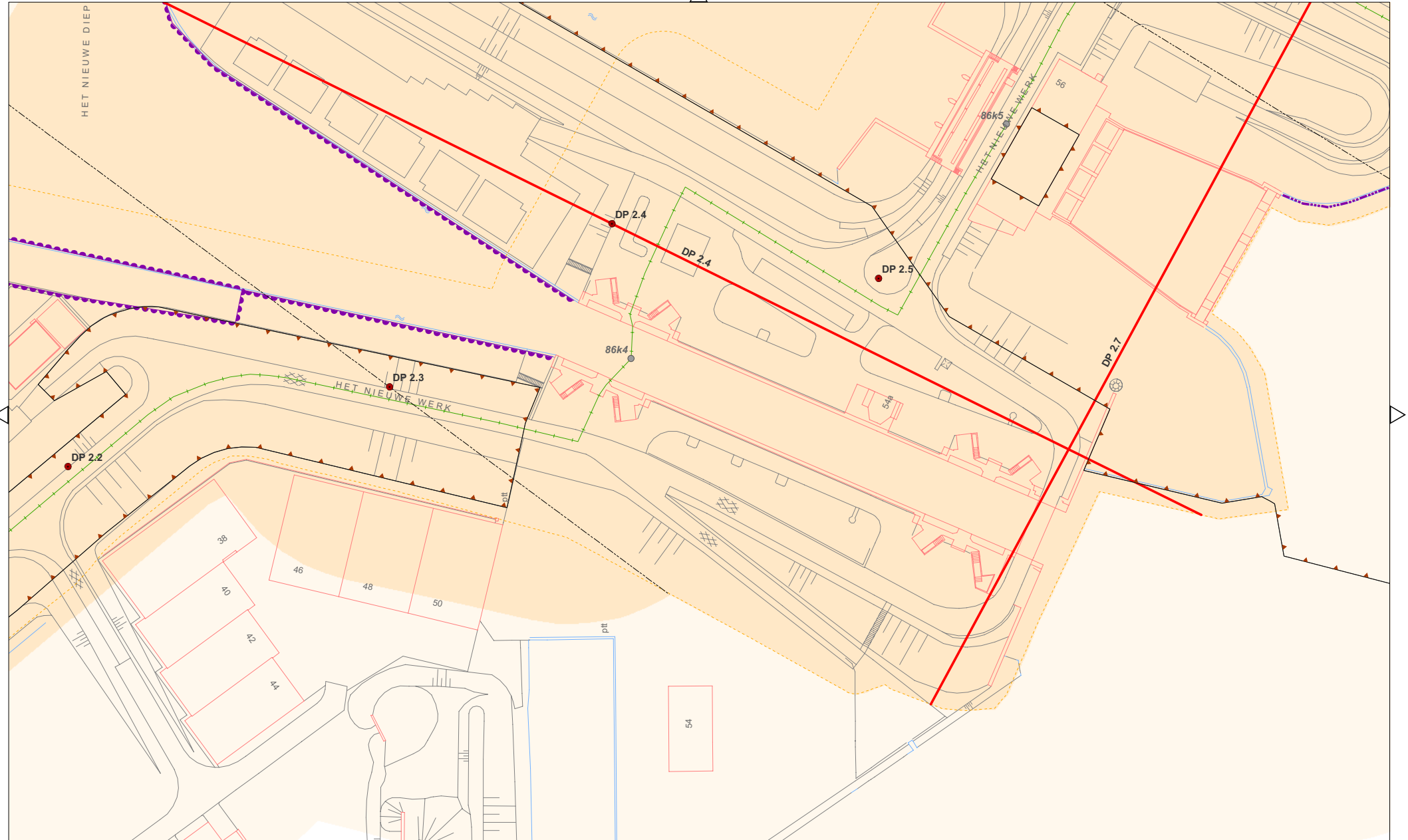
Versie: 1.0

Status: definitief

Registratienummer: 08.24124

Formaat: A3





Legenda (Voor topografie zie algemene legenda)

- | | | | |
|--|--------------------|--------------------------|---------------------------------------|
| ● Dijkpaal | --- Kernzone | --- Overgangsconstructie | ▭ Eigendom HHNK |
| ● Overige referentiepunten | ■ Waterstaatswerk | --- Damwand | ▭ Onderhoudsplicht derden |
| ■ Kunstwerk \ Leiding door de prim. kering met KWnr. | ■ Beschermingszone | --- Kademuur | ▭ binnen de eigendomsgrenzen van HHNK |
| --- Referentielijn | --- Keerwand | --- Kwelscherm | --- Vakgrens |
| | | | --- Maatgevende locatie |



Situatiekaart 24a, Dijk 86, DP 2.2 - DP 2.7

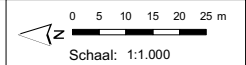
Vastgesteld door het college van hoofdingelanden bij besluit van 8 oktober 2008

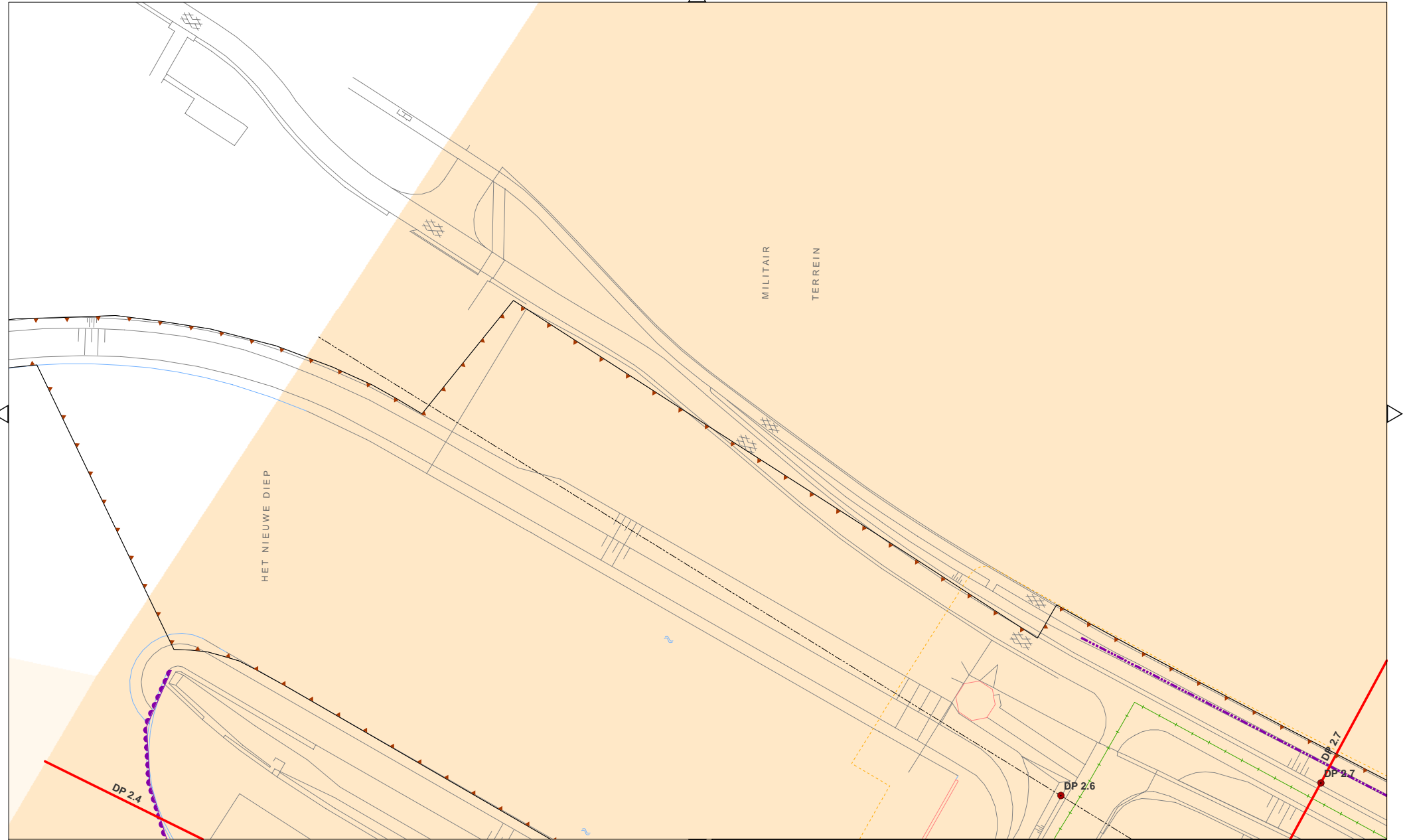
Versie: 1.0

Status: definitief

Registratienummer: 08.24124

Formaat: A3





Legenda (Voor topografie zie algemene legenda)

- | | | | |
|--|------------------|--------------------------|--|
| ● Dijkpaal | --- Kernzone | --- Overgangskonstructie | ▭ Eigendom HHNK |
| ○ Overige referentiepunten | Waterstaatswerk | --- Damwand | ▭ Onderhoudsplicht derden
binnen de eigendomsgrenzen van HHNK |
| ■ Kunstwerk \ Leiding
door de prim.kering met KWnr. | Beschermingszone | --- Kademuur | --- Vakgrens |
| --- Referentielijn | --- Keerwand | --- Kwelscherm | --- Maatgevende locatie |



Situatiekaart 24b, Dijk 86, DP 2.2 - DP 2.7

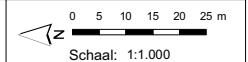
Vastgesteld door het college van hoofdingelanden bij besluit van 8 oktober 2008

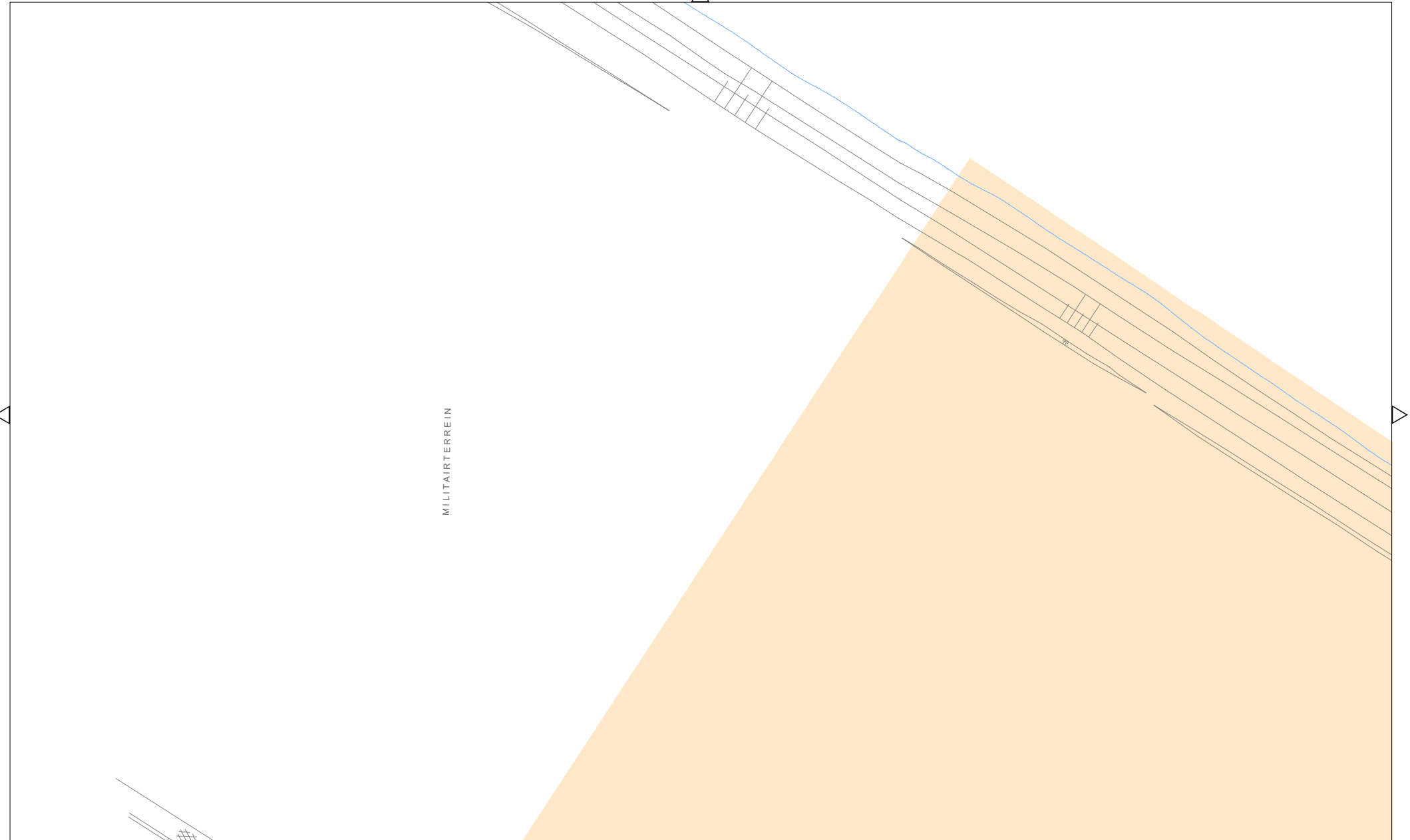
Versie: 1.0

Status: definitief

Registratienummer: 08.24124

Formaat: A3





Legenda (Voor topografie zie algemene legenda)

- | | | | |
|--|--------------------|--------------------------|--|
| ● Dijkpaal | --- Kernzone | --- Overgangsconstructie | ▭ Eigendom HHNK |
| ○ Overige referentiepunten | ■ Waterstaatswerk | ■ Damwand | ⋯ Onderhoudsplicht derden
binnen de eigendomsgrenzen van HHNK |
| ■ Kunstwerk \ Leiding
door de prim.kering met KWnr. | ■ Beschermingszone | ■ Kademuur | --- Vakgrens |
| — Referentielijn | ■ Keerwand | ■ Kwelscherm | — Maatgevende locatie |



Situatiekaart 24c, Dijk 86, DP 2.2 - DP 2.7

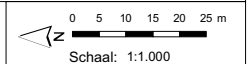
Vastgesteld door het college van hoofdingelanden bij besluit van 8 oktober 2008

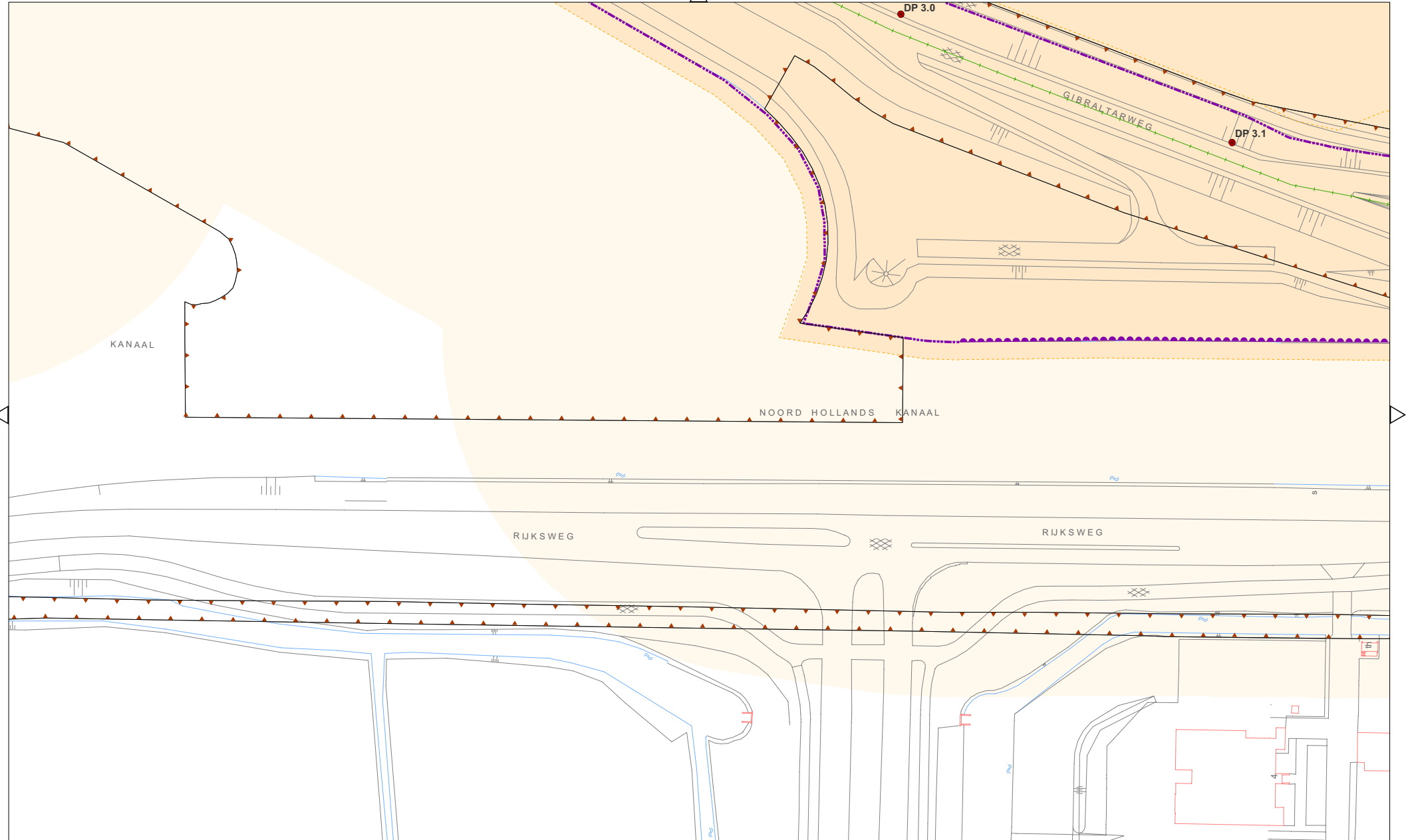
Versie: 1.0

Status: definitief

Registratienummer: 08.24124

Formaat: A3





Legenda (Voor topografie zie algemene legenda)

- | | | | |
|--|--------------------|------------------------|--|
| ● Dijkpaal | - - - Kernzone | — Overgangskonstructie | ▭ Eigendom HHNK |
| ○ Overige referentiepunten | ■ Waterstaatswerk | — Damwand | ⋯ Onderhoudsplicht derden
binnen de eigendomsgrenzen van HHNK |
| ■ Kunstwerk \ Leiding
door de prim.kering met KWnr. | ■ Beschermingszone | — Kademuur | - - - Vakgrens |
| — Referentielijn | — Keerwand | — Kwelscherm | — Maatgevende locatie |



Situatiekaart 25a, Dijk 87, DP 2.8 - DP 3.1

Vastgesteld door het college van hoofdingelanden bij besluit van 8 oktober 2008

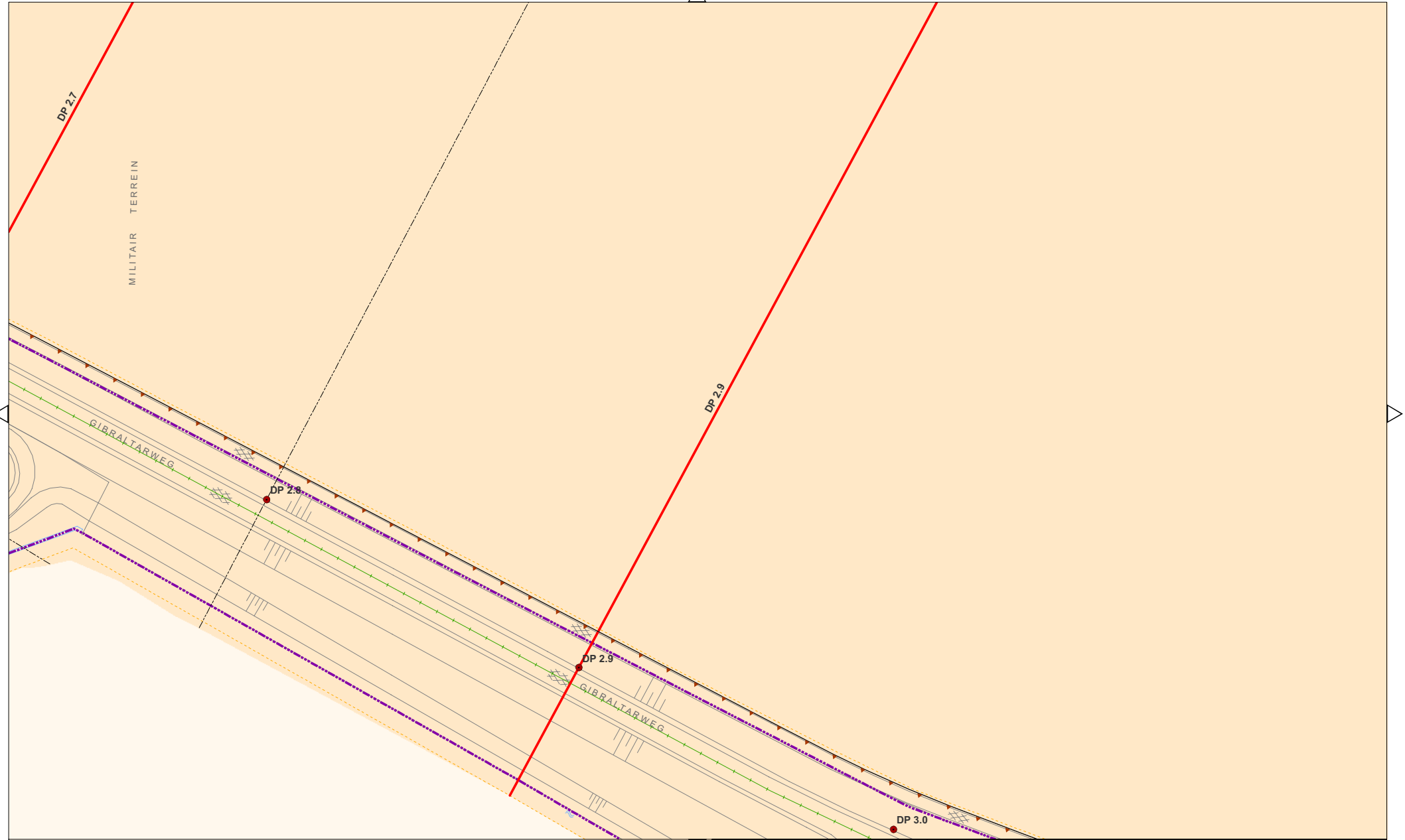
Versie: 1.0

Status: definitief

Registratienummer: 08.24124

Formaat: A3





Legenda (Voor topografie zie algemene legenda)

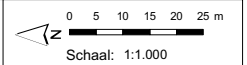
- | | | | |
|--|------------------|--------------------------|---------------------------|
| ● Dijkpaal | - - - Kernzone | --- Overgangsconstructie | ▭ Eigendom HHNK |
| ○ Overige referentiepunten | Waterstaatswerk | ▬ Damwand | ⋯ Onderhoudsplicht derden |
| ■ Kunstwerk \ Leiding door de prim. kering met KWnr. | Beschermingszone | ▬ Kademuur | - - - Vakgrens |
| — Referentielijn | Keerwand | ▬ Kwelscherm | — Maatgevende locatie |



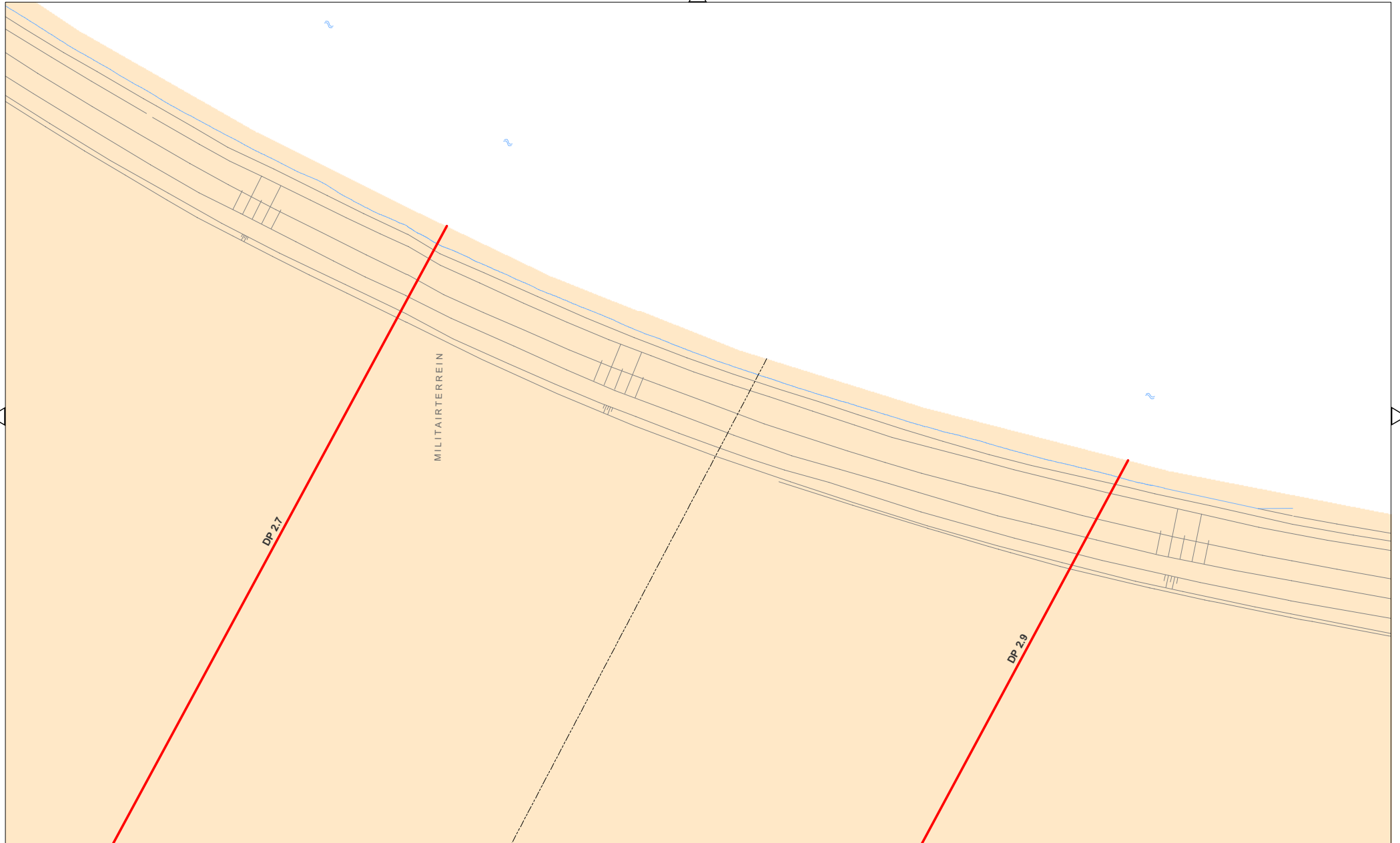
Situatiekaart 25b, Dijk 87, DP 2.8 - DP 3.1

Vastgesteld door het college van hoofdingelanden bij besluit van 8 oktober 2008

Versie: 1.0 Status: definitief
 Registratienummer: 08.24124 Formaat: A3



Topografische ondergrond (c) Stichting GBKN Noord-Holland



Legenda (Voor topografie zie algemene legenda)

- | | | | |
|--|------------------|--------------------------|--|
| ● Dijkpaal | - - - Kernzone | --- Overgangskonstructie | ▭ Eigendom HHNK |
| ○ Overige referentiepunten | Waterstaatswerk | ▬ Damwand | ⋯ Onderhoudsplicht derden
binnen de eigendomsgrenzen van HHNK |
| ■ Kunstwerk \ Leiding
door de prim.kering met KWnr. | Beschermingszone | ▬ Kademuur | - - - Vakgrens |
| — Referentielijn | Keerwand | ◆ Kwelscherm | — Maatgevende locatie |



Situatiekaart 25c, Dijk 87, DP 2.8 - DP 3.1

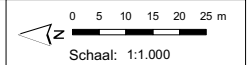
Vastgesteld door het college van hoofdingelanden bij besluit van 8 oktober 2008

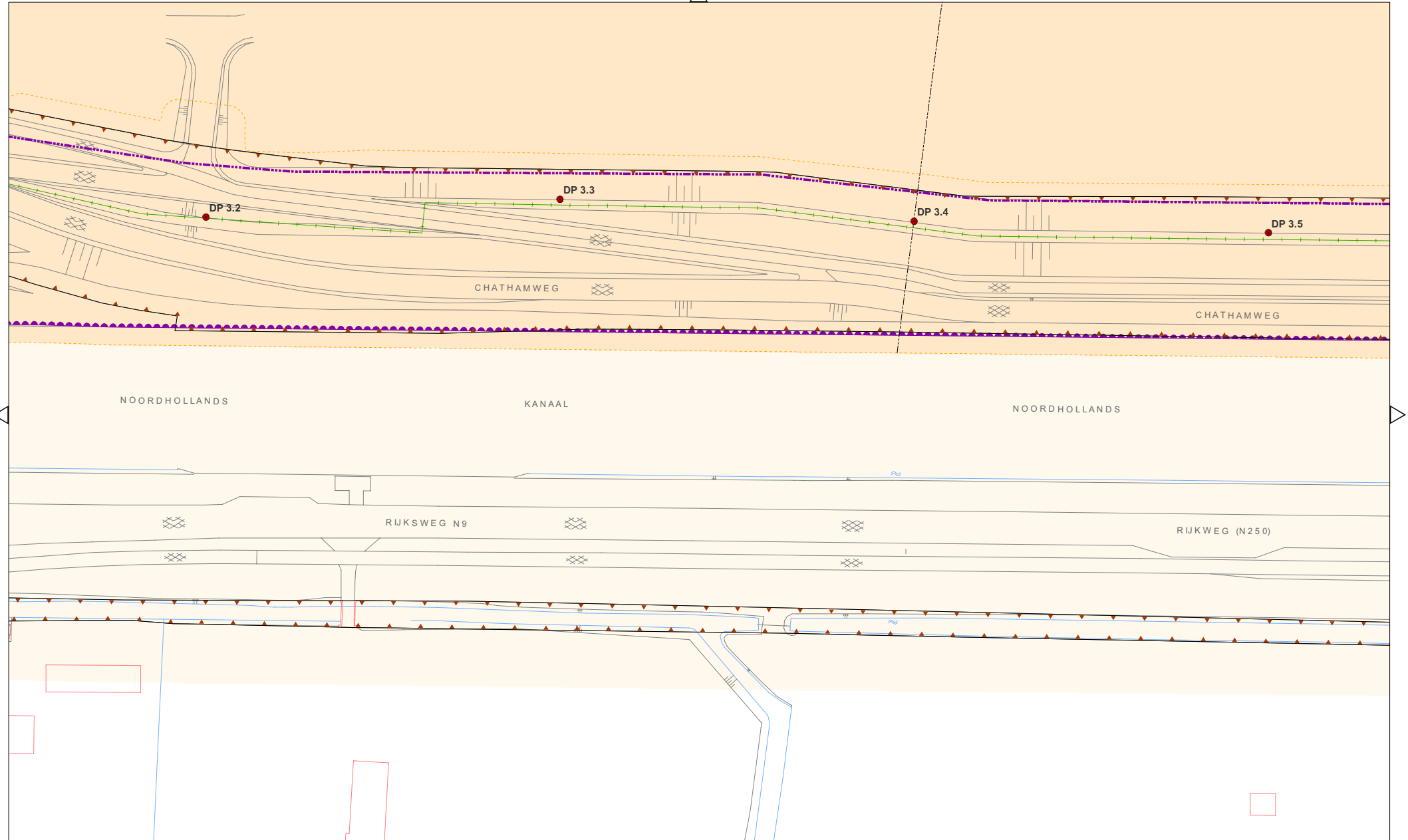
Versie: 1.0

Status: definitief

Registratienummer: 08.24124

Formaat: A3





Legenda (Voor topografie zie algemene legenda)

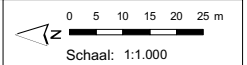
- | | | | |
|--|--------------------|------------------------|--|
| ● Dijkpaal | - - - Kernzone | — Overgangskonstructie | ▭ Eigendom HHNK |
| ● Overige referentiepunten | ■ Waterstaatswerk | — Damwand | ▨ Onderhoudsplicht derden
binnen de eigendomsgrenzen van HHNK |
| ■ Kunstwerk \ Leiding
door de prim.kering met KWnr. | ■ Beschermingszone | — Kademuur | - - - Vakgrens |
| — Referentielijn | — Keerwand | — Kwelscherm | — Maatgevende locatie |



Situatiekaart 26a, Dijk 87, DP 3.2 - DP 3.5

Vastgesteld door het college van hoofdingelanden bij besluit van 8 oktober 2008

Versie: 1.0 Status: definitief
 Registratienummer: 08.24124 Formaat: A3



Topografische ondergrond (c) Stichting GBKN Noord-Holland



Legenda (Voor topografie zie algemene legenda)

- | | | | |
|--|------------------|----------------------|--|
| Dijkpaal | Kernzone | Overgangsconstructie | Eigendom HHNK |
| Overige referentiepunten | Waterstaatswerk | Damwand | Onderhoudsplicht derden
binnen de eigendomsgrenzen van HHNK |
| Kunstwerk \ Leiding
door de prim.kering met KWnr. | Beschermingszone | Kademuur | Vakgrens |
| Referentielijn | Keerwand | Kwelscherm | Maatgevende locatie |



Situatiekaart 26b, Dijk 87, DP 3.2 - DP 3.5

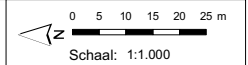
Vastgesteld door het college van hoofdingelanden bij besluit van 8 oktober 2008

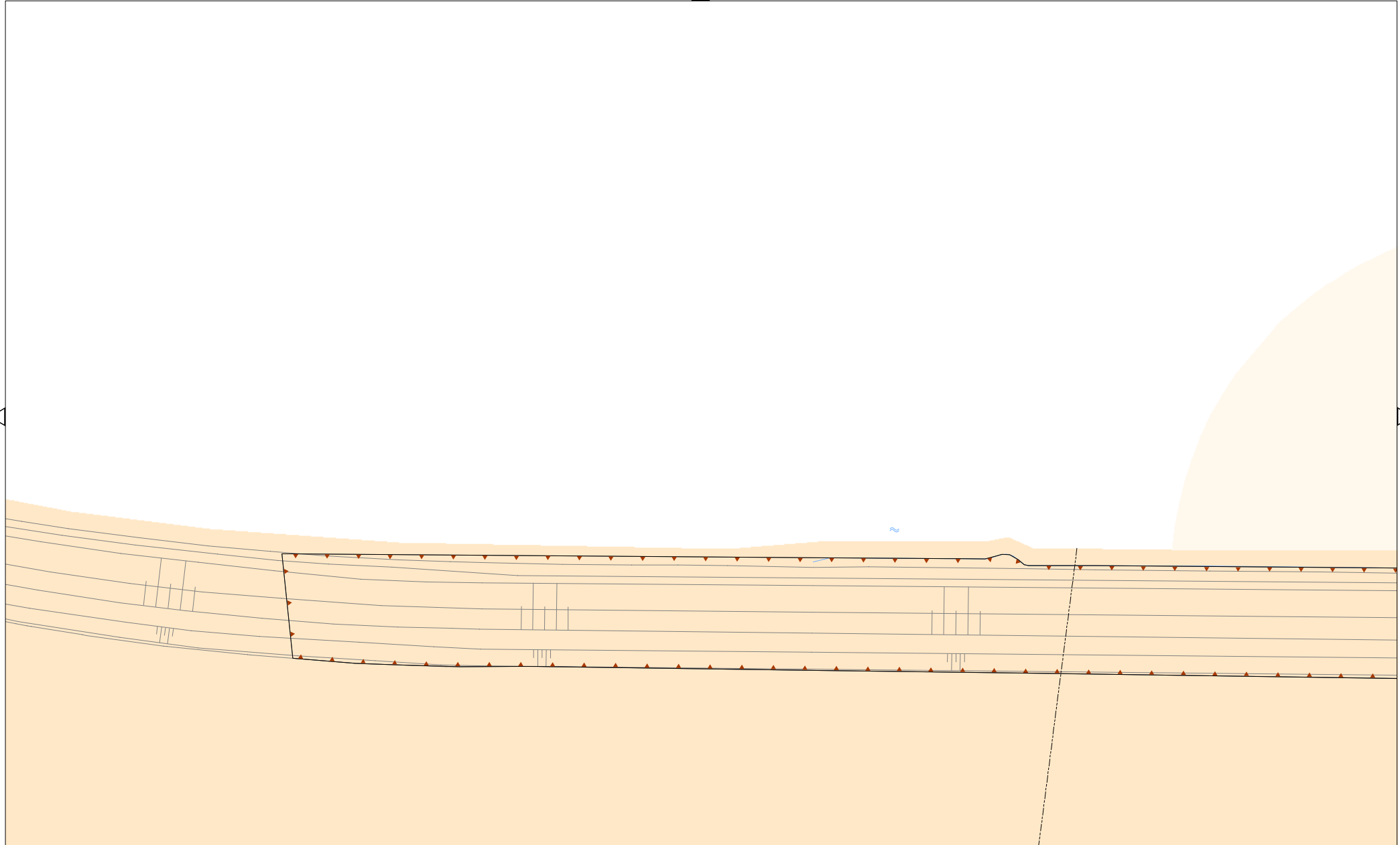
Versie: 1.0

Status: definitief

Registratienummer: 08.24124

Formaat: A3





Legenda (Voor topografie zie algemene legenda)

- | | | | |
|---|-----------------|--------------------------|---------------------------------------|
| ● Dijkpaal | --- Kernzone | --- Overgangskonstructie | ▭ Eigendom HHNK |
| ● Overige referentiepunten | Waterstaatswerk | --- Damwand | ▭ Onderhoudsplicht derden |
| ■ Kunstwerk \ Leiding door de prim.kering met KWnr. | Bescheringszone | --- Kademuur | ▭ binnen de eigendomsgrenzen van HHNK |
| --- Referentielijn | Keerwand | --- Kwelscherm | --- Vakgrens |
| | | | --- Maatgevende locatie |



Situatiekaart 26c, Dijk 87, DP 3.2 - DP 3.5

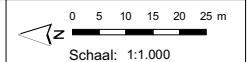
Vastgesteld door het college van hoofdingelanden bij besluit van 8 oktober 2008

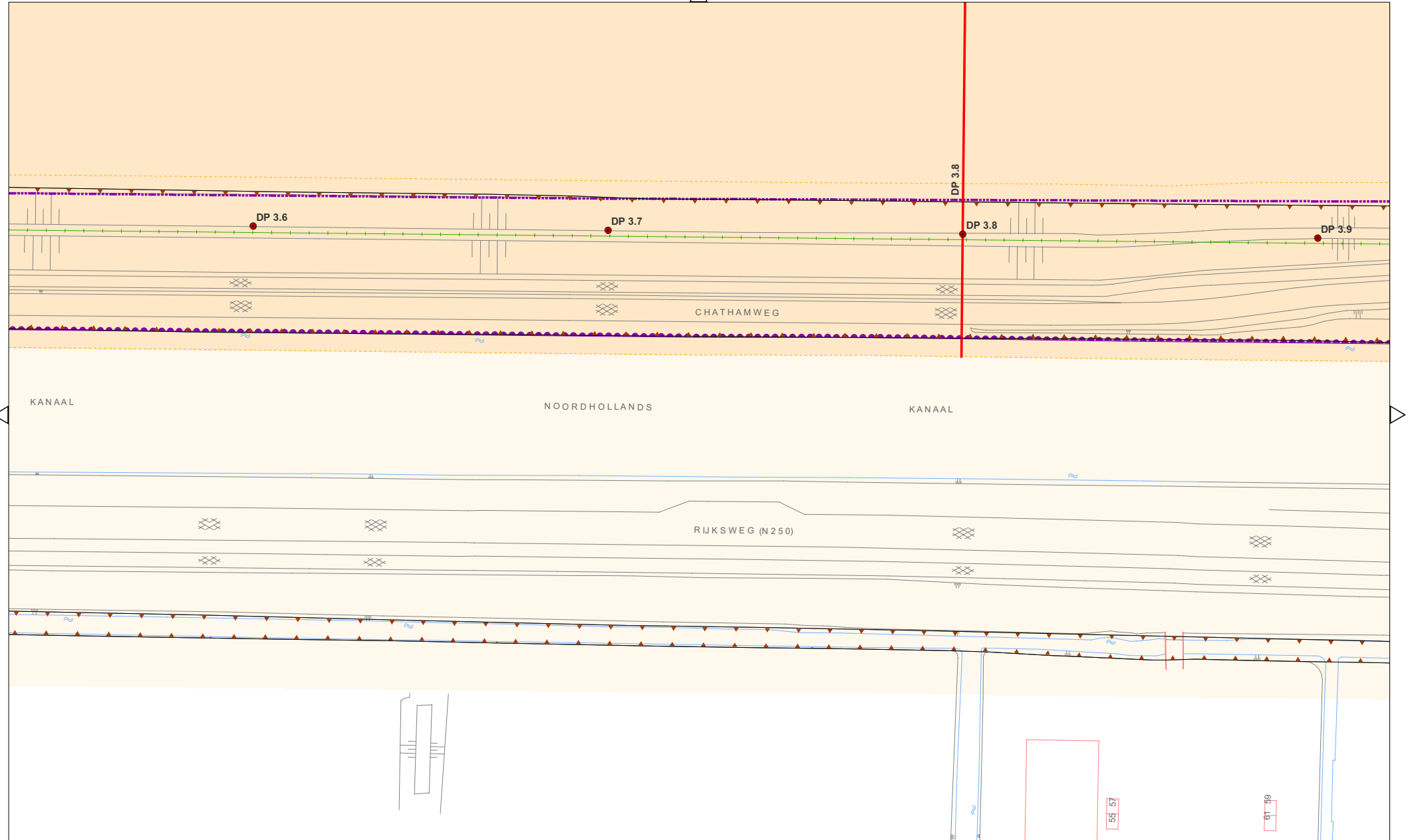
Versie: 1.0

Status: definitief

Registratienummer: 08.24124

Formaat: A3





Legenda (Voor topografie zie algemene legenda)

- | | | | |
|--|-----------------|--------------------------|--|
| ● Dijkpaal | - - - Kernzone | --- Overgangsconstructie | ▭ Eigendom HHNK |
| ○ Overige referentiepunten | Waterstaatswerk | ▲ Damwand | ⋯ Onderhoudsplicht derden
binnen de eigendomsgrenzen van HHNK |
| ■ Kunstwerk \ Leiding
door de prim.kering met KWnr. | Beschermszone | — Kademuur | - - - Vakgrens |
| — Referentielijn | Keerwand | ● Kwelscherm | — Maatgevende locatie |



Situatiekaart 27a, Dijk 87, DP 3.6 - DP 3.9

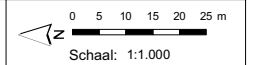
Vastgesteld door het college van hoofdingelanden bij besluit van 8 oktober 2008

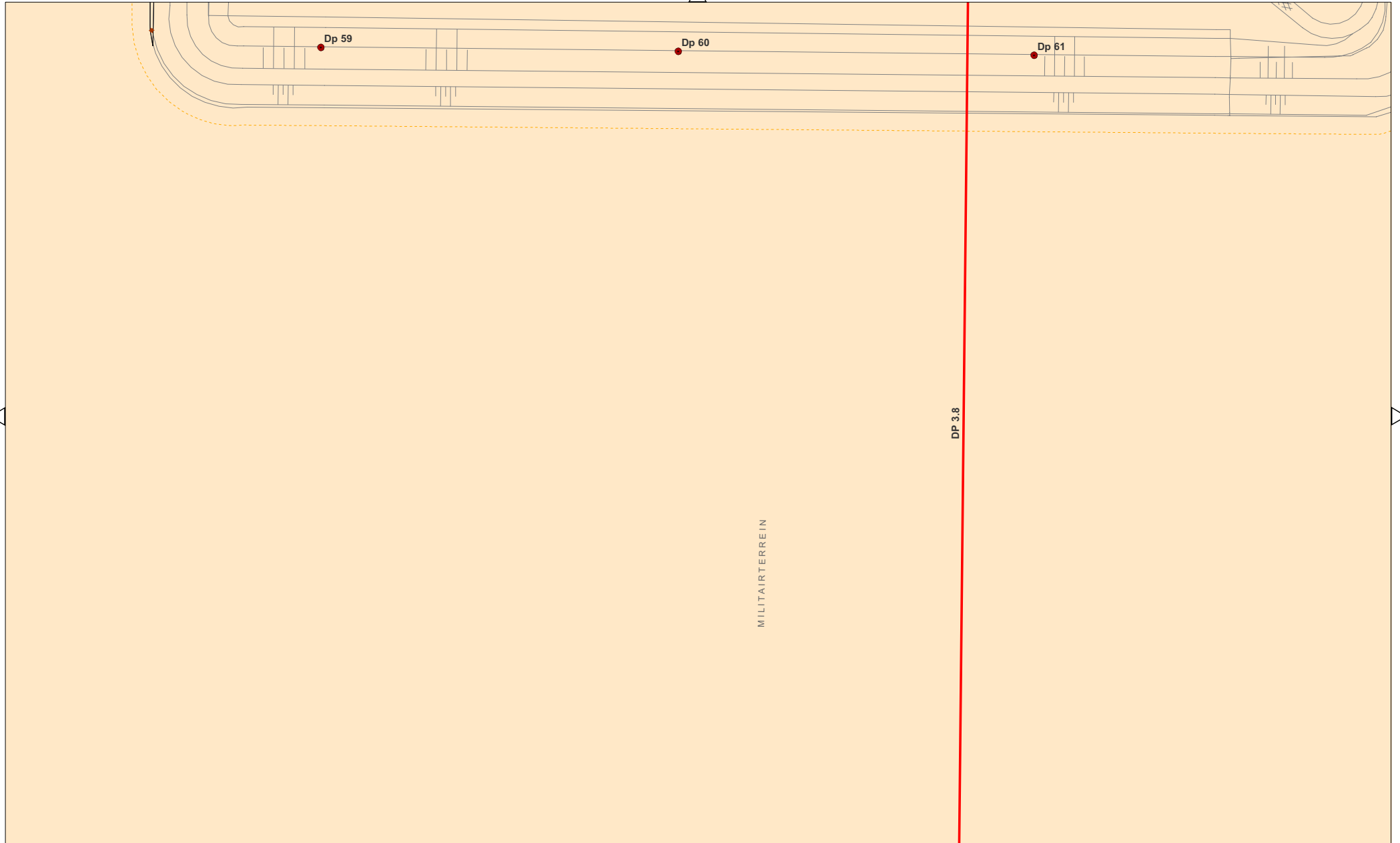
Versie: 1.0

Status: definitief

Registratienummer: 08.24124

Formaat: A3





Legenda (Voor topografie zie algemene legenda)

- | | | | |
|--|--------------------|--------------------------|--|
| ● Dijkpaal | - - - - Kernzone | --- Overgangsconstructie | ▭ Eigendom HHNK |
| ○ Overige referentiepunten | ■ Waterstaatswerk | ▬ Damwand | ⋯ Onderhoudsplicht derden
binnen de eigendomsgrenzen van HHNK |
| ■ Kunstwerk \ Leiding
door de prim.kering met KWnr. | ■ Beschermingszone | ▬ Kademuur | - - - Vakgrens |
| — Referentielijn | ▬ Keerwand | ● Kwelscherm | — Maatgevende locatie |



Situatiekaart 27b, Dijk 87, DP 3.6 - DP 3.9

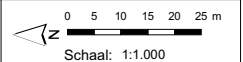
Vastgesteld door het college van hoofdingelanden bij besluit van 8 oktober 2008

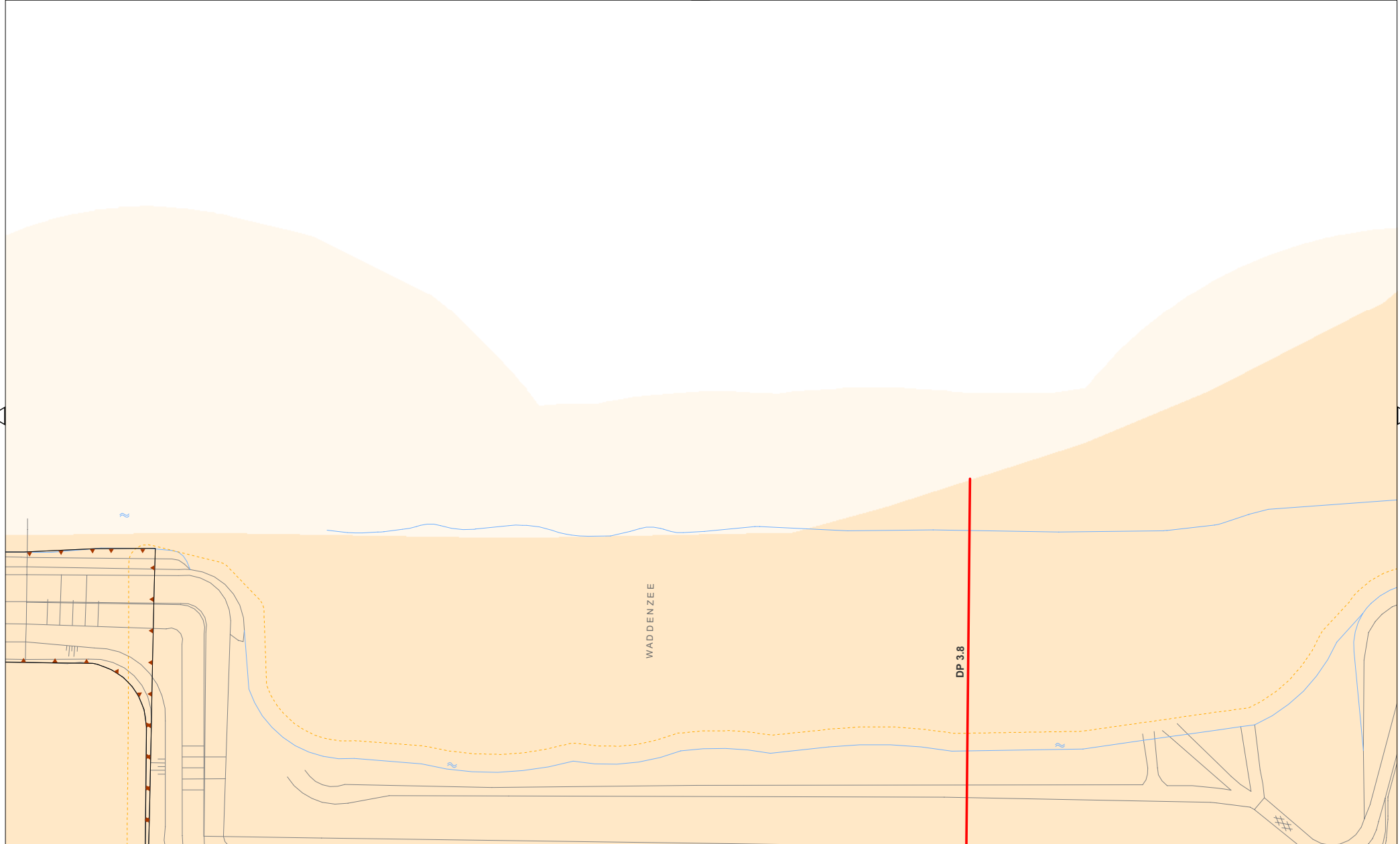
Versie: 1.0

Status: definitief

Registratienummer: 08.24124

Formaat: A3





Legenda (Voor topografie zie algemene legenda)

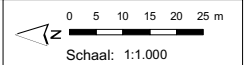
- | | | | |
|--|------------------|--------------------------|--|
| ● Dijkpaal | - - - Kernzone | --- Overgangsconstructie | ▭ Eigendom HHNK |
| ● Overige referentiepunten | Waterstaatswerk | ▬ Damwand | ⋯ Onderhoudsplicht derden
binnen de eigendomsgrenzen van HHNK |
| ■ Kunstwerk \ Leiding
door de prim.kering met KWnr. | Beschermingszone | ▬ Kademuur | - - - Vakgrens |
| — Referentielijn | Keerwand | ▬ Kwelscherm | — Maatgevende locatie |



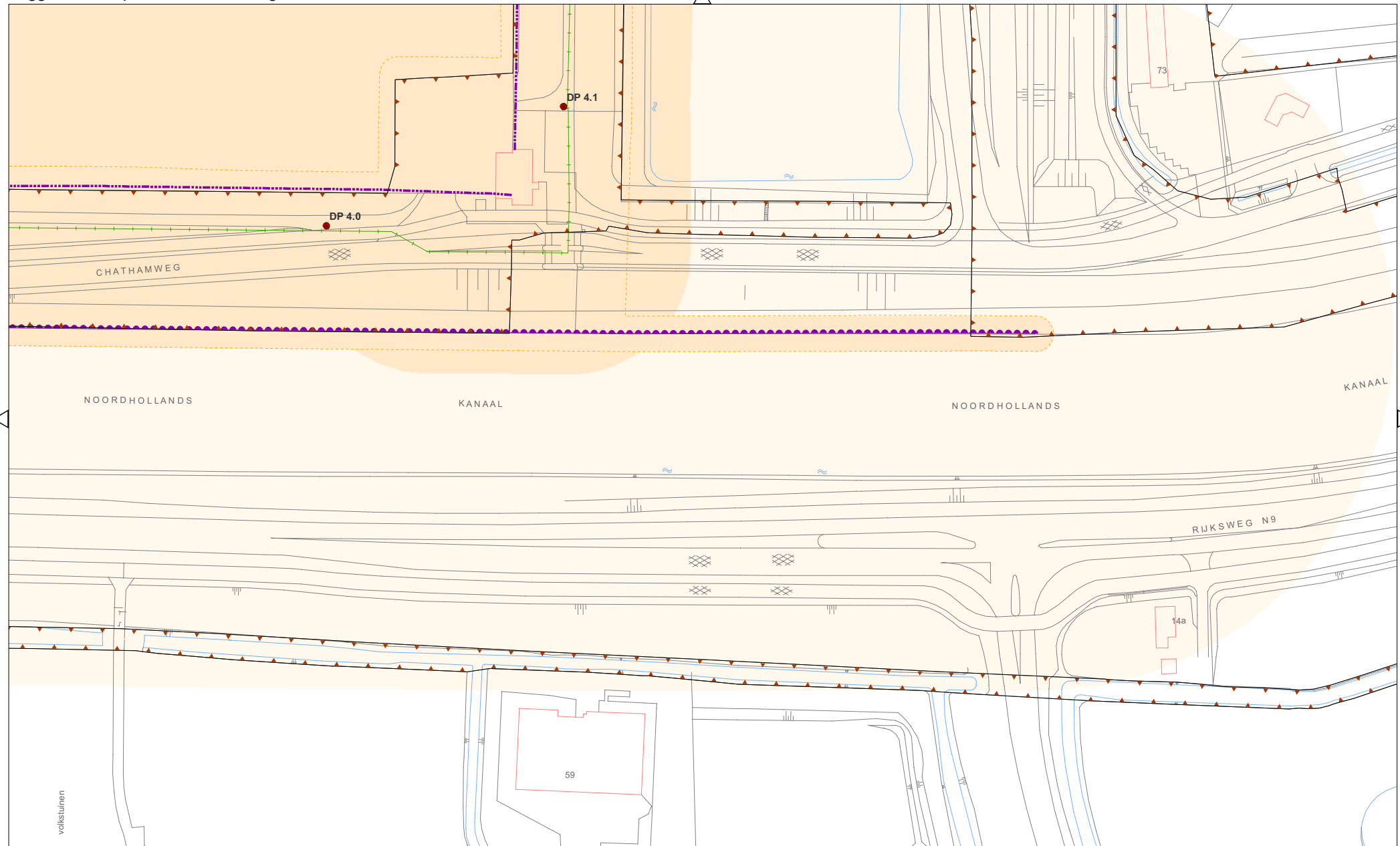
Situatiekaart 27c, Dijk 87, DP 3.6 - DP 3.9

Vastgesteld door het college van hoofdingelanden bij besluit van 8 oktober 2008

Versie: 1.0 Status: definitief
 Registratienummer: 08.24124 Formaat: A3



Topografische ondergrond (c) Stichting GBKN Noord-Holland



Legenda (Voor topografie zie algemene legenda)

- | | | | |
|--|------------------|--------------------------|---------------------------|
| ● Dijkpaal | - - - Kernzone | --- Overgangsconstructie | ▭ Eigendom HHNK |
| ○ Overige referentiepunten | Waterstaatswerk | --- Damwand | ⋯ Onderhoudsplicht derden |
| ■ Kunstwerk \ Leiding door de prim. kering met KWnr. | Beschermingszone | --- Kademuur | ⋯ Vakgrens |
| --- Referentielijn | --- Keerwand | --- Kwelscherm | --- Maatgevende locatie |



Situatiekaart 28a, Dijk 87, DP 4.0- DP 4.1

Vastgesteld door het college van hoofdingelanden bij besluit van 8 oktober 2008

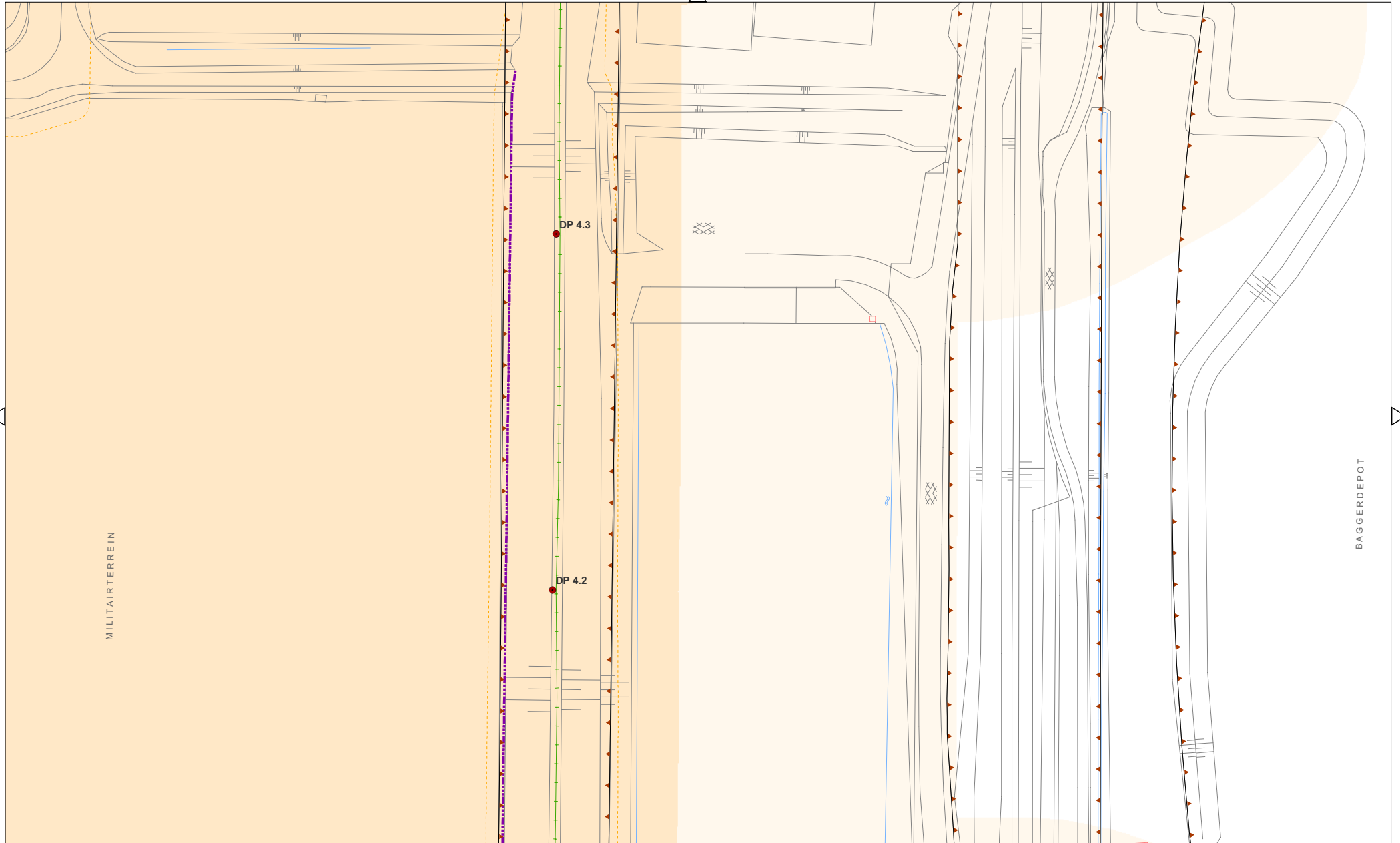
Versie: 1.0

Status: definitief

Registratienummer: 08.24124

Formaat: A3





Legenda (Voor topografie zie algemene legenda)

- | | | | |
|--|-------------------|------------------------|--|
| ● Dijkpaal | - - - Kernzone | — Overgangsconstructie | ▭ Eigendom HHNK |
| ○ Overige referentiepunten | ■ Waterstaatswerk | — Damwand | ▭ Onderhoudsplicht derden
binnen de eigendomsgrenzen van HHNK |
| ■ Kunstwerk \ Leiding
door de prim.kering met KWnr. | ■ Bescheringszone | — Kademuur | — Vakgrens |
| — Referentielijn | — Keerwand | — Kwelscherm | — Maatgevende locatie |



Situatiekaart 28b, Dijk 87, DP 4.2- DP 4.3

Vastgesteld door het college van hoofdingelanden bij besluit van 8 oktober 2008

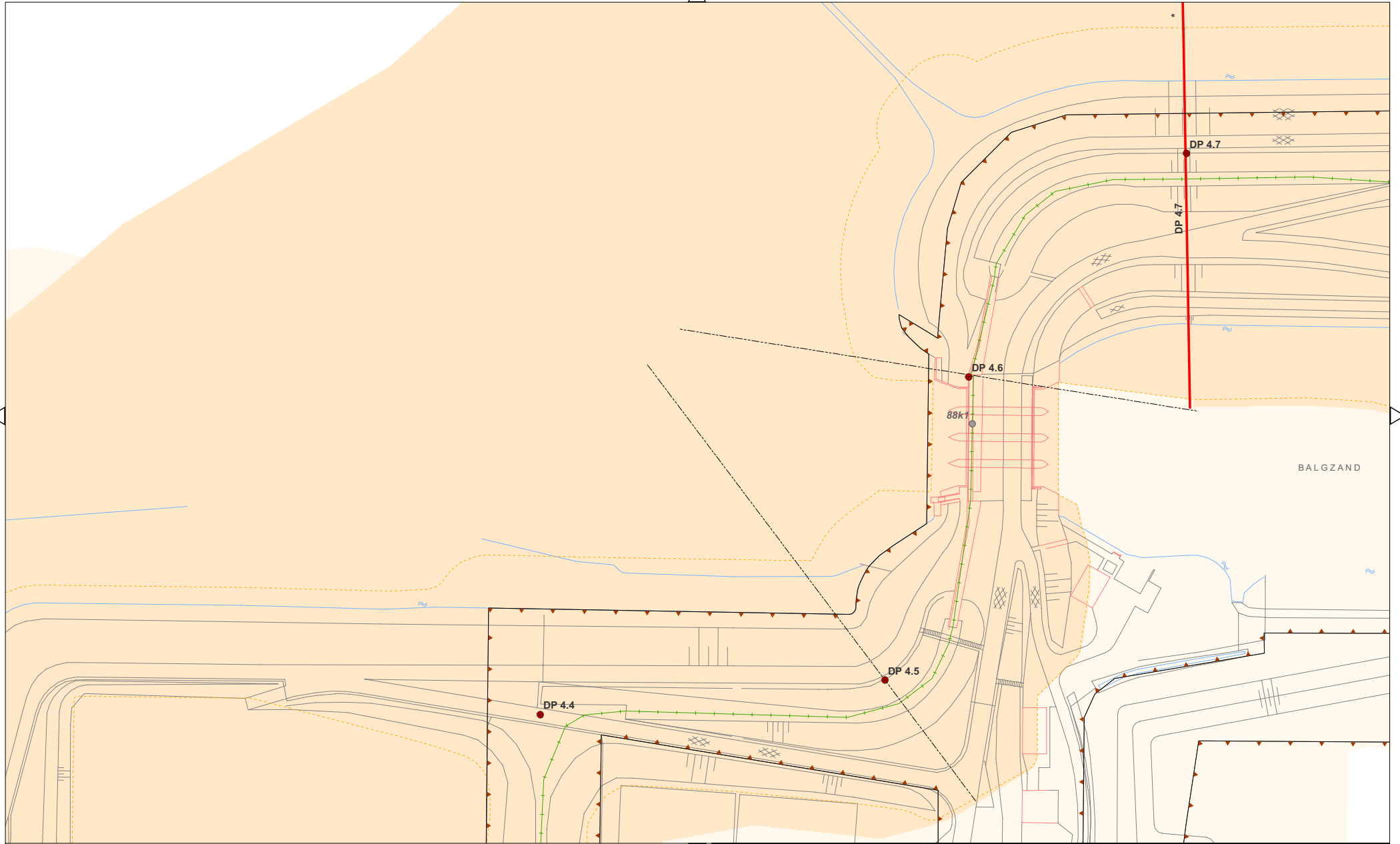
Versie: 1.0

Status: definitief

Registratienummer: 08.24124

Formaat: A3





Legenda (Voor topografie zie algemene legenda)

- | | | | |
|---|--------------------|--------------------------|---------------------------|
| ● Dijkpaal | - - - Kernzone | --- Overgangsconstructie | ▭ Eigendom HHNK |
| ○ Overige referentiepunten | ■ Waterstaatswerk | ▬ Damwand | ⋯ Onderhoudsplicht derden |
| ■ Kunstwerk \ Leiding door de prim.kering met KWnr. | ■ Beschermingszone | ▬ Kademuur | ⋯ Vakgrens |
| — Referentielijn | ▬ Keerwand | ▬ Kwelscherm | — Maatgevende locatie |

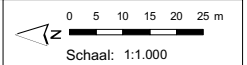


Situatiekaart 28c, Dijk 87, DP 4.4- DP 4.7

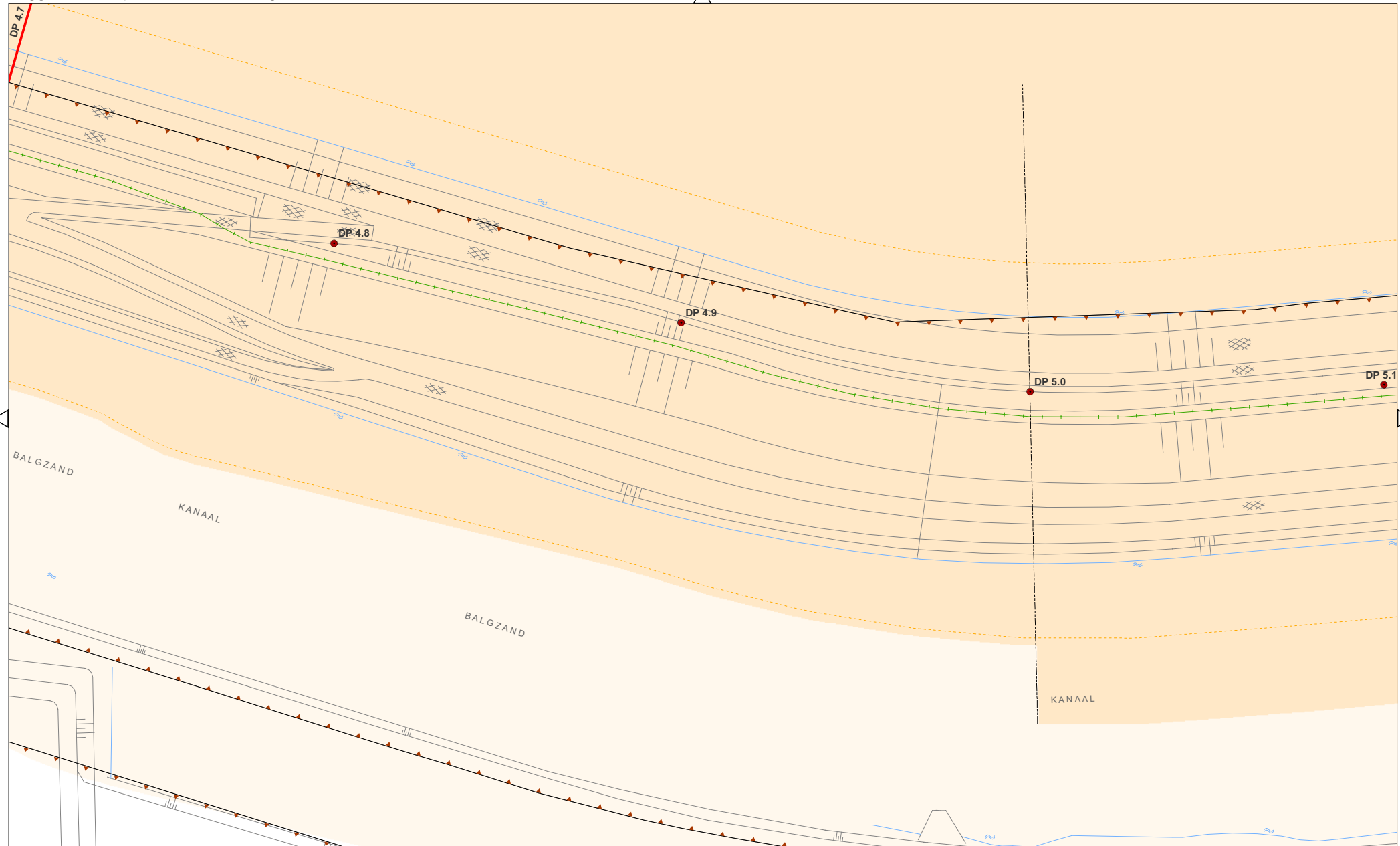
Vastgesteld door het college van hoofdingelanden bij besluit van 8 oktober 2008

Versie: 1.0
Registratienummer: 08.24124

Status: definitief
Formaat: A3



Topografische ondergrond (c) Stichting GBKN Noord-Holland



Legenda (Voor topografie zie algemene legenda)

- | | | | |
|--|--------------------|--------------------------|--|
| ● Dijkpaal | --- Kernzone | --- Overgangsconstructie | ▭ Eigendom HHNK |
| ○ Overige referentiepunten | ■ Waterstaatswerk | ■ Damwand | ⋯ Onderhoudsplicht derden
binnen de eigendomsgrenzen van HHNK |
| ■ Kunstwerk \ Leiding
door de prim.kering met KWnr. | ■ Beschermingszone | ■ Kademuur | --- Vakgrens |
| --- Referentielijn | ■ Keerwand | ■ Kwelscherm | — Maatgevende locatie |



Situatiekaart 29, Dijk 88, DP 4.8- DP 5.1

Vastgesteld door het college van hoofdingelanden bij besluit van 8 oktober 2008

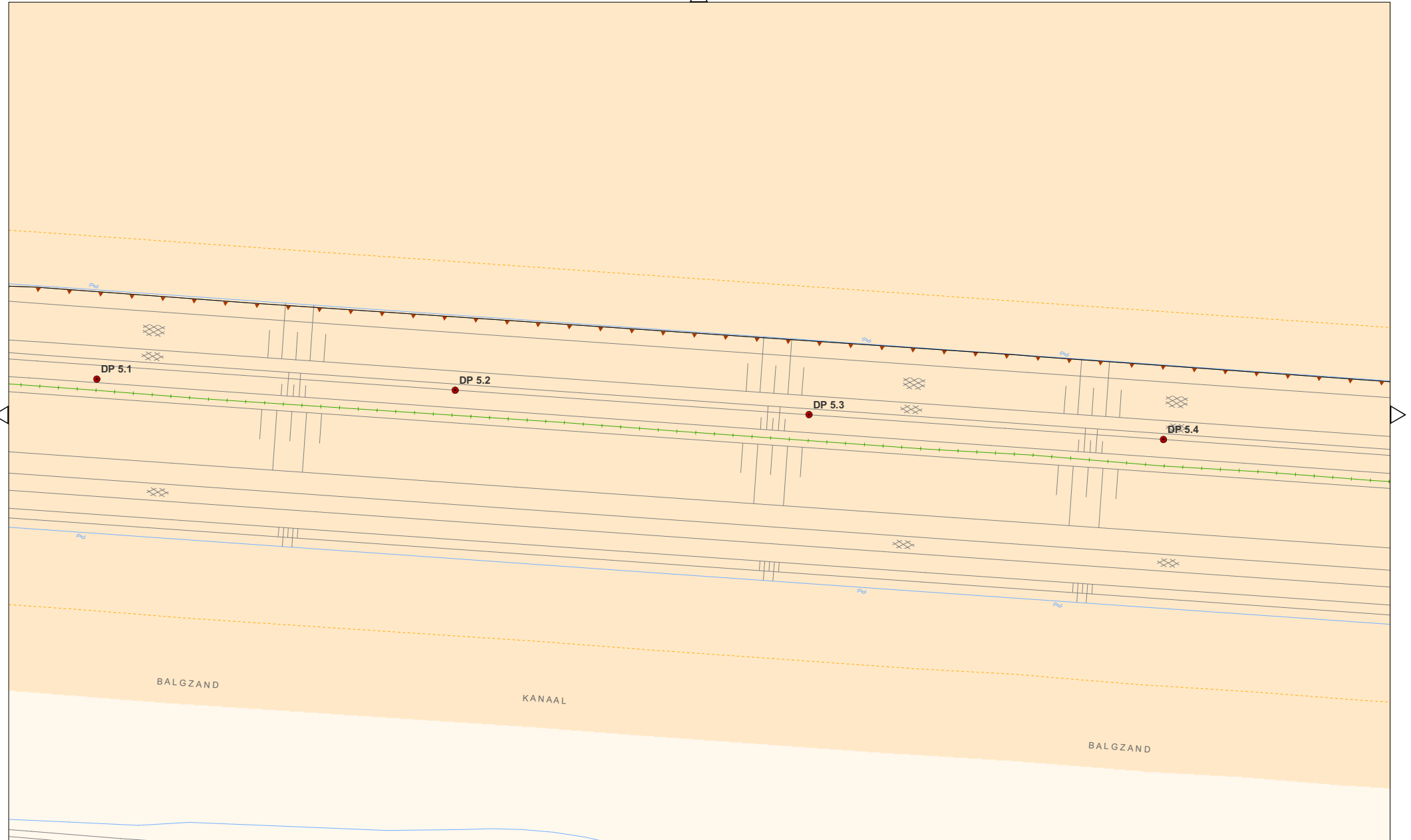
Versie: 1.0

Status: definitief

Registratienummer: 08.24124

Formaat: A3





Legenda (Voor topografie zie algemene legenda)

- | | | | |
|--|--------------------|--------------------------|--|
| ● Dijkpaal | - - - Kernzone | --- Overgangsconstructie | ▭ Eigendom HHNK |
| ○ Overige referentiepunten | ■ Waterstaatswerk | ▲ Damwand | ⋯ Onderhoudsplicht derden
binnen de eigendomsgrenzen van HHNK |
| ■ Kunstwerk \ Leiding
door de prim.kering met KWnr. | ■ Beschermingszone | — Kademuur | - - - Vakgrens |
| — Referentielijn | — Keerwand | — Kwelscherm | — Maatgevende locatie |



Situatiekaart 30, Dijk 88, DP 5.1 - DP 5.4

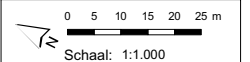
Vastgesteld door het college van hoofdingelanden bij besluit van 8 oktober 2008

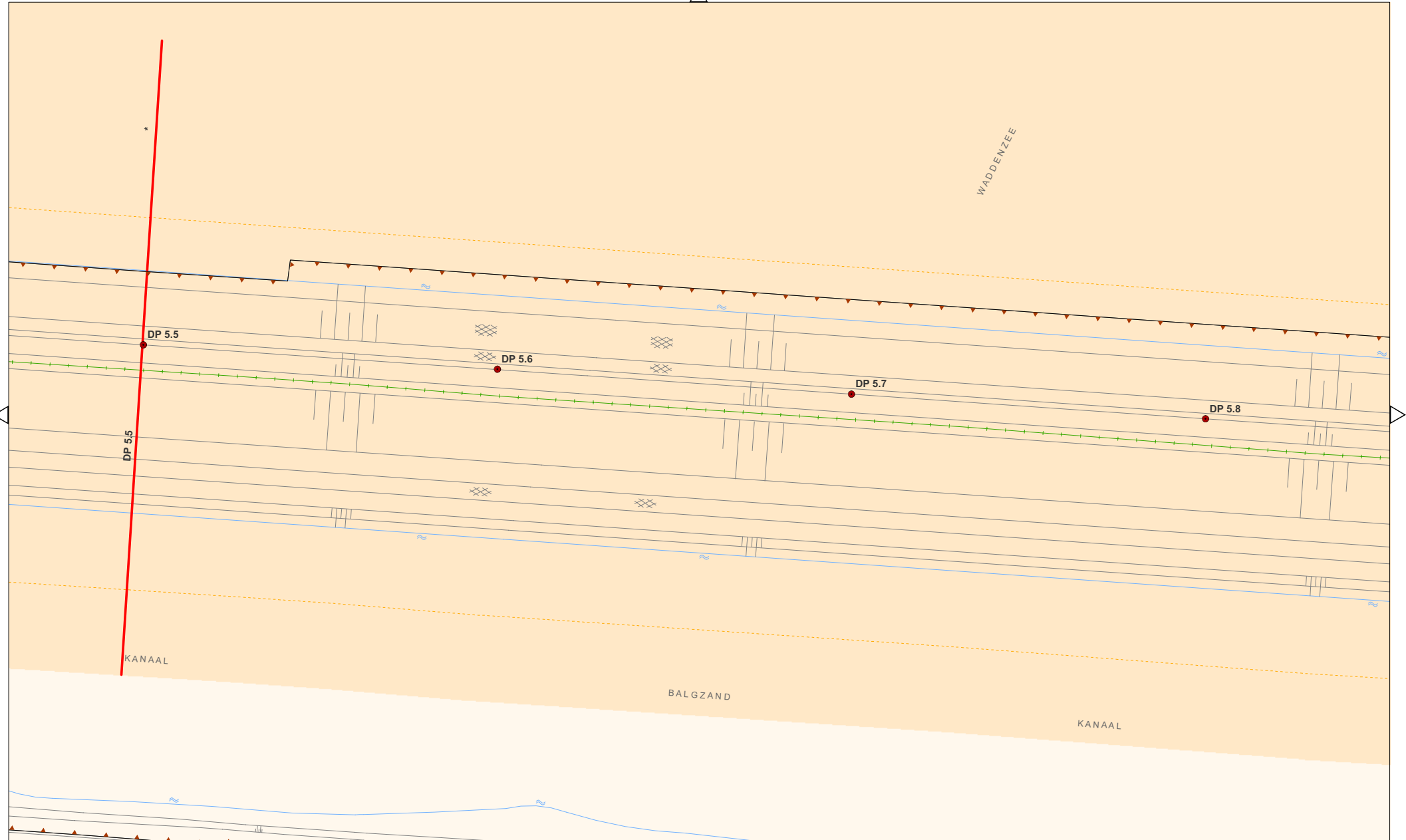
Versie: 1.0

Status: definitief

Registratienummer: 08.24124

Formaat: A3





Legenda (Voor topografie zie algemene legenda)

- | | | | |
|--|------------------|--------------------------|--|
| ● Dijkpaal | - - - Kernzone | --- Overgangskonstructie | ▭ Eigendom HHNK |
| ○ Overige referentiepunten | Waterstaatswerk | ▬ Damwand | ⋯ Onderhoudsplicht derden
binnen de eigendomsgrenzen van HHNK |
| ■ Kunstwerk \ Leiding
door de prim.kering met KWnr. | Beschermingszone | ▬ Kademuur | - - - Vakgrens |
| — Referentielijn | Keerwand | ▬ Kwelscherm | — Maatgevende locatie |



Situatiekaart 31, Dijk 88, DP 5.5 - DP 5.8

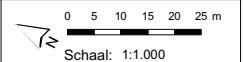
Vastgesteld door het college van hoofdingelanden bij besluit van 8 oktober 2008

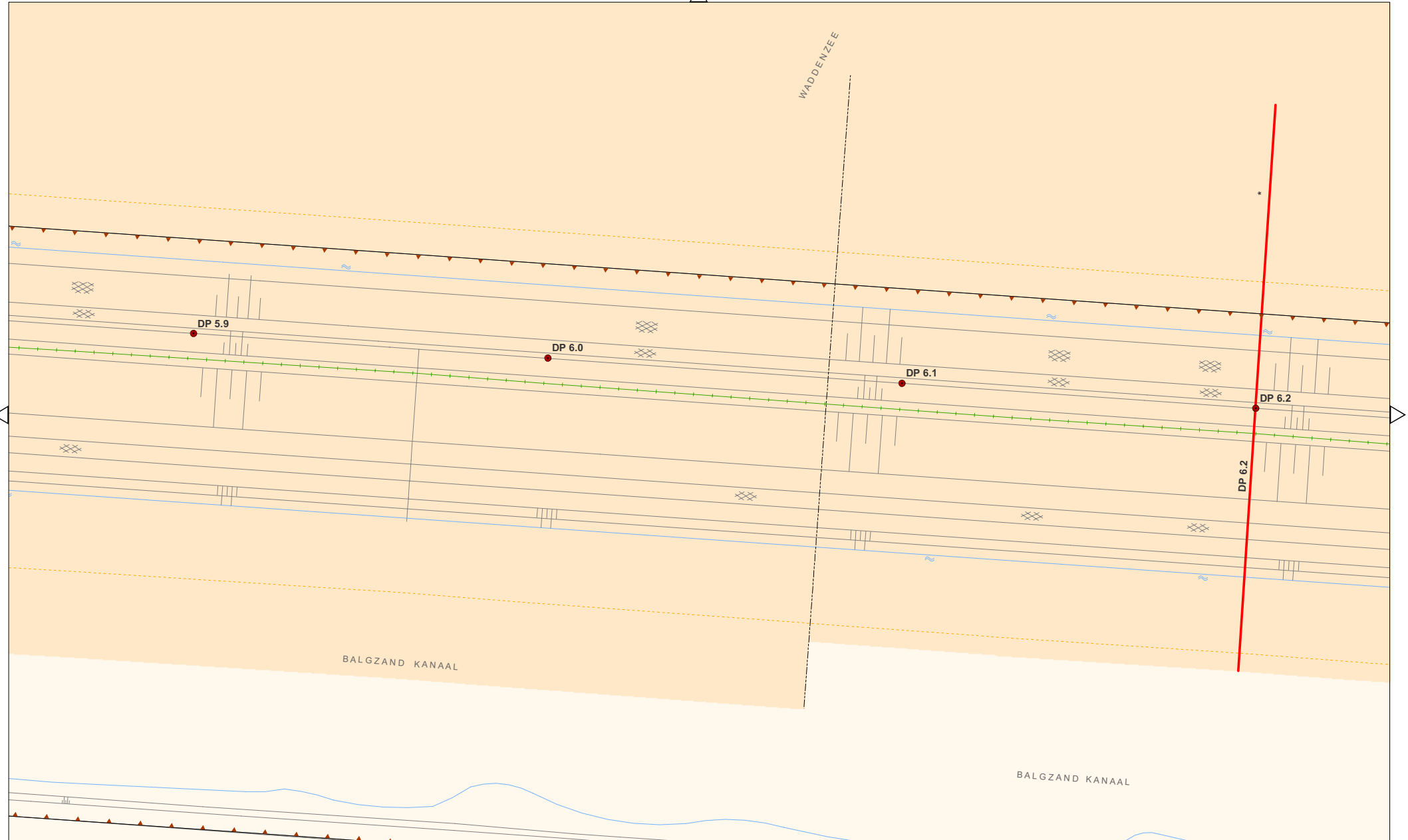
Versie: 1.0

Status: definitief

Registratienummer: 08.24124

Formaat: A3





Legenda (Voor topografie zie algemene legenda)

- | | | | |
|--|--------------------|--------------------------|--|
| ● Dijkpaal | - - - Kernzone | --- Overgangsconstructie | ▭ Eigendom HHNK |
| ○ Overige referentiepunten | ■ Waterstaatswerk | ▲ Damwand | ⋯ Onderhoudsplicht derden
binnen de eigendomsgrenzen van HHNK |
| ■ Kunstwerk \ Leiding
door de prim.kering met KWnr. | ■ Beschermingszone | — Kademuur | - - - Vakgrens |
| — Referentielijn | — Keerwand | — Kwelscherm | — Maatgevende locatie |



Situatiekaart 32, Dijk 88, DP 5.9 - DP 6.2

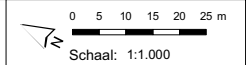
Vastgesteld door het college van hoofdingelanden bij besluit van 8 oktober 2008

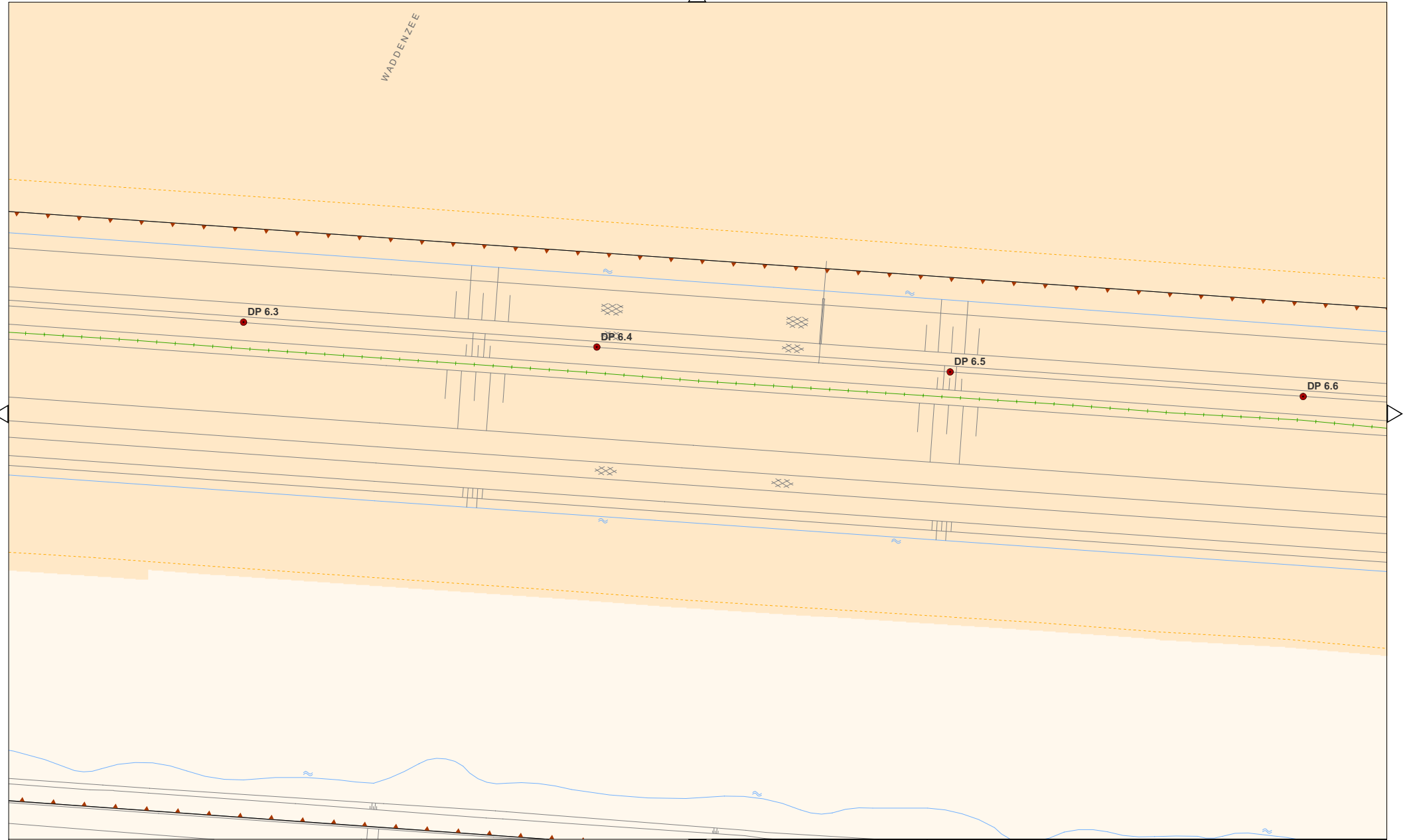
Versie: 1.0

Status: definitief

Registratienummer: 08.24124

Formaat: A3





Legenda (Voor topografie zie algemene legenda)

- | | | | |
|--|------------------|--------------------------|--|
| ● Dijkpaal | - - - Kernzone | --- Overgangsconstructie | ▭ Eigendom HHNK |
| ● Overige referentiepunten | Waterstaatswerk | ▬ Damwand | ⋯ Onderhoudsplicht derden
binnen de eigendomsgrenzen van HHNK |
| ■ Kunstwerk \ Leiding
door de prim.kering met KWnr. | Beschermingszone | ▬ Kademuur | - - - Vakgrens |
| —+— Referentielijn | Keerwand | ▬ Kwelscherm | — Maatgevende locatie |



Situatiekaart 33, Dijk 88, DP 6.3 - DP 6.6

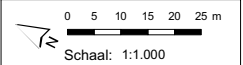
Vastgesteld door het college van hoofdingelanden bij besluit van 8 oktober 2008

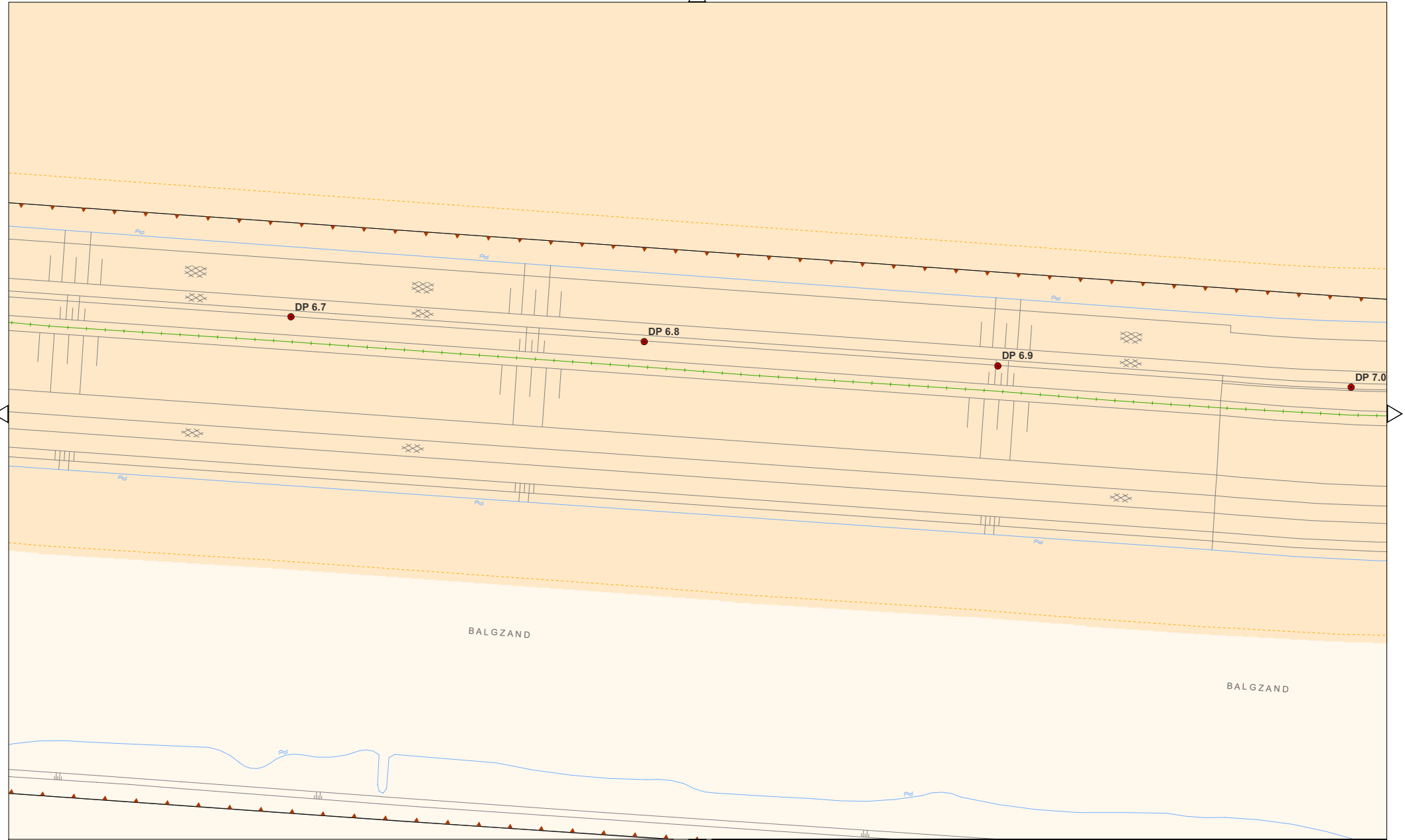
Versie: 1.0

Status: definitief

Registratienummer: 08.24124

Formaat: A3





Legenda (Voor topografie zie algemene legenda)

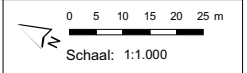
- | | | | |
|---|-----------------|--------------------------|---------------------------------------|
| ● Dijkpaal | - - - Kernzone | --- Overgangskonstructie | ▭ Eigendom HHNK |
| ● Overige referentiepunten | Waterstaatswerk | ▲ Damwand | ▨ Onderhoudsplicht derden |
| ■ Kunstwerk \ Leiding door de prim.kering met KWnr. | Bescheringszone | — Kademuur | ▧ binnen de eigendomsgrenzen van HHNK |
| — Referentielijn | Keerwand | ○ Kwelscherm | - - - Vakgrens |
| | | | — Maatgevende locatie |



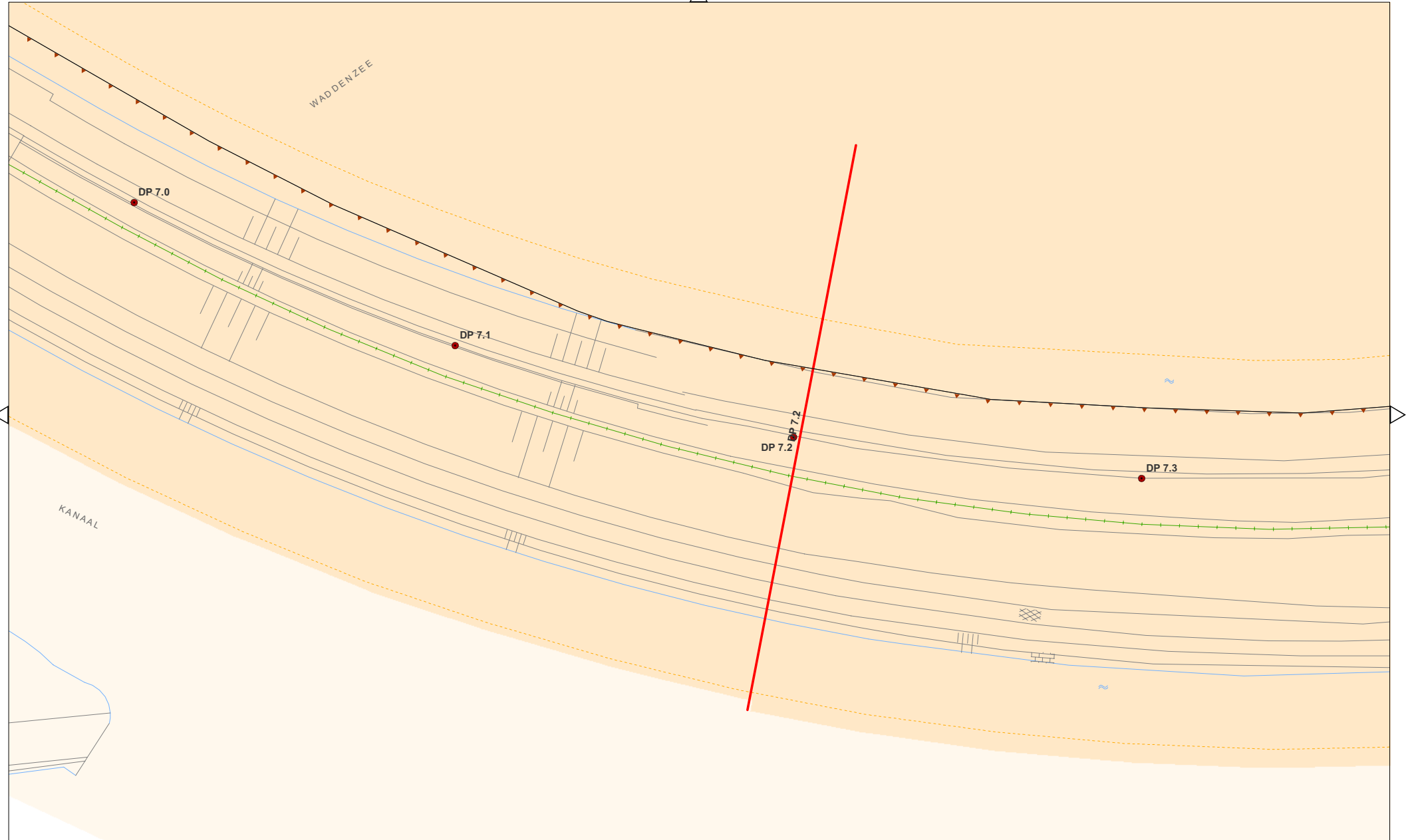
Situatiekaart 34, Dijk 88, DP 6.7 - DP 7.0

Vastgesteld door het college van hoofdingelanden bij besluit van 8 oktober 2008

Versie: 1.0
 Registratienummer: 08.24124
 Status: definitief
 Formaat: A3



Topografische ondergrond (c) Stichting GBKN Noord-Holland



Legenda (Voor topografie zie algemene legenda)

- | | | | |
|--|--------------------|--------------------------|--|
| ● Dijkpaal | --- Kernzone | --- Overgangsconstructie | ▭ Eigendom HHNK |
| ○ Overige referentiepunten | ■ Waterstaatswerk | ■ Damwand | ⋯ Onderhoudsplicht derden
binnen de eigendomsgrenzen van HHNK |
| ■ Kunstwerk \ Leiding
door de prim.kering met KWnr. | ■ Beschermingszone | ■ Kademuur | --- Vakgrens |
| --- Referentielijn | ■ Keerwand | ■ Kwelscherm | — Maatgevende locatie |



Situatiekaart 35, Dijk 88, DP 7.0 - DP 7.3


Vastgesteld door het college van hoofdingelanden bij besluit van 8 oktober 2008

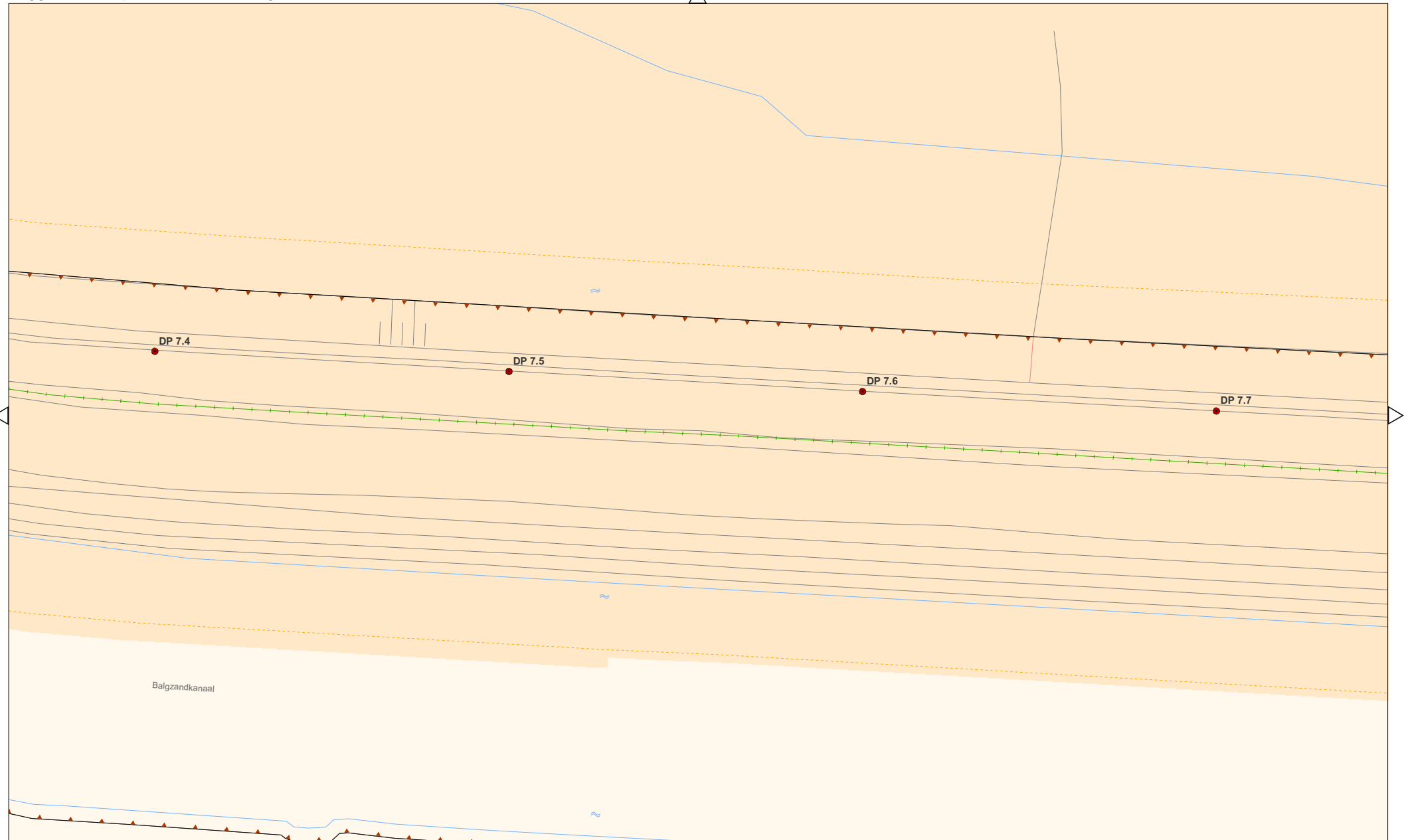
Versie: 1.0

Status: definitief

Registratienummer: 08.24124

Formaat: A3





Legenda (Voor topografie zie algemene legenda)

- | | | | |
|---|-------------------|--------------------------|---------------------------|
| ● Dijkpaal | --- Kernzone | --- Overgangsconstructie | ▭ Eigendom HHNK |
| ● Overige referentiepunten | ■ Waterstaatswerk | ▲ Damwand | ▨ Onderhoudsplicht derden |
| ■ Kunstwerk \ Leiding door de prim.kering met KWnr. | ■ Bescheringszone | ■ Kademuur | ▨ Vakgrens |
| —+— Referentielijn | — Keerwand | ● Kwelscherm | — Maatgevende locatie |



Situatiekaart 36, Dijk 88, DP 7.4 - DP 7.7

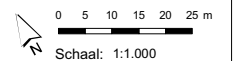
Vastgesteld door het college van hoofdingelanden bij besluit van 8 oktober 2008

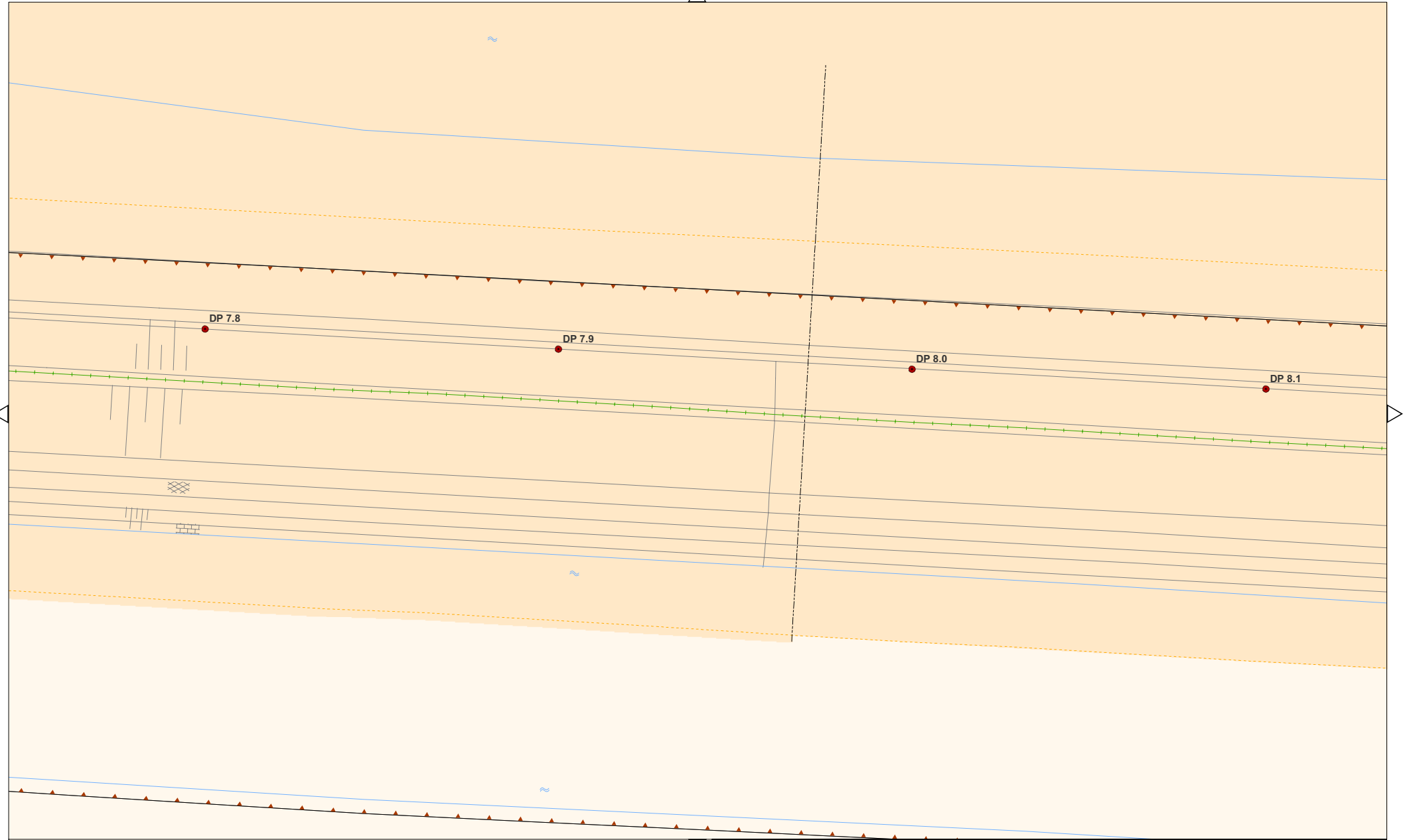
Versie: 1.0

Status: definitief

Registratienummer: 08.24124

Formaat: A3





Legenda (Voor topografie zie algemene legenda)

- | | | | |
|--|-----------------|--------------------------|--|
| ● Dijkpaal | --- Kernzone | --- Overgangsconstructie | ▭ Eigendom HHNK |
| ● Overige referentiepunten | Waterstaatswerk | ▲ Damwand | ⋯ Onderhoudsplicht derden
binnen de eigendomsgrenzen van HHNK |
| ■ Kunstwerk \ Leiding
door de prim.kering met KWnr. | Bescheringszone | ▲ Kademuur | --- Vakgrens |
| --- Referentielijn | Keerwand | ● Kwelscherm | — Maatgevende locatie |



Situatiekaart 37, Dijk 88, DP 7.8 - DP 8.1

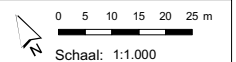
Vastgesteld door het college van hoofdingelanden bij besluit van 8 oktober 2008

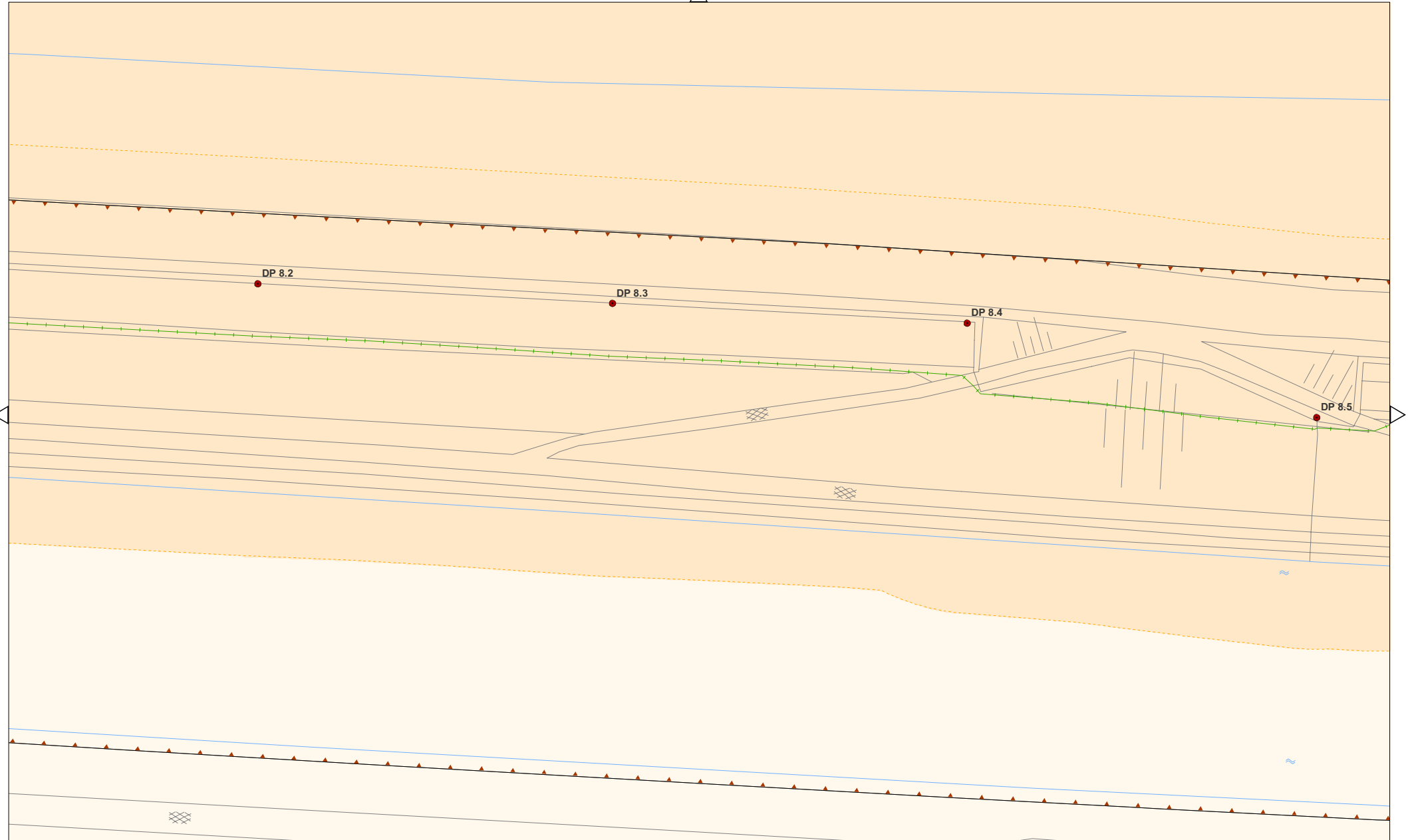
Versie: 1.0

Status: definitief

Registratienummer: 08.24124

Formaat: A3





Legenda (Voor topografie zie algemene legenda)

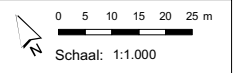
- | | | | |
|--|------------------|--------------------------|--|
| ● Dijkpaal | - - - - Kernzone | --- Overgangsconstructie | ▨ Eigendom HHNK |
| ● Overige referentiepunten | Waterstaatswerk | ▬ Damwand | ▨ Onderhoudsplicht derden
binnen de eigendomsgrenzen van HHNK |
| ■ Kunstwerk \ Leiding
door de prim.kering met KWnr. | Beschermszone | ▬ Kademuur | - - - Vakgrens |
| — Referentielijn | Keerwand | ▬ Kwelscherm | — Maatgevende locatie |




Situatiekaart 38, Dijk 88, DP 8.2 - DP 8.5

Vastgesteld door het college van hoofdingelanden bij besluit van 8 oktober 2008

Versie: 1.0 Status: definitief
 Registratienummer: 08.24124 Formaat: A3



Topografische ondergrond (c) Stichting GBKN Noord-Holland



Legenda (Voor topografie zie algemene legenda)

- | | | | |
|--|--------------------|--------------------------|--|
| ● Dijkpaal | - - - Kernzone | --- Overgangskonstructie | ▭ Eigendom HHNK |
| ○ Overige referentiepunten | ■ Waterstaatswerk | ▲ Damwand | ⋯ Onderhoudsplicht derden
binnen de eigendomsgrenzen van HHNK |
| ■ Kunstwerk \ Leiding
door de prim.kering met KWnr. | ■ Beschermingszone | — Kademuur | - - - Vakgrens |
| — Referentielijn | — Keerwand | — Kwelscherm | — Maatgevende locatie |



Situatiekaart 39, Dijk 88, DP 8.6 - DP 8.9

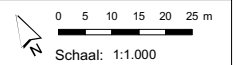
Vastgesteld door het college van hoofdingelanden bij besluit van 8 oktober 2008

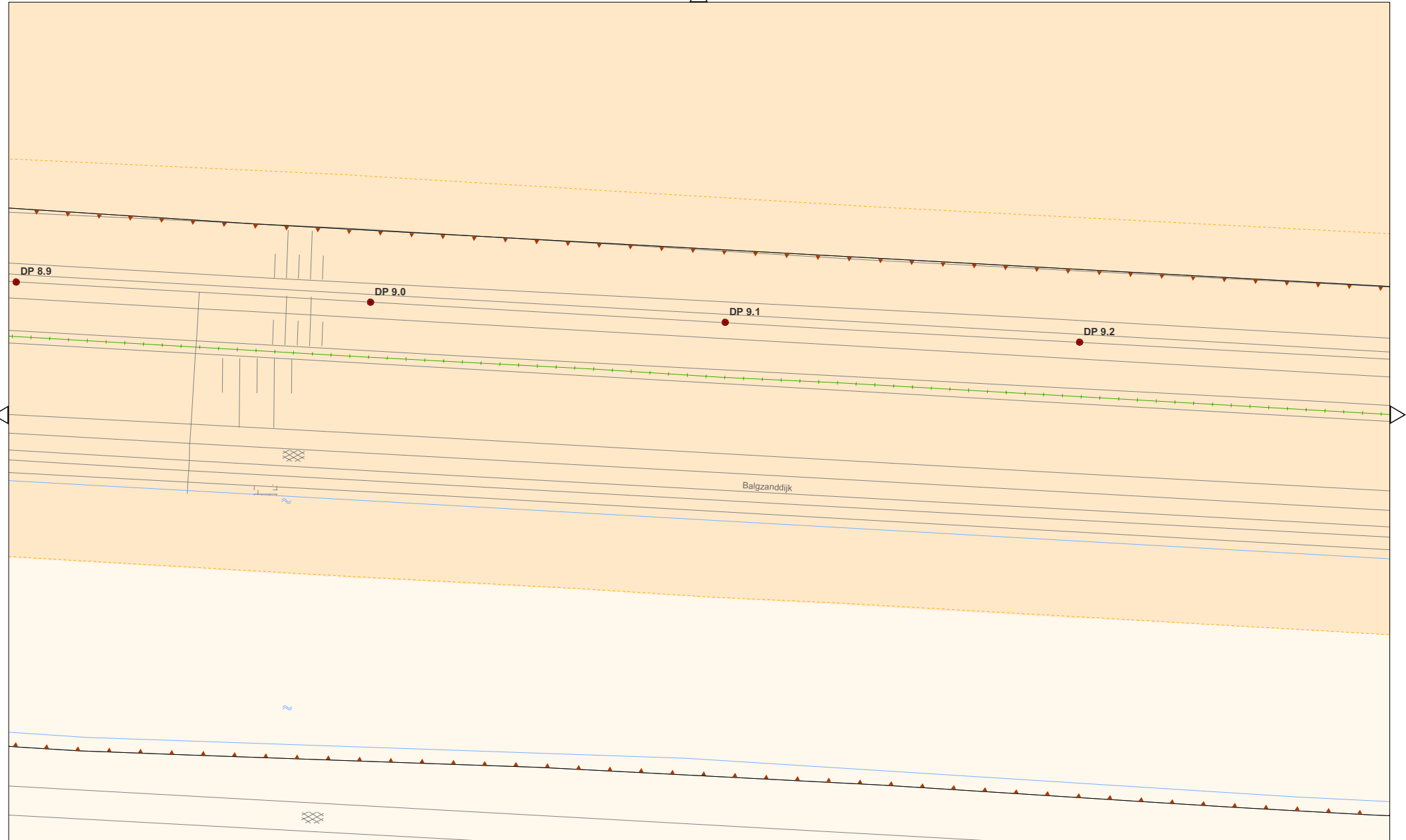
Versie: 1.0

Status: definitief

Registratienummer: 08.24124

Formaat: A3





Legenda (Voor topografie zie algemene legenda)

- | | | | |
|--|--------------------|--------------------------|--|
| ● Dijkpaal | - - - Kernzone | --- Overgangsconstructie | ▭ Eigendom HHNK |
| ○ Overige referentiepunten | ■ Waterstaatswerk | ▲ Damwand | ⋯ Onderhoudsplicht derden
binnen de eigendomsgrenzen van HHNK |
| ■ Kunstwerk \ Leiding
door de prim.kering met KWnr. | ■ Beschermingszone | — Kademuur | - - - Vakgrens |
| — Referentielijn | — Keerwand | — Kwelscherm | — Maatgevende locatie |



Situatiekaart 40, Dijk 88, DP 9.0 - DP 9.2


Vastgesteld door het college van hoofdingelanden bij besluit van 8 oktober 2008


Versie: 1.0

Status: definitief

Registratienummer: 08.24124

Formaat: A3





Legenda (Voor topografie zie algemene legenda)

- | | | | |
|--|-----------------|----------------------------|--|
| ● Dijkpaal | - - - Kernzone | - - - Overgangsconstructie | ▭ Eigendom HHNK |
| ● Overige referentiepunten | Waterstaatswerk | ▲ Damwand | ⋯ Onderhoudsplicht derden
binnen de eigendomsgrenzen van HHNK |
| ■ Kunstwerk \ Leiding
door de prim.kering met KWnr. | Bescheringszone | — Kademuur | - - - Vakgrens |
| — Referentielijn | Keerwand | ● Kwelscherm | — Maatgevende locatie |



Situatiekaart 41, Dijk 88, DP 9.3 - DP 9.6


Vastgesteld door het college van hoofdingelanden bij besluit van 8 oktober 2008


Versie: 1.0

Status: definitief

Registratienummer: 08.24124

Formaat: A3





Legenda (Voor topografie zie algemene legenda)


- | | | | |
|--|------------------|--------------------------|--|
| ! Dijkpaal | - - - - Kernzone | --- Overgangskonstructie | ▭ Eigendom HHNK |
| ! Overige referentiepunten | Waterstaatswerk | 4444 Damwand | ⋯ Onderhoudsplicht derden
binnen de eigendomsgrenzen van HHNK |
| ⋯ Kunstwerk \ Leiding
door de prim.kering met KWnr. | Bescheringszone | ⊥ Kademuur | - - - - Vakgrens |
| ⊥ Referentielijn | Keerwand | ⊥ Kwelscherm | — Maatgevende locatie |



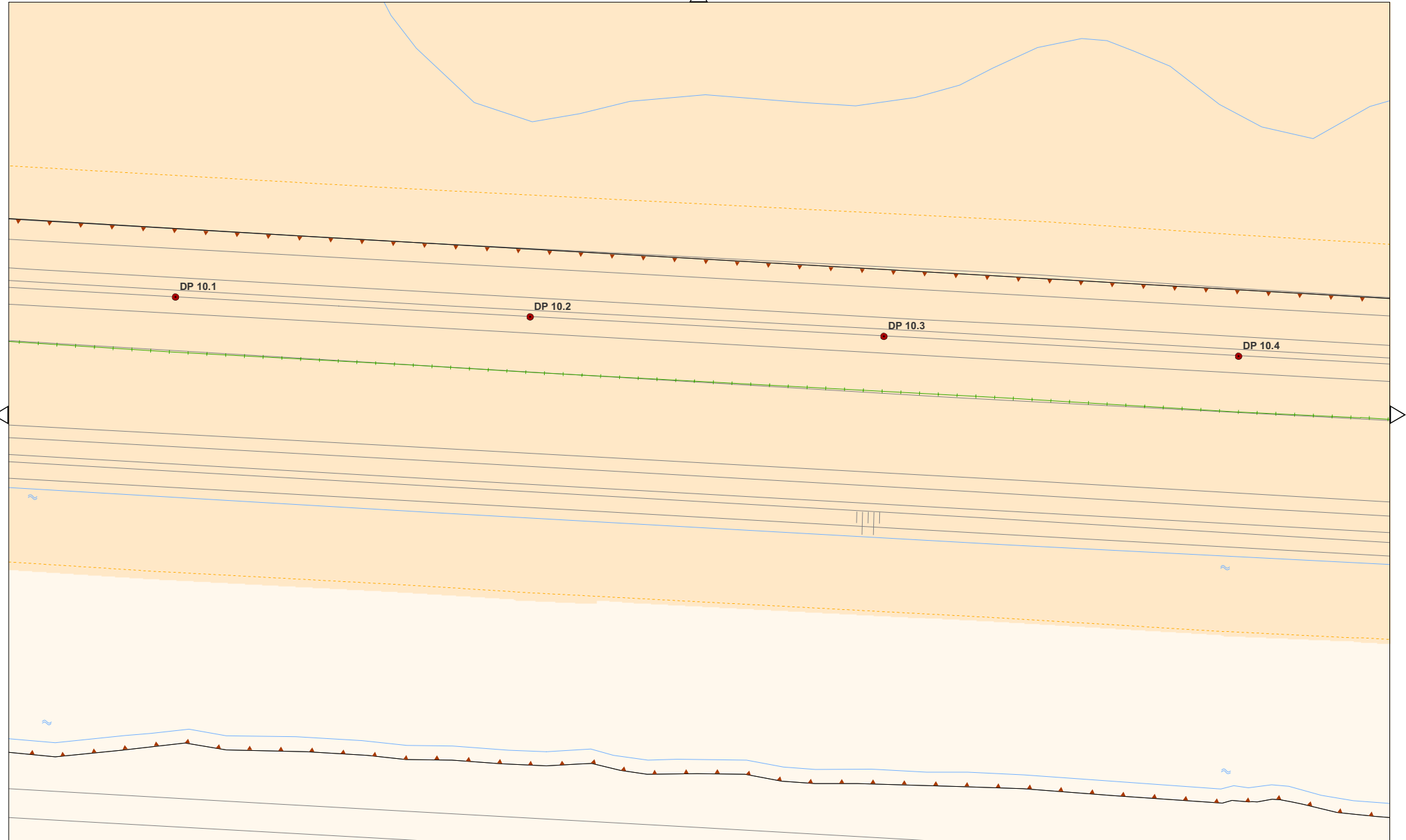
Situatiekaart 42, Dijk 88, DP 9.7 - DP 10.0

Vastgesteld door het college van hoofdingelanden bij besluit van 8 oktober 2008

Versie: 1.0 Status: definitief
 Registratienummer: 08.24124 Formaat: A3



Topografische ondergrond (c) Stichting GBKN Noord-Holland



Legenda (Voor topografie zie algemene legenda)

- | | | | |
|--|------------------|----------------------|--|
| Dijkpaal | Kernzone | Overgangsconstructie | Eigendom HHNK |
| Overige referentiepunten | Waterstaatswerk | Damwand | Onderhoudsplicht derden
binnen de eigendomsgrenzen van HHNK |
| Kunstwerk \ Leiding
door de prim.kering met KWnr. | Beschermingszone | Kademuur | Vakgrens |
| Referentielijn | Keerwand | Kwelscherm | Maatgevende locatie |



Situatiekaart 43, Dijk 88, DP 10.1 - DP 10.4


Vastgesteld door het college van hoofdingelanden bij besluit van 8 oktober 2008


Versie: 1.0

Status: definitief

Registratienummer: 08.24124

Formaat: A3





Legenda (Voor topografie zie algemene legenda)

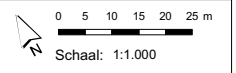
- | | | | |
|--|-----------------|--------------------------|--|
| ● Dijkpaal | - - - Kernzone | --- Overgangskonstructie | ▭ Eigendom HHNK |
| ● Overige referentiepunten | Waterstaatswerk | ▲ Damwand | ⋯ Onderhoudsplicht derden
binnen de eigendomsgrenzen van HHNK |
| ■ Kunstwerk \ Leiding
door de prim.kering met KWnr. | Bescheringszone | — Kademuur | - - - Vakgrens |
| — Referentielijn | Keerwand | ◆ Kwelscherm | — Maatgevende locatie |



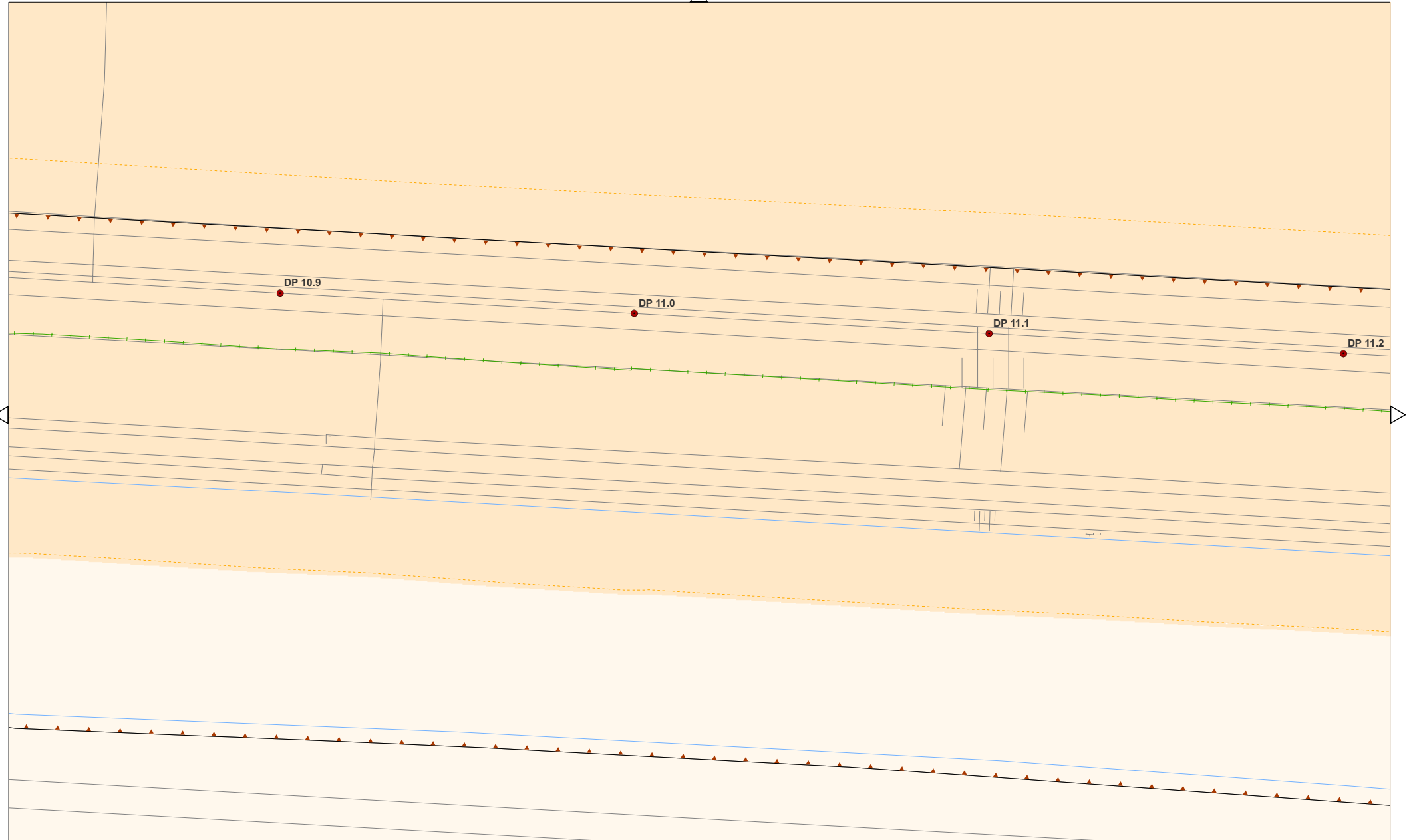
Situatiekaart 44, Dijk 88, DP 10.5 - DP 10.8

Vastgesteld door het college van hoofdingelanden bij besluit van 8 oktober 2008

Versie: 1.0 Status: definitief
 Registratienummer: 08.24124 Formaat: A3



Topografische ondergrond (c) Stichting GBKN Noord-Holland



Legenda (Voor topografie zie algemene legenda)

- | | | | |
|--|--------------------|--------------------------|--|
| ● Dijkpaal | - - - Kernzone | --- Overgangsconstructie | ▭ Eigendom HHNK |
| ○ Overige referentiepunten | ■ Waterstaatswerk | ▲ Damwand | ⋯ Onderhoudsplicht derden
binnen de eigendomsgrenzen van HHNK |
| ■ Kunstwerk \ Leiding
door de prim.kering met KWnr. | ■ Beschermingszone | — Kademuur | - - - Vakgrens |
| — Referentielijn | — Keerwand | — Kwelscherm | — Maatgevende locatie |



Situatiekaart 45, Dijk 88, DP 10.9 - DP 11.2

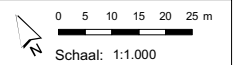
Vastgesteld door het college van hoofdingelanden bij besluit van 8 oktober 2008

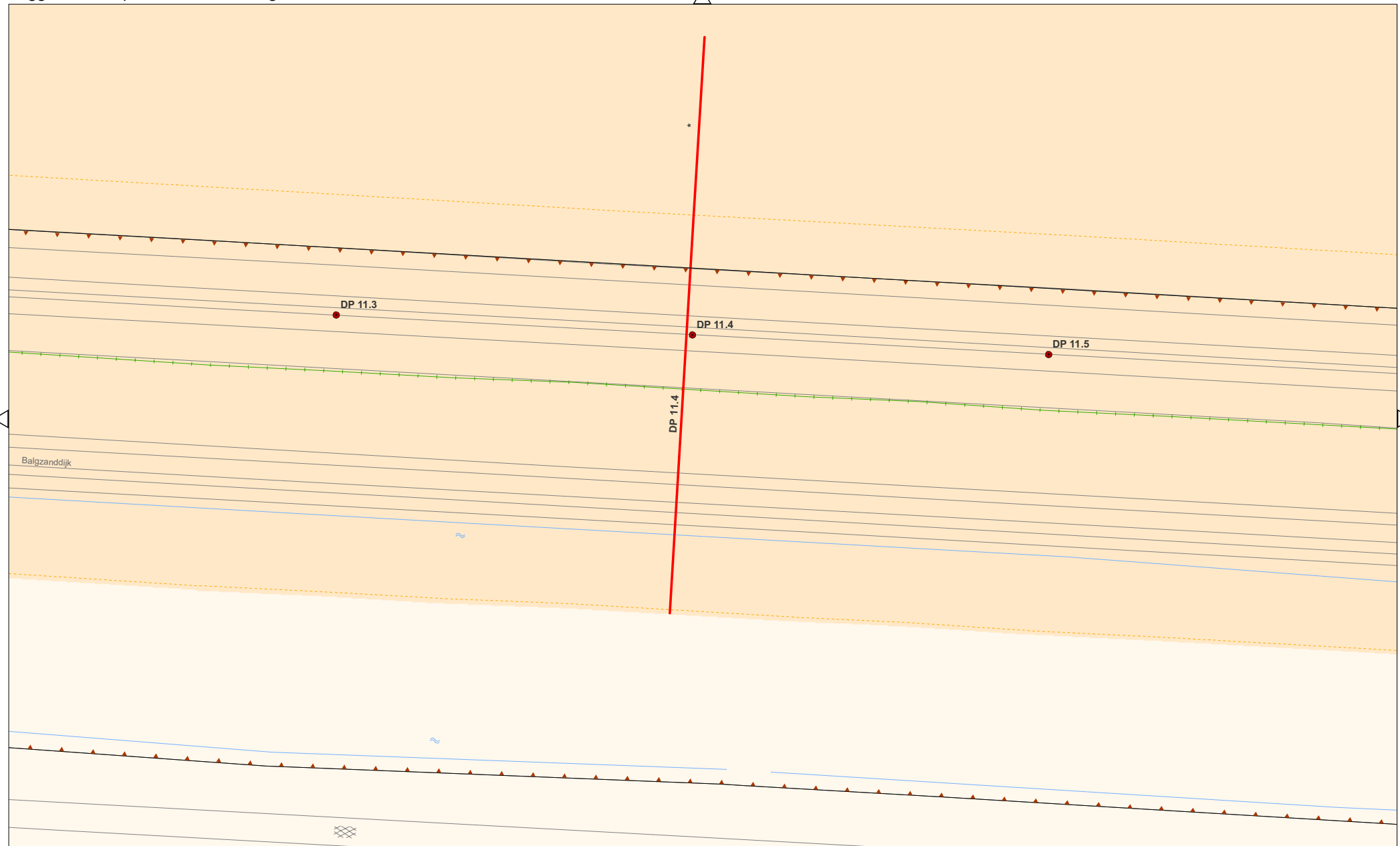
Versie: 1.0

Status: definitief

Registratienummer: 08.24124

Formaat: A3





Legenda (Voor topografie zie algemene legenda)

- | | | | |
|--|------------------|--------------------------|--|
| ● Dijkpaal | - - - Kernzone | --- Overgangsconstructie | ▭ Eigendom HHNK |
| ● Overige referentiepunten | Waterstaatswerk | ▲ Damwand | ▨ Onderhoudsplicht derden
binnen de eigendomsgrenzen van HHNK |
| ■ Kunstwerk \ Leiding
door de prim.kering met KWnr. | Beschermingszone | — Kademuur | - - - Vakgrens |
| — Referentielijn | Keerwand | ◆ Kwelscherm | — Maatgevende locatie |



Situatiekaart 46, Dijk 88, DP 11.3 - DP 11.5

Vastgesteld door het college van hoofdingelanden bij besluit van 8 oktober 2008


Versie: 1.0

Status: definitief

Registratienummer: 08.24124

Formaat: A3





Legenda (Voor topografie zie algemene legenda)

- | | | | |
|--|------------------|------------------------|--|
| ● Dijkpaal | - - - Kernzone | — Overgangskonstructie | ▭ Eigendom HHNK |
| ● Overige referentiepunten | Waterstaatswerk | ▲ Damwand | ⋯ Onderhoudsplicht derden
binnen de eigendomsgrenzen van HHNK |
| ■ Kunstwerk \ Leiding
door de prim.kering met KWnr. | Beschermingszone | — Kademuur | - - - Vakgrens |
| — Referentielijn | Keerwand | — Kwelscherm | — Maatgevende locatie |



Situatiekaart 47, Dijk 88, DP 11.6 - DP 11.9

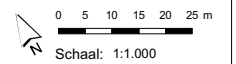
Vastgesteld door het college van hoofdingelanden bij besluit van 8 oktober 2008

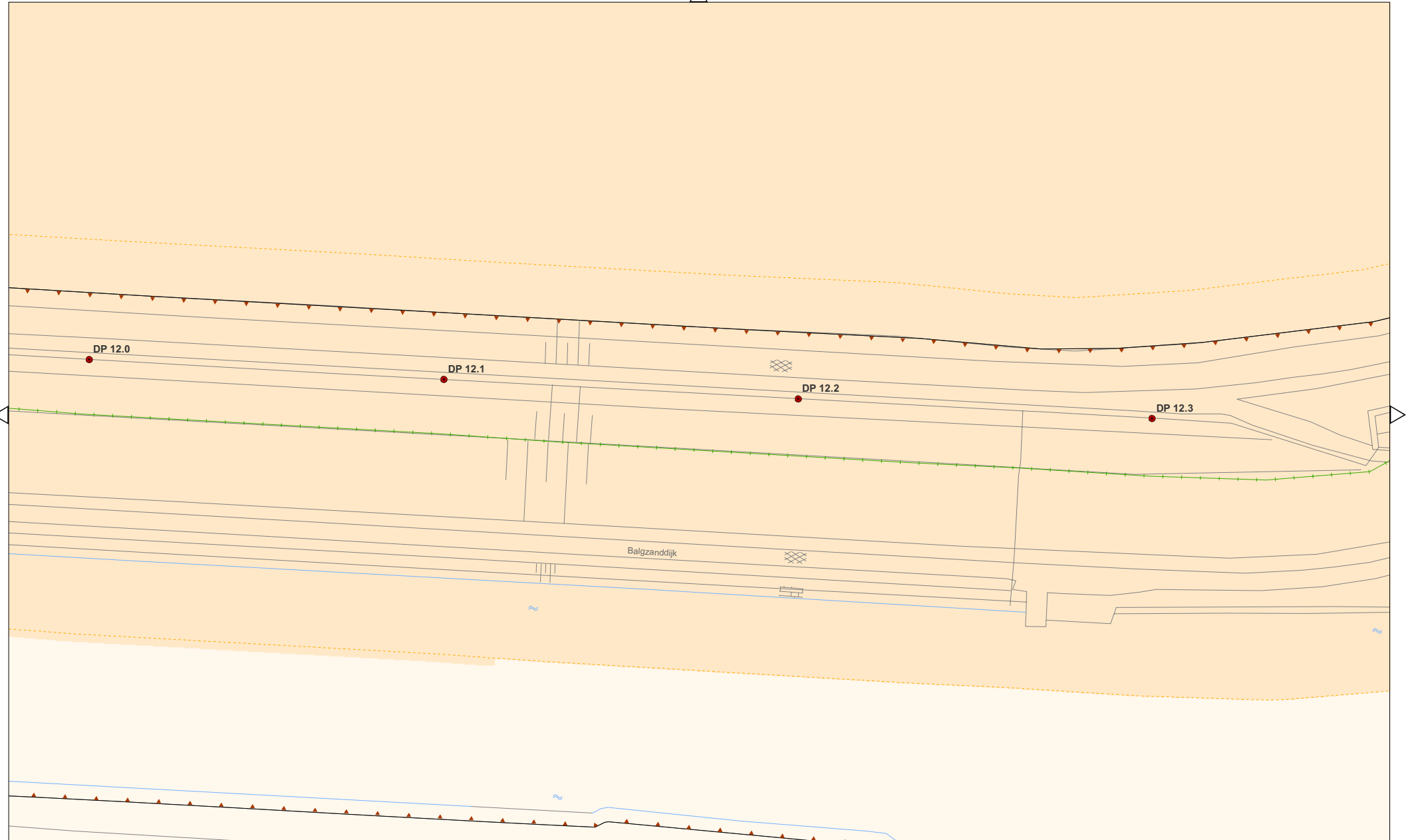
Versie: 1.0

Status: definitief

Registratienummer: 08.24124

Formaat: A3





Legenda (Voor topografie zie algemene legenda)

- | | | | |
|--|-----------------|------------------------|--|
| ● Dijkpaal | - - - Kernzone | — Overgangsconstructie | ▭ Eigendom HHNK |
| ● Overige referentiepunten | Waterstaatswerk | ▲ Damwand | ⋯ Onderhoudsplicht derden
binnen de eigendomsgrenzen van HHNK |
| ■ Kunstwerk \ Leiding
door de prim.kering met KWnr. | Bescheringszone | — Kademuur | - - - Vakgrens |
| — Referentielijn | Keerwand | ● Kwelscherm | — Maatgevende locatie |



Situatiekaart 48, Dijk 88, DP 12.0 - DP 12.3


Vastgesteld door het college van hoofdingelanden bij besluit van 8 oktober 2008

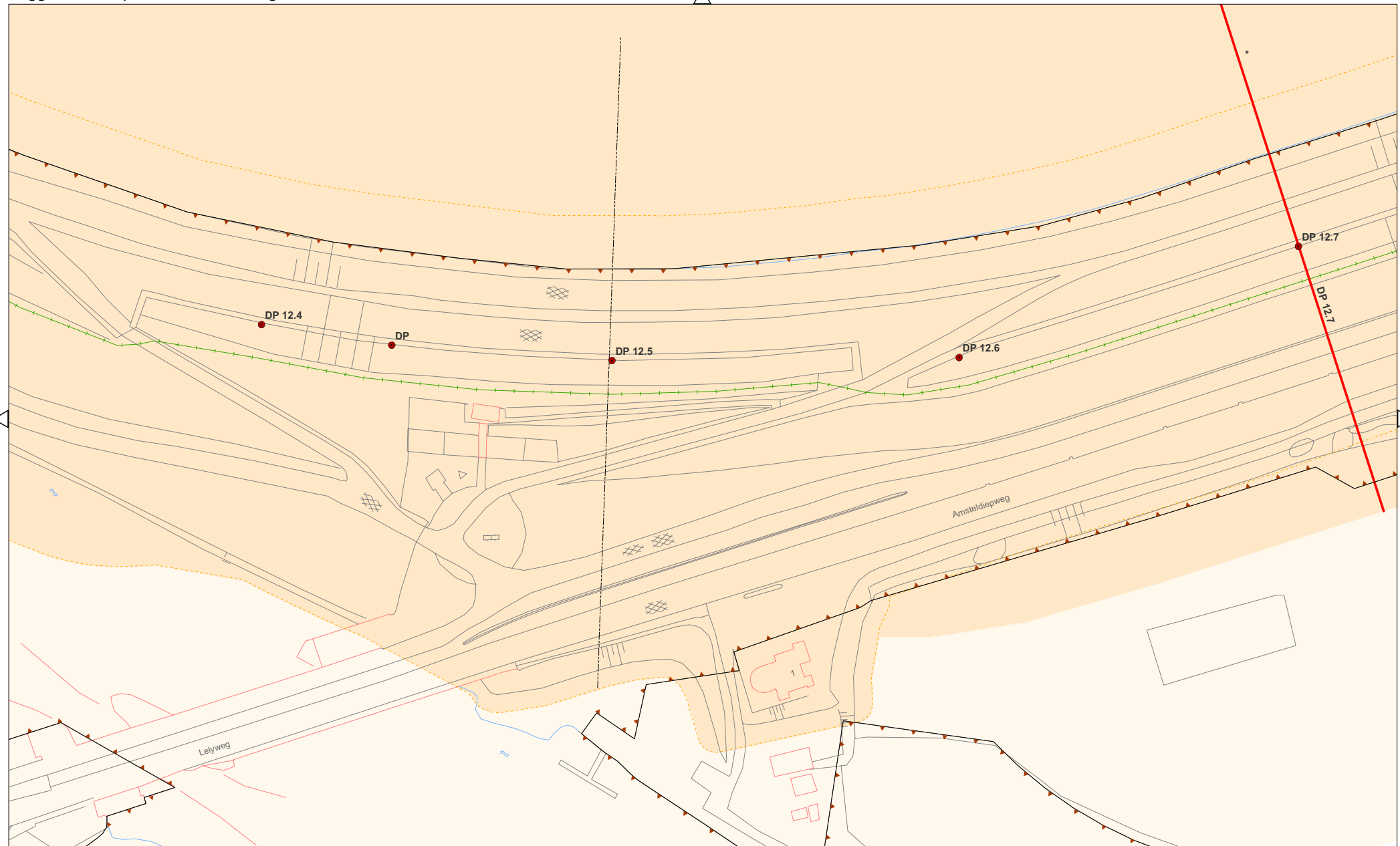
Versie: 1.0

Status: definitief

Registratienummer: 08.24124

Formaat: A3





Legenda (Voor topografie zie algemene legenda)

- | | | | |
|--|-----------------|--------------------------|--|
| ● Dijkpaal | - - - Kernzone | --- Overgangsconstructie | ▭ Eigendom HHNK |
| ● Overige referentiepunten | Waterstaatswerk | ▬ Damwand | ⋯ Onderhoudsplicht derden
binnen de eigendomsgrenzen van HHNK |
| ■ Kunstwerk \ Leiding
door de prim.kering met KWnr. | Bescheringszone | ▬ Kademuur | - - - Vakgrens |
| — Referentielijn | Keerwand | ▬ Kwelscherm | — Maatgevende locatie |



Situatiekaart 49, Dijk 88, DP 12.4 - DP 12.7

Vastgesteld door het college van hoofdingelanden bij besluit van 8 oktober 2008

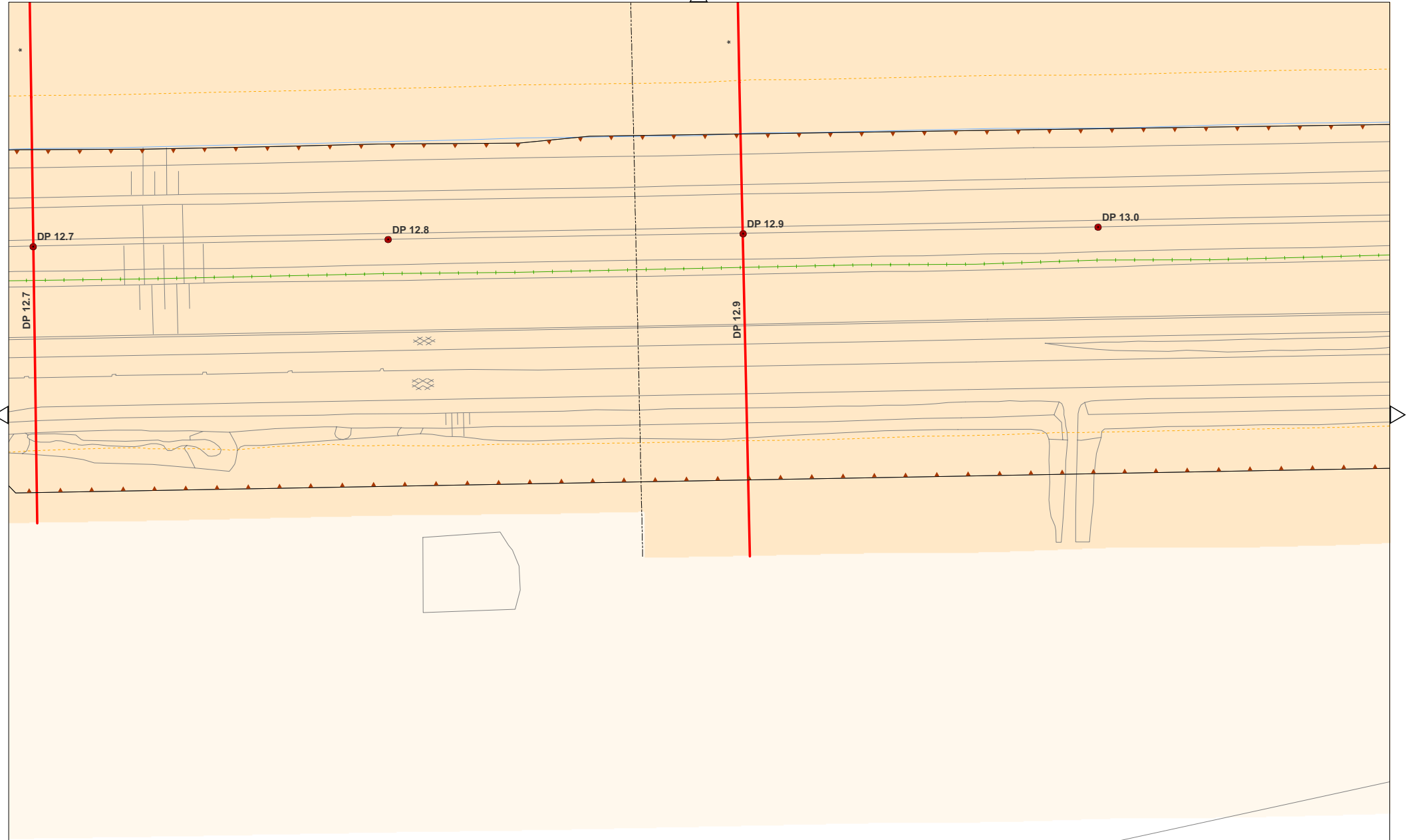
Versie: 1.0

Status: definitief

Registratienummer: 08.24124

Formaat: A3





Legenda (Voor topografie zie algemene legenda)

- | | | | |
|--|-----------------|--------------------------|---|
| ● Dijkpaal | - - - Kernzone | --- Overgangsconstructie | ▭ Eigendom HHNK |
| ○ Overige referentiepunten | Waterstaatswerk | ▬ Damwand | ⋯ Onderhoudplicht derden
binnen de eigendomsgrenzen van HHNK |
| ■ Kunstwerk \ Leiding
door de prim.kering met KWnr. | Bescheringszone | ▬ Kademuur | - - - Vakgrens |
| — Referentielijn | Keerwand | ▬ Kwelscherm | — Maatgevende locatie |



Situatiekaart 50, Dijk 89, DP 12.7 - DP 13.0

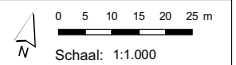
Vastgesteld door het college van hoofdingelanden bij besluit van 8 oktober 2008


Versie: 1.0

Status: definitief

Registratienummer: 08.24124

Formaat: A3





Legenda (Voor topografie zie algemene legenda)

- | | | | |
|--|------------------|--------------------------|--|
| ● Dijkpaal | - - - - Kernzone | --- Overgangskonstructie | ▭ Eigendom HHNK |
| ○ Overige referentiepunten | Waterstaatswerk | ▲ Damwand | ⋯ Onderhoudsplicht derden
binnen de eigendomsgrenzen van HHNK |
| ■ Kunstwerk \ Leiding
door de prim.kering met KWnr. | Beschermingszone | — Kademuur | - - - - Vakgrens |
| — Referentielijn | Keerwand | ● Kwelscherm | — Maatgevende locatie |



Situatiekaart 51, Dijk 89, DP 13.1 - DP 13.4

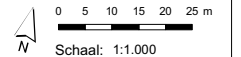
Vastgesteld door het college van hoofdingelanden bij besluit van 8 oktober 2008


Versie: 1.0

Status: definitief

Registratienummer: 08.24124

Formaat: A3





Legenda (Voor topografie zie algemene legenda)

- | | | | |
|--|------------------|--------------------------|--|
| ● Dijkpaal | - - - - Kernzone | --- Overgangsconstructie | ▭ Eigendom HHNK |
| ○ Overige referentiepunten | Waterstaatswerk | ▬ Damwand | ⋯ Onderhoudsplicht derden
binnen de eigendomsgrenzen van HHNK |
| ■ Kunstwerk \ Leiding
door de prim.kering met KWnr. | Bescheringszone | ▬ Kademuur | - - - - Vakgrens |
| — Referentielijn | Keerwand | ● Kwelscherm | — Maatgevende locatie |



Situatiekaart 51a, Dijk 89, DP 13.5 - DP 13.8

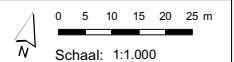
Vastgesteld door het college van hoofdingelanden bij besluit van 8 oktober 2008

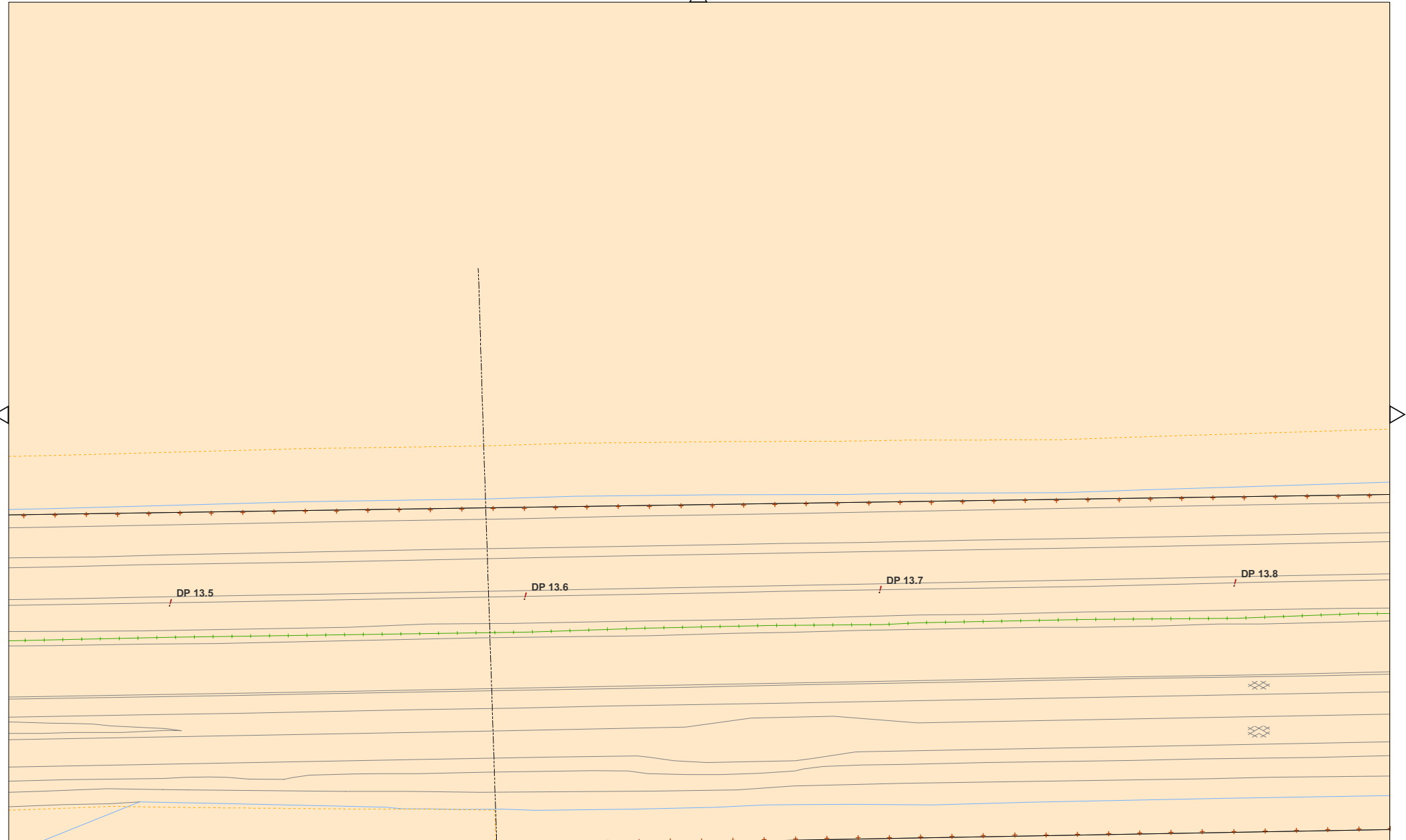
Versie: 1.0

Status: definitief

Registratienummer: 08.24124

Formaat: A3





Legenda (Voor topografie zie algemene legenda)

- | | | | |
|--|------------------|--------------------------|--|
| ! Dijkpaal | - - - - Kernzone | --- Overgangsconstructie | ▭ Eigendom HHNK |
| Overige referentiepunten | Waterstaatswerk | 4444 Damwand | ⋯ Onderhoudsplicht derden
binnen de eigendomsgrenzen van HHNK |
| ⋯ Kunstwerk \ Leiding
door de prim.kering met KWnr. | Beschermingszone | + Kademuur | - - - - Vakgrens |
| --- Referentielijn | Keerwand | + Kwelscherm | — Maatgevende locatie |



Situatiekaart 51b, Dijk 89, DP 13.5 - DP 13.8


Vastgesteld door het college van hoofdingelanden bij besluit van 8 oktober 2008

Versie: 1.0

Status: definitief

Registratienummer: 08.24124

Formaat: A3



Schaal: 1:1.000



Legenda (Voor topografie zie algemene legenda)

- | | | | |
|--|------------------|------------------------------|--|
| ● Dijkpaal | - - - - Kernzone | - - - - Overgangsconstructie | ▭ Eigendom HHNK |
| ○ Overige referentiepunten | Waterstaatswerk | ▬ Damwand | ⋯ Onderhoudsplicht derden
binnen de eigendomsgrenzen van HHNK |
| ■ Kunstwerk \ Leiding
door de prim.kering met KWnr. | Bescheringszone | ▬ Kademuur | - - - - Vakgrens |
| — Referentielijn | Keerwand | ● Kwelscherm | — Maatgevende locatie |



Situatiekaart 52a, Dijk 89, DP 13.9 - DP 14.2

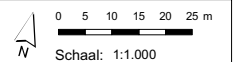
Vastgesteld door het college van hoofdingelanden bij besluit van 8 oktober 2008

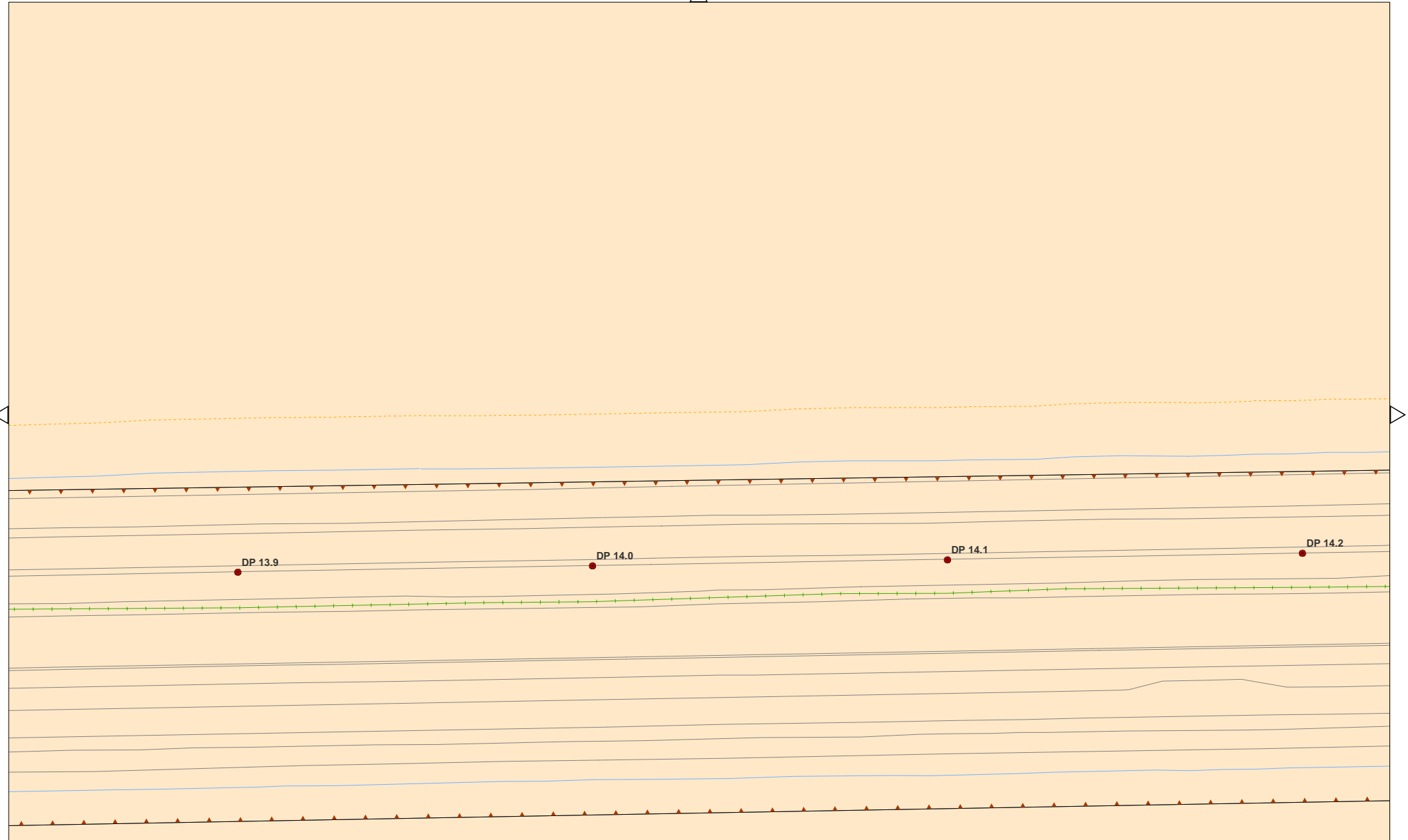
Versie: 1.0

Status: definitief

Registratienummer: 08.24124

Formaat: A3





Legenda (Voor topografie zie algemene legenda)

- | | | | |
|--|-------------------|--------------------------|--|
| ● Dijkpaal | - - - Kernzone | --- Overgangsconstructie | ▭ Eigendom HHNK |
| ● Overige referentiepunten | ■ Waterstaatswerk | ■ Damwand | ⋯ Onderhoudsplicht derden
binnen de eigendomsgrenzen van HHNK |
| ■ Kunstwerk \ Leiding
door de prim.kering met KWnr. | ■ Bescheringszone | ■ Kademuur | - - - Vakgrens |
| —+— Referentielijn | — Keerwand | — Kwelscherm | — Maatgevende locatie |



Situatiekaart 52b, Dijk 89, DP 13.9 - DP 14.2

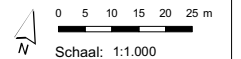
Vastgesteld door het college van hoofdingelanden bij besluit van 8 oktober 2008


Versie: 1.0

Status: definitief

Registratienummer: 08.24124

Formaat: A3





Legenda (Voor topografie zie algemene legenda)

- | | | | |
|--|------------------|----------------------|--|
| Dijkpaal | Kernzone | Overgangsconstructie | Eigendom HHNK |
| Overige referentiepunten | Waterstaatswerk | Damwand | Onderhoudsplicht derden
binnen de eigendomsgrenzen van HHNK |
| Kunstwerk \ Leiding
door de prim.kering met KWnr. | Beschermingszone | Kademuur | Vakgrens |
| Referentielijn | Keerwand | Kwelscherm | Maatgevende locatie |



Situatiekaart 53a, Dijk 89, DP 14.3 - DP 14.6

Vastgesteld door het college van hoofdingelanden bij besluit van 8 oktober 2008

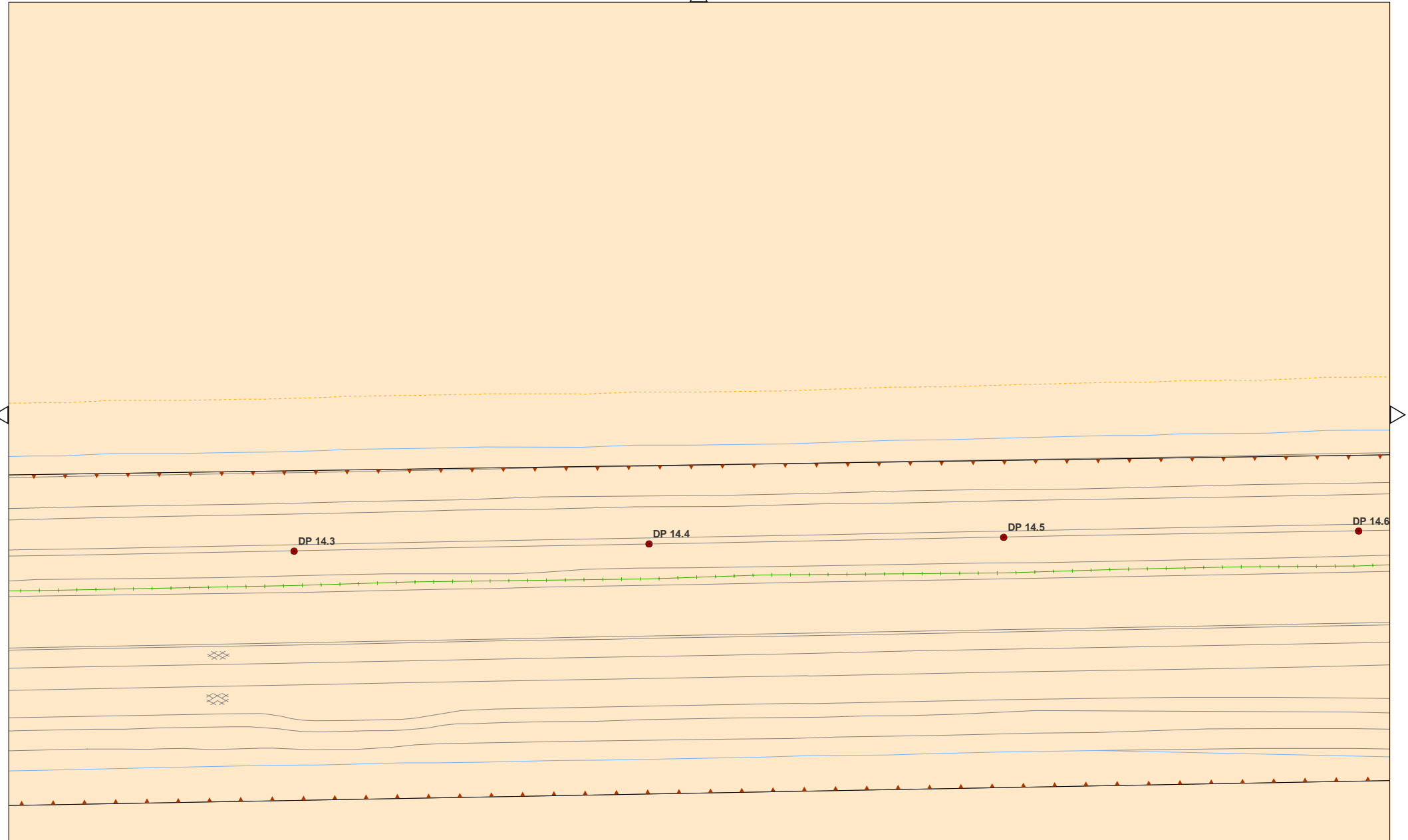
Versie: 1.0

Status: definitief

Registratienummer: 08.24124

Formaat: A3





Legenda (Voor topografie zie algemene legenda)

- | | | | |
|--|-----------------|--------------------------|--|
| ● Dijkpaal | - - - Kernzone | --- Overgangsconstructie | ▭ Eigendom HHNK |
| ● Overige referentiepunten | Waterstaatswerk | ▬ Damwand | ⋯ Onderhoudsplicht derden
binnen de eigendomsgrenzen van HHNK |
| ■ Kunstwerk \ Leiding
door de prim.kering met KWnr. | Bescheringszone | ▬ Kademuur | - - - Vakgrens |
| — Referentielijn | Keerwand | ▬ Kwelscherm | — Maatgevende locatie |



Situatiekaart 53b, Dijk 89, DP 14.3 - DP 14.6

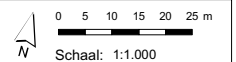
Vastgesteld door het college van hoofdingelanden bij besluit van 8 oktober 2008

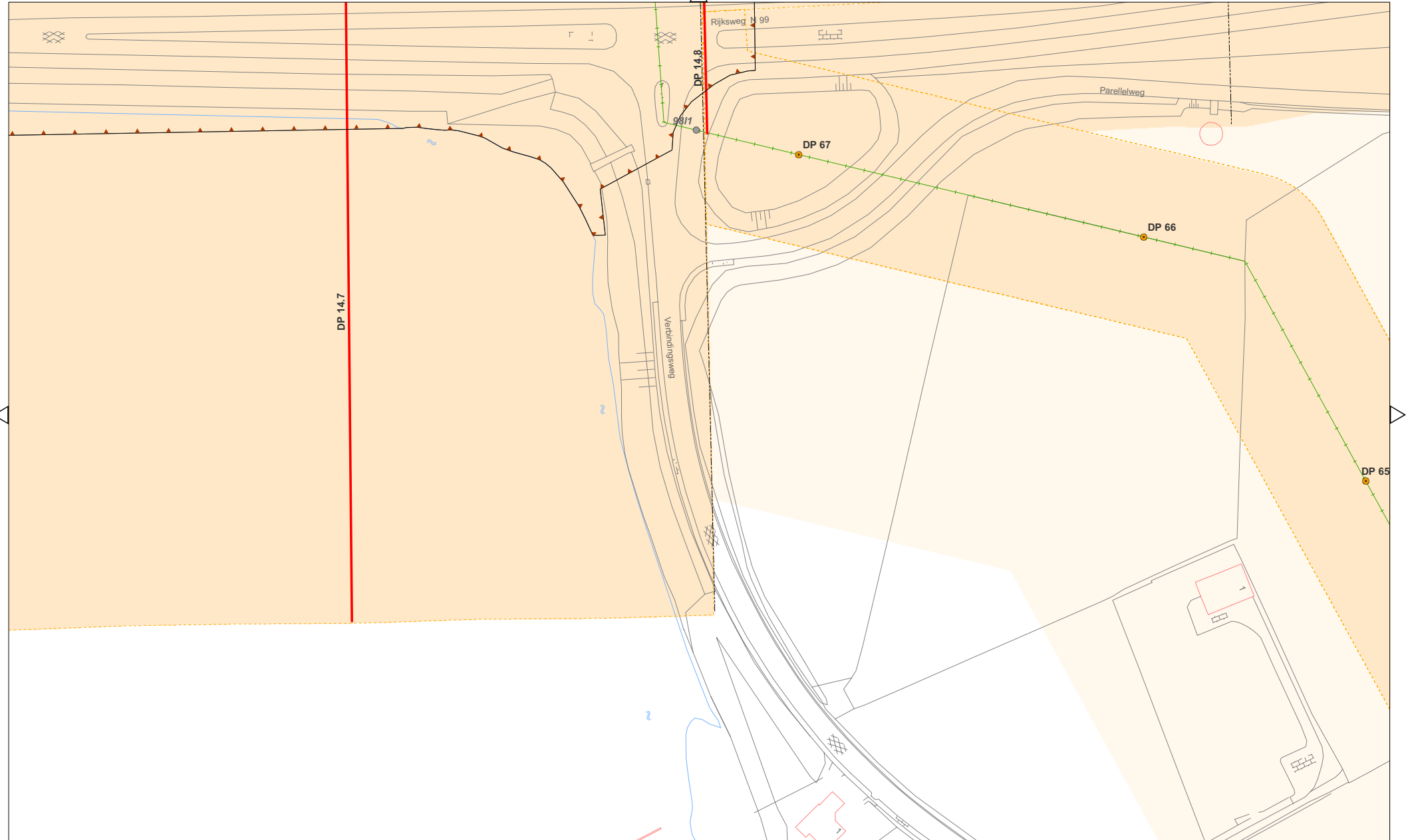
Versie: 1.0

Status: definitief

Registratienummer: 08.24124

Formaat: A3





Legenda (Voor topografie zie algemene legenda)

- | | | | |
|---|--------------------|--------------------------|---------------------------|
| ● Dijkpaal | --- Kernzone | --- Overgangsconstructie | ▭ Eigendom HHNK |
| ○ Overige referentiepunten | ■ Waterstaatswerk | ▬ Damwand | ⋯ Onderhoudsplicht derden |
| ■ Kunstwerk \ Leiding door de prim.kering met KWnr. | ■ Beschermingszone | ▬ Kademuur | --- Vakgrens |
| --- Referentielijn | ▬ Keerwand | ▬ Kwelscherm | ▬ Maatgevende locatie |



Situatiekaart 54a, Dijk 89, DP 14.7 - DP 14.9

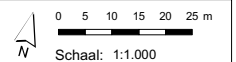
Vastgesteld door het college van hoofdingelanden bij besluit van 8 oktober 2008

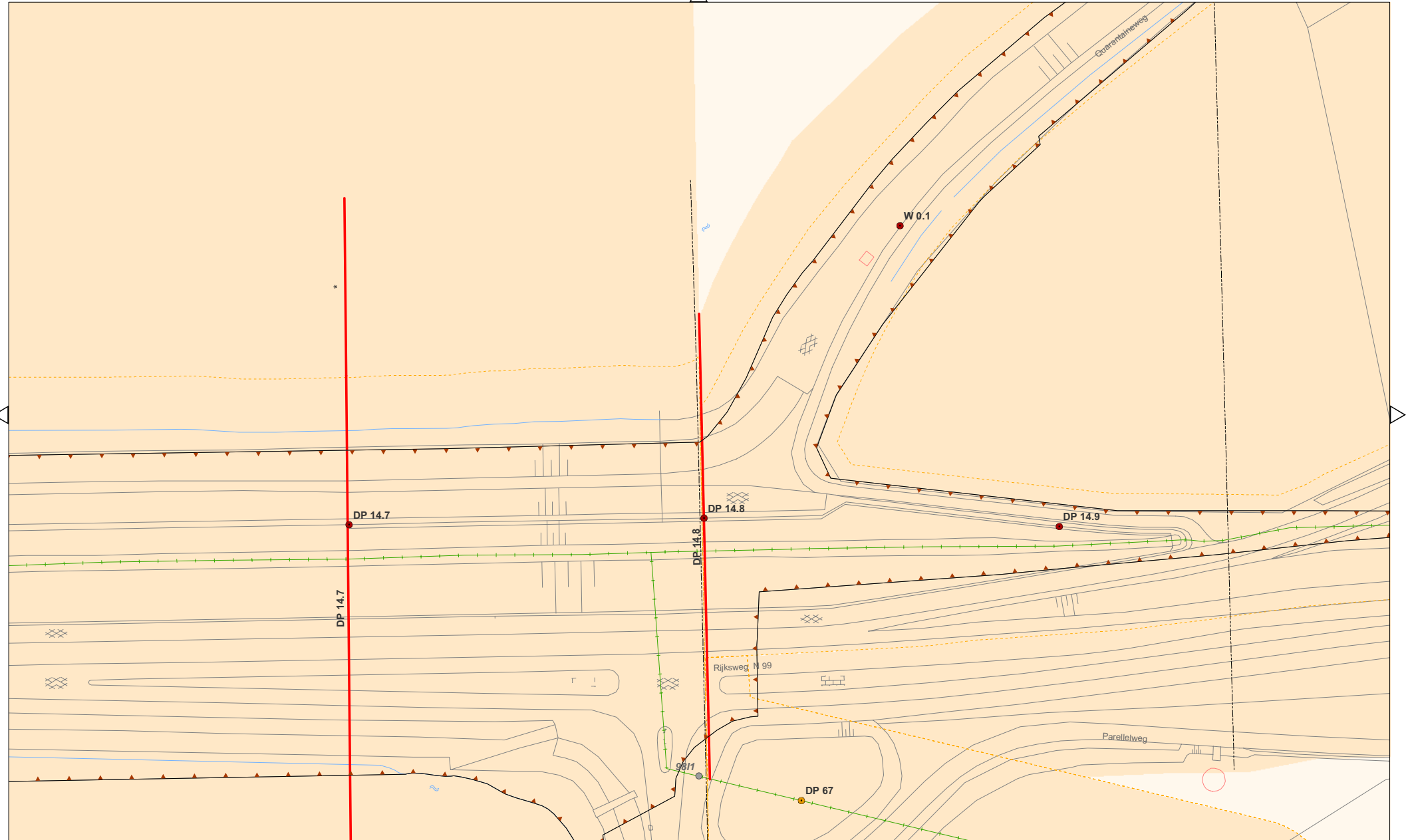
Versie: 1.0

Status: definitief

Registratienummer: 08.24124

Formaat: A3





Legenda (Voor topografie zie algemene legenda)

- | | | | |
|--|-------------------|--------------------------|--|
| ● Dijkpaal | --- Kernzone | --- Overgangsconstructie | ▭ Eigendom HHNK |
| ● Overige referentiepunten | ■ Waterstaatswerk | ■ Damwand | ⋯ Onderhoudsplicht derden
binnen de eigendomsgrenzen van HHNK |
| ■ Kunstwerk \ Leiding
door de prim.kering met KWnr. | ■ Bescheringszone | ■ Kademuur | --- Vakgrens |
| --- Referentielijn | --- Keerwand | ● Kwelscherm | — Maatgevende locatie |



Situatiekaart 54b, Dijk 89, DP 14.7 - DP 14.9

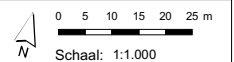
Vastgesteld door het college van hoofdingelanden bij besluit van 8 oktober 2008

Versie: 1.0

Status: definitief

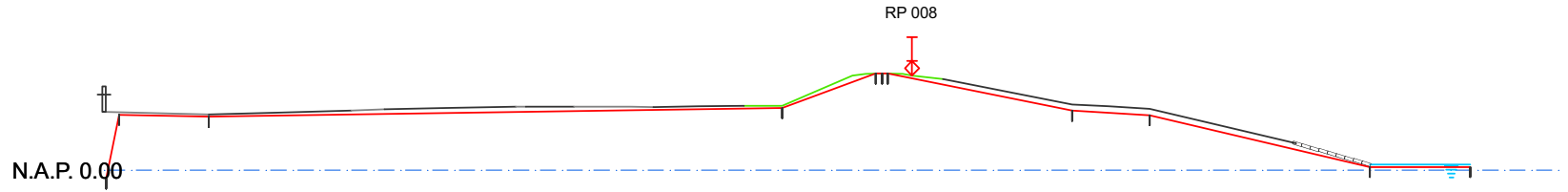
Registratienummer: 08.24124

Formaat: A3



Lijst kunstwerken van de primaire waterkeringen 85 – 89

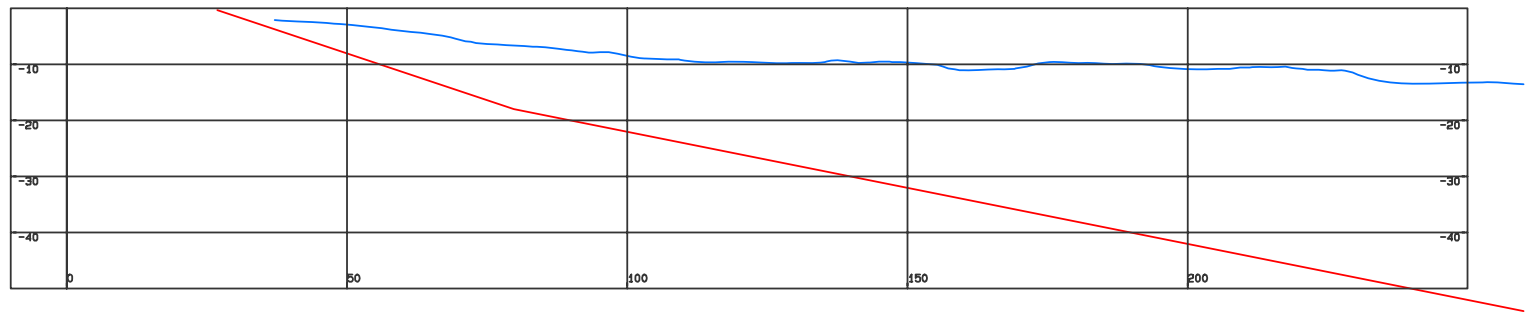
Naam kunstwerk	Zeedoksluis	Coupure Visafslag	Coupure Moormanbrug	Koopvaardersschutsluis	Gemaal De Helsdeur	Gemaaltje Visafslag	Spuisluis Oostoever	
Gemeente	Den Helder	Den Helder	Den Helder	Den Helder	Den Helder	Den Helder	Den Helder	
Dijkringgebied / Dijknr	13 / 86	13 / 86	13 / 86	13 / 86	13 / 86	13 / 86	13 / 88	
Type kunstwerk	Schutsluis	Coupure	Coupure	Schutsluis	Gemaal	Gemaal	Spuisluis	
Functie kunstwerk	Schutsluis	Coupure	Coupure	Schutsluis	Uitstroomboker	Uitstroomboker	Uitstroomboker	
Buitenwater	Waddenzee	Waddenzee	Waddenzee	Waddenzee	Waddenzee	Waddenzee	Waddenzee	
Binnenwater	Koopvaarders Binnenhaven	Koopvaarders Binnenhaven	Koopvaarders Binnenhaven	Noordhollands Kanaal	Noordhollands Kanaal	Koopvaarders Binnenhaven	Balgzandkanaal	
Ontwerp buitenwaterstand								
Bouwjaar	1975 - 1976	2007	2007	1985	1973	1979 - 1980	1924	
Kering (enkel/dubbel)	Dubbel (eb- enloeddeuren)	Dubbel	Dubbel	Dubbel (eb- enloeddeuren)	3x	enkel		
Keermiddelen	2 paar stalen vloeddeuren en 2 paar stalen ebdeuren. Reserve-deuren aanwezig bij de Koopvaardersschutsluis	Dubbele aluminium schotbalkconstructie.	Dubbele aluminium schotbalkconstructie.	2 paar stalen vloeddeuren en 2 paar stalen ebdeuren.	Per spuikanalen: - een tolklep - een terugslagklep - 2 noodschuiven	Spindelafsluiter op de kruin van de dijk. Afgesloten bij afslaan pomp.	Per koker: - een stalen stormschuif - een stel puntdeuren - dubbele schotbalkkering	
Afmeting kunstwerk	Breedte	kolk = 21,05 m, constructie = 50,00 m	7,00 m	14,00 m	14,00 m	4 spuikanalen	Ø 110 mm	4 kokers (5,10 m)
	Hoogte	betonkade = 6,00 m deuren = 5,50 m	5,50 m +NAP	5,50 m +NAP				
	Lengte	31,73 m	Nvt	nvt	85,00 m			
Open keerhoogte	drempel = 8 m -NAP							
Breedte van de doorlaatopening	21,05 m	7,00 m	14,00 m					
Kerende hoogte in gesloten toestand	5,50 m +NAP	5,50 m +NAP	5,50 m +NAP	5,50 m +NAP	5,50 m +NAP	dijkprofiel	5,20 m +NAP	
Funderingswijze	betonpalen				onderheid, betonpalen			
INTWIS KWKident				KSL-Q-34180	KGM-Q-29234		KSL-Q-34181	
VNK/Sluizenschouw KWnr	86k1	86k2	86k3	86k4	86k5	86k7	88k1	
x-coördinaat	113818	114117	114126	114698	114761	113925	115035	
y-coördinaat	552778	552112	552098	551329	551215	552518	549683	



Helderse Zeewering (85)

Hoogte t.o.v. N.A.P.	4.34 -0.66	4.19	4.86	7.58 7.58	4.66	4.32	0.25	0.25
Afstand t.o.v. nulpunt	-60.00 -61.00	-52.93	-7.84	-0.51 0.00	14.95	21.05	38.36	46.26
Afstand tussen punten	1.00 0.00	7.07	45.09	7.33 0.46	14.49	6.10	17.32	7.90

Helderse Zeewering (onderwaterbodem)
Gerekend vanuit de nullijn van Rijkswaterstaat (afstand en diepte in m)
Lijn 1:3 vanaf 27 m zeewaarts op -0.35 m NAP (+/-waterlijn)
Lijn 1:5 vanaf 10 m landwaarts op NAP



Legenda	
Leggerdwersprofiel	Basalt
Grasland	Stortsteen
Onder water bodem	Klinkers
Water	Overige verharding
Overig dijkprofiel	Zand
Dijkpaal	Profiel v vrije ruimte
Overig referentiepunt	Keerwand
Afbreeklijn	Kwelscherm
NAP Lijn	Wandconstructie damwand
Beschoeiing	O.g.constructie
Bebouwing/muur	



Leggerdwersprofiel, Dijk 85, DP 2.0 (RP 008)

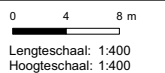
Vastgesteld door het college van hoofdingelanden bij besluit van 8 oktober 2008

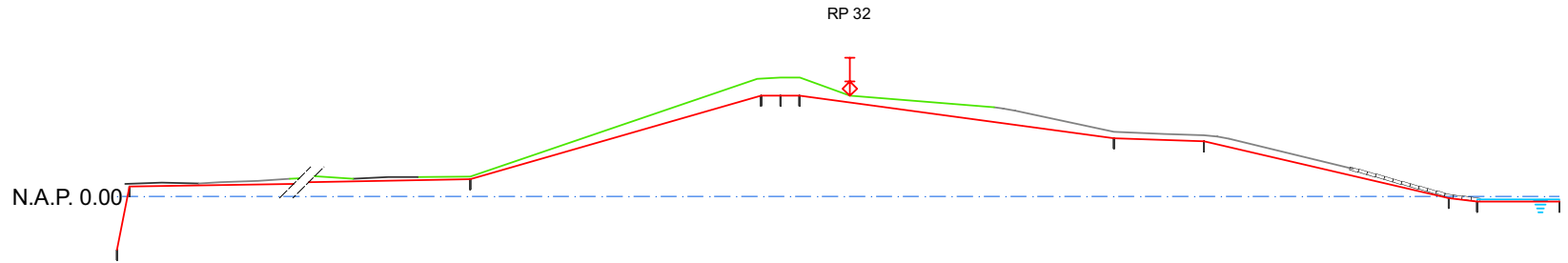
Versie: 1.0

Status: definitief

Registratienummer: 08.24124

Formaat: A3

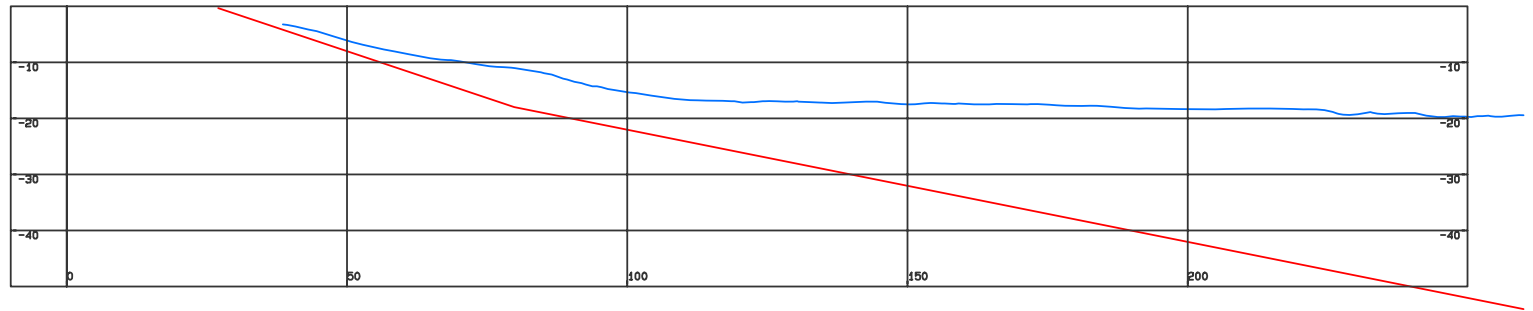




Helderse Zeewering (85)

Hoogte t.o.v. N.A.P.	0.79		1.36		7.92	7.92	4.57	4.33		-0.12	-0.42	-0.42
Afstand t.o.v. nulpunt	0.00	60.00	-24.38		0.00	1.50	26.22	33.31		52.54	54.78	61.27
Afstand tussen punten	0.00	1.00	35.61		22.88	1.50	24.72	7.08		19.23	2.25	6.48

Helderse Zeewering (onderwaterbodem)
 Gerekend vanuit de nullijn van Rijkswaterstaat (afstand en diepte in m)
 Lijn 1:3 vanaf 27 m zeewaarts op -0.35 m NAP (+/-waterlijn)
 Lijn 1:5 vanaf 10 m landwaarts op NAP



Legenda	Leggerdwarsprofiel	Basalt	Dijkpaal	Profiel v vrije ruimte	Keerwand
Grasland	Stortsteen	Overig referentiepunt	Hek	Kwelscherm	Wandconstructie damwand
Onder water bodem	Klinkers	Afbreeklijn	Beschoeiing	O.g.constructie	
Water	Overige verharding	NAP Lijn	Bebouwing/muur		
Overig dijkprofiel	Zand				



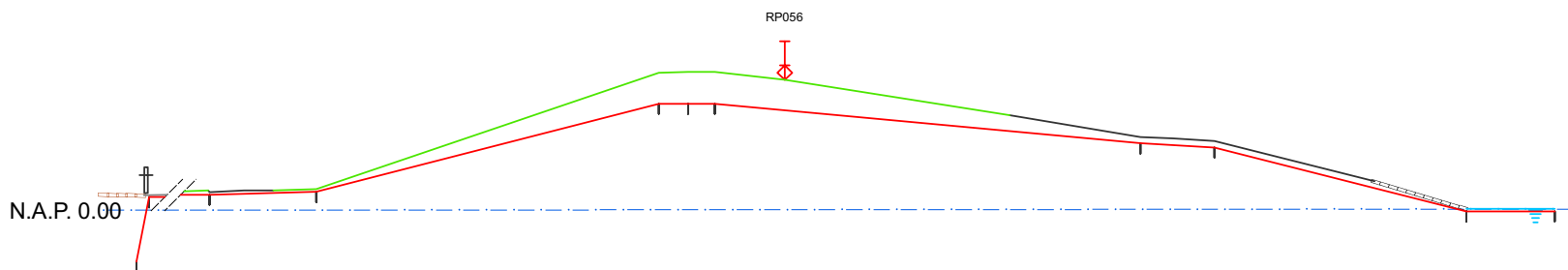
Leggerdwarsprofiel, Dijk 85, DP 8.0

Vastgesteld door het college van hoofdingelanden bij besluit van 8 oktober 2008

Versie: 1.0 Status: definitief

Registratienummer: 08.24124 Formaat: A3

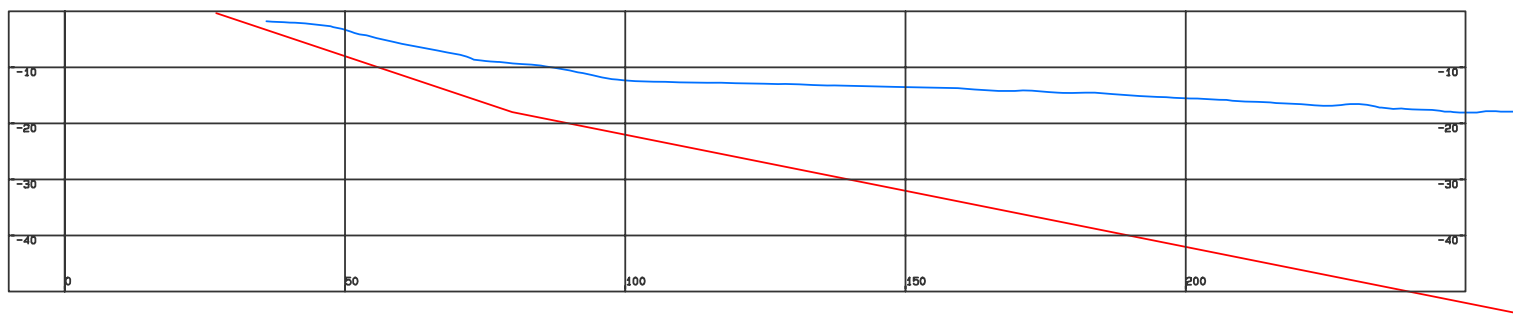
0 4 8 m
 Lengteschaal: 1:400
 Hoogteschaal: 1:400



Helderse Zeewering (85)

Hoogte t.o.v. N.A.P.	1.01	1.20	1.43	8.24	8.24	8.24	5.17	4.85	-0.09	-0.10
Afstand t.o.v. nulpunt	-51.00	-37.06	-28.79	-2.25	0.00	2.09	35.03	40.77	60.28	67.13
Afstand tussen punten	1.00	22.94	8.26	26.55	2.25	2.09	32.94	5.74	19.51	6.85

Helderse Zeewering (onderwaterbodem)
 Gerekend vanuit de nullijn van Rijkswaterstaat (afstand en diepte in m)
 Lijn 1:3 vanaf 27 m zeewaarts op -0.35 m NAP (+/-waterlijn)
 Lijn 1:5 vanaf 10 m landwaarts op NAP



Legenda	Basalt	Dijkpaal	Profiel v vrije ruimte	Keerwand
Grasland	Stortsteen	Overig referentiepunt	Hek	Kwelscherm
Onder water bodem	Klinkers	Afbreeklijn	Beschoeiing	Wandconstructie damwand
Water	Overige verharding	NAP Lijn	Bebouwing/muur	O.g.constructie
Overig dijkprofiel	Zand			



Leggerdwarsprofiel, Dijk 85, DP 14.0 (RP 056)

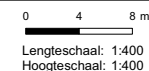
Vastgesteld door het college van hoofdingelanden bij besluit van 8 oktober 2008

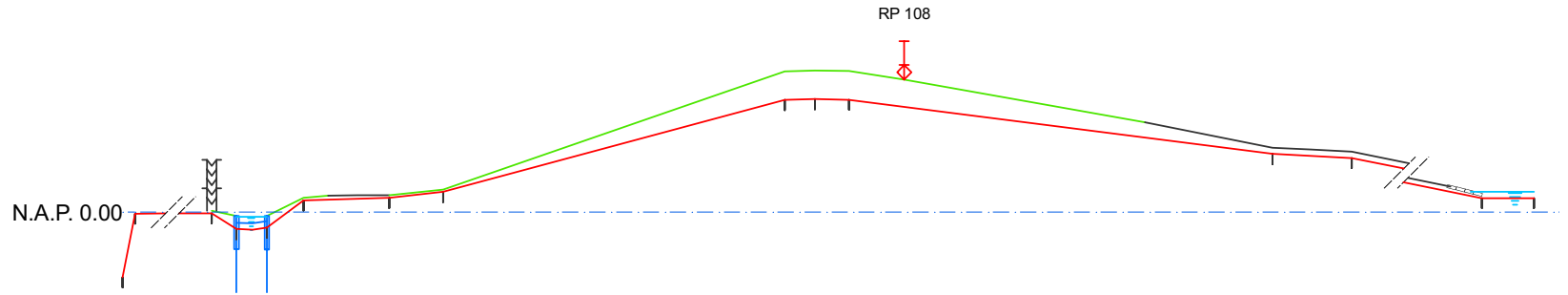
Versie: 1.0

Status: definitief

Registratienummer: 08.24124

Formaat: A3

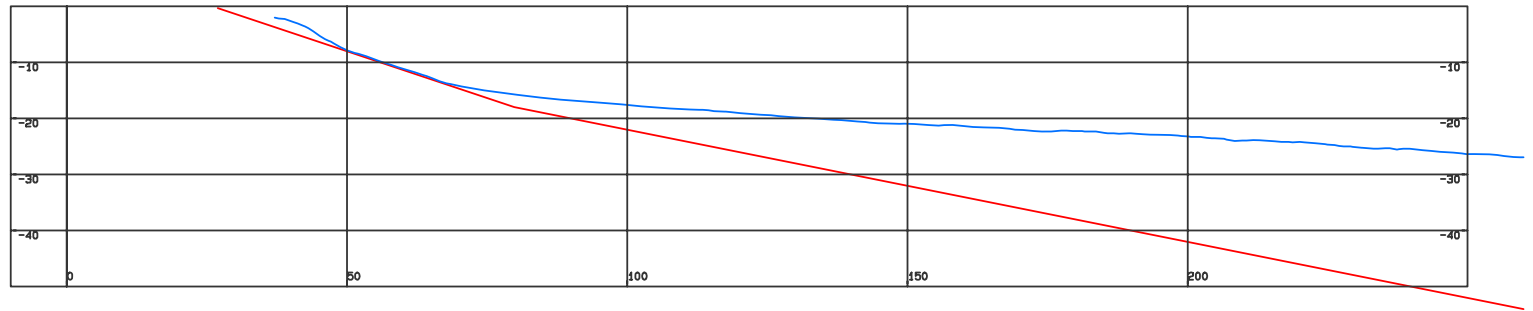




Helderse Zeewering (85)

Hoogte t.o.v. N.A.P.	-0.12	-1.34	-1.21	0.91	1.12	1.58	8.81	8.87	8.82	4.56	4.25	1.10	1.10
Afstand t.o.v. nulpunt	-60.00	-47.44	-43.11	-40.22	-33.49	-29.25	-2.37	0.00	2.67	35.97	42.21	57.90	62.02
Afstand tussen punten	0.00	12.56	1.94	1.12	6.73	4.24	26.88	2.37	2.67	33.30	6.24	15.69	4.12

Helderse Zeewering (onderwaterbodem)
 Gerekend vanuit de nullijn van Rijkswaterstaat (afstand en diepte in m)
 Lijn 1:3 vanaf 27 m zeewaarts op -0.35 m NAP (+/-waterlijn)
 Lijn 1:5 vanaf 10 m landwaarts op NAP



Legenda	
Leggerdwersprofiel	Basalt
Grasland	Stortsteen
Onder water bodem	Klinkers
Water	Overige verharding
Overig dijkprofiel	Zand
Dijkpaal	Profiel v vrije ruimte
Overig referentiepunt	Keerwand
Afbreeklijn	Hek
NAP Lijn	Beschoeiing
	Kwelscherm
	Wandconstructie damwand
	O.g.constructie
	Bebouwing/muur



Leggerdwersprofiel, Dijk 85, DP 27.0 (RP 108)

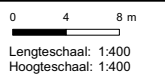
Vastgesteld door het college van hoofdingelanden bij besluit van 8 oktober 2008

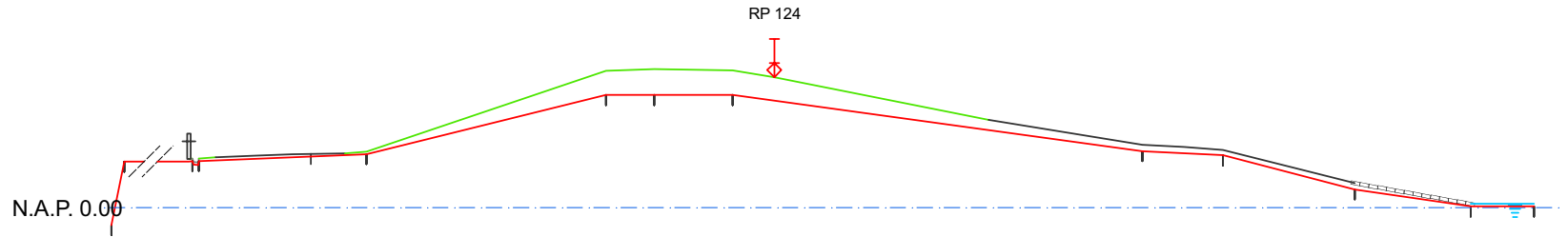
Versie: 1.0

Status: definitief

Registratienummer: 08.24124

Formaat: A3

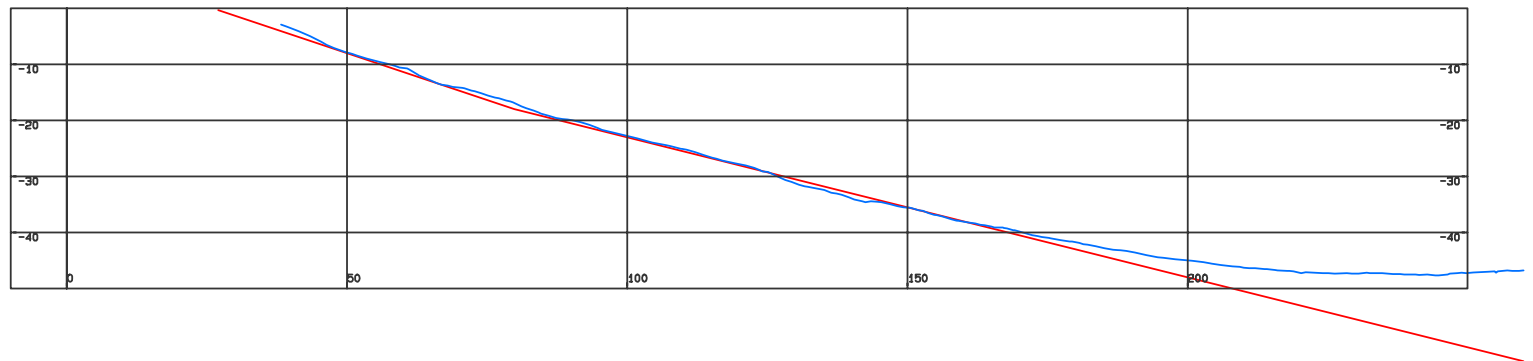




Helderse Zeewering (85)

Hoogte t.o.v. N.A.P.	3.63	3.66	3.67	5.00	4.21	8.87	8.87	8.87	4.45	4.13	1.44	0.10	0.10
Afstand t.o.v. nulpunt	-58.00	-36.29	-35.78	-28.98	-22.63	-3.77	0.00	6.18	38.41	44.72	55.11	64.20	69.20
Afstand tussen punten	1.00	0.08	0.03	8.80	4.36	18.86	3.77	6.17	32.23	6.31	10.39	9.09	5.00

Helderse Zeewering (onderwaterbodem)
 Gerekend vanuit de nullijn van Rijkswaterstaat (afstand en diepte in m)
 Lijn 1:3 vanaf 27 m zeewaarts op -0.35 m NAP (+/-waterlijn)
 Lijn 1:4 vanaf -18 m NAP



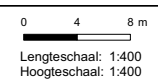
Legenda	Leggerdwarsprofiel	Basalt	Dijkpaal	Profiel v vrije ruimte	Keerwand
Grasland	Stortsteen	Overig referentiepunt	Hek	Kwelscherm	Wandconstructie damwand
Onder water bodem	Klinkers	Afbreeklijn	Beschoeiing	O.g.constructie	
Water	Overige verharding	NAP Lijn	Bebouwing/muur		
Overig dijksprofiel	Zand				

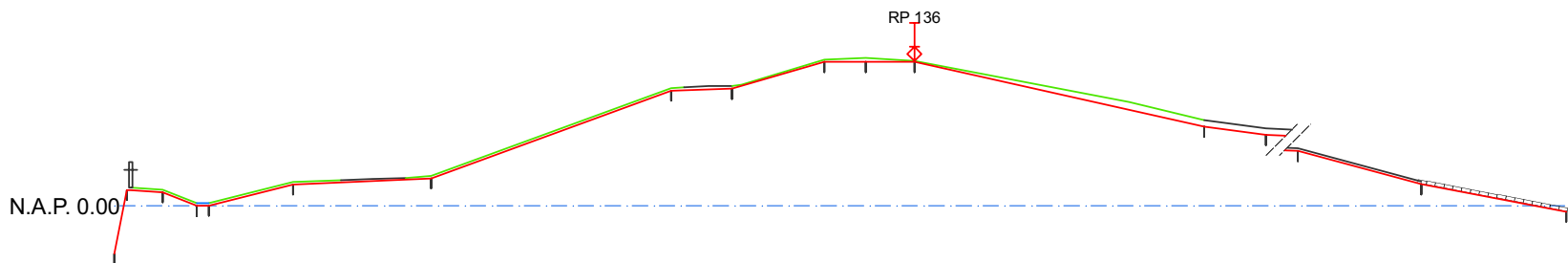


Leggerdwarsprofiel, Dijk 85, DP 31.0 (RP 124)

Vastgesteld door het college van hoofdingelanden bij besluit van 8 oktober 2008

Versie: 1.0	Status: definitief
Registratienummer: 08.24124	Formaat: A3

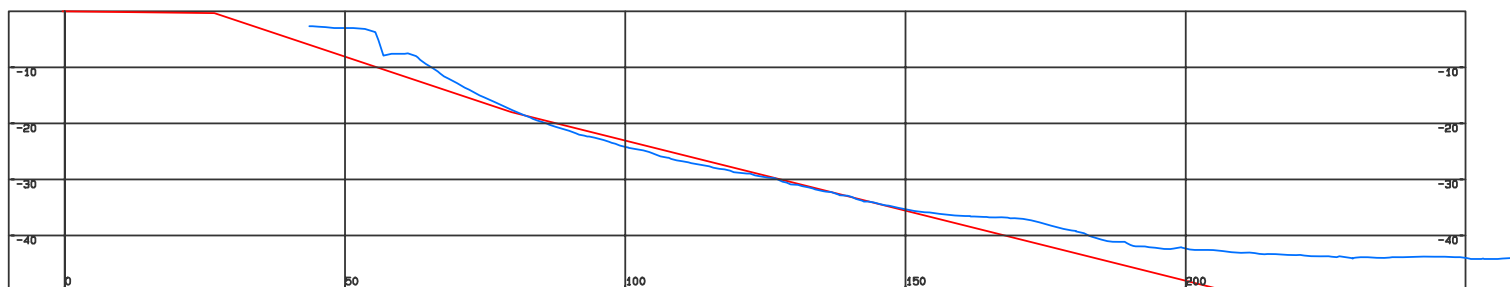




Helderse Zeewering (85)

Hoogte t.o.v. N.A.P.	3.76	1.24	1.06	0.01	0.00	1.67	2.14	9.02	9.18	11.28	11.28	11.28	6.21	4.30	1.69	-0.47
Afstand t.o.v. nulpunt	-59.00	-58.00	-55.21	-51.58	-51.51	-44.95	-34.11	-15.28	-10.50	0.00	3.81	3.81	26.56	31.38	71.17	82.59
Afstand tussen punten	0.00	1.00	2.50	0.89	0.00	6.63	10.84	18.83	4.77	3.26	3.81	22.75	30.12	4.83	9.67	11.41

Helderse Zeewering (onderwaterbodem)
 Gerekend vanuit de nullijn van Rijkswaterstaat (afstand en diepte in m)
 Lijn 1:3 vanaf 27 m zeewaarts op -0.35 m NAP (+/-waterlijn)
 Lijn 1:4 vanaf -18 m NAP



Legenda

Leggerdwarsprofiel	Basalt	Dijkpaal	Profiel v vrije ruimte	Keerwand
Grasland	Stortsteen	Overig referentiepunt	Hek	Kwelscherm
Onder water bodem	Klinkers	Afbreeklijn	Beschoeiing	Wandconstructie damwand
Water	Overige verharding	NAP Lijn	Bebouwing/muur	O.g.constructie
Overig dijkprofiel	Zand			



Leggerdwarsprofiel, Dijk 85, DP 34.0 (RP 136)

Vastgesteld door het college van hoofdingelanden bij besluit van 8 oktober 2008

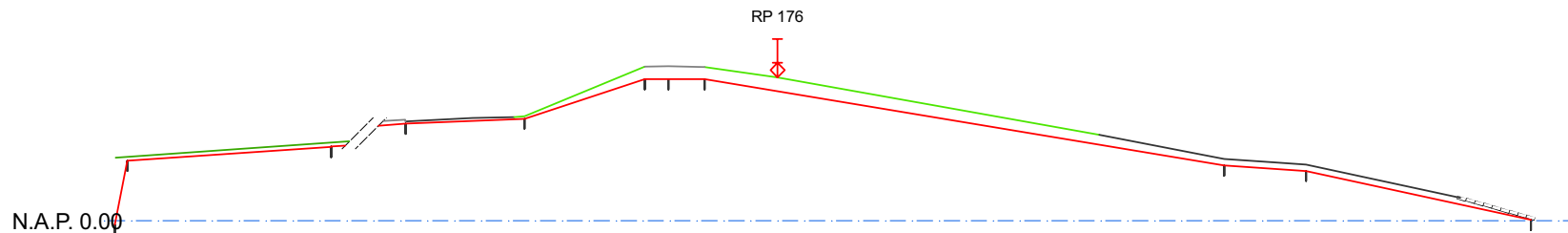
Versie: 1.0

Status: definitief

Registratienummer: 08.24124

Formaat: A3

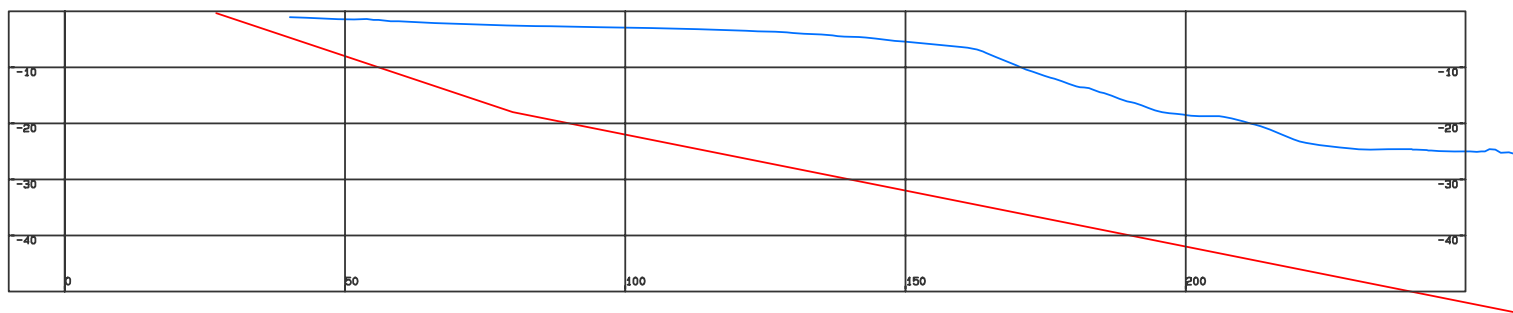
0 4 8 m
 Lengteschaal: 1:400
 Hoogteschaal: 1:400



Helderse Zeewering (85)

Hoogte t.o.v. N.A.P.	4.70	5.88	7.61	8.00	11.11	11.11	11.11	4.33	3.91	0.06
Afstand t.o.v. nulpunt	-0.30	-47.00	-20.66	-11.30	-1.83	0.00	2.87	43.72	50.16	67.83
Afstand tussen punten	1.00	16.00	26.34	9.36	9.46	1.83	2.87	40.85	6.44	17.67

Helderse Zeewering (onderwaterbodem)
 Gerekend vanuit de nullijn van Rijkswaterstaat (afstand en diepte in m)
 Lijn 1:3 vanaf 27 m zeewaarts op -0.35 m NAP (+/-waterlijn)
 Lijn 1:5 vanaf 10 m landwaarts op NAP



Legenda	Leggerdwersprofiel	Basalt	Dijkpaal	Profiel v vrije ruimte	Keerwand
Grasland	Stortsteen	Overig referentiepunt	Hek	Kwelscherm	Wandconstructie damwand
Onder water bodem	Klinkers	Afbreeklijn	Beschoeiing	O.g.constructie	
Water	Overige verharding	NAP Lijn	Bebouwing/muur		
Overig dijkprofiel	Zand				



Leggerdwersprofiel, Dijk 85, DP 44.0 (RP 176)

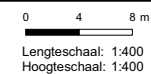
Vastgesteld door het college van hoofdingelanden bij besluit van 8 oktober 2008

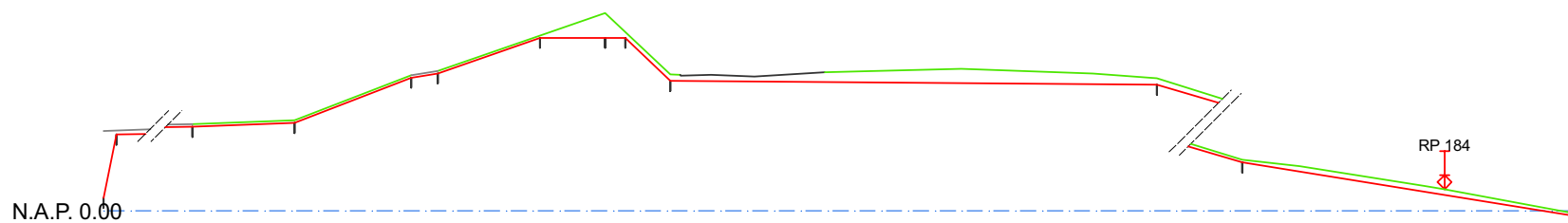
Versie: 1.0

Status: definitief

Registratienummer: 08.24124

Formaat: A3

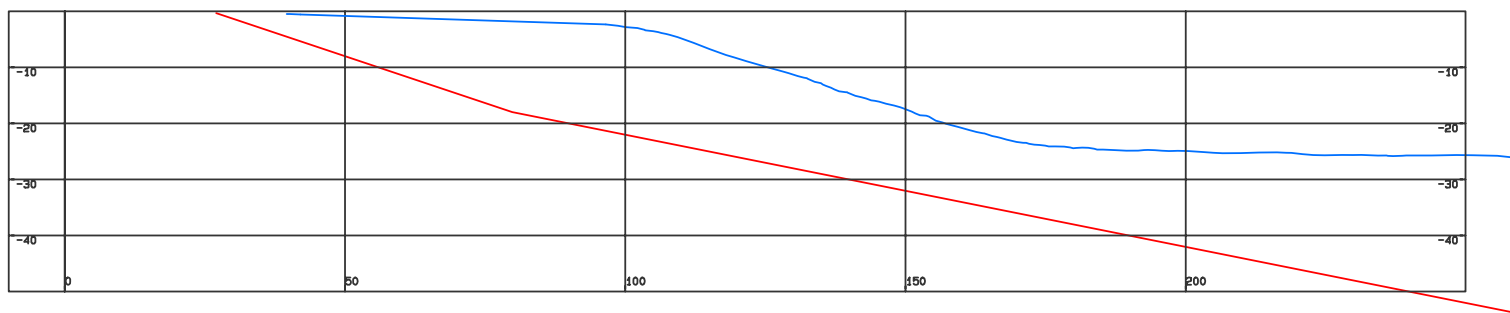




Helderse Zeewering (85)

Hoogte t.o.v. N.A.P.	6.03	6.64	6.95	10.52	10.85	13.67	13.67	13.67	10.26	9.95	3.83	-0.38
Afstand t.o.v. nulpunt	1.03	63.00	32.62	64.00	-24.56	-13.22	-15.32	0.00	5.12	43.54	64.38	90.39
Afstand tussen punten	1.00	30.38	8.06	9.23	2.10	8.06	1.57	5.16	3.55	38.42	20.84	26.01

Helderse Zeewering (onderwaterbodem)
 Gerekend vanuit de nullijn van Rijkswaterstaat (afstand en diepte in m)
 Lijn 1:3 vanaf 27 m zeewaarts op -0.35 m NAP (+/-waterlijn)
 Lijn 1:5 vanaf 10 m landwaarts op NAP



Legenda	
Leggerdwarsprofiel	Basalt
Grasland	Stortsteen
Onder water bodem	Klinkers
Water	Overige verharding
Overig dijkprofiel	Zand
Dijkpaal	Profiel v vrije ruimte
Overig referentiepunt	Keerwand
Afbreeklijn	Kwelscherm
NAP Lijn	Beschoeiing
	Wandconstructie damwand
	O.g.constructie
	Hek
	Bebouwing/muur



Leggerdwarsprofiel, Dijk 85, DP 46.0 (RP 184)

Vastgesteld door het college van hoofdingelanden bij besluit van 8 oktober 2008

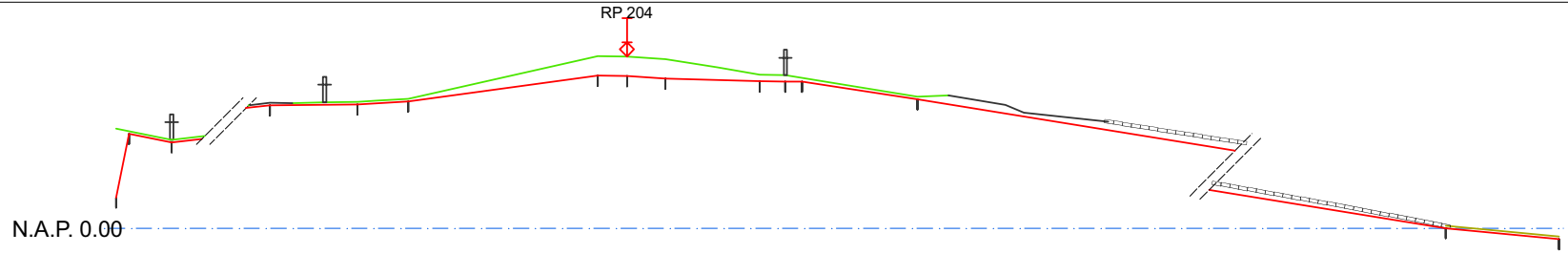
Versie: 1.0

Status: definitief

Registratienummer: 08.24124

Formaat: A3

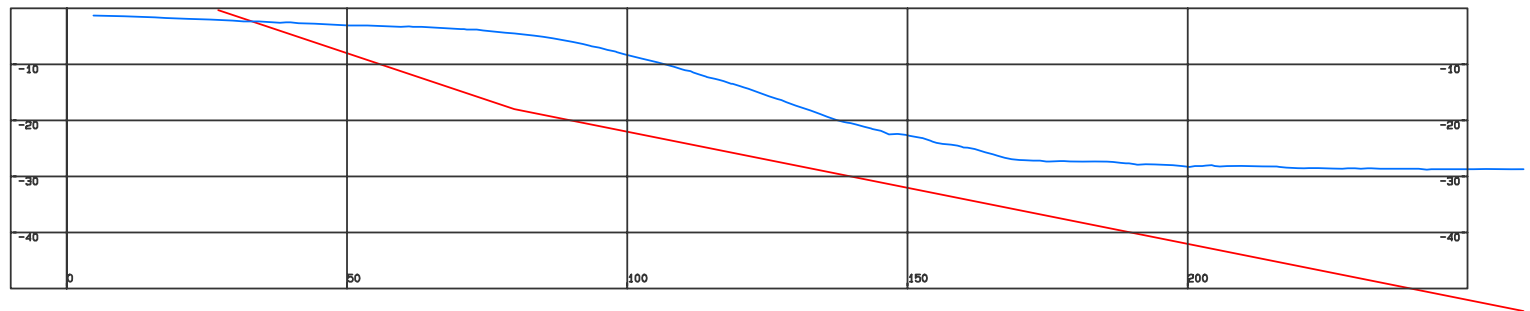
0 4 8 m
 Lengteschaal: 1:400
 Hoogteschaal: 1:400



Helderse Zeewering (85)

Hoogte t.o.v. N.A.P.	7.42	6.75	9.65	9.74	9.95	11.99	11.96	11.75	11.51	11.51	11.56	10.12	0.02	-0.85
Afstand t.o.v. nulpunt	2.42	57.00	-28.07	-21.19	-17.20	-2.30	0.00	3.04	13.77	12.46	10.45	22.86	85.61	94.51
Afstand tussen punten	1.00	3.35	25.57	6.88	4.00	14.90	2.30	3.04	1.30	2.02	7.40	9.10	62.75	8.90

Helderse Zeewering (onderwaterbodem)
 Gerekend vanuit de nullijn van Rijkswaterstaat (afstand en diepte in m)
 Lijn 1:3 vanaf 27 m zeewaarts op -0.35 m NAP (+/-waterlijn)
 Lijn 1:5 vanaf 10 m landwaarts op NAP



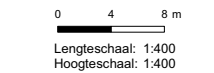
Legenda	Leggerdwarsprofiel	Basalt	Dijkpaal	Profiel v vrije ruimte	Keerwand
Grasland	Stortsteen	Overig referentiepunt	Hek	Kwelscherm	Wandconstructie damwand
Onder water bodem	Klinkers	Afbreeklijn	Beschoeiing	O.g. constructie	
Water	Overige verharding	NAP Lijn	Bebouwing/muur		
Overig dijkprofiel	Zand				

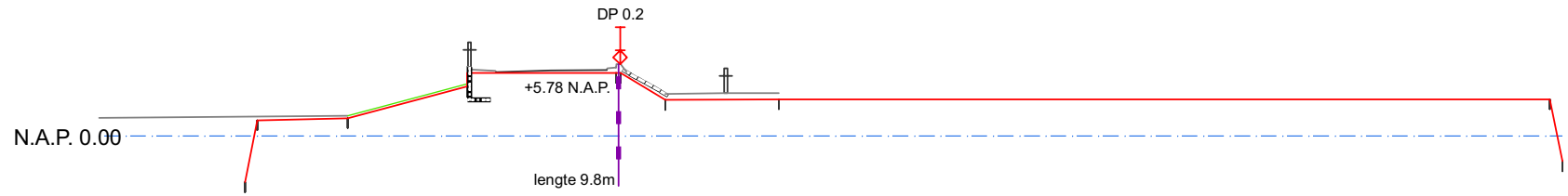


Leggerdwarsprofiel, Dijk 85, DP 51.0 (RP 204)

Vastgesteld door het college van hoofdingelanden bij besluit van 8 oktober 2008

Versie: 1.0 Status: definitief
 Registratienummer: 08.24124 Formaat: A3





Havendijk (86)

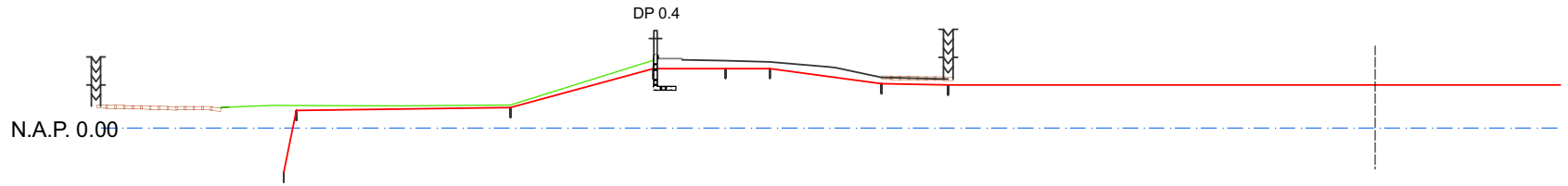
Hoogte t.o.v. N.A.P.	-3.73	-1.27	1.42	3.88	5.09	5.09	2.90	2.95	-2.05
Afstand t.o.v. nulpunt	-23.80	-28.80	-21.63	-12.00	0.00	0.37	3.94	13.10	76.20
Afstand tussen punten	1.00	5.00	7.27	9.63	12.00	0.37	3.58	9.15	62.10

Legenda		Dijkpaal	Profiel v vrije ruimte	Keerwand
Leggerdwarsprofiel	Basalt	Overig referentiepunt	Hek	Kwelscherm
Grasland	Stortsteen	Afbreeklijn	Beschoeiing	Wandconstructie damwand
Onder water bodem	Klinkers	NAP Lijn	Bebouwing/muur	O.g. constructie
Water	Overige verharding			
Overig dijkprofiel	Zand			




Leggerdwarsprofiel, Dijk 86, DP 0.2

Vastgesteld door het college van hoofdingelanden bij besluit van 8 oktober 2008		
Versie: 1.0	Status: definitief	 Lengteschaal: 1:400 Hoogteschaal: 1:400
Registratienummer: 08.24124	Formaat: A3	



Havendijk (86)

Hoogte t.o.v. N.A.P.	1.42	1.70	4.83	4.83	4.83	3.59	3.48
Afstand t.o.v. nulpunt	-34.70	-17.40	-5.84	0.00	3.58	12.59	18.00
Afstand tussen punten	1.00	17.30	11.56	5.84	3.58	9.01	5.41



Hoogte t.o.v. N.A.P.	3.48	-1.52
Afstand t.o.v. nulpunt	210.40	211.40
Afstand tussen punten	197.40	1.00

Legenda	Basalt	Dijkpaal	Profiel v vrije ruimte	Keerwand
Grasland	Stortsteen	Overig referentiepunt	Hek	Kwelscherm
Onder water bodem	Klinkers	Afbreeklijn	Beschoeiing	Wandconstructie damwand
Water	Overige verharding	NAP Lijn	Bebouwing/muur	O.g. constructie
Overig dijkprofiel	Zand			



Leggerdwarsprofiel, Dijk 86, DP 0.4

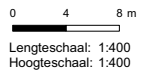
Vastgesteld door het college van hoofdingelanden bij besluit van 8 oktober 2008

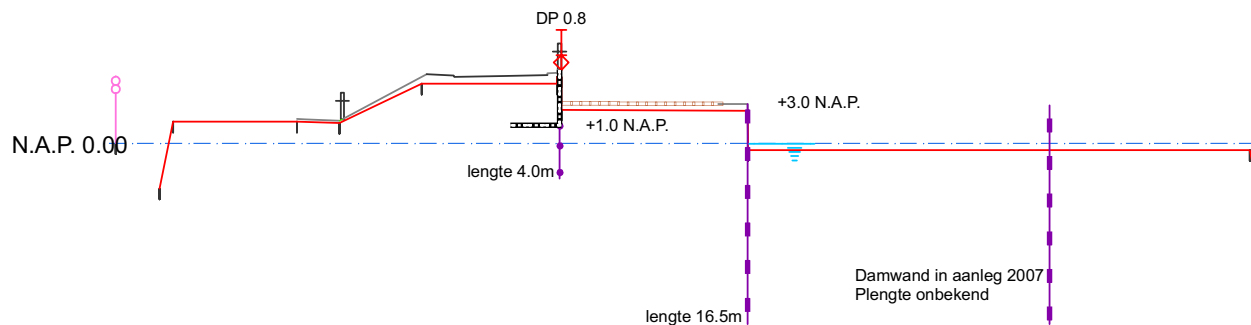
Versie: 1.0

Status: definitief

Registratienummer: 08.24124

Formaat: A3





Havendijk (86)

Hoogte t.o.v. N.A.P.	-3.39	-29.10	-30.10	1.61	1.51	-16.63	4.47	-10.48	4.97	2.49	4.97	-0.29	0.00	2.49	-0.52	-5.52
Afstand t.o.v. nulpunt																
Afstand tussen punten		1.00	3.30		9.30	3.18	4.52		0.29	0.00				13.98	1.00	37.61

Legenda

Leggerdwarsprofiel	Basalt	Dijkpaal	Profiel v vrije ruimte	Keerwand
Grasland	Stortsteen	Overig referentiepunt	Hek	Kwelscherm
Onder water bodem	Klinkers	Afbreeklijn	Beschoeiing	Wandconstructie damwand
Water	Overige verharding	NAP Lijn	Bebouwing/muur	O.g. constructie
Overig dijkprofiel	Zand			



Leggerdwarsprofiel, Dijk 86, DP 0.8

Vastgesteld door het college van hoofdingelanden bij besluit van 8 oktober 2008

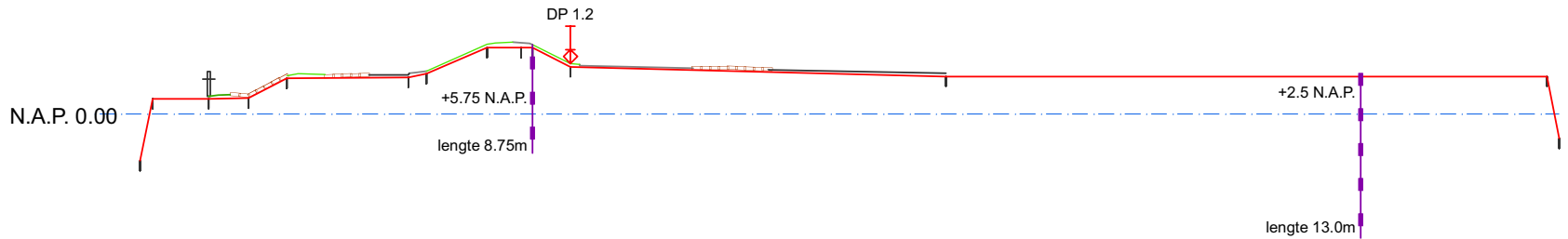
Versie: 1.0

Status: definitief

Registratienummer: 08.24124

Formaat: A3

0 4 8 m
 Lengteschaal: 1:400
 Hoogteschaal: 1:400



Havendijk (86)

Hoogte t.o.v. N.A.P.	-1.21	-3.79	1.21	1.26	2.87	2.95	3.23	5.33	5.33	3.79	3.01	-1.99
Afstand t.o.v. nulpunt	-29.70	-30.70	-25.17	-21.95	-18.90	-9.10	-7.63	-2.74	0.00	3.97	34.21	83.60
Afstand tussen punten	1.00	0.00	4.53	3.22	3.05	9.80	1.47	4.88	2.74	3.05	30.24	1.00

Legenda

Leggerdwersprofiel	Basalt	Dijkpaal	Profiel v vrije ruimte	Keerwand
Grasland	Stortsteen	Overig referentiepunt	Hek	Kwelscherm
Onder water bodem	Klinkers	Afbreeklijn	Beschoeiing	Wandconstructie damwand
Water	Overige verharding	NAP Lijn	Bebouwing/muur	O.g.constructie
Overig dijkprofiel	Zand			



Leggerdwersprofiel, Dijk 86, DP 1.2

Vastgesteld door het college van hoofdingelanden bij besluit van 8 oktober 2008

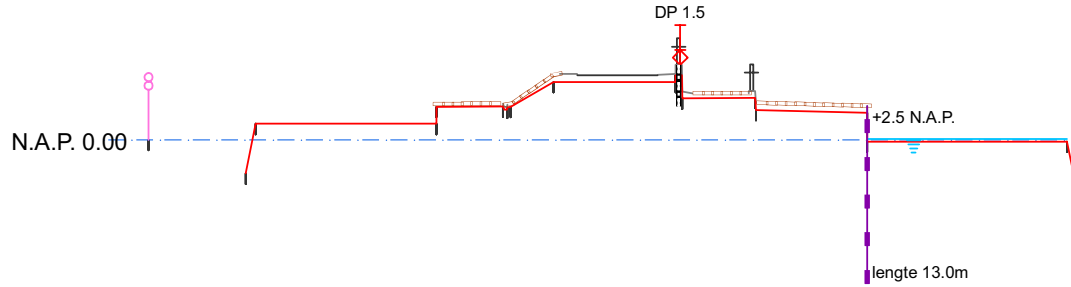
Versie: 1.0

Status: definitief

Registratienummer: 08.24124

Formaat: A3

0 4 8 m
 Lengteschaal: 1:400
 Hoogteschaal: 1:400



Havendijk (86)

Hoogte t.o.v. N.A.P.	0.00	-2.53	1.20	2.47	2.51	4.34	4.34	4.84	3.10	3.15	2.24	-0.13	2.02	-0.13	-5.13
Afstand t.o.v. nulpunt	-40.00	-32.71	-31.96	-18.41	-13.46	-9.66	-12.86	-0.49	0.01	5.46	5.54	13.84	13.95	28.94	29.84
Afstand tussen punten	0.00	7.29	0.75	13.55	4.95	3.19	0.03	9.16	0.48	0.08	0.00	8.30	15.00	1.00	

Legenda

Leggerdwarsprofiel	Basalt	Dijkpaal	Profiel v vrije ruimte	Keerwand
Grasland	Stortsteen	Overig referentiepunt	Beschoeiing	Kwelscherm
Onder water bodem	Klinkers	Afbreeklijn	O.g. constructie	Wandconstructie damwand
Water	Overige verharding	NAP Lijn	Bebouwing/muur	
Overig dijkprofiel	Zand			



Leggerdwarsprofiel, Dijk 86, DP 1.5

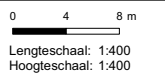
Vastgesteld door het college van hoofdingelanden bij besluit van 8 oktober 2008

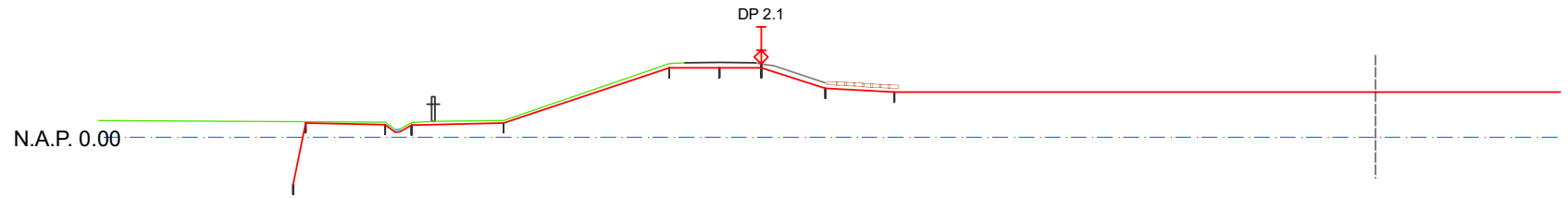
Versie: 1.0

Status: definitief

Registratienummer: 08.24124

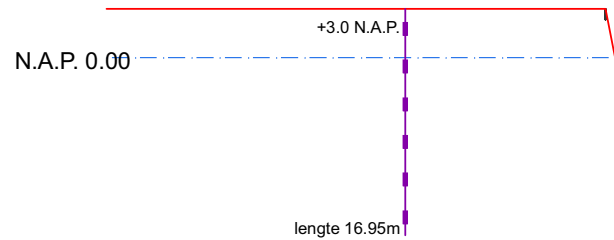
Formaat: A3





Havendijk (86)

Hoogte t.o.v. N.A.P.	-3.85	-1.15	0.97	1.03	1.16	5.62	5.62	5.82	3.96	3.65
Afstand t.o.v. nulpunt	-34.50	-33.50	-27.06	-24.92	-17.49	-4.05	0.00	3.38	8.59	14.17
Afstand tussen punten	0.00	1.00	6.44	0.96	7.44	13.44	4.05	0.08	5.21	5.58



Hoogte t.o.v. N.A.P.	-1.35	-3.65
Afstand t.o.v. nulpunt	91.50	90.50
Afstand tussen punten	1.00	76.33

Legenda	Leggerdwersprofiel	Grasland	Onder water bodem	Water	Overig dijkprofiel	Basalt	Stortsteen	Klinkers	Overige verharding	Zand	Dijkpaal	Overig referentiepunt	Afbreeklijn	NAP Lijn	Profiel v vrije ruimte	Keerwand	Kwelscherm	Wandconstructie damwand	O.g.constructie	Hek	Beschoeiing	Bebouwing/muur
----------------	--------------------	----------	-------------------	-------	--------------------	--------	------------	----------	--------------------	------	----------	-----------------------	-------------	----------	------------------------	----------	------------	-------------------------	-----------------	-----	-------------	----------------



Leggerdwersprofiel, Dijk 86, DP 2.1

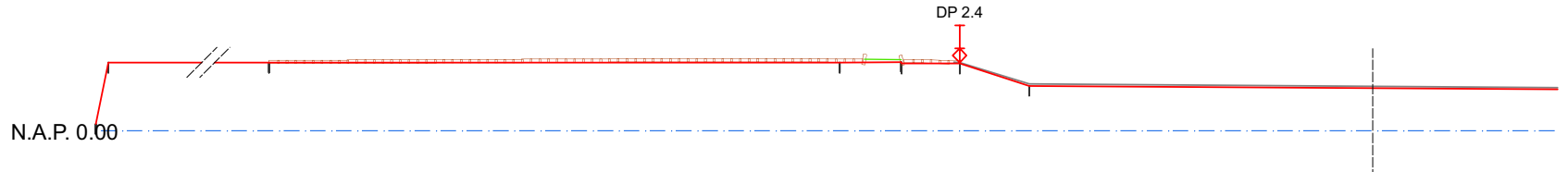
Vastgesteld door het college van hoofdingelanden bij besluit van 8 oktober 2008

Versie: 1.0 Status: definitief

Registratienummer: 08.24124 Formaat: A3

0 4 8 m

Lengteschaal: 1:400
Hoogteschaal: 1:400



Havendijk (86)

Hoogte t.o.v. N.A.P.	5.52	5.52	5.52	5.44	3.64
Afstand t.o.v. nulpunt	-186.20	-46.20	0.00	9.72	15.35
Afstand tussen punten	1.00	139.00	46.20	4.71	5.63



Hoogte t.o.v. N.A.P.	3.20	0.44	4.66
Afstand t.o.v. nulpunt	81.40	142.51	158.52
Afstand tussen punten	66.05	61.11	1.00

Legenda	Basalt	Dijkpaal	Profiel v vrije ruimte	Keerwand
Grasland	Stortsteen	Overig referentiepunt	Hek	Kwelscherm
Onder water bodem	Klinkers	Afbreeklijn	Beschoeiing	Wandconstructie damwand
Water	Overige verharding	NAP Lijn	Bebouwing/muur	O.g.constructie
Overig dijkprofiel	Zand			



Leggerdwarsprofiel, Dijk 86, DP 2.4

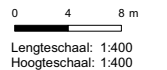
Vastgesteld door het college van hoofdingelanden bij besluit van 8 oktober 2008

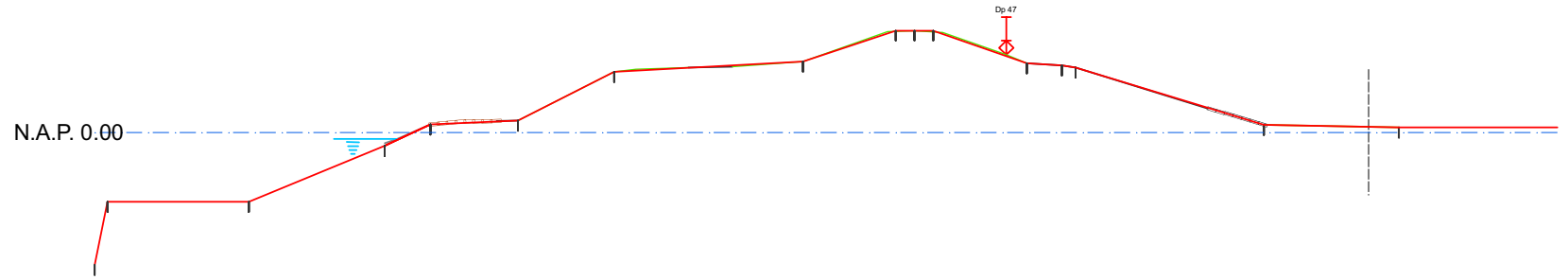
Versie: 1.0

Status: definitief

Registratienummer: 08.24124

Formaat: A3





Balgzanddijk (88)

Hoogte t.o.v. N.A.P.	-5.50	-5.50	-1.06	0.63	0.94	4.79	5.62	8.06	8.06	8.06	5.47	5.45	0.60	0.39
Afstand t.o.v. nulpunt	-64.00	-52.77	-42.01	-38.38	-31.44	-23.81	-8.83	1.50	0.00	-1.50	8.91	12.77	27.73	38.43
Afstand tussen punten	0.00	11.23	10.06	3.62	6.95	7.62	14.98	1.50	1.50	7.33	7.41	1.08	14.96	10.71



Hoogte t.o.v. N.A.P.	0.39	-4.81
Afstand t.o.v. nulpunt	38.43	3001.00
Afstand tussen punten	10.71	2961.57

Legenda	Basalt	Dijkpaal	Profiel v vrije ruimte	Keerwand
Grasland	Stortsteen	Overig referentiepunt	Hek	Kwelscherm
Onder water bodem	Klinkers	Afbreeklijn	Beschoeiing	Wandconstructie damwand
Water	Overige verharding	NAP Lijn	Bebouwing/muur	O.g.constructie
Overig dijkprofiel	Zand			



Leggerdwersprofiel, Dijk 88, DP 4.7

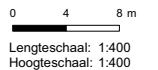
Vastgesteld door het college van hoofdingelanden bij besluit van 8 oktober 2008

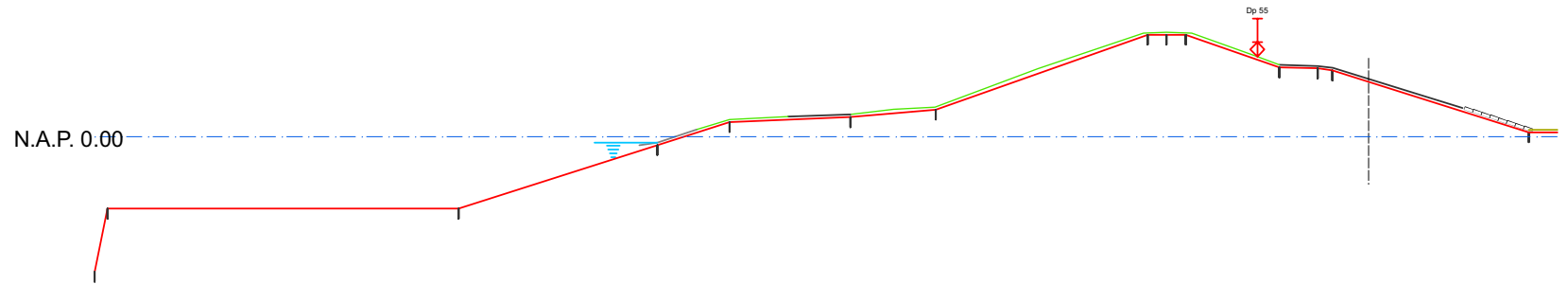
Versie: 1.0

Status: definitief

Registratienummer: 08.24124

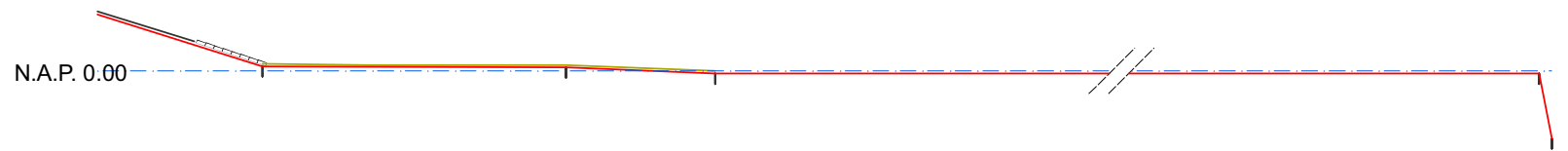
Formaat: A3





Balgzanddijk (88)

Hoogte t.o.v. N.A.P.	-5.70	-5.70	-0.67	1.15	1.54	2.15	8.06	8.06	8.06	5.48	5.25	5.40	0.35
Afstand t.o.v. nulpunt	-84.00	-56.14	-40.38	-34.67	-25.07	-18.29	-1.50	0.00	1.50	8.92	13.12	11.99	28.71
Afstand tussen punten	1.00	27.86	15.76	5.71	9.60	6.77	1.50	1.50	7.42	1.13	3.07	15.59	



Hoogte t.o.v. N.A.P.	0.35	0.26	-0.20	-5.20
Afstand t.o.v. nulpunt	28.71	52.06	63.56	3001.00
Afstand tussen punten	15.59	23.35	11.50	1.00

Legenda	Basalt	Dijkpaal	Profiel v vrije ruimte	Keerwand
Grasland	Stortsteen	Overig referentiepunt	Hek	Kwelscherm
Onder water bodem	Klinkers	Afbreeklijn	Beschoeiing	Wandconstructie damwand
Water	Overige verharding	NAP Lijn	Bebouwing/muur	O.g.constructie
Overig dijkprofiel	Zand			



Leggerdwarsprofiel, Dijk 88, DP 5.5

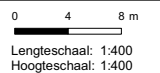
Vastgesteld door het college van hoofdingelanden bij besluit van 8 oktober 2008

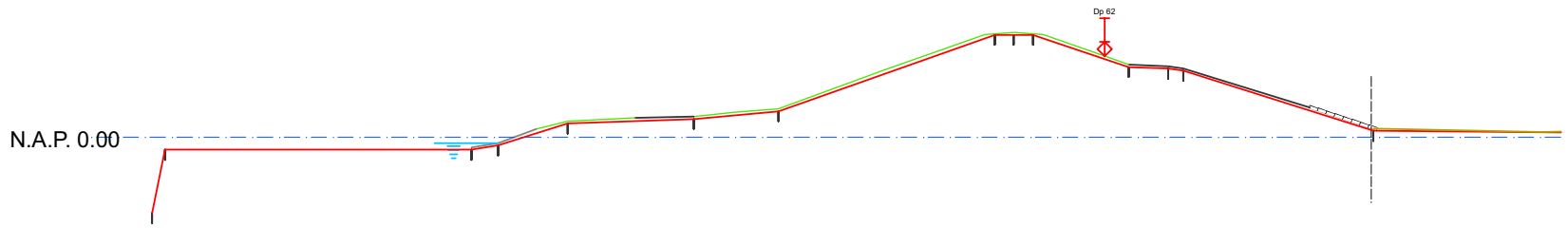
Versie: 1.0

Status: definitief

Registratienummer: 08.24124

Formaat: A3





Balgzanddijk (88)

Hoogte t.o.v. N.A.P.	-5.99	-0.99	1.08	1.43	2.04	8.06	8.06	5.53	0.49
Afstand t.o.v. nulpunt	-67.00	-42.81	-35.21	-25.24	-18.59	0.00	1.50	9.07	28.38
Afstand tussen punten	1.00	24.19	5.50	9.97	6.65	1.50	1.50	7.57	15.01



Hoogte t.o.v. N.A.P.	0.49	0.30	-0.02	-5.02
Afstand t.o.v. nulpunt	28.38	54.28	64.68	3001.00
Afstand tussen punten	15.01	25.90	10.40	1.00

Legenda	Basalt	Dijkpaal	Profiel v vrije ruimte	Keerwand
Grasland	Stortsteen	Overig referentiepunt	Hek	Kwelscherm
Onder water bodem	Klinkers	Afbreeklijn	Beschoeiing	Wandconstructie damwand
Water	Overige verharding	NAP Lijn	Bebouwing/muur	O.g. constructie
Overig dijkprofiel	Zand			



Leggerdwarsprofiel, Dijk 88, DP 6.2

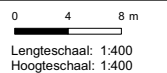
Vastgesteld door het college van hoofdingelanden bij besluit van 8 oktober 2008

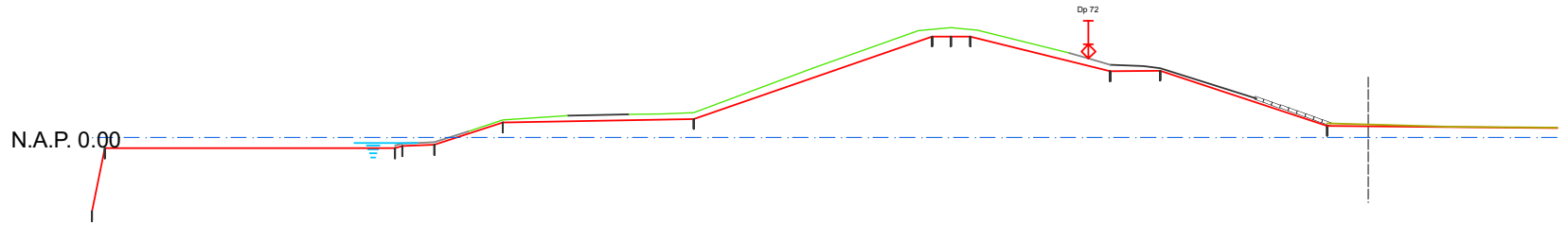
Versie: 1.0

Status: definitief

Registratienummer: 08.24124

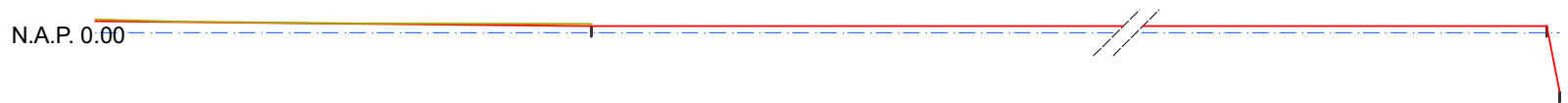
Formaat: A3





Balgzanddijk (88)

Hoogte t.o.v. N.A.P.	-0.85	-0.85	-0.58	1.19	1.47	8.01	8.01	5.24	5.29	0.92
Afstand t.o.v. nulpunt	-67.00	-44.01	-40.91	-35.48	-20.39	1.50	0.00	12.57	16.55	29.76
Afstand tussen punten	1.00	22.99	2.54	5.43	15.09	1.50	1.50	11.07	3.98	13.21



Hoogte t.o.v. N.A.P.	0.50	-4.50
Afstand t.o.v. nulpunt	70.92	3000.98
Afstand tussen punten	41.16	1.00

Legenda	Basalt	Dijkpaal	Profiel v vrije ruimte	Keerwand
Grasland	Stortsteen	Overig referentiepunt	Hek	Kwelscherm
Onder water bodem	Klinkers	Afbreeklijn	Beschoeiing	Wandconstructie damwand
Water	Overige verharding	NAP Lijn	Bebouwing/muur	O.g. constructie
Overig dijkprofiel	Zand			



Leggerdwarsprofiel, Dijk 88, DP 7.2

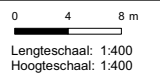
Vastgesteld door het college van hoofdingelanden bij besluit van 8 oktober 2008

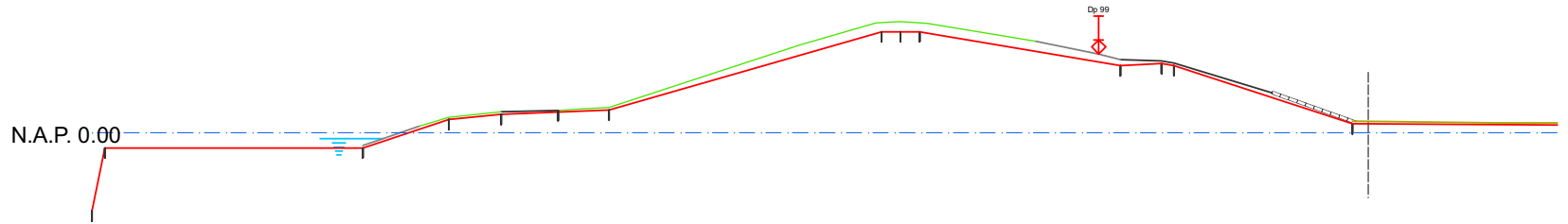
Versie: 1.0

Status: definitief

Registratienummer: 08.24124

Formaat: A3





Balgzanddijk (88)

Hoogte t.o.v. N.A.P.	-1.21	-1.21	1.03	1.44	1.76	1.81	8.01	8.01	5.30	5.32	0.70
Afstand t.o.v. nulpunt	-63.00	-42.56	-35.75	-31.61	-27.10	-23.09	0.00	1.50	17.39	21.62	35.77
Afstand tussen punten	1.00	20.44	6.81	4.14	4.50	4.01	1.50	1.50	15.89	0.97	14.15



Hoogte t.o.v. N.A.P.	0.42	-4.58
Afstand t.o.v. nulpunt	77.26	3001.00
Afstand tussen punten	41.49	1.00

Legenda	Basalt	Dijkpaal	Profiel v vrije ruimte	Keerwand
Grasland	Stortsteen	Overig referentiepunt	Hek	Kwelscherm
Onder water bodem	Klinkers	Afbreeklijn	Beschoeiing	Wandconstructie damwand
Water	Overige verharding	NAP Lijn	Bebouwing/muur	O.g. constructie
Overig dijkprofiel	Zand			



Leggerdwersprofiel, Dijk 88, DP 9.9

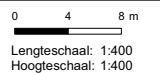
Vastgesteld door het college van hoofdingelanden bij besluit van 8 oktober 2008

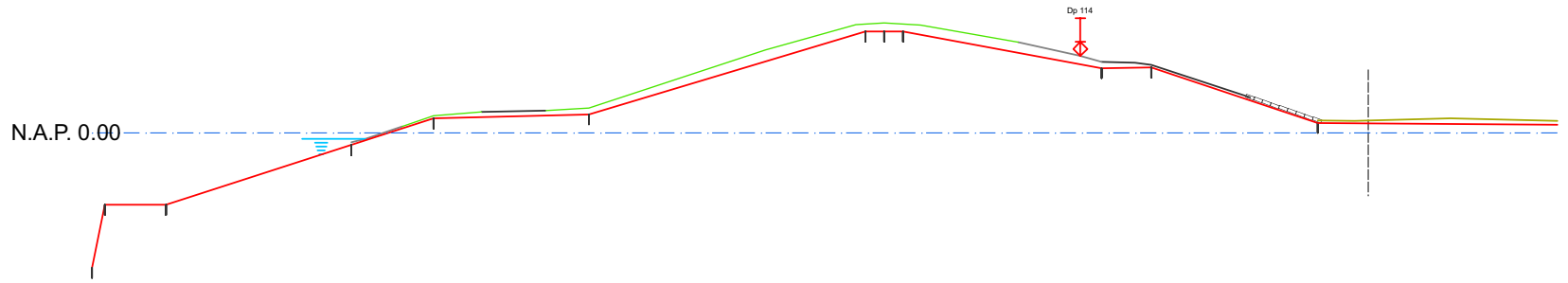
Versie: 1.0

Status: definitief

Registratienummer: 08.24124

Formaat: A3





Balgzanddijk (88)

Hoogte t.o.v. N.A.P.	-5.70	-5.70	-0.96	1.14	1.46	8.01	8.01	5.13	5.17	0.78
Afstand t.o.v. nulpunt	-62.69	-56.84	-42.17	-35.68	-23.38	-1.50	1.50	17.21	21.14	34.32
Afstand tussen punten	1.00	4.85	14.67	6.49	12.30	1.50	1.50	15.71	3.93	13.19



Hoogte t.o.v. N.A.P.	0.53	-4.47
Afstand t.o.v. nulpunt	70.11	3002.31
Afstand tussen punten	35.79	1.00

Legenda	Basalt	Dijkpaal	Profiel v vrije ruimte	Keerwand
Grasland	Stortsteen	Overig referentiepunt	Hek	Kwelscherm
Onder water bodem	Klinkers	Afbreeklijn	Beschoeiing	Wandconstructie damwand
Water	Overige verharding	NAP Lijn	Bebouwing/muur	O.g.constructie
Overig dijkprofiel	Zand			



Leggerdwarsprofiel, Dijk 88, DP 11.4

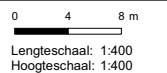
Vastgesteld door het college van hoofdingelanden bij besluit van 8 oktober 2008

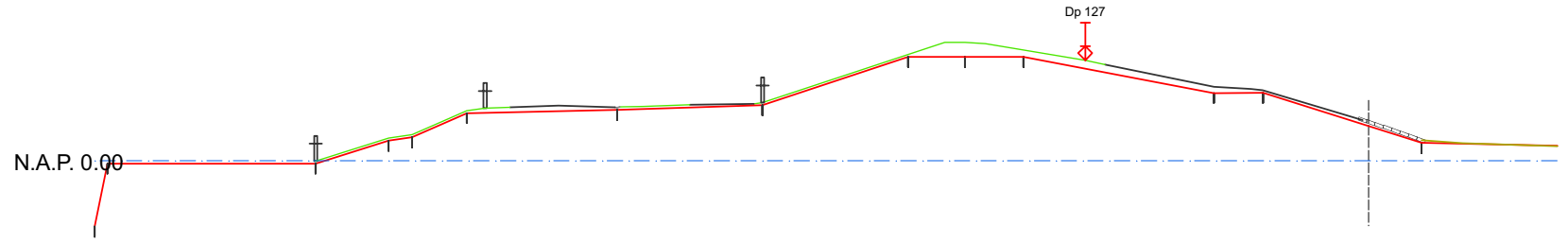
Versie: 1.0

Status: definitief

Registratienummer: 08.24124

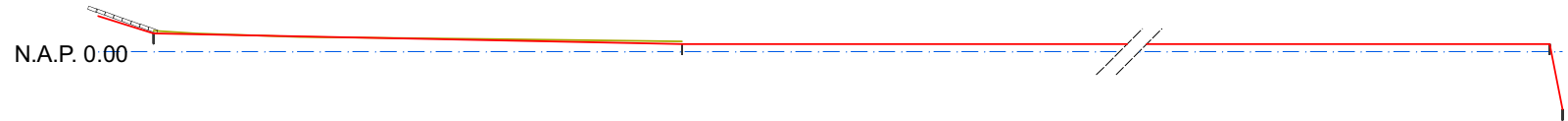
Formaat: A3





Amsteldiepdijkdijk (89)

Hoogte t.o.v. N.A.P.	-0.24	-0.24	1.85	3.76	4.00	4.38	8.21	8.21	8.21	5.34	5.37	1.40
Afstand t.o.v. nulpunt	-68.00	-51.48	-43.84	-39.48	-27.56	-16.05	-4.52	0.00	4.63	19.76	23.63	36.23
Afstand tussen punten	1.00	16.52	1.86	4.36	11.93	11.51	11.53	4.52	4.63	15.12	3.87	12.60



Hoogte t.o.v. N.A.P.	1.40	0.59	-4.41
Afstand t.o.v. nulpunt	36.23	76.66	3001.00
Afstand tussen punten	12.60	40.43	2923.34

Legenda	Basalt	Dijkpaal	Profiel v vrije ruimte	Keerwand
Grasland	Stortsteen	Overig referentiepunt	Hek	Kwelscherm
Onder water bodem	Klinkers	Afbreeklijn	Beschoeiing	Wandconstructie damwand
Water	Overige verharding	NAP Lijn	Bebouwing/muur	O.g. constructie
Overig dijkprofiel	Zand			



Leggerdwersprofiel, Dijk 89, DP 12.7

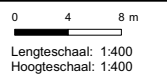
Vastgesteld door het college van hoofdingelanden bij besluit van 8 oktober 2008

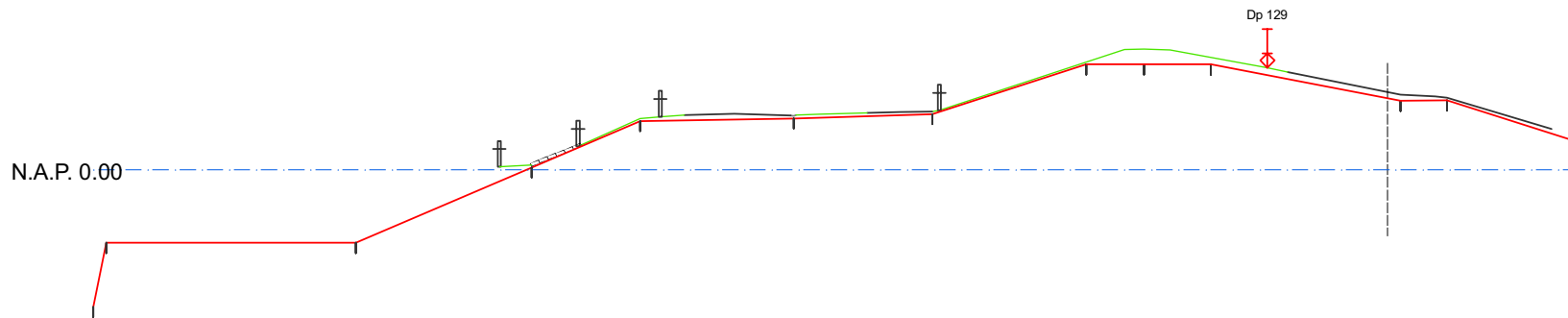
Versie: 1.0

Status: definitief

Registratienummer: 08.24124

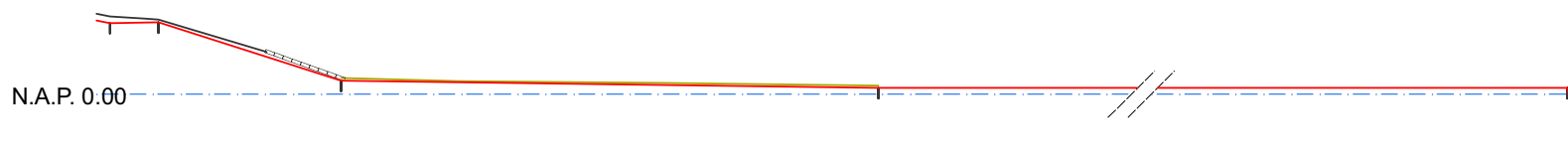
Formaat: A3





Amsteldiepdijkdijk (89)

Hoogte t.o.v. N.A.P.	-5.70	-5.70	0.17	3.79	4.00	4.34	8.21	8.21	8.21	5.36	5.41
Afstand t.o.v. nulpunt	-81.00	-61.50	-47.79	-39.31	-27.34	-16.54	-4.50	0.00	5.24	20.03	23.67
Afstand tussen punten	1.00	19.50	13.71	8.48	11.98	10.80	12.04	4.50	5.24	14.79	3.64



Hoogte t.o.v. N.A.P.	5.36	5.41	1.01	0.46	-4.54
Afstand t.o.v. nulpunt	20.03	23.67	37.47	78.00	3001.00
Afstand tussen punten	14.79	3.64	13.80	40.53	1.00

Legenda	Leggerdwersprofiel	Basalt	Dijkpaal	Profiel v vrije ruimte	Keerwand
Grasland	Stortsteen	Overig referentiepunt	Hek	Kwelscherm	Wandconstructie damwand
Onder water bodem	Klinkers	Afbreeklijn	Beschoeiing	O.g.constructie	
Water	Overige verharding	NAP Lijn	Bebouwing/muur		
Overig dijkprofiel	Zand				



Leggerdwersprofiel, Dijk 89, DP 12.9

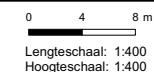
Vastgesteld door het college van hoofdingelanden bij besluit van 8 oktober 2008

Versie: 1.0

Status: definitief

Registratienummer: 08.24124

Formaat: A3



N.A.P. 0.00

Amsteldiepdijkdijk (89)

Hoogte t.o.v. N.A.P.	-9.18	-0.18	2.69	3.05	4.23	4.33
Afstand t.o.v. nulpunt	-121.00	-46.81	-39.36	-25.88	-21.65	-15.93
Afstand tussen punten	1.00	74.19	7.45	13.48	4.24	5.72

N.A.P. 0.00

Dp 132

Hoogte t.o.v. N.A.P.	4.33	8.21	8.21	8.21	5.07	5.16	1.00	0.94	-4.56
Afstand t.o.v. nulpunt	-15.93	-4.11	0.00	4.34	20.34	23.67	36.85	59.54	3001.00
Afstand tussen punten	5.72	11.82	4.11	4.34	16.00	3.34	13.17	22.69	1.00

Legenda

- Leggerdwarsprofiel
- Grasland
- Onder water bodem
- Water
- Overig dijkprofiel
- Basalt
- Stortsteen
- Klinkers
- Overige verharding
- Zand
- Dijkpaal
- Overig referentiepunt
- Afbreeklijn
- NAP Lijn
- Profiel v vrije ruimte
- Beschoeiing
- Bebouwing/muur
- Keerwand
- Kwelscherm
- Wandconstructie damwand
- O.g.constructie



Leggerdwarsprofiel, Dijk 89, DP 13.2

Vastgesteld door het college van hoofdingelanden bij besluit van 8 oktober 2008

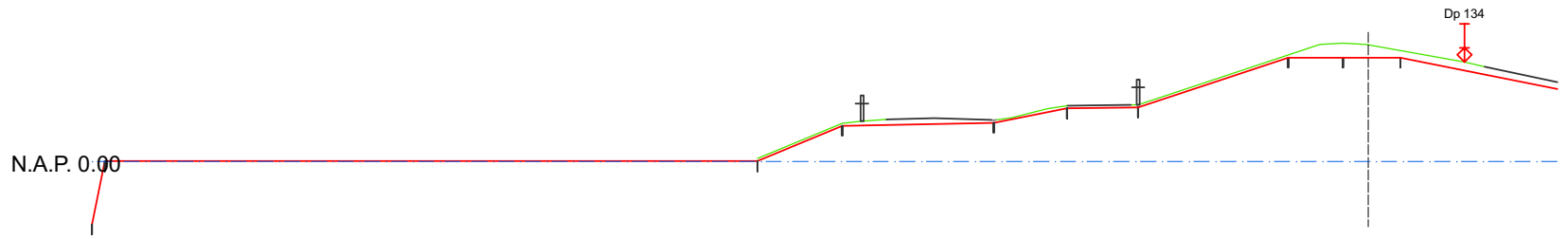
Versie: 1.0

Status: definitief

Registratienummer: 08.24124

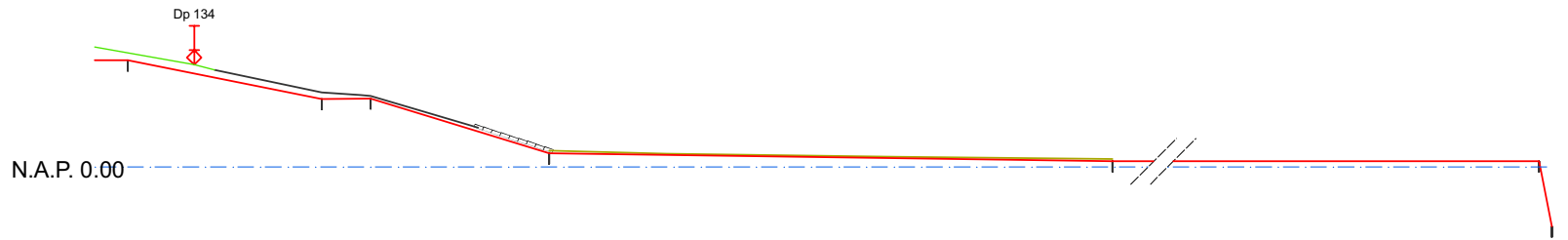
Formaat: A3

0 4 8 m
 Lengteschaal: 1:400
 Hoogteschaal: 1:400



Amsteldiepdijkdijk (89)

Hoogte t.o.v. N.A.P.	0.03	0.03	2.82	3.06	4.19	4.28	8.21	8.21	8.21
Afstand t.o.v. nulpunt	-98.00	-99.00	-39.61	-27.64	-21.84	-16.20	-4.32	0.00	4.55
Afstand tussen punten	1.00	0.00	6.71	11.97	5.81	5.64	11.88	4.32	4.55



Hoogte t.o.v. N.A.P.	8.21	5.23	5.28	1.06	0.44	-4.57
Afstand t.o.v. nulpunt	4.55	19.45	23.21	36.93	80.22	3001.00
Afstand tussen punten	4.55	14.90	3.76	13.71	43.29	2919.79

Legenda	Basalt	Dijkpaal	Profiel v vrije ruimte	Keerwand
Leggerdwarsprofiel	Stortsteen	Overig referentiepunt	Hek	Kwelscherm
Grasland	Klinkers	Afbreeklijn	Beschoeiing	Wandconstructie damwand
Onder water bodem	Overige verharding	NAP Lijn	Bebouwing/muur	O.g. constructie
Water	Zand			
Overig dijkprofiel				



Leggerdwarsprofiel, Dijk 89, DP 13.4

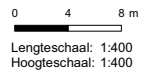
Vastgesteld door het college van hoofdingelanden bij besluit van 8 oktober 2008

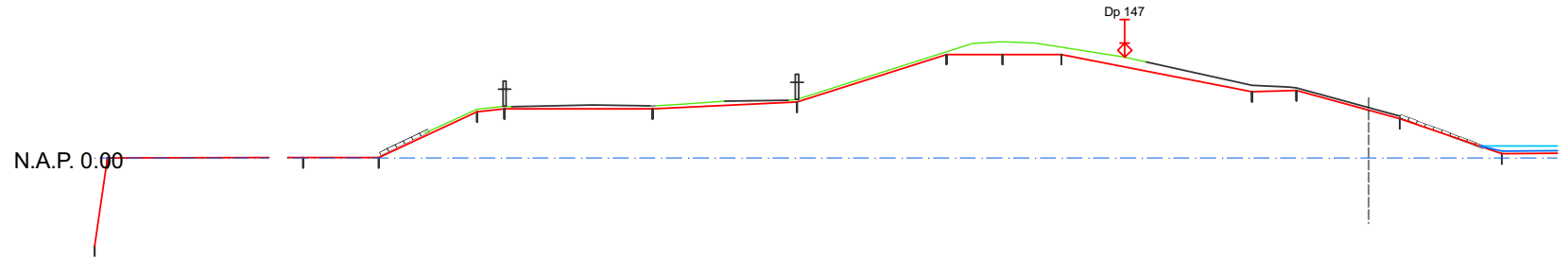
Versie: 1.0

Status: definitief

Registratienummer: 08.24124

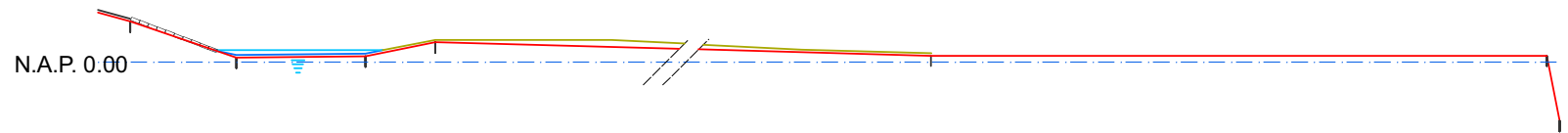
Formaat: A3





Amsteldiepdijkdijk (89)

Hoogte t.o.v. N.A.P.	-0.04	0.04	0.04	3.68	3.89	3.90	4.43	8.21	8.21	8.21	5.26	5.34	3.13	0.34		
Afstand t.o.v. nulpunt	-6.96	-200.00	-201.00	-55.44	-49.44	-41.67	-39.49	-27.75	-16.29	-4.45	0.00	4.69	19.78	23.31	31.49	39.61
Afstand tussen punten	1.00	0.00	144.56	6.00	2.18	7.78	11.74	11.45	11.84	4.45	4.69	15.09	3.53	8.18	8.12	



Hoogte t.o.v. N.A.P.	3.13	0.34	0.45	1.52	0.50	-4.50
Afstand t.o.v. nulpunt	31.49	39.61	49.52	54.85	91.91	3001.00
Afstand tussen punten	8.18	8.12	9.90	5.34	37.08	1.00

Legenda	Leggerdwarsprofiel	Grasland	Onder water bodem	Water	Overig dijkprofiel	Dijkpaal	Overig referentiepunt	Profiel v vrije ruimte	Keerwand	Kwelscherm	Wandconstructie damwand	O.g.constructie
	Basalt	Stortsteen	Klinkers	Overige verharding	Zand	Afbreeklijn	Beschoeiing	Bebouwing/muur	Hek	Wandconstructie damwand	O.g.constructie	
						NAP Lijn						



Leggerdwarsprofiel, Dijk 89, DP 14.7

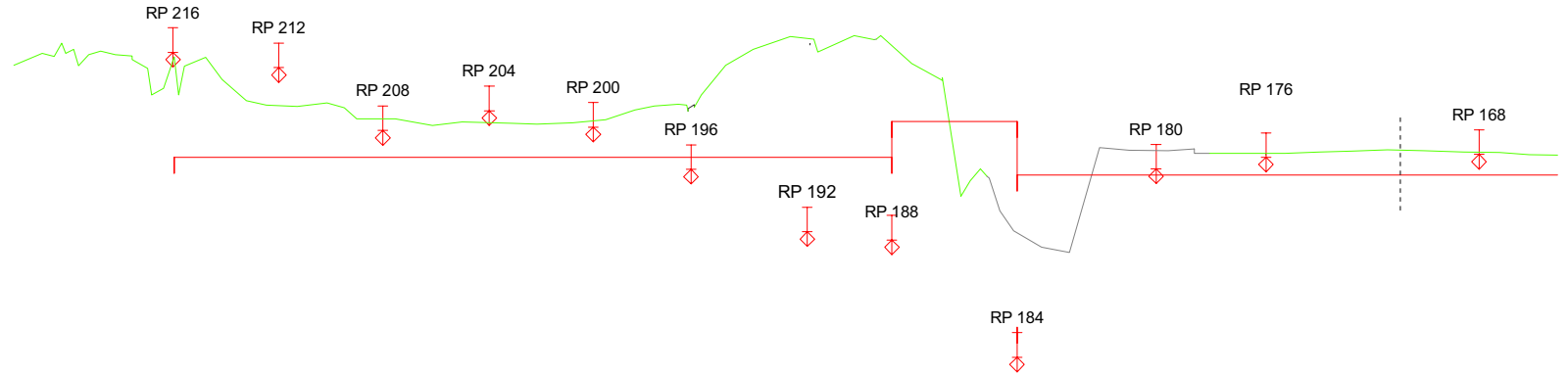
Vastgesteld door het college van hoofdingelanden bij besluit van 8 oktober 2008

Versie: 1.0 Status: definitief

Registratienummer: 08.24124 Formaat: A3

0 4 8 m

Lengteschaal: 1:400
Hoogteschaal: 1:400



N.A.P. 0.00

Helderse Zeewering (85)

Hoogte t.o.v. N.A.P.	11.96	13.67	11.11	11.11
Afstand t.o.v. nulpunt	0.00	687.08	806.61	
Afstand tussen punten	0.00	686.10	119.53	

Legenda

Leggerlengteprofiel	Basalt	Zand	Dijkpaal	Hek
Grasland	Stortsteen	Overig dijkprofiel	Overig referentiepunt	Afbreeklijn
Onder water bodem	Klinkers	NAP Lijn		
Water	Overige verharding			



Leggerlengteprofiel, Dijk 85, RP 216 - RP 168

Vastgesteld door het college van hoofdingelanden bij besluit van 8 oktober 2008

Versie: 1.0

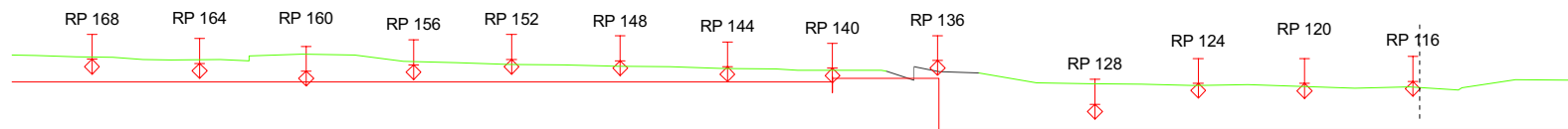
Status: definitief



Registratienummer: 08.24124 Formaat: A3

Lengteschaal: 1:5.000

Hoogteschaal: 1:250



N.A.P. 0.00

Helderse Zeewering (85)

Hoogte t.o.v. N.A.P.		11.28 11.11	8.97 11.28	8.97
Afstand t.o.v. nulpunt		1945.10	2044.05	
Afstand tussen punten		1138.49	98.95	

Legenda

- Leggerlengteprofiel
- Grasland
- Onder water bodem
- Water
- ▭ Basalt
- ▭ Stortsteen
- ▭ Klinkers
- Overige verharding
- Zand
- Overig dijkprofiel
- NAP Lijn
- ⬮ Dijkpaal
- ⬮ Overig referentiepunt
- ⊥ Hek
- ⋮ Afbreeklijn



Leggerlengteprofiel, Dijk 85, RP 168 - RP 116

Vastgesteld door het college van hoofdingelanden bij besluit van 8 oktober 2008

Versie: 1.0

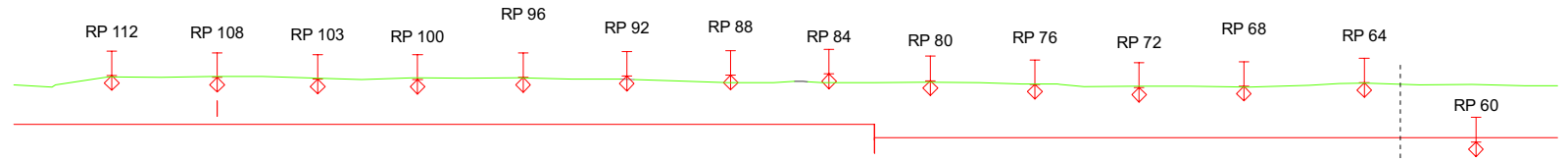
Status: definitief



Registratienummer: 08.24124 Formaat: A3

Lengteschaal: 1:5.000

Hoogteschaal: 1:250



N.A.P. 0.00

Helderse Zeewering (85)

Hoogte t.o.v. N.A.P.	8.24	8.24
Afstand t.o.v. nulpunt	3320.31	
Afstand tussen punten	1276.26	

Legenda

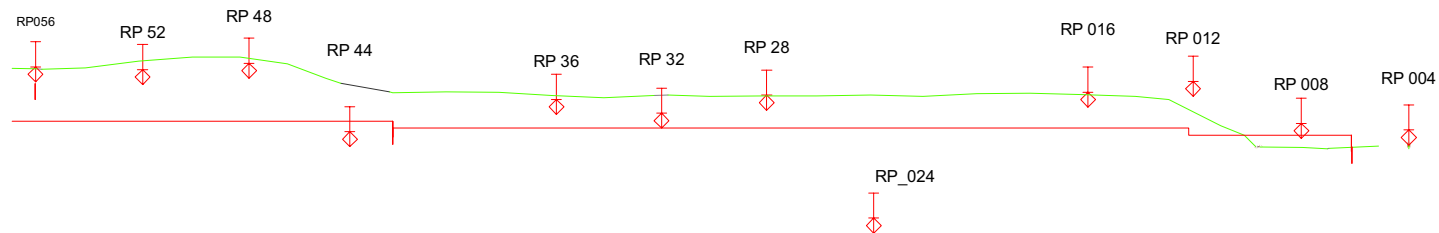
- Leggerlengteprofiel
- Grasland
- Onder water bodem
- Water
- ▭ Basalt
- ▭ Stortsteen
- ▭ Klinkers
- Overige verharding
- Zand
- Overig dijkprofiel
- NAP Lijn
- ⬮ Dijkpaal
- ⬮ Overig referentiepunt
- ⊥ Hek
- ⋮ Afbreeklijn



Leggerlengteprofiel, Dijk 85, RP 112 - RP 060

Vastgesteld door het college van hoofdingelanden bij besluit van 8 oktober 2008

Versie: 1.0 Status: definitief
 Registratienummer: 08.24124 Formaat: A3
 Lengteschaal: 1:5.000 Hoogteschaal: 1:250



Helderse Zeewering (85)

Hoogte t.o.v. N.A.P.	7.92 8.24	7.58 7.92	7.58
Afstand t.o.v. nulpunt	4329.53	5074.61	5227.39
Afstand tussen punten	1009.22	745.08	152.78

Legenda

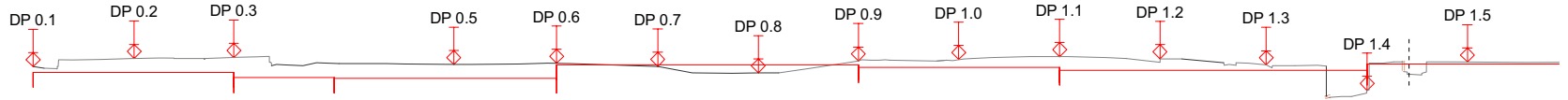
- Leggerlengteprofiel
- Grasland
- Onder water bodem
- Water
- ▤ Basalt
- ▤ Stortsteen
- ▤ Klinkers
- Overige verharding
- Zand
- Overig dijkprofiel
- NAP Lijn
- ⬮ Dijkpaal
- ⬮ Overig referentiepunt
- ⊥ Hek
- ⋮ Afbreeklijn



Leggerlengteprofiel, Dijk 85, RP 060 - RP 004

Vastgesteld door het college van hoofdingelanden bij besluit van 8 oktober 2008

Versie: 1.0 Status: definitief
 Registratienummer: 08.24124 Formaat: A3
 Lengteschaal: 1:5.000 Hoogteschaal: 1:250



N.A.P. 0.00

Havendijk (86)

Hoogte t.o.v. N.A.P.	5.09	4.83	4.79	5.47	5.33	5.20	5.50
Afstand t.o.v. nulpunt	0.00	200.35	300.35	522.44	823.55	1024.48	1331.46
Afstand tussen punten	0.00	200.35	100.00	222.09	301.11	200.94	306.98



N.A.P. 0.00

Hoogte t.o.v. N.A.P.	5.50	5.62	5.50	5.50
Afstand t.o.v. nulpunt		1831.38	2032.21	2538.14
Afstand tussen punten		499.93	200.82	505.93

Legenda

- Leggerlengteprofiel
- Grasland
- Onder water bodem
- Water
- Basalt
- Stortsteen
- Klinkers
- Overige verharding
- Zand
- Overig dijkprofiel
- NAP Lijn
- Dijkpaal
- Overig referentiepunt
- Hek
- Afbreeklijn




Leggerlengteprofiel, Dijk 86, DP 0.1 - DP 2.6

Vastgesteld door het college van hoofdingelanden bij besluit van 8 oktober 2008

Versie: 1.0

Status: definitief

Registratienummer: 08.24124 Formaat: A3





N.A.P. 0.00

Balgzanddijk (88)

Hoogte t.o.v. N.A.P.	8.06	8.06
Afstand t.o.v. nulpunt	0.00	
Afstand tussen punten	0.00	



N.A.P. 0.00

Hoogte t.o.v. N.A.P.	8.06	8.01	8.01
Afstand t.o.v. nulpunt		2598.94	
Afstand tussen punten		2598.94	

Legenda

- Leggerlengteprofiel
- Grasland
- Onder water bodem
- Water
- ▭ Basalt
- ▭ Stortsteen
- ▭ Klinkers
- Overige verharding
- Zand
- Overig dijkprofiel
- NAP Lijn
- ⬮ Dijkpaal
- ⬮ Overig referentiepunt
- ⊥ Hek
- ⋮ Afbreeklijn



Leggerlengteprofiel, Dijk 88, DP 4.7 - DP 7.5

Vastgesteld door het college van hoofdingelanden bij besluit van 8 oktober 2008

Versie: 1.0

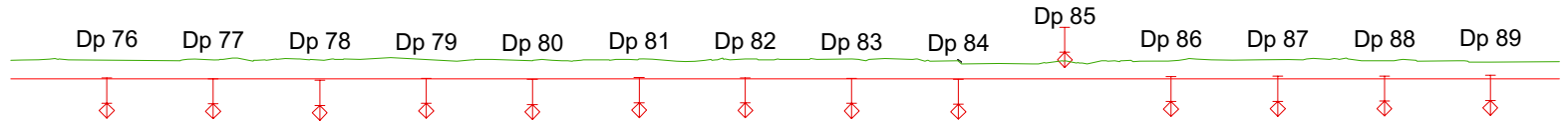
Status: definitief



Registratienummer: 08.24124 Formaat: A3

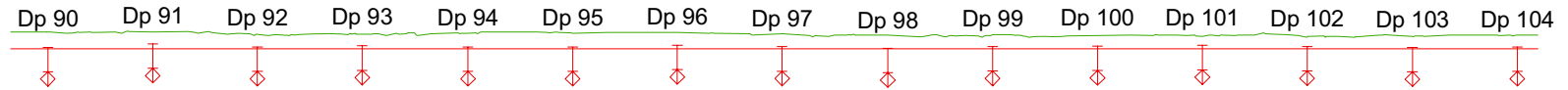
Lengteschaal: 1:5.000

Hoogteschaal: 1:250



Balgzanddijk (88) N.A.P. 0.00

Hoogte t.o.v. N.A.P.	8.01	8.01
Afstand t.o.v. nulpunt		
Afstand tussen punten		



N.A.P. 0.00

Hoogte t.o.v. N.A.P.	8.01	8.01
Afstand t.o.v. nulpunt		
Afstand tussen punten		

Legenda

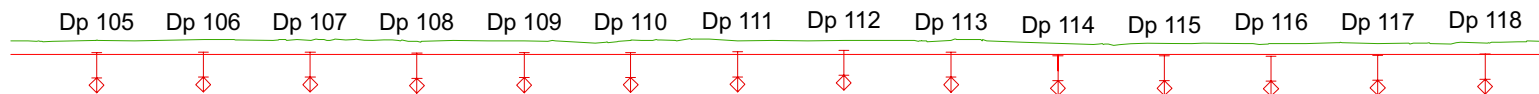
- Leggerlengteprofiel
- Grasland
- Onder water bodem
- Water
- Basalt
- Stortsteen
- Klinkers
- Overige verharding
- Zand
- Overig dijkprofiel
- NAP Lijn
- Dijkpaal
- Overig referentiepunt
- Hek
- Afbreeklijn



Leggerlengteprofiel, Dijk 88, DP 7.6 - DP 10.4

Vastgesteld door het college van hoofdingelanden bij besluit van 8 oktober 2008


Versie: 1.0 Status: definitief
 Registratienummer: 08.24124 Formaat: A3
 Lengteschaal: 1:5.000 Hoogteschaal: 1:250



N.A.P. 0.00

Balgzanddijk (88)

Hoogte t.o.v. N.A.P.	8.01	8.01
Afstand t.o.v. nulpunt		
Afstand tussen punten		



N.A.P. 0.00

Hoogte t.o.v. N.A.P.	8.01	8.01
Afstand t.o.v. nulpunt		7901.58
Afstand tussen punten		5302.61

Legenda

- Leggerlengteprofiel
- Grasland
- Onder water bodem
- Water
- ▭ Basalt
- ▭ Stortsteen
- ▭ Klinkers
- Overige verharding
- Zand
- Overig dijkprofiel
- NAP Lijn
- ⬮ Dijkpaal
- ⬮ Overig referentiepunt
- ⊥ Hek
- ⋮ Afbreeklijn



Leggerlengteprofiel, Dijk 88, DP 10.5 - DP 12.5

Vastgesteld door het college van hoofdingelanden bij besluit van 8 oktober 2008

Versie: 1.0

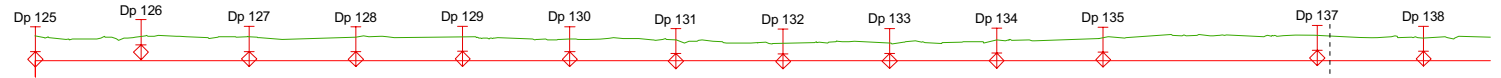
Status: definitief



Registratienummer: 08.24124 Formaat: A3

Lengteschaal: 1:5.000

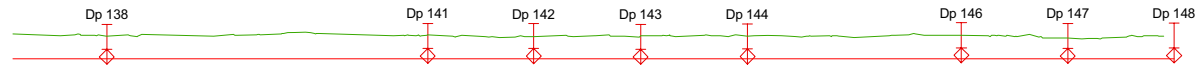
Hoogteschaal: 1:250



N.A.P. 0.00

Amsteldiepdijk (89)

Hoogte t.o.v. N.A.P.	8.21	8.21
Afstand t.o.v. nulpunt	0.00	1362.28
Afstand tussen punten	0.00	



N.A.P. 0.00

Hoogte t.o.v. N.A.P.	8.21	8.21
Afstand t.o.v. nulpunt	1362.28	2301.15
Afstand tussen punten		2299.84

Legenda

- Leggerlengteprofiel
- Grasland
- Onder water bodem
- Water
- Basalt
- Stortsteen
- Klinkers
- Overige verharding
- Zand
- Overig dijkprofiel
- NAP Lijn
- Dijkpaal
- Overig referentiepunt
- Hek
- Afbreeklijn



Leggerlengteprofiel, Dijk 89, DP 12.5 - DP 14.8

Vastgesteld door het college van hoofdingelanden bij besluit van 8 oktober 2008

Versie: 1.0

Status: definitief



Registratienummer: 08.24124 Formaat: A3

Lengteschaal: 1:5.000

Hoogteschaal: 1:250

Referentie

Rijkswaterstaat, RIKZ, DWW en RIZA, (2002), '*Hydraulische Randvoorwaarden 2001 voor het toetsen van primaire waterkeringen*', Ministerie van Verkeer en Waterstaat, Den Haag.

HHNK (2006), '*Keur Hoogheemraadschap Hollands Noorderkwartier 2006*', Edam.

GeoDelft (1999) '*Keurgrenzenonderzoek fases 6 en 8 Noord-Holland, dijknnummers 80, 60, 85, 86, 87*' (rapportnummer CO-386010/15, GeoDelft afdeling Grondconstructies)

Fugro (2001) '*Keurgrenzenonderzoek fase 10 Balgzanddijk*' (rapportnummer U-1028/03, Fugro-ingenieursbureau b.v. afdeling Waterbouw)

Fugro (2001) '*Keurgrenzenonderzoek fase 10 Amsteldiepdijk*' (rapportnummer U-1029/02, Fugro-ingenieursbureau b.v. afdeling Waterbouw)

Afkortingen

DWW Dienst Weg- en Waterbouwkunde.

HHNK Hoogheemraadschap Hollands Noorderkwartier.

RIKZ Rijksinstituut voor Kust en Zee.

RIZA Rijksinstituut voor Integraal Zoetwaterbeheer en Afvalwaterbehandeling.

Colofon

Uitgave van: Hoogheemraadschap Hollands Noorderkwartier
Scheepmakersdijk 16
1135 AG Edam