


























Legenda

-  Voetpad: dikformaat halfsteensverband klinkers
 -  Rijbaan: dikformaat keperverband klinkers
 -  Passeerstrook
 -  Parkeren: dikformaat elleboogverband klinkers
160 plaatsen = totaal 800 meter
 -  Invaldigenparkeerplaats: dikformaat elleboogverband klinkers
2 plaatsen = totaal 13 meter
 -  Laad- & Losplekken: 4 plaatsen
 -  Fietspad
 -  Halfverharding (nader uit te werken, bijvoorbeeld split/grind)
 -  Rijbaan (in asfalt)
 -  Woningen met een laag huiskamerraam
 -  In- & uitritten
 -  Fietsparkeerplaats
 -  Plangrens
 -  Letaarnpaal: de smalle (gracht)mast
 -  Kombord
 -  Verkeersdrempel (nader uit te werken)
 -  Ondergrondse afvalcontainers (nader uit te werken)
 -  Dijktrap (nieuw)
 -  Coupures gehandhaafd
 -  Coupures verplaatst (nieuw)
 -  Coupures weggehaald
 -  Markering Hollandse stoep
- * Voetpad buitendijks (nader uit te werken)

 Gemeente Amsterdam
Ruimte & Duurzaamheid

Durgerdamdijk herinrichting

Product	Schetsontwerp dijkprofiel	Datum	april 2021
Tekenaar	haarbo002	Schaal	1:250
		Formaat	A0 blad-01

Geplot door: NLCS-standaard Datum plot: 14-4-2021